



**Relatório de Evento em Situação de Emergência - ISE**

**ISE 04 - 03/2026 – SP**

## Sumário

1	Introdução .....	2
2	Definições.....	3
3	Descrição do evento.....	4
3.1	Mapa geométrico da ENEL SP .....	5
3.2	Diagrama unifilar da ENEL SP .....	6
3.3	Subestações afetadas .....	8
3.4	Municípios afetados.....	10
4	Descrição dos danos causados ao sistema elétrico .....	10
4.1	Equipamentos afetados e sua hierarquia de importância para o sistema .....	10
4.2	Clientes afetados e impactos globais .....	12
4.3	Quantidade de reclamações.....	14
4.4	Síntese das informações técnicas do evento .....	15
4.5	Relação de ocorrências emergenciais expurgáveis.....	15
5	Relato técnico sobre a intervenção realizada para restabelecimento .....	16
5.1	Contingente de técnicos utilizados nos serviços e tempos de atendimento .....	16
5.2	Tempos médios de atendimento .....	17
6	Evidências do evento .....	18
6.1	Matérias jornalísticas .....	18
ANEXO I	- Relação de ocorrências emergências expurgáveis.....	22
ANEXO II	- Laudo meteorológico .....	86

## 1 Introdução

As concessionárias do serviço público de distribuição de energia elétrica devem prover o serviço de forma adequada, buscando sempre a eficiência, conforme disposto na legislação e nos respectivos contratos de concessão. Dentre a legislação vigente, destacam-se os Procedimentos de Distribuição de Energia Elétrica no Sistema Elétrico Nacional – PRODIST, que consistem em documentos elaborados pela Agência Nacional de Energia Elétrica – ANEEL, que normatizam e padronizam as atividades técnicas relacionadas ao funcionamento e desempenho dos sistemas de distribuição de energia elétrica.

O Módulo 8 destes procedimentos, mais especificamente em sua Seção 8.2, regulamenta a qualidade do serviço prestado pelas distribuidoras de energia elétrica, estabelecendo a metodologia para apuração dos indicadores de continuidade e dos tempos de atendimento a ocorrências emergenciais.

O referido regulamento prevê que, na apuração dos indicadores coletivos e individuais deverão ser consideradas todas as interrupções de longa duração que atingirem as unidades consumidoras, admitidas algumas exceções (denominadas *expurgos*), que podem ser encontradas Item 187 do Módulo 8 do PRODIST (Resolução Normativa ANEEL nº 956, de 7 de Dezembro 2021), transcrito abaixo:

*187. Na apuração dos indicadores DEC e FEC não devem ser consideradas as seguintes situações:*

- a. falha nas instalações da unidade consumidora que não provoque interrupção em instalações de terceiros;*
- b. interrupção decorrente de obras de interesse exclusivo do usuário e que afete somente sua unidade consumidora;*
- c. Interrupção em Situação de Emergência - ISE;**
- d. suspensão por inadimplemento do consumidor;*
- e. suspensão por deficiência técnica ou de segurança das instalações da unidade consumidora que não provoque interrupção em instalações de terceiros, previstas em regulamentação;*
- f. interrupção vinculada à programa de racionamento instituído pela União;*
- g. interrupção ocorrida em Dia Crítico;*
- h. interrupção oriunda de atuação de Esquema Regional de Alívio de Carga – ERAC estabelecido pelo ONS; e*
- i. interrupção de origem externa ao sistema de distribuição. [grifos nossos]*

Para os casos de expurgo por Interrupção em Situação de Emergência (ISE), a alínea “h” do Item 228 do Módulo 8.2 do PRODIST (Resolução Normativa ANEEL nº 956, de 7 de dezembro 2021) estabelece a obrigatoriedade das distribuidoras em disponibilizar, em seu sítio eletrônico, relatórios digitais com as evidências do evento que tenha gerado tais interrupções enquadradas na alínea “c” do Item 187 do mesmo.

Portanto, o objetivo deste relatório é apresentar as evidências, bem como outras informações relevantes do evento ocorrido na área de concessão da ENEL SP, entre os dias 06 e 09 de março de 2026. A passagem de uma frente fria pelo estado do São Paulo associado a um ciclone extratropical no oceano provocou a formação de tempestades sobre o estado no período de 06 a 09 de março de 2026. Esta frente foi responsável pela ocorrência de chuvas intensas, grande densidade de raios e fortes rajadas de vento, que causaram impactos no estado, causando impactos sobre a área de concessão da ENEL-SP, ficando caracterizada a Situação de Emergência.

Destaca-se que, para o entendimento completo das regras de apuração dos indicadores de continuidade e expurgos, faz-se necessário também a observação das regras contidas nos Módulos 1

e 8 do PRODIST. Os módulos destes procedimentos encontram-se disponíveis para consulta no site da ANEEL ([www.aneel.gov.br](http://www.aneel.gov.br)).

## 2 Definições

Abaixo seguem as definições estabelecidas na **Seção 1.1 do Módulo 1 do PRODIST – Resolução Normativa ANEEL nº 956, de 7 de Dezembro 2021**.

### **Evento**

*Acontecimento que afete as condições normais de funcionamento de uma rede elétrica, podendo gerar uma ou mais interrupções no fornecimento de energia.*

### **DIC**

*Duração de interrupção individual por unidade consumidora.*

### **FIC**

*Frequência de interrupção individual por unidade consumidora.*

### **Consumidor Hora Interrompido (CHI):**

*Somatório dos DICs dos consumidores atingidos por interrupção no fornecimento de energia, expresso em horas e centésimos de horas.*

### **Interrupção em Situação de Emergência:**

*Interrupção originada no sistema de distribuição e resultante de evento que comprovadamente impossibilite a atuação imediata da distribuidora, desde que não tenha sido provocada ou agravada por esta, sendo elegíveis apenas as:*

- *Decorrentes de evento associado a Decreto de Declaração de Situação de Emergência ou Estado de Calamidade Pública emitido por órgão competente; ou*
- *Decorrentes de evento cuja soma do CHI (consumidor hora interrompido) das interrupções ocorridas no sistema de distribuição seja superior ao calculado conforme equação a seguir:*

$$2612 \times N^{0,35}$$

*onde:*

*N – número de unidades consumidoras faturadas e atendidas em BT ou MT do mês de outubro do ano anterior ao período de apuração.*

Seguindo esse regramento, demonstra-se abaixo o limite de CHI da Enel SP.

### **CÁLCULO CHI PARA ENEL SP**

- Quantidade de clientes faturados em outubro de 2025 (*N*)

Em outubro de 2025 foram faturadas 8.056.550 unidades consumidoras.

- Valor limite CHI para Enel SP

$$2612 \times 8.056.550^{0,35}$$

**682.536 CHI**

### 3 Descrição do evento

O evento abordado neste Relatório ISE 04 - 03/2026 – SP refere-se ao CÓDIGO COBRADE 1.3.2.1.5 - Vendaval, 1.3.2.1.4 – Chuvas intensas, 1.3.2.1.2 – Tempestade de raios, 1.3.1.2.1 – Frente fria, que afetou a área de concessão da Enel SP, no período de 06/03/2026 – 04:00 a 09/03/2026 – 23:00. Tal evento impossibilitou a ação imediata da distribuidora e diante o impacto ocasionado na rede de distribuição, detalhado a seguir, o evento registrou um total de 1.143.366 CHI. Portanto, conforme regras estabelecidas no PRODIST, as interrupções oriundas desse evento são classificadas como Interrupções em Situação de Emergência (ISE), pois a quantidade de CHI observada foi superior ao valor de 682.536 CHI.

Importante destacar que, para fins de caracterização das interrupções decorrentes do evento, fez-se necessário o uso da lista de Fatos Geradores definidas pelo Anexo 8.C do Módulo 8 do PRODIST, tendo sido os expurgos restritos às ocorrências de causa Meio Ambiente.

A convergência de ventos úmidos e calor na baixa atmosfera foi intensificada devido à atuação de sistemas de baixa pressão e de frentes frias na costa do estado de São Paulo no período de 06 a 09 de março de 2026. Este padrão foi responsável pela formação de tempestades que provocaram chuvas intensas, raios e fortes rajadas de vento, causando impactos sobre o estado. Diante o exposto, para este evento a distribuidora atribuiu os seguintes registros:

Tabela 1 – Atribuições de Registros dos Evento pela Distribuidora

Código único do evento:	01/0468
COBRADE:	1.3.2.1.5 – Vendaval 1.3.2.1.4 – Chuvas intensas 1.3.2.1.2 – Tempestade de raios 1.3.1.2.1 – Frente fria
Quantidade de interrupções associadas:	1572
Código único do Relatório:	ISE 04 – 03/2026 - SP

Este cenário foi atestado pela Climatempo, empresa especializada em meteorologia, conforme ANEXO II, no qual se apresenta na íntegra o Laudo Meteorológico enquanto na Tabela 2 a seguir, uma síntese do parecer da empresa, abordando a classificação COBRADE (Código Brasileiro de Desastres) do evento, assim como o período da atipicidade climática vivenciada na área de concessão.

Tabela 2 – Resumo do laudo meteorológico do evento, ocorrido entre 06 e 09 de março de 2026.

<b>Resumo do Evento</b>	
<b>Número/Código do Evento</b>	01/0468
<b>Número/Código do Relatório</b>	0468
<b>Descrição</b>	Chuvvas intensas, vendavais e tempestade de raios devido a passagem de uma frente fria pelo litoral do estado. 1.3.2.1.4 - Chuvvas intensas 1.3.2.1.5 - Vendaval
<b>Código COBRADE</b>	1.3.2.1.2 - Tempestade de raios 1.3.1.2.1 - Frente Fria
<b>Hora de início</b>	06/03/2026 - 04:00
<b>Hora do término</b>	09/03/2026 - 23:00
<b>Abrangência espacial</b>	Todas as regionais sob concessão da ENEL-SP no São Paulo.

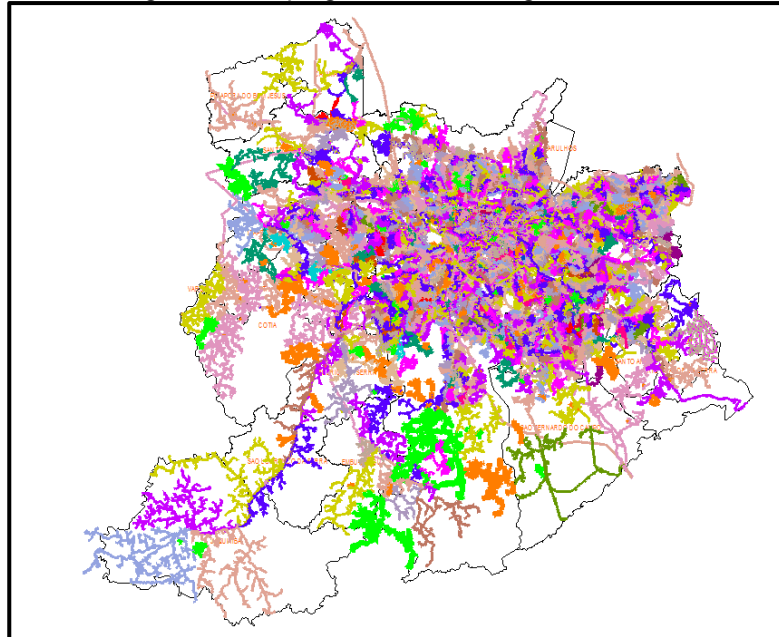
Em análise a soma do CHI (Consumidor Hora Interrompido) das interrupções ocorridas no sistema de distribuição decorrentes do evento, e cujo início se deu no período de atipicidade climática, verificou-se que este valor é superior ao patamar mínimo definido pela fórmula estabelecida no Item 208, alínea b do Módulo 1 do PRODIST, configurando-se, portanto, como um caso de ISE.

Nesta seara, faz-se importante destacar que, para fins de seleção das interrupções decorrentes do evento, fez-se o uso da lista de Fatos Geradores definidas pelo Anexo 8.C - Tabela 1 do Módulo 8 do PRODIST, tendo sido os expurgos restritos às ocorrências de causa Meio Ambiente.

### 3.1 Mapa geoeletrico da ENEL SP

Conforme destacado anteriormente, o evento ISE 04 – 03/2026 - SP causou diversos impactos na rede de distribuição de energia elétrica, assim como, na operação de restabelecimento de energia nos locais afetados. Para demonstrar a dimensão do impacto observado pela Enel, apresenta-se abaixo o mapa geoeletrico das regiões afetadas.

Figura 1 – Mapa geométrico da região afetada.



O mapa acima apresenta as redes de média tensão que foram afetadas nesse evento. Tendo em vista que o evento afetou toda a área de concessão da Enel SP, o mapa elaborado engloba toda a rede de distribuição.

### 3.2 Diagrama unifilar da ENEL SP

Além do mapa geométrico apresentado anteriormente, a Enel SP destaca abaixo os diagramas unifilares das regiões que foram afetadas pelo evento. Os diagramas unifilares tem o objetivo de demonstrar as interligações das Subestações por meio das linhas de subtransmissão.

Figura 2 – Parte I do Diagrama unifilar da subtransmissão da região afetada.

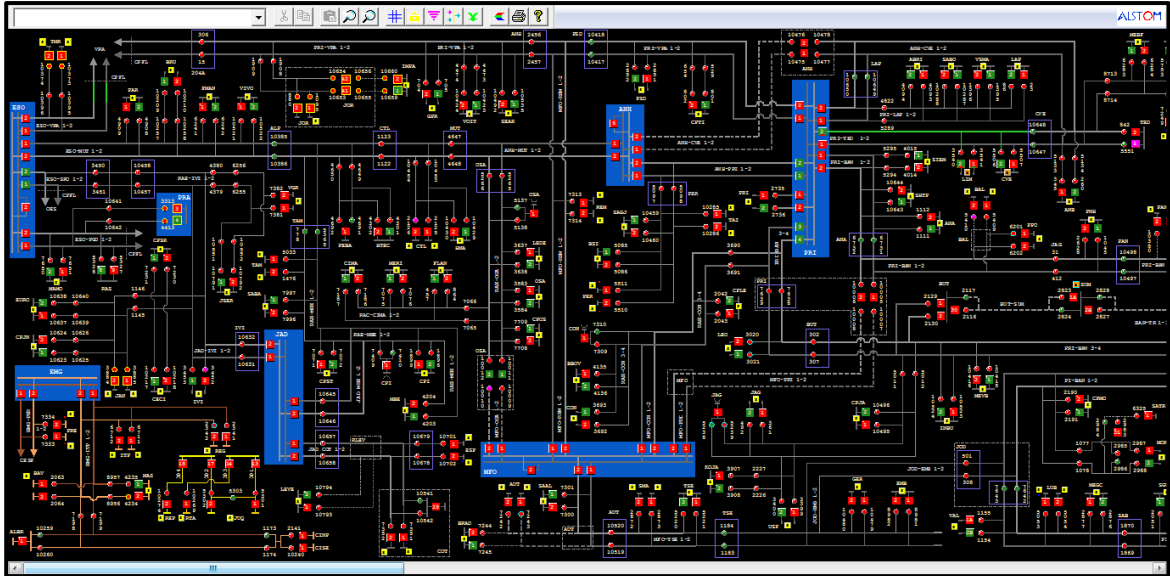


Figura 3 – Parte II do Diagrama Unifilar da subtransmissão da região afetada.

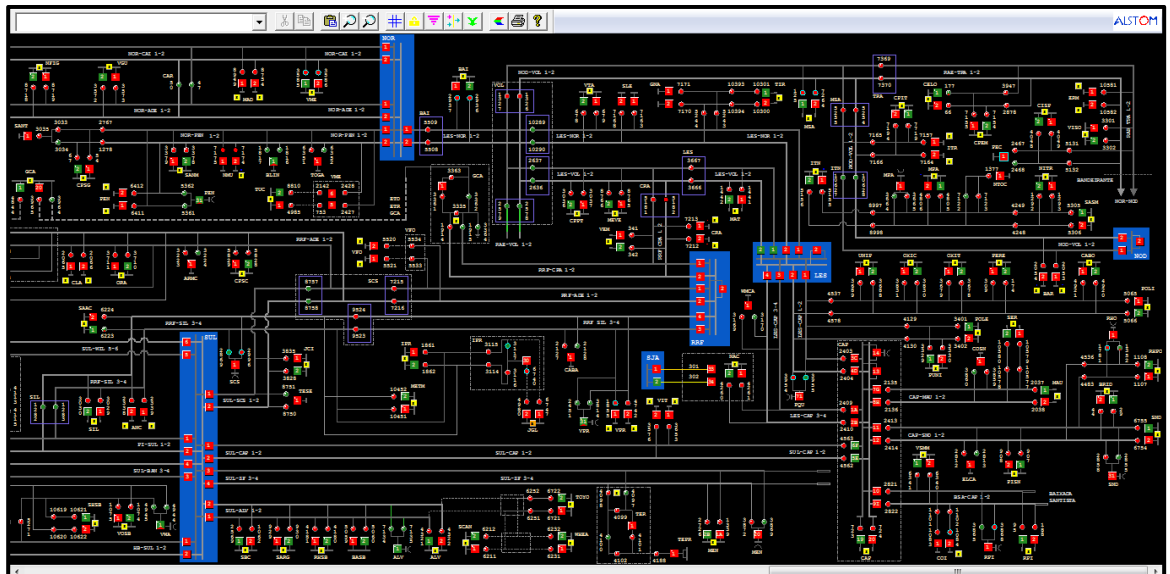
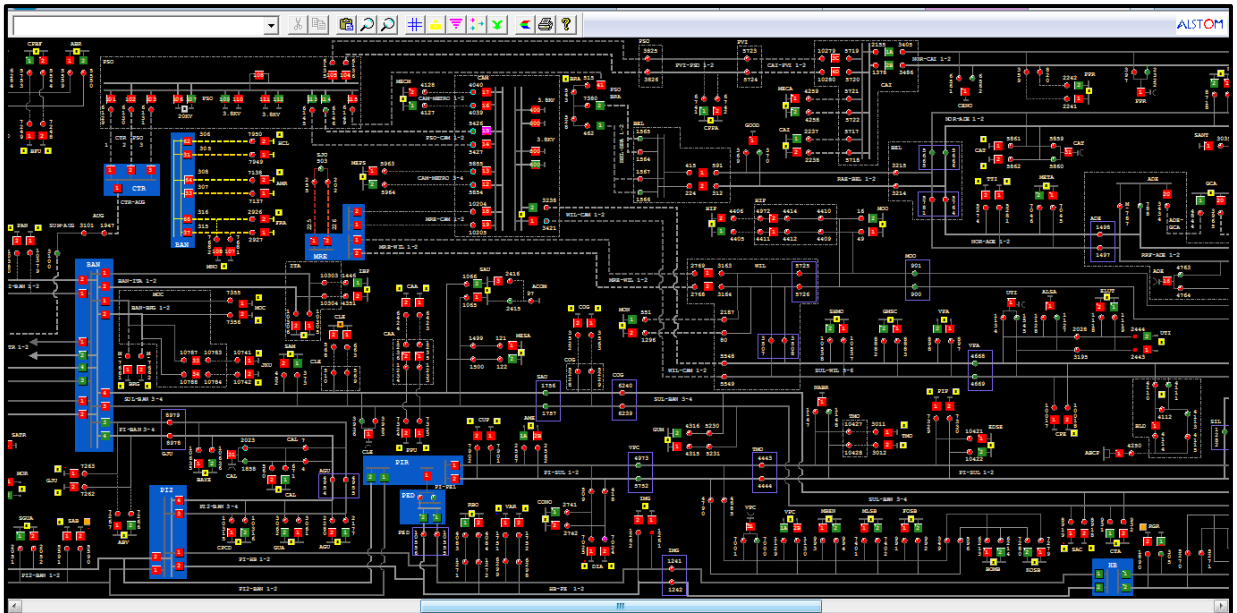


Figura 4 – Parte III do Diagrama Unifilar da subtransmissão da região afetada.



### 3.3 Subestações afetadas

Conforme previamente abordado, o evento em tela impactou toda a área de concessão da ENEL SP, todavia, foram observadas consequências em 149 subestações, conforme tabela abaixo.

Tabela 3 – Subestações afetadas pelo evento.

ID	SIGLA	SUBESTAÇÃO	ID	SIGLA	SUBESTAÇÃO	ID	SIGLA	SUBESTAÇÃO
1	ABR	AGUA BRANCA	51	GER	GERMÂNIA	101	PLA	PQ DOS LAGOS
2	ABV	ALTO BOA VISTA	52	GJU	GRANJA JULIETA	102	PNH	PINHEIROS
3	AGU	ALEXANDRE DE GUSMÃO	53	GNA	GUAIANAZES	103	PPO	PONTA PORÃ
4	ALC	ALTO COTIA	54	GPR	GATO PRETO	104	PPU	PLANALTO PAULISTA
5	ALP	ALPHAVILLE	55	GUA	GUARAPIRANGA	105	PRE	PARELHEIROS
6	ALV	ALVARENGA	56	GUM	GUMERCINDO	106	PRI	PIRITUBA
7	AME	AMERICANÓPOLIS	57	GVI	GRANJA VIANA	107	PSD	PARQUE SÃO DOMINGOS
8	ANA	ANASTÁCIO	58	HIP	HIPÓDROMO	108	RBO	RIO BONITO
9	ANB	ANHEMBI	59	IBP	IBIRAPUERA	109	REM	REMÉDIOS
10	ANC	ANCHIETA	60	IMG	IMIGRANTES	110	REP	REPRESINHA
11	ASE	ALDEIA DA SERRA	61	IPR	IPIRANGA	111	RGR	RIO GRANDE
12	AUT	AUTONOMISTAS	62	ITA	ITAIM	112	ROS	ROSELÂDIA
13	BAI	BUENOS AIRES	63	ITN	ITAQUERUNA	113	RPI	RIBEIRÃO PIRES
14	BAL	BELA ALIANÇA	64	ITP	ITAPECERICA	114	RTA	RAPOSO TAVARES
15	BAN	BANDEIRANTES (CTEEP)	65	ITR	ITAQUERA	115	SAB	SABARÁ
16	BAR	BARTIRA	66	IVI	ITAPEVI	116	SAC	SACOMÃ
17	BAT	BATISTINI	67	JAC	JAÇANÃ	117	SAM	SANTO AMARO
18	BAV	BAVIERA	68	JAG	JAGUARÉ	118	SAU	SAÚDE
19	BFU	BARRA FUNDA	69	JAN	JANDIRA	119	SBC	SÃO BERNARDO DO CAMPO
20	BJU	BOM JESUS	70	JCI	JOÃO CLÍMACO	120	SER	SERTÃOZINHO
21	BRU	BARUERI	71	JGL	JARDIM DA GLÓRIA	121	SIL	SILVESTRE
22	BSI	BRASILÂNDIA	72	JKU	JUSCELINO KUBITSCHECK	122	SJO	SÃO JOAQUIM
23	BUT	BUTANTÃ	73	JOR	JORDANÉSIA	123	SLO	SÃO LORENÇO
24	CAA	CANAÃ	74	JUQ	JUQUITIBA	124	SMA	SANTA MARIA
25	CAC	CAUCAIA	75	LAP	LAPA	125	SND	SANTO ANDRÉ
26	CAI	CANINDÉ	76	LEO	LEOPOLDINA	126	SOC	SOCORRO
27	CAL	CAPELA	77	LIM	LIMÃO	127	TAI	TAIPAS
28	CAM	CAMBUCI	78	LUB	LUBECA	128	TAM	TAMBORÉ
29	CAP	CAPUAVA	79	MAD	MANDAQUI	129	TED	THOMAS EDISON
30	CAT	CATUMBI	80	MAT	MATEUS	130	TIR	TIRADENTES
31	CLA	CLÁUDIA	81	MAU	MAUÁ	131	TMO	TAMOIO
32	CLE	CLEMENTINO	82	MAZ	MONTE AZUL	132	TMR	TENENTE MARQUES
33	COG	CONGONHAS	83	MBE	MONTE BELO	133	TSE	TABOÃO DA SERRA
34	COI	COIMBRA	84	MEN	MENINOS	134	TTI	TUIUTI
35	CON	CONTINENTAL	85	MNO	MANOEL DA NÓBREGA	135	TUC	TUCURUVI
36	COT	COTIA	86	MOC	MONÇÕES	136	UTI	UTINGA
37	CPE	CAMPESTRE	87	MON	MONUMENTO	137	VAL	VILA ALMEIDA
38	CPI	CARAPICUIBA	88	MOO	MOOCA	138	VAR	VARGINHA
39	CRA	CARRÃO	89	MOR	MORUMBI	139	VEM	VILA EMA
40	CTA	COMANDANTE TAYLOR	90	MPA	MIGUEL PAULISTA	140	VFO	VILA FORMOSA
41	CTL	CASTELO	91	MSA	MONTE SANTO	141	VGR	VARGEM GRANDE
42	CUP	CUPECÊ	92	NAC	NAÇÕES	142	VGU	VILA GUILHERME
43	CVE	CASA VERDE	93	NMU	NOVO MUNDO	143	VIT	VITORIA
44	DIA	DIADEMA	94	ORA	ORATÓRIO	144	VMA	VILA MARIANA
45	DON	DON ORIONE	95	OSA	OSASCO	145	VME	VILA MEDEIROS
46	EGU	EMBU-GUAÇU(CTEEP)	96	PAN	PAINEIRAS	146	VPA	VILA PAULA
47	EMB	EMBÚ	97	PAR	PARNAIBA	147	VPC	VILA PAULICEIA
48	ERM	ERMELINO MATARAZO	98	PEN	PENHA NOVA	148	VPR	V.PROSPERIDADE
49	ESP	ESPLANADA	99	PER	PERI	149	VTA	VILA TALARICO
50	GCA	GOMES CARDIM	100	PIP	PIRAPORINHA			

### 3.4 Municípios afetados

Além disso, dentro da área de concessão da ENEL SP, como reflexo do evento, foram observadas consequências em todos os 24 municípios da área de concessão.

Tabela 4 – Municípios afetados pelo evento.

ID	MUNICÍPIO	ID	MUNICÍPIO
1	BARUERI	13	OSASCO
2	CAJAMAR	14	PIRAPORA DO BOM JESUS
3	CARAPICUIBA	15	RIBEIRAO PIRES
4	COTIA	16	RIO GRANDE DA SERRA
5	DIADEMA	17	SANTANA DE PARNAIBA
6	EMBU	18	SANTO ANDRE
7	EMBU-GUACU	19	SÃO BERNARDO DO CAMPO
8	ITAPECERICA	20	SÃO CAETANO DO SUL
9	ITAPEVI	21	SÃO LOURENÇO DA SERRA
10	JANDIRA	22	SÃO PAULO
11	JUQUITIBA	23	TABOAO DA SERRA
12	MAUA	24	VARGEM GRANDE PAULISTA

## 4 Descrição dos danos causados ao sistema elétrico

A alta intensidade do evento em um curto espaço de tempo foi responsável pela atuação de equipamentos de proteção ao longo das linhas da ENEL SP por diversos motivos associados a descargas atmosféricas, vendaval e chuvas.

### 4.1 Equipamentos afetados e sua hierarquia de importância para o sistema

A fim de possibilitar melhor entendimento da importância dos equipamentos afetados na concessão da ENEL SP durante o período do Evento, apresenta-se na tabela 5 a hierarquia dos equipamentos da rede de distribuição.

Tabela 5 – Importância dos equipamentos para o sistema elétrico em termos de hierarquia.

Hierarquia	Sigla	Nome do Equipamento
1	DJ	Disjuntor
1	DM	Disjuntor Média
1	DI	Disjuntor Interligação
2	CF	Chave Faca Unipolar
2	CA	Chave Automática
2	CM	Chave Faca Multipolar
2	CH	Chave Unipolar

Hierarquia	Sigla	Nome do Equipamento
3	JP	Jumper
3	RA	Religadora Automática
3	RM	Religadora Monofásica
4	FS	Fuse Saver
4	SA	Seccionalizador Automático
4	BF	Base Fusível
4	FF	Faca Fusível
4	CR	Chave Repetidora
5	EP	Entrada Primária
5	ET	Estação Transformadora
5	CT	Câmara Transformadora
5	CN	Câmara Network
5	PM	Pad Mounted

Adicionalmente, segue abaixo a tabela 6, que demonstra o detalhamento da quantidade e o total de equipamentos afetados.

Tabela 6 – Equipamentos afetados no período do evento.

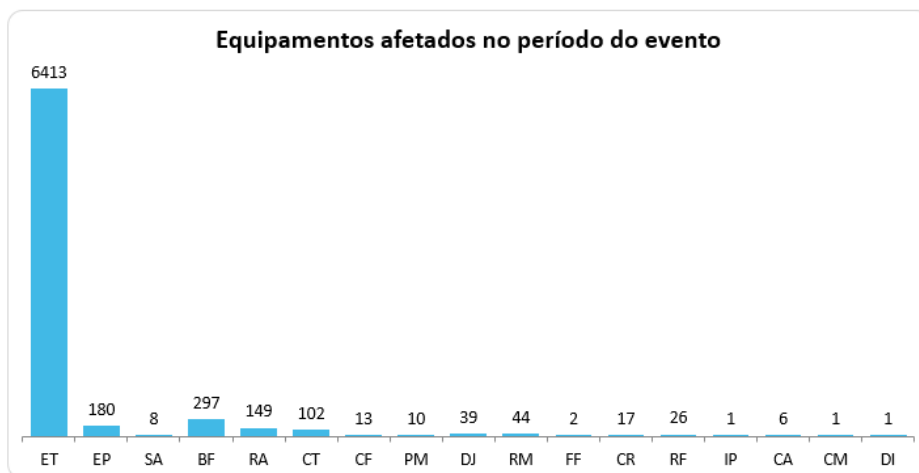


TABELA DE RESULTADOS

Equipamentos	Quantidade
ET	6413
EP	180
SA	8
BF	297
RA	149
CT	102
CF	13
PM	10
DJ	39
RM	44
FF	2
CR	17
RF	26
IP	1
CA	6
CM	1
DI	1
<b>Total Geral</b>	<b>7309</b>

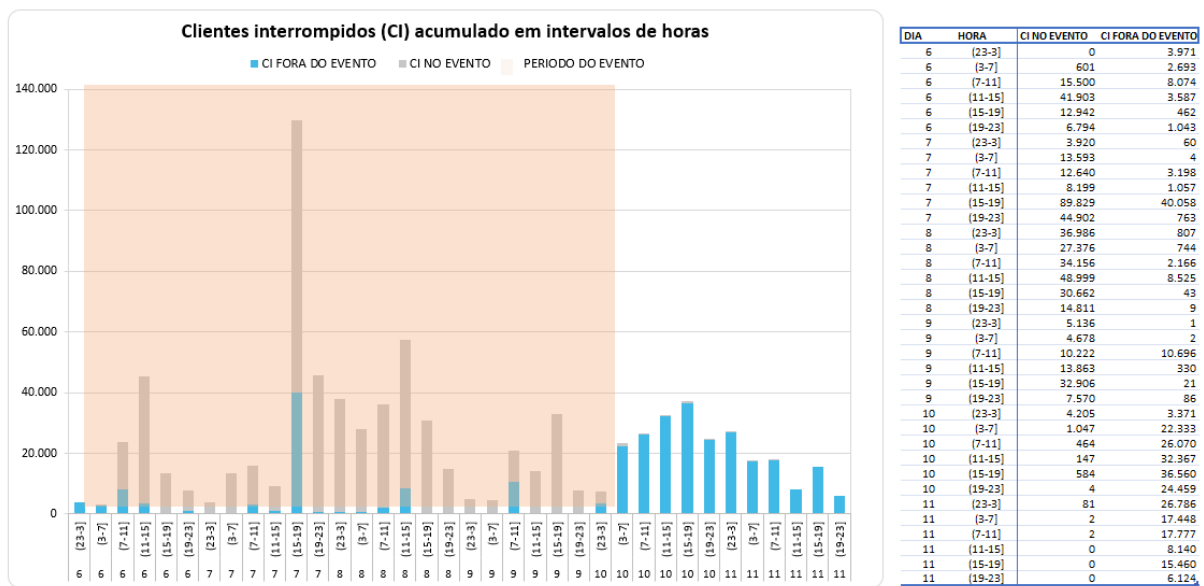
O ANEXO I deste documento apresenta, na íntegra, a relação destas interrupções.

Cabe destacar que, sempre que possível, nas operações em tempo real, são realizadas manobras tanto de forma automática, quanto manual, com a intenção de minimizar os impactos. Nesse sentido, além de as equipes avaliarem a possibilidade da recomposição total ou parcial, a ENEL SP possui em seu sistema elétrico: equipamentos automatizados, chaves repetidoras, religadores e equipamentos telecontrolados, além do sistema self healing, que consiste em detectar uma falta de tensão em determinada seção da rede de distribuição e retornar planos de manobras contendo configurações admissíveis de operação para o isolamento do trecho do circuito afetado, e reconfigurar automaticamente a rede de forma a restabelecer o fornecimento de energia para uma parte das cargas afetadas, considerando restrições de operação e carregamento dos componentes da rede a fim de garantir a integridade do sistema, qualidade da energia e avaliar a nova coordenação da proteção do sistema após transferência de carga.

## 4.2 Clientes afetados e impactos globais

Em análise ao número de clientes interrompidos – CI na área de concessão da ENEL SP, a figura abaixo apresenta a atipicidade vivenciada entre os dias 06 e 09 de março de 2026, data esta que, conforme laudo meteorológico emitido por empresa especializada, a referida concessão passou por um período de condições climáticas atípicas.

Figura 5 – Clientes interrompidos – CI em intervalos de horas

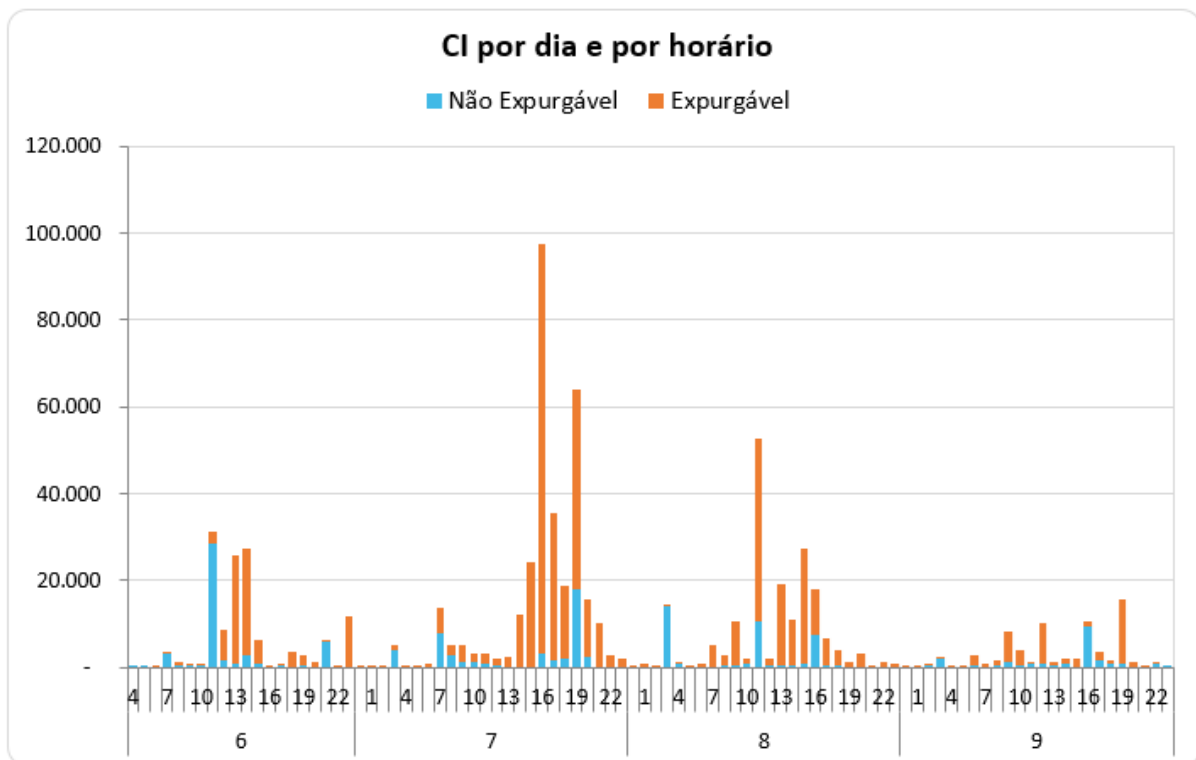


Na figura acima, as barras em azul representam a quantidade de clientes interrompidos simultaneamente em condições normais de operação, e as barras cinza os clientes interrompidos simultaneamente no período do evento. Destacou-se em laranja o intervalo do evento, para elencar as seguintes situações:

- Nas 4 horas anteriores ao evento 3.971 clientes estavam desligados por diversas causas associadas à operação normal.
- Durante o período do evento, registrou-se um pico máximo de 129.887 clientes desligados, resultantes daqueles que já estavam desligados antes do início do evento e aqueles que ficaram sem energia durante o período do evento.
- O restabelecimento se deu progressivamente de tal forma que após 12 horas do fim do evento aproximadamente 26.534 (do pico de 129.887) clientes permaneciam desligados, o que demonstra o esforço da distribuidora para reestabelecer o serviço no menor tempo possível, em situações de emergência.

Na figura abaixo é apresentada outra visão da quantidade de clientes interrompidos, a qual está associada ao início da ocorrência independentemente do tempo do reestabelecimento.

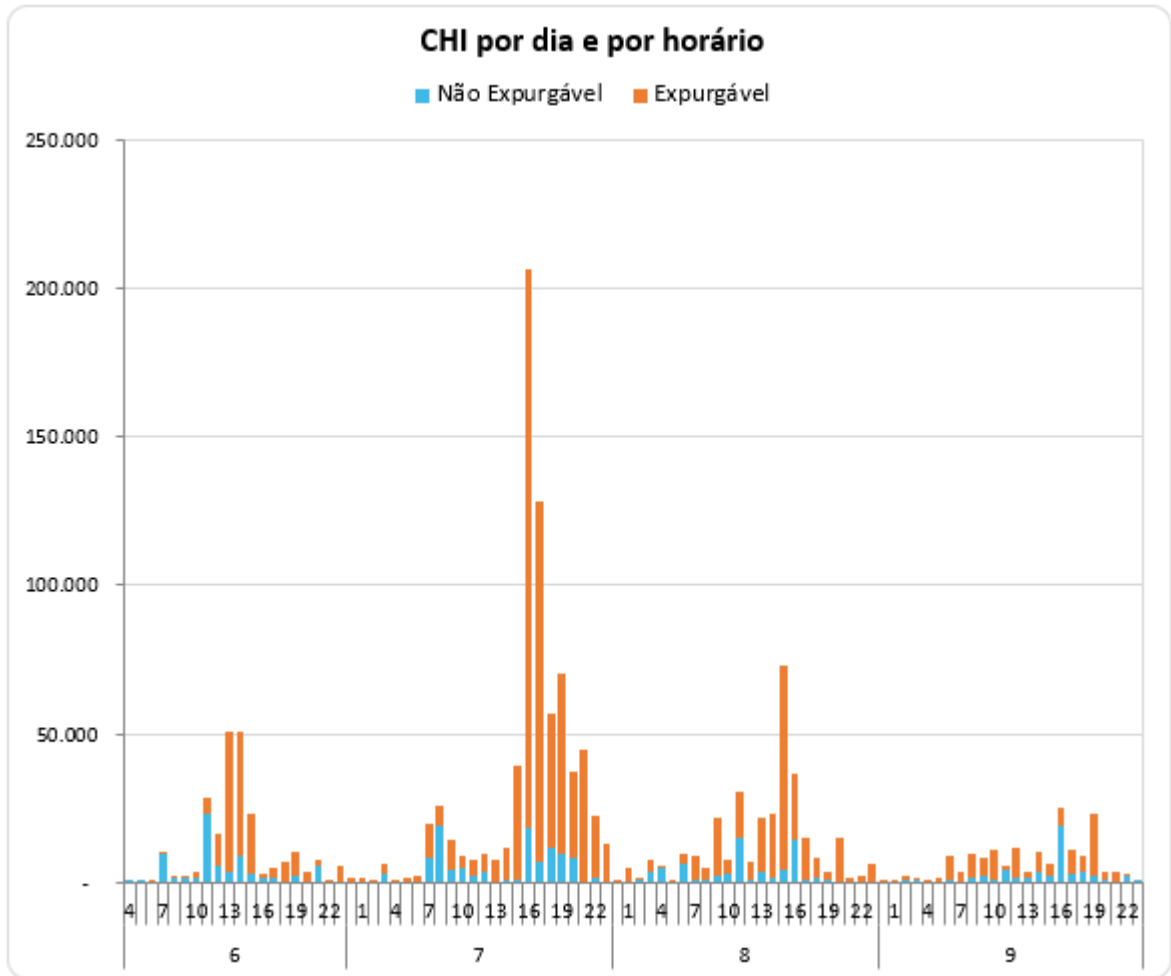
Figura 6 – CI por dia e por Horário



A Figura 6 permite calcular o CI das ocorrências emergenciais associadas ao evento, uma vez que a contabilização é feita uma única vez para cada interrupção (uma ocorrência emergencial pode ter várias interrupções associadas). Em outras palavras, na figura acima um cliente aparecerá uma única vez em um determinado horário, em relação ao início da mesma ocorrência emergencial.

Em termos de Consumidor Hora Interrompido – CHI, a figura 7 apresenta seu comportamento entre os dias 06 e 09 de março de 2026. Observa-se que, o CHI acumulado expurgável, resultante da somatória das interrupções decorrentes do evento, resultou em um montante de 1.143.366 CHI.

Figura 7 – CHI por dia e por horário

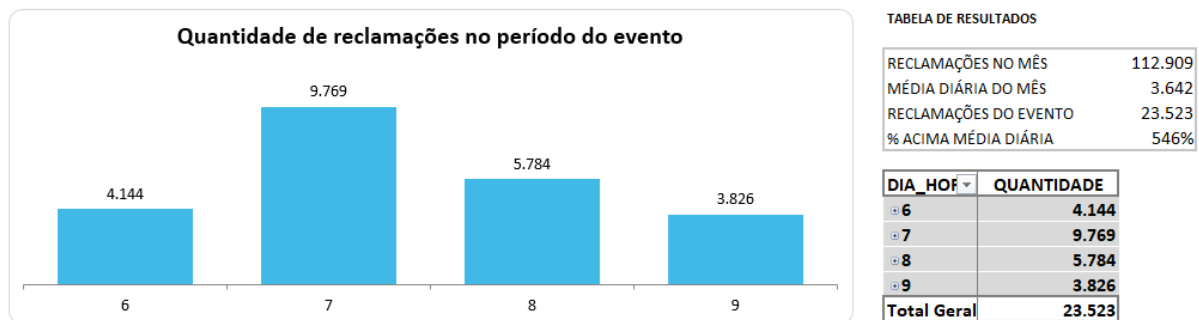


Na figura 7, os valores estão acumulados de acordo com o início da interrupção, o que permite avaliar o horário de maior impacto em termos de abrangência e duração das interrupções. No evento em tela, a maior quantidade de CHI aconteceu devido às interrupções que iniciaram no período das 16:00h do dia 07/03/2026.

### 4.3 Quantidade de reclamações

Outra evidência da atipicidade do evento pode ser mostrada através da quantidade de reclamações registradas nos diferentes canais de atendimento da distribuidora durante o período de sua ocorrência.

Figura 8 – Quantidade de reclamações durante o evento



Depreende-se da figura 8 que, durante o evento foram registradas 23.523 reclamações relacionadas à falta de energia, tratando-se de um montante de 546% superior à média diária da quantidade de reclamações registradas no mês em análise. Importante ressaltar que, a média mensal calculada considera, inclusive, todos os eventos de situação de emergência do mês.

#### 4.4 Síntese das informações técnicas do evento

A tabela 7 apresenta uma síntese de informações relevantes a respeito do impacto do evento em tela e das interrupções decorrentes deste.

Tabela 7 – Síntese de informações gerais do evento.

Relatório: ISE 04 - 03/2026 – SP	Evento: 01/0468	Período:	Início (dd/mm/aaaa hh:mm:ss) 06/03/2026 04:00:00	Fim (dd/mm/aaaa hh:mm:ss) 09/03/2026 23:00:00
<b>NOME</b>		<b>INÍCIO</b>	<b>FIM</b>	
20260306_COBRADE_TODOS		06/03/2026 04:00	09/03/2026 23:00	
<b>ABRANGÊNCIA DO LAUDO METEOROLÓGICO PARA VERIFICAÇÃO DE EXPURGO DE SITUAÇÃO DE EMERGÊNCIA</b>				
Barueri, Cajamar, Carapicuíba, Cotia, Diadema, Embu, Embu-Guaçu, Itapeverica da Serra, Itapevi, Jandira, Juquitiba, Mauá, Osasco, Pirapora do Bom Jesus, Ribeirão Pires, Rio Grande da Serra, Santana de Parnaíba, Santo André, São Bernardo do Campo, São Caetano do Sul, São Lourenço da Serra, São Paulo, Taboão da Serra, Vargem Grande Paulista				
<b>Descrição</b>		<b>Valor</b>		
Tempo médio de preparação das equipes durante o período do evento (Minutos)		244,04		
Tempo médio de deslocamento das equipes durante o período do evento		42,63		
Tempo médio de execução das obras durante o período do evento (Minutos)		99,35		
Quantidade de municípios afetados durante o período do evento		24		
Quantidade de subestações afetadas durante o período do evento		149		
Quantidade de ocorrências emergenciais com interrupção e causas expurgáveis		1572		
Data e hora do início da primeira interrupção com causas expurgáveis		06/03/2026 06:00		
Data e hora do término da última interrupção com causas expurgáveis		11/03/2026 14:17		
Soma dos CHI das interrupções associadas ao evento e causas expurgáveis		1.143.366		
Número de unidades consumidoras atingidas (CI) com causas expurgáveis		559.159		
Média da duração das interrupções com causas expurgáveis (Horas) (CHI/CI)		2,04		
Duração da interrupção mais longa com causas expurgáveis (Horas)		44,14		

#### 4.5 Relação de ocorrências emergenciais expurgáveis

No anexo I, estão relacionadas todas as ocorrências emergenciais expurgadas em decorrências do evento em tela.

## **5 Relato técnico sobre a intervenção realizada para restabelecimento**

Em qualquer evento de situação de emergência, a rede de distribuição registra ocorrências emergenciais que podem estar associadas ao meio ambiente (não gerenciáveis) ou relacionadas à operação do sistema (gerenciáveis). Nesse sentido, é importante destacar que, em qualquer situação, a ENEL SP despacha suas equipes de forma eficiente sem distinção da causa raiz, uma vez que o fato gerador somente é confirmado in loco, incluindo as ocorrências sem serviços executados (por exemplo, defeito interno), que podem atrasar o atendimento de ocorrências com desligamentos.

Houve Mobilização do operador da subestação e das equipes de eletricitas, de manutenção leve e pesada, e reforço com equipes de empresas terceirizadas. As equipes do emergencial junto com a equipe de manutenção trabalharam para recuperar o sistema elétrico com substituição dos equipamentos avariados

Assim, a fim de agilizar o reestabelecimento do serviço, além das equipes de atendimento de emergência, foram mobilizadas as equipes de combate a perdas, corte/religa, construção de rede, moto atendentes, técnicos do sistema elétrico e grande equipe de backoffice. Neste cenário, durante o período do evento, foram totalizados 8.572 atendimentos realizados por 1.289 equipes.

Adiante serão apresentadas, com maior nível de detalhes, as ações adotadas pela distribuidora.

### **5.1 Contingente de técnicos utilizados nos serviços e tempos de atendimento**

Dentro da gestão da empresa destaca-se que, 1.289 equipes trabalharam no atendimento de 7.309 ocorrências emergenciais iniciadas no período do evento. No total foram executados 8.572 atendimentos pelas equipes de campo, sendo que para o atendimento de algumas ocorrências fez-se necessária a alocação de mais de uma equipe. As Figuras abaixo ilustram a quantidade de ocorrências emergenciais e a quantidade de atendimentos realizados hora a hora no evento entre os dias 06 e 09 de março de 2026.

Figura 9 – Ocorrências emergenciais no período do evento.

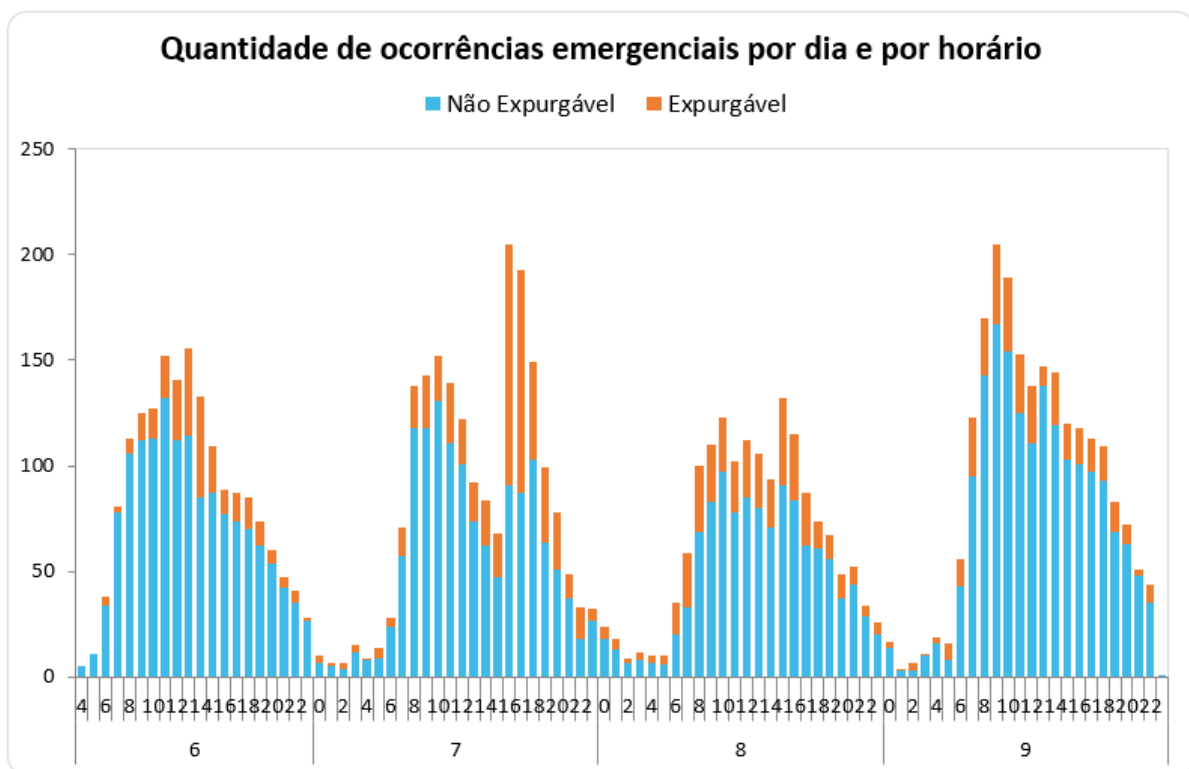
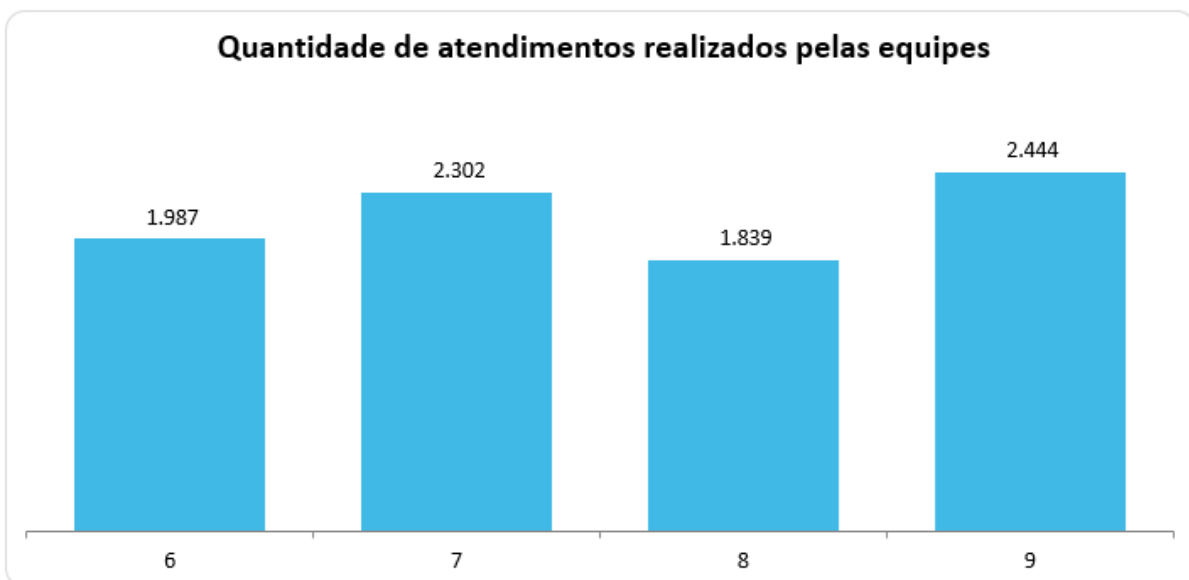


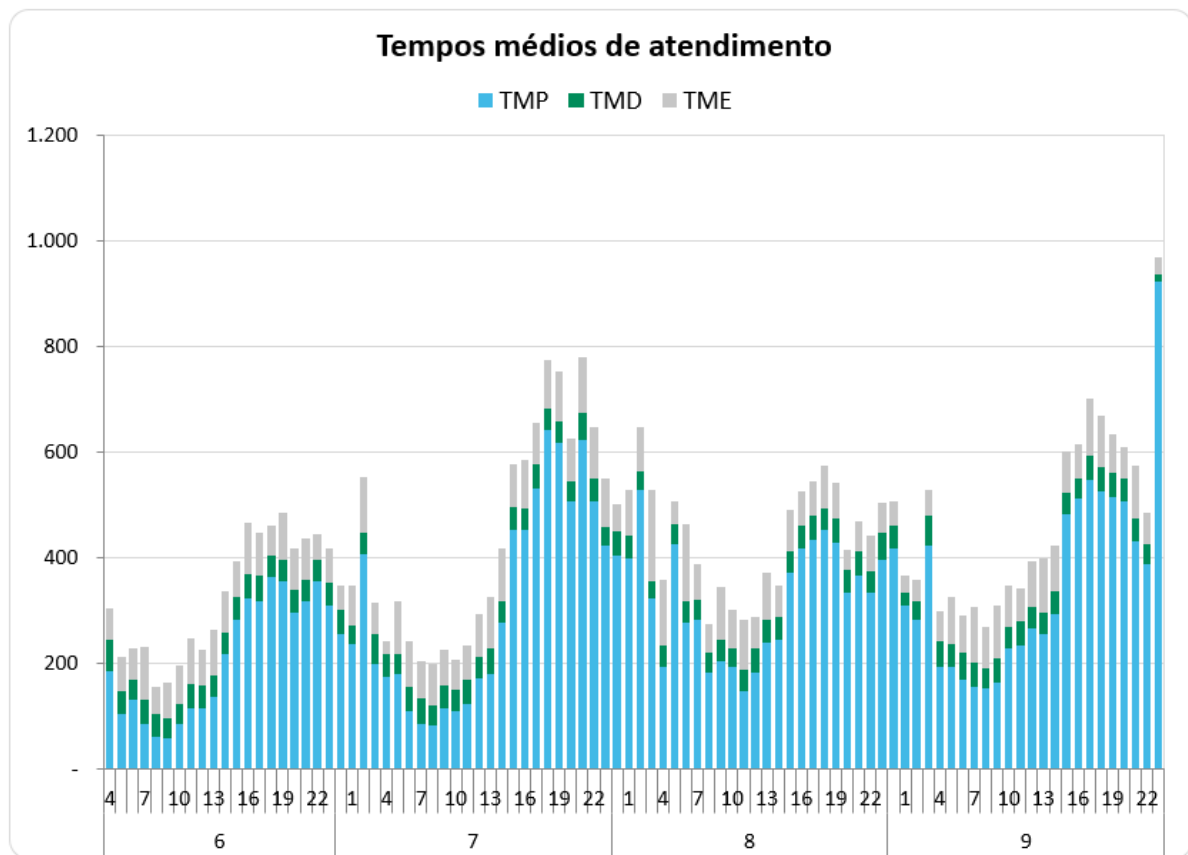
Figura 10 – Atendimentos realizados pelas equipes no período do evento.



## 5.2 Tempos médios de atendimento

Apresenta-se na figura 11, informações a respeito dos tempos médios de atendimento das equipes de campo durante a vivência do evento em tela, incluindo as ocorrências classificadas como situação de emergência.

Figura 11 – Tempos de atendimento registrados no período do evento.



Conforme mostrado nas figuras acima, o aumento de ocorrências no período do evento também trouxe um aumento nas parcelas dos tempos médios de atendimento (preparo deslocamento e execução). Note-se ainda que, a parcela mais impactada foi o tempo médio de preparo (TMP), em função da quantidade de ocorrências que ficaram em tempo de espera.

## 6 Evidências do evento

Segue no subitem abaixo as matérias jornalísticas que evidenciam a severidade e abrangência do evento relatado.

### 6.1 Matérias jornalísticas

Apresenta-se abaixo diversas reportagens a respeito do evento ocorrido entre os dias 06 e 09 de março de 2026.

GERAL - 8 de março de 2026 - 18:42

## Chuva intensa em SP causa alagamentos, quedas de árvores e mantém zona leste e sul em estado de alerta

Termômetro da Política

Compartilhe: [f](#) [t](#) [in](#) [m](#)

As fortes chuvas que atingiram a capital paulista na tarde deste domingo (8) provocaram alagamentos em diversos pontos da cidade, quedas de árvores e levaram partes da zona leste e da zona sul ao estado de alerta, o nível de maior gravidade no sistema de monitoramento municipal.



Para a tarde desta segunda-feira, a previsão aponta para chuvas de forte intensidade (Foto: Rovena Rosa/Agência Brasil)

<https://www.termometrodapolitica.com.br/geral/noticia/2026/03/08/chuva-intensa-em-sp-causa-alagamentos-quedas-de-arvores-e-mantem-zona-leste-e-sul-em-estado-de-alerta/>

Geral

## Chuvas no estado de São Paulo provocam morte de duas pessoas

Previsão para o domingo é de mais chuvas com rajadas de ventos.

ELAINE PATRÍCIA CRUZ - REPÓRTER DA AGÊNCIA BRASIL

Publicado em 08/03/2026 - 10:49  
São Paulo



© PAULO PINTO/AGÊNCIA BRASIL

<https://agenciabrasil.ebc.com.br/geral/noticia/2026-03/chuvas-no-estado-de-sao-paulo-provocam-morte-de-duas-pessoas>

## Uma pessoa morre durante temporal em São Bernardo; chuva e vento forte provocam alagamentos, quedas de árvores e falta de luz em SP

Cerca de 90 mil clientes ficaram sem energia na Grande São Paulo; em São Bernardo do Campo, choveu 90 mm em menos de uma hora.

Por Redação TV Globo

07/03/2026 18h00 · Atualizado há um mês



Árvore cai em Pinheiros durante vendaval neste sábado

<https://g1.globo.com/sp/sao-paulo/noticia/2026/03/07/chuva-e-vento-forte-provoca-alagamentos-quedas-de-arvores-e-falta-de-luz-em-sp-e-no-abc.ghtml>

## ANEXO I - Relação de ocorrências emergências expurgáveis

Tabela 8 – Tabela Resumo do evento.

Relatório: ISE 04 - 03/2026 – SP	Evento: 01/0468	Período:	Início (dd/mm/aaaa hh:mm:ss) 06/03/2026 04:00:00	Fim (dd/mm/aaaa hh:mm:ss) 09/03/2026 23:00:00
<b>NOME</b>			<b>INÍCIO</b>	<b>FIM</b>
20260306_COBRADE_TODOS			06/03/2026 04:00	09/03/2026 23:00
<b>ABRANGÊNCIA DO LAUDO METEOROLÓGICO PARA VERIFICAÇÃO DE EXPURGO DE SITUAÇÃO DE EMERGÊNCIA</b>				
Barueri, Cajamar, Carapicuíba, Cotia, Diadema, Embu, Embu-Guaçu, Itapeerica da Serra, Itapevi, Jandira, Juquitiba, Mauá, Osasco, Pirapora do Bom Jesus, Ribeirão Pires, Rio Grande da Serra, Santana de Parnaíba, Santo André, São Bernardo do Campo, São Caetano do Sul, São Lourenço da Serra, São Paulo, Taboão da Serra, Vargem Grande Paulista				
<b>Descrição</b>			<b>Valor</b>	
Tempo médio de preparação das equipes durante o período do evento (Minutos)			244,04	
Tempo médio de deslocamento das equipes durante o período do evento			42,63	
Tempo médio de execução das obras durante o período do evento (Minutos)			99,35	
Quantidade de municípios afetados durante o período do evento			24	
Quantidade de subestações afetadas durante o período do evento			149	
Quantidade de ocorrências emergenciais com interrupção e causas expurgáveis			1572	
Data e hora do início da primeira interrupção com causas expurgáveis			06/03/2026 06:00	
Data e hora do término da última interrupção com causas expurgáveis			11/03/2026 14:17	
Soma dos CHI das interrupções associadas ao evento e causas expurgáveis			1.143.366	
Número de unidades consumidoras atingidas (CI) com causas expurgáveis			559.159	
Média da duração das interrupções com causas expurgáveis (Horas) (CHI/CI)			2,04	
Duração da interrupção mais longa com causas expurgáveis (Horas)			44,14	

Segue abaixo a tabela resumo relativo às interrupções expurgadas por Situação de Emergência para o período do evento supracitado, bem como o limite de CHI da Distribuidora.

Tabela 9 – Tabela Resumo das interrupções versus limite CHI.

RESUMO		
OCORRÊNCIAS	Total CHI	Total CI
1572	1.143.366	559.159

Segue ainda a relação na íntegra, da lista de interrupções com o devido detalhamento das informações.

ANEXO I – Detalhamento das Interrupções Expurgadas.

ITEM	AGENTE	ORDEM	MÊS	ANO	CONJUNTO_ANEEL	ALIMENTADOR	SUBESTACAO	COD_TIPO	COD_PARCELA	DATA_HORA_INICIO	DATA_HORA_FIM	FATO_GERADOR	TENSAO	CI	CLIENTES_CONJUNTO	CHI
1	390	15918538-1	3	2026	12983	TIR 0111	TIR	1	3	06/03/2026 06:00	06/03/2026 08:32	INTERNA;NAO PROGRAMADA;MEIO AMBIENTE;ARVORE OU VEGETACAO	13800	40	125807	101,26
2	390	15918555-1	3	2026	15815	GER 0103	GER	1	3	06/03/2026 06:18	06/03/2026 09:27	INTERNA;NAO PROGRAMADA;MEIO AMBIENTE;ARVORE OU VEGETACAO	13800	1	56612	3,16
3	390	15918594-1	3	2026	12883	CAT 0102	CAT	1	3	06/03/2026 06:49	06/03/2026 11:44	INTERNA;NAO PROGRAMADA;MEIO AMBIENTE;ARVORE OU VEGETACAO	240	2	20904	9,83
4	390	15918692-1	3	2026	12950	OSA 0112	OSA	1	3	06/03/2026 07:38	06/03/2026 10:01	INTERNA;NAO PROGRAMADA;MEIO AMBIENTE;ARVORE OU VEGETACAO	240	1	54331	2,39
5	390	15918701-1	3	2026	12915	HIP 0114	HIP	1	3	06/03/2026 07:40	06/03/2026 11:31	INTERNA;NAO PROGRAMADA;MEIO AMBIENTE;VENTO	240	2	25216	7,69
6	390	15918735-1	3	2026	12912	GNA 0107	GNA	1	3	06/03/2026 07:52	06/03/2026 13:46	INTERNA;NAO PROGRAMADA;MEIO AMBIENTE;ARVORE OU VEGETACAO	240	2	98593	11,80
7	390	15918804-1	3	2026	15818	VFO 0102	VFO	1	3	06/03/2026 08:15	06/03/2026 08:39	INTERNA;NAO PROGRAMADA;MEIO AMBIENTE;VENTO	13800	863	72894	246,43
8	390	15918813-1	3	2026	15831	LUB 0111	LUB	1	3	06/03/2026 08:16	06/03/2026 10:13	INTERNA;NAO PROGRAMADA;MEIO AMBIENTE;VENTO	240	1	85906	1,08
9	390	15918903-1	3	2026	12837	ANB 0102	ANB	1	3	06/03/2026 08:35	06/03/2026 11:23	INTERNA;NAO PROGRAMADA;MEIO AMBIENTE;VENTO	240	3	47958	8,39
10	390	15918936-1	3	2026	12872	CAL 0107	CAL	1	3	06/03/2026 08:41	06/03/2026 11:25	INTERNA;NAO PROGRAMADA;MEIO AMBIENTE;DESCARGA ATMOSFERICA	240	1	27511	2,73
11	390	15918960-1	3	2026	12830	AME 0102	AME	1	3	06/03/2026 08:48	06/03/2026 13:21	INTERNA;NAO PROGRAMADA;MEIO AMBIENTE;VENTO	240	1	64090	4,54
12	390	15918966-1	3	2026	12877	CRA 0114	CRA	1	3	06/03/2026 08:50	06/03/2026 13:46	INTERNA;NAO PROGRAMADA;MEIO AMBIENTE;ARVORE OU VEGETACAO	240	1	91600	4,92
13	390	15918969-1	3	2026	15831	LUB 0107	LUB	1	3	06/03/2026 08:51	06/03/2026 11:46	INTERNA;NAO PROGRAMADA;MEIO AMBIENTE;VENTO	240	3	85906	2,83
14	390	15919043-1	3	2026	15815	GER 0107	GER	1	3	06/03/2026 09:06	06/03/2026 11:33	INTERNA;NAO PROGRAMADA;MEIO AMBIENTE;VENTO	240	1	56612	1,11
15	390	15919047-1	3	2026	15834	ITP 0104	ITP	1	3	06/03/2026 09:07	06/03/2026 16:45	INTERNA;NAO PROGRAMADA;MEIO AMBIENTE;ARVORE OU VEGETACAO	240	6	64929	45,74
16	390	15919072-1	3	2026	12960	PRI 0107	PRI	1	3	06/03/2026 09:12	06/03/2026 11:51	INTERNA;NAO PROGRAMADA;MEIO AMBIENTE;ARVORE OU VEGETACAO	240	2	78663	5,31
17	390	15919132-1	3	2026	12930	LEO 0102	LEO	1	3	06/03/2026 09:24	06/03/2026 15:12	INTERNA;NAO PROGRAMADA;MEIO AMBIENTE;ARVORE OU VEGETACAO	240	10	38661	24,78
18	390	15919144-1	3	2026	12971	SMA 0105	SMA	1	3	06/03/2026 09:28	06/03/2026 15:00	INTERNA;NAO PROGRAMADA;MEIO AMBIENTE;VENTO	13800	75	104239	414,79
19	390	15919145-1	3	2026	15841	BAI 0106	BAI	1	3	06/03/2026 09:28	06/03/2026 15:56	INTERNA;NAO PROGRAMADA;MEIO AMBIENTE;VENTO	240	1	67142	6,47
20	390	15919189-1	3	2026	15841	BAI 0103	BAI	1	3	06/03/2026 09:35	06/03/2026 11:44	INTERNA;NAO PROGRAMADA;MEIO AMBIENTE;ARVORE OU VEGETACAO	13800	86	67142	183,80
21	390	15919196-1	3	2026	15826	MSA 0103	MSA	1	3	06/03/2026 09:37	06/03/2026 15:20	INTERNA;NAO PROGRAMADA;MEIO AMBIENTE;VENTO	240	1	93093	2,05
22	390	15919251-1	3	2026	12952	PRE 0107	PRE	1	3	06/03/2026 09:48	06/03/2026 12:17	INTERNA;NAO PROGRAMADA;MEIO AMBIENTE;ARVORE OU VEGETACAO	13800	3	39485	7,01

23	390	15919255-1	3	2026	15817	ERM 0106	ERM	1	3	06/03/2026 09:49	06/03/2026 19:21	INTERNA;NAO PROGRAMADA;MEIO AMBIENTE;VENTO	13800	1	93128	9,53
24	390	15919272-1	3	2026	12857	BSI 0104	BSI	1	3	06/03/2026 09:53	06/03/2026 13:34	INTERNA;NAO PROGRAMADA;MEIO AMBIENTE;VENTO	240	1	87685	3,69
25	390	15919295-1	3	2026	15837	EMB 0102	EMB	1	3	06/03/2026 09:58	06/03/2026 11:55	INTERNA;NAO PROGRAMADA;MEIO AMBIENTE;ARVORE OU VEGETACAO	13800	95	159350	184,17
26	390	15919367-1	3	2026	12958	PNH 0113	PNH	1	3	06/03/2026 10:12	06/03/2026 14:00	INTERNA;NAO PROGRAMADA;MEIO AMBIENTE;ARVORE OU VEGETACAO	240	1	31031	3,79
27	390	15919374-1	3	2026	16587	PAR 0109	PAR	1	3	06/03/2026 10:13	06/03/2026 11:05	INTERNA;NAO PROGRAMADA;MEIO AMBIENTE;ARVORE OU VEGETACAO	13800	41	28493	34,91
28	390	15919382-1	3	2026	12987	UTI 0102	UTI	1	3	06/03/2026 10:15	06/03/2026 15:17	INTERNA;NAO PROGRAMADA;MEIO AMBIENTE;VENTO	240	1	69404	5,05
29	390	15919448-1	3	2026	16599	GVI 0104	GVI	1	3	06/03/2026 10:27	06/03/2026 11:54	INTERNA;NAO PROGRAMADA;MEIO AMBIENTE;VENTO	13800	136	107329	196,10
30	390	15919465-1	3	2026	15831	LUB 0109	LUB	1	3	06/03/2026 10:32	06/03/2026 15:34	INTERNA;NAO PROGRAMADA;MEIO AMBIENTE;VENTO	240	3	85906	15,12
31	390	15919467-1	3	2026	16571	ALV 0107	ALV	1	3	06/03/2026 10:32	06/03/2026 13:05	INTERNA;NAO PROGRAMADA;MEIO AMBIENTE;ARVORE OU VEGETACAO	240	1	78118	2,55
32	390	15919476-1	3	2026	12945	MOO 0102	MOO	1	3	06/03/2026 10:34	06/03/2026 14:22	INTERNA;NAO PROGRAMADA;MEIO AMBIENTE;ARVORE OU VEGETACAO	240	2	14614	7,62
33	390	15919525-1	3	2026	16583	MAU 0104	MAU	1	3	06/03/2026 10:42	06/03/2026 16:15	INTERNA;NAO PROGRAMADA;MEIO AMBIENTE;VENTO	13800	1	90837	5,56
34	390	15919555-1	3	2026	12997	VPR 0115	VPR	1	3	06/03/2026 10:48	06/03/2026 15:48	INTERNA;NAO PROGRAMADA;MEIO AMBIENTE;VENTO	240	5	80706	25,04
35	390	15919573-1	3	2026	15841	BAI 0105	BAI	1	3	06/03/2026 10:50	06/03/2026 14:24	INTERNA;NAO PROGRAMADA;MEIO AMBIENTE;VENTO	13800	112	67142	399,12
36	390	15919577-1	3	2026	12845	BAR 0115	BAR	1	3	06/03/2026 10:51	06/03/2026 15:22	INTERNA;NAO PROGRAMADA;MEIO AMBIENTE;VENTO	13800	82	121426	370,96
37	390	15919599-1	3	2026	15837	EMB 0111	EMB	1	3	06/03/2026 10:55	06/03/2026 13:26	INTERNA;NAO PROGRAMADA;MEIO AMBIENTE;ARVORE OU VEGETACAO	240	1	159350	2,53
38	390	15919600-1	3	2026	12823	SOC 0104	SOC	1	3	06/03/2026 10:55	06/03/2026 12:18	INTERNA;NAO PROGRAMADA;MEIO AMBIENTE;VENTO	13800	40	40520	55,10
39	390	15919638-1	3	2026	15815	GER 0102	GER	1	3	06/03/2026 11:05	06/03/2026 13:45	INTERNA;NAO PROGRAMADA;MEIO AMBIENTE;ARVORE OU VEGETACAO	240	1	56612	2,67
40	390	15919671-1	3	2026	15838	CON 0103	CON	1	3	06/03/2026 11:11	06/03/2026 13:13	INTERNA;NAO PROGRAMADA;MEIO AMBIENTE;ARVORE OU VEGETACAO	240	1	23229	0,59
41	390	15919676-1	3	2026	12922	ITR 0105	ITR	1	3	06/03/2026 11:12	06/03/2026 15:41	INTERNA;NAO PROGRAMADA;MEIO AMBIENTE;VENTO	240	37	103071	4,58
42	390	15919694-1	3	2026	12968	RGR 0105	RGR	1	3	06/03/2026 11:16	06/03/2026 17:24	INTERNA;NAO PROGRAMADA;MEIO AMBIENTE;VENTO	13800	12	35126	13,74
43	390	15919708-1	3	2026	16583	MAU 0107	MAU	1	3	06/03/2026 11:17	06/03/2026 15:32	INTERNA;NAO PROGRAMADA;MEIO AMBIENTE;VENTO	240	1	90837	4,24
44	390	15919715-1	3	2026	12902	DIA 0105	DIA	1	3	06/03/2026 11:15	06/03/2026 17:07	INTERNA;NAO PROGRAMADA;MEIO AMBIENTE;VENTO	13800	2345	63234	4963,46
45	390	15919720-1	3	2026	12986	TTI 0102	TTI	1	3	06/03/2026 11:19	06/03/2026 15:49	INTERNA;NAO PROGRAMADA;MEIO AMBIENTE;VENTO	240	1	37386	0,05
46	390	15919727-1	3	2026	12916	IBP 0104	IBP	1	3	06/03/2026 11:20	06/03/2026 14:20	INTERNA;NAO PROGRAMADA;MEIO AMBIENTE;VENTO	240	1	28622	3,01
47	390	15919736-1	3	2026	12857	BSI 0106	BSI	1	3	06/03/2026 11:22	06/03/2026 13:52	INTERNA;NAO PROGRAMADA;MEIO AMBIENTE;VENTO	13800	115	87685	287,60

48	390	15919750-1	3	2026	12960	PRI 0109	PRI	1	3	06/03/2026 11:24	06/03/2026 13:11	INTERNA;NAO PROGRAMADA;MEIO AMBIENTE;ARVORE OU VEGETACAO	13800	38	78663	68,13
49	390	15919751-1	3	2026	12930	LEO 0108	LEO	1	3	06/03/2026 11:24	06/03/2026 16:30	INTERNA;NAO PROGRAMADA;MEIO AMBIENTE;ARVORE OU VEGETACAO	240	1	38661	5,09
50	390	15919768-1	3	2026	12928	JUQ 0102	JUQ	1	3	06/03/2026 11:26	06/03/2026 13:25	INTERNA;NAO PROGRAMADA;MEIO AMBIENTE;ARVORE OU VEGETACAO	240	2	19775	2,26
51	390	15919775-1	3	2026	15824	ORA 0102	ORA	1	3	06/03/2026 11:27	06/03/2026 14:17	INTERNA;NAO PROGRAMADA;MEIO AMBIENTE;ARVORE OU VEGETACAO	240	1	26257	2,84
52	390	15919794-1	3	2026	16593	VAR 0105	VAR	1	3	06/03/2026 11:30	06/03/2026 13:44	INTERNA;NAO PROGRAMADA;MEIO AMBIENTE;VENTO	13800	2	106974	4,46
53	390	15919817-1	3	2026	12947	NAC 0103	NAC	1	3	06/03/2026 11:35	07/03/2026 11:34	INTERNA;NAO PROGRAMADA;MEIO AMBIENTE;VENTO	240	1	113542	23,99
54	390	15919827-1	3	2026	12999	VTA 0102	VTA	1	3	06/03/2026 11:36	06/03/2026 15:08	INTERNA;NAO PROGRAMADA;MEIO AMBIENTE;VENTO	240	4	69523	14,15
55	390	15919920-1	3	2026	12826	ABV 0103	ABV	1	3	06/03/2026 11:56	06/03/2026 15:52	INTERNA;NAO PROGRAMADA;MEIO AMBIENTE;VENTO	240	1	27089	0,15
56	390	15919923-1	3	2026	12877	CRA 0114	CRA	1	3	06/03/2026 11:56	06/03/2026 19:09	INTERNA;NAO PROGRAMADA;MEIO AMBIENTE;ARVORE OU VEGETACAO	13800	25	91600	180,35
57	390	15919935-1	3	2026	12973	SND 0113	SND	1	3	06/03/2026 11:59	06/03/2026 14:19	INTERNA;NAO PROGRAMADA;MEIO AMBIENTE;VENTO	240	2	53326	4,68
58	390	15919940-1	3	2026	12986	TTI 0105	TTI	1	3	06/03/2026 12:00	06/03/2026 14:47	INTERNA;NAO PROGRAMADA;MEIO AMBIENTE;ARVORE OU VEGETACAO	240	2	37386	5,57
59	390	15919979-1	3	2026	12872	CAL 0107	CAL	1	3	06/03/2026 12:09	06/03/2026 15:57	INTERNA;NAO PROGRAMADA;MEIO AMBIENTE;ARVORE OU VEGETACAO	240	1	27511	3,80
60	390	15919984-1	3	2026	15831	LUB 0107	LUB	1	3	06/03/2026 12:10	06/03/2026 16:28	INTERNA;NAO PROGRAMADA;MEIO AMBIENTE;ARVORE OU VEGETACAO	240	1	85906	1,36
61	390	15919995-1	3	2026	15831	LUB 0107	LUB	1	3	06/03/2026 12:12	06/03/2026 16:46	INTERNA;NAO PROGRAMADA;MEIO AMBIENTE;VENTO	240	2	85906	1,88
62	390	15920005-1	3	2026	16575	CAI 0102	CAI	1	3	06/03/2026 12:14	06/03/2026 16:00	INTERNA;NAO PROGRAMADA;MEIO AMBIENTE;ARVORE OU VEGETACAO	240	1	21744	3,76
63	390	15920009-1	3	2026	16581	JAN 0109	JAN	1	3	06/03/2026 12:15	06/03/2026 17:27	INTERNA;NAO PROGRAMADA;MEIO AMBIENTE;ARVORE OU VEGETACAO	240	4	81721	20,80
64	390	15920035-1	3	2026	12981	DIA 0103	DIA	1	3	06/03/2026 12:20	06/03/2026 15:50	INTERNA;NAO PROGRAMADA;MEIO AMBIENTE;VENTO	240	2	51032	1,52
65	390	15920037-1	3	2026	15841	BAI 0108	BAI	1	3	06/03/2026 12:21	06/03/2026 15:40	INTERNA;NAO PROGRAMADA;MEIO AMBIENTE;ARVORE OU VEGETACAO	240	1	67142	3,33
66	390	15920057-1	3	2026	12853	BAL 0104	BAL	1	3	06/03/2026 12:25	06/03/2026 16:06	INTERNA;NAO PROGRAMADA;MEIO AMBIENTE;VENTO	13800	34	73546	125,41
67	390	15920071-1	3	2026	16592	VGR 2304	VGR	1	3	06/03/2026 12:30	06/03/2026 16:25	INTERNA;NAO PROGRAMADA;MEIO AMBIENTE;VENTO	23000	4330	21889	5188,14
68	390	15920075-1	3	2026	16583	MAU 0114	MAU	1	3	06/03/2026 12:30	06/03/2026 15:01	INTERNA;NAO PROGRAMADA;MEIO AMBIENTE;VENTO	240	3	90837	7,55
69	390	15920083-1	3	2026	15823	SAM 0103	SAM	1	3	06/03/2026 12:32	06/03/2026 16:00	INTERNA;NAO PROGRAMADA;MEIO AMBIENTE;VENTO	240	1	57195	3,47
70	390	15920087-1	3	2026	16592	VGR 2304	VGR	1	3	06/03/2026 12:32	06/03/2026 13:57	INTERNA;NAO PROGRAMADA;MEIO AMBIENTE;VENTO	23000	1176	21889	1677,11
71	390	15920089-1	3	2026	12853	BAL 0110	BAL	1	3	06/03/2026 12:32	06/03/2026 15:24	INTERNA;NAO PROGRAMADA;MEIO AMBIENTE;VENTO	13800	66	73546	188,74
72	390	15920092-1	3	2026	15821	GPR 0102	GPR	1	3	06/03/2026 12:33	06/03/2026 19:02	INTERNA;NAO PROGRAMADA;MEIO AMBIENTE;ARVORE OU VEGETACAO	13800	53	97951	343,34

73	390	15920096-1	3	2026	15821	TAI 0102	TAI	1	3	06/03/2026 12:35	06/03/2026 14:58	INTERNA;NAO PROGRAMADA;MEIO AMBIENTE;VENTO	240	1	97951	2,38
74	390	15920105-1	3	2026	12907	EGU 0102	EGU	1	3	06/03/2026 12:36	06/03/2026 14:31	INTERNA;NAO PROGRAMADA;MEIO AMBIENTE;ARVORE OU VEGETACAO	240	1	21939	1,91
75	390	15920114-1	3	2026	15816	ESP 0104	ESP	1	3	06/03/2026 12:37	06/03/2026 14:21	INTERNA;NAO PROGRAMADA;MEIO AMBIENTE;ARVORE OU VEGETACAO	240	1	41409	1,74
76	390	15920127-1	3	2026	15837	EMB 0115	EMB	1	3	06/03/2026 12:39	06/03/2026 14:49	INTERNA;NAO PROGRAMADA;MEIO AMBIENTE;VENTO	240	2	159350	4,33
77	390	15920145-1	3	2026	16594	VME 0112	VME	1	3	06/03/2026 12:42	06/03/2026 16:00	INTERNA;NAO PROGRAMADA;MEIO AMBIENTE;ARVORE OU VEGETACAO	240	2	93686	6,61
78	390	15920176-1	3	2026	12947	NAC 0105	NAC	1	3	06/03/2026 12:47	06/03/2026 16:37	INTERNA;NAO PROGRAMADA;MEIO AMBIENTE;VENTO	240	1	113542	3,83
79	390	15920181-1	3	2026	13000	VIT 0115	VIT	1	3	06/03/2026 12:48	06/03/2026 15:49	INTERNA;NAO PROGRAMADA;MEIO AMBIENTE;DESCARGA ATMOSFERICA	240	1	103645	0,36
80	390	15920197-1	3	2026	12982	TMR 0107	TMR	1	3	06/03/2026 12:52	06/03/2026 15:18	INTERNA;NAO PROGRAMADA;MEIO AMBIENTE;VENTO	13800	232	52186	556,09
81	390	15920211-1	3	2026	17111	BAN 0310	BAN	1	3	06/03/2026 12:46	06/03/2026 18:48	INTERNA;NAO PROGRAMADA;MEIO AMBIENTE;ARVORE OU VEGETACAO	34500	4	23159	12,24
82	390	15920225-1	3	2026	12982	TMR 0109	TMR	1	3	06/03/2026 12:57	06/03/2026 15:08	INTERNA;NAO PROGRAMADA;MEIO AMBIENTE;VENTO	13800	5	52186	10,95
83	390	15920243-1	3	2026	12913	GUA 0105	GUA	1	3	06/03/2026 13:00	06/03/2026 20:20	INTERNA;NAO PROGRAMADA;MEIO AMBIENTE;VENTO	13800	45	28878	329,86
84	390	15920245-1	3	2026	12895	COG 0104	COG	1	3	06/03/2026 13:01	06/03/2026 14:15	INTERNA;NAO PROGRAMADA;MEIO AMBIENTE;ARVORE OU VEGETACAO	13800	421	58710	518,18
85	390	15920249-1	3	2026	12930	LEO 0110	LEO	1	3	06/03/2026 13:02	06/03/2026 16:40	INTERNA;NAO PROGRAMADA;MEIO AMBIENTE;ARVORE OU VEGETACAO	240	1	38661	3,64
86	390	15920256-1	3	2026	12960	PRI 0103	PRI	1	3	06/03/2026 13:04	06/03/2026 14:46	INTERNA;NAO PROGRAMADA;MEIO AMBIENTE;VENTO	240	1	78663	1,69
87	390	15920259-1	3	2026	13000	VIT 0109	VIT	1	3	06/03/2026 13:05	06/03/2026 14:19	INTERNA;NAO PROGRAMADA;MEIO AMBIENTE;ARVORE OU VEGETACAO	240	1	103645	0,06
88	390	15920286-1	3	2026	12922	ITR 0102	ITR	1	3	06/03/2026 13:10	06/03/2026 15:23	INTERNA;NAO PROGRAMADA;MEIO AMBIENTE;VENTO	13800	8013	103071	5084,96
89	390	15920312-1	3	2026	12900	CUP 0103	CUP	1	3	06/03/2026 13:15	06/03/2026 15:17	INTERNA;NAO PROGRAMADA;MEIO AMBIENTE;ARVORE OU VEGETACAO	240	3	109424	6,07
90	390	15920317-1	3	2026	12987	UTI 0104	UTI	1	3	06/03/2026 12:25	06/03/2026 14:52	INTERNA;NAO PROGRAMADA;MEIO AMBIENTE;ARVORE OU VEGETACAO	13800	107	69404	262,18
91	390	15920318-1	3	2026	12959	PIP 0109	PIP	1	3	06/03/2026 13:16	06/03/2026 15:59	INTERNA;NAO PROGRAMADA;MEIO AMBIENTE;ARVORE OU VEGETACAO	13800	532	28798	1441,72
92	390	15920328-1	3	2026	12971	SMA 0102	SMA	1	3	06/03/2026 13:18	06/03/2026 14:59	INTERNA;NAO PROGRAMADA;MEIO AMBIENTE;VENTO	13800	1752	104239	2957,47
93	390	15920333-1	3	2026	16585	MBE 0111	MBE	1	3	06/03/2026 13:18	06/03/2026 17:20	INTERNA;NAO PROGRAMADA;MEIO AMBIENTE;VENTO	13800	55	110544	221,01
94	390	15920337-1	3	2026	12993	VGU 0104	VGU	1	3	06/03/2026 13:19	06/03/2026 15:52	INTERNA;NAO PROGRAMADA;MEIO AMBIENTE;ARVORE OU VEGETACAO	13800	80	24726	204,42
95	390	15920352-1	3	2026	12973	SND 0107	SND	1	3	06/03/2026 13:21	06/03/2026 16:05	INTERNA;NAO PROGRAMADA;MEIO AMBIENTE;DESCARGA ATMOSFERICA	240	1	53326	2,73
96	390	15920357-1	3	2026	12947	NAC 0110	NAC	1	3	06/03/2026 13:22	06/03/2026 15:55	INTERNA;NAO PROGRAMADA;MEIO AMBIENTE;VENTO	240	1	113542	0,12
97	390	15920361-1	3	2026	12866	CPE 0103	CPE	1	3	06/03/2026 13:23	06/03/2026 14:37	INTERNA;NAO PROGRAMADA;MEIO AMBIENTE;ARVORE OU VEGETACAO	13800	326	45001	399,71

98	390	15920367-1	3	2026	12981	TMO 0105	TMO	1	3	06/03/2026 13:25	07/03/2026 00:12	INTERNA;NAO PROGRAMADA;MEIO AMBIENTE;VENTO	13800	1175	51032	5147,45
99	390	15920384-1	3	2026	15822	TSE 0102	TSE	1	3	06/03/2026 13:27	06/03/2026 16:01	INTERNA;NAO PROGRAMADA;MEIO AMBIENTE;ARVORE OU VEGETACAO	13800	15	127190	38,63
100	390	15920385-1	3	2026	15827	MAZ 0105	MAZ	1	3	06/03/2026 13:27	06/03/2026 21:12	INTERNA;NAO PROGRAMADA;MEIO AMBIENTE;VENTO	13800	20	153894	154,79
101	390	15920386-1	3	2026	16583	MAU 0109	MAU	1	3	06/03/2026 13:16	06/03/2026 15:51	INTERNA;NAO PROGRAMADA;MEIO AMBIENTE;VENTO	13800	169	90837	403,38
102	390	15920400-1	3	2026	12967	RBO 0103	RBO	1	3	06/03/2026 13:30	06/03/2026 16:19	INTERNA;NAO PROGRAMADA;MEIO AMBIENTE;VENTO	240	1	85153	2,80
103	390	15920401-1	3	2026	16580	IVI 0106	IVI	1	3	06/03/2026 13:31	06/03/2026 16:23	INTERNA;NAO PROGRAMADA;MEIO AMBIENTE;ARVORE OU VEGETACAO	13800	101	74314	289,39
104	390	15920415-1	3	2026	15837	EMB 0110	EMB	1	3	06/03/2026 13:33	06/03/2026 23:45	INTERNA;NAO PROGRAMADA;MEIO AMBIENTE;VENTO	240	2	159350	20,38
105	390	15920420-1	3	2026	16605	SBC 0107	SBC	1	3	06/03/2026 13:34	07/03/2026 02:29	INTERNA;NAO PROGRAMADA;MEIO AMBIENTE;ARVORE OU VEGETACAO	13800	889	85431	1942,79
106	390	15920437-1	3	2026	16583	MAU 0115	MAU	1	3	06/03/2026 13:36	06/03/2026 16:02	INTERNA;NAO PROGRAMADA;MEIO AMBIENTE;VENTO	13800	1125	90837	1702,54
107	390	15920440-1	3	2026	15830	MAD 0102	MAD	1	3	06/03/2026 13:37	06/03/2026 16:13	INTERNA;NAO PROGRAMADA;MEIO AMBIENTE;ARVORE OU VEGETACAO	13800	214	105681	557,83
108	390	15920445-1	3	2026	12830	AME 0103	AME	1	3	06/03/2026 13:38	06/03/2026 16:07	INTERNA;NAO PROGRAMADA;MEIO AMBIENTE;VENTO	240	2	64090	4,98
109	390	15920448-1	3	2026	15829	MPA 0109	MPA	1	3	06/03/2026 13:38	06/03/2026 18:03	INTERNA;NAO PROGRAMADA;MEIO AMBIENTE;ARVORE OU VEGETACAO	13800	4365	80451	19252,08
110	390	15920454-1	3	2026	15815	GER 0107	GER	1	3	06/03/2026 13:39	06/03/2026 15:33	INTERNA;NAO PROGRAMADA;MEIO AMBIENTE;VENTO	240	1	56612	0,21
111	390	15920456-1	3	2026	16591	TUC 0106	TUC	1	3	06/03/2026 13:39	06/03/2026 17:05	INTERNA;NAO PROGRAMADA;MEIO AMBIENTE;VENTO	13800	1	52985	3,42
112	390	15920459-1	3	2026	12991	VEM 0104	VEM	1	3	06/03/2026 13:40	06/03/2026 15:26	INTERNA;NAO PROGRAMADA;MEIO AMBIENTE;VENTO	240	1	77858	1,76
113	390	15920461-1	3	2026	12996	VPC 0103	VPC	1	3	06/03/2026 13:40	06/03/2026 18:00	INTERNA;NAO PROGRAMADA;MEIO AMBIENTE;VENTO	13800	140	62713	606,36
114	390	15920470-1	3	2026	15827	MAZ 0110	MAZ	1	3	06/03/2026 13:42	06/03/2026 16:06	INTERNA;NAO PROGRAMADA;MEIO AMBIENTE;VENTO	240	2	153894	4,80
115	390	15920492-1	3	2026	12959	PIP 0109	PIP	1	3	06/03/2026 13:45	06/03/2026 18:32	INTERNA;NAO PROGRAMADA;MEIO AMBIENTE;VENTO	13800	1	28798	4,78
116	390	15920500-1	3	2026	12887	CLA 0110	CLA	1	3	06/03/2026 13:46	06/03/2026 17:10	INTERNA;NAO PROGRAMADA;MEIO AMBIENTE;VENTO	13800	1	57112	3,41
117	390	15920511-1	3	2026	16600	JAC 0106	JAC	1	3	06/03/2026 13:46	06/03/2026 17:00	INTERNA;NAO PROGRAMADA;MEIO AMBIENTE;VENTO	13800	153	65554	493,85
118	390	15920513-1	3	2026	12862	BUT 0108	BUT	1	3	06/03/2026 13:47	07/03/2026 01:35	INTERNA;NAO PROGRAMADA;MEIO AMBIENTE;VENTO	13800	5	32327	59,05
119	390	15920520-1	3	2026	12999	VTA 0103	VTA	1	3	06/03/2026 13:48	06/03/2026 16:43	INTERNA;NAO PROGRAMADA;MEIO AMBIENTE;VENTO	13800	106	69523	309,90
120	390	15920521-1	3	2026	12960	PRI 0111	PRI	1	3	06/03/2026 13:48	06/03/2026 15:13	INTERNA;NAO PROGRAMADA;MEIO AMBIENTE;ARVORE OU VEGETACAO	13800	92	78663	130,67
121	390	15920539-1	3	2026	16600	JAC 0104	JAC	1	3	06/03/2026 13:51	06/03/2026 16:12	INTERNA;NAO PROGRAMADA;MEIO AMBIENTE;VENTO	13800	356	65554	835,41
122	390	15920542-1	3	2026	12930	LEO 0102	LEO	1	3	06/03/2026 13:51	06/03/2026 17:18	INTERNA;NAO PROGRAMADA;MEIO AMBIENTE;VENTO	13800	107	38661	368,59

123	390	15920573-1	3	2026	15841	BAI 0107	BAI	1	3	06/03/2026 12:38	06/03/2026 16:31	INTERNA;NAO PROGRAMADA;MEIO AMBIENTE;VENTO	13800	610	67142	2367,48
124	390	15920586-1	3	2026	16600	JAC 0107	JAC	1	3	06/03/2026 13:57	06/03/2026 15:20	INTERNA;NAO PROGRAMADA;MEIO AMBIENTE;VENTO	13800	191	65554	264,22
125	390	15920589-1	3	2026	12823	SOC 0104	SOC	1	3	06/03/2026 13:58	06/03/2026 15:47	INTERNA;NAO PROGRAMADA;MEIO AMBIENTE;VENTO	240	1	40520	0,30
126	390	15920627-1	3	2026	12835	ANC 0107	ANC	1	3	06/03/2026 14:04	06/03/2026 20:40	INTERNA;NAO PROGRAMADA;MEIO AMBIENTE;ARVORE OU VEGETACAO	13800	1	51025	6,61
127	390	15920631-1	3	2026	12952	PRE 0111	PRE	1	3	06/03/2026 14:05	06/03/2026 18:11	INTERNA;NAO PROGRAMADA;MEIO AMBIENTE;VENTO	13800	3620	39485	1721,51
128	390	15920648-1	3	2026	15827	MAZ 0111	MAZ	1	3	06/03/2026 14:08	06/03/2026 16:35	INTERNA;NAO PROGRAMADA;MEIO AMBIENTE;ARVORE OU VEGETACAO	13800	102	153894	249,53
129	390	15920653-1	3	2026	16600	JAC 0102	JAC	1	3	06/03/2026 14:08	06/03/2026 16:30	INTERNA;NAO PROGRAMADA;MEIO AMBIENTE;VENTO	13800	35	65554	82,57
130	390	15920658-1	3	2026	15822	TSE 0106	TSE	1	3	06/03/2026 14:09	06/03/2026 17:25	INTERNA;NAO PROGRAMADA;MEIO AMBIENTE;ARVORE OU VEGETACAO	13800	58	127190	189,87
131	390	15920671-1	3	2026	16580	IVI 0105	IVI	1	3	06/03/2026 14:10	07/03/2026 03:25	INTERNA;NAO PROGRAMADA;MEIO AMBIENTE;ARVORE OU VEGETACAO	240	1	74314	13,25
132	390	15920685-1	3	2026	16585	MBE 0103	MBE	1	3	06/03/2026 14:11	06/03/2026 16:17	INTERNA;NAO PROGRAMADA;MEIO AMBIENTE;ARVORE OU VEGETACAO	13800	397	110544	830,28
133	390	15920722-1	3	2026	12913	GUA 0102	GUA	1	3	06/03/2026 14:14	06/03/2026 20:00	INTERNA;NAO PROGRAMADA;MEIO AMBIENTE;VENTO	13800	80	28878	461,04
134	390	15920732-1	3	2026	17112	SJO 0006	SJO	1	3	06/03/2026 14:16	06/03/2026 15:38	INTERNA;NAO PROGRAMADA;MEIO AMBIENTE;VENTO	3800	50	54034	21,39
135	390	15920734-1	3	2026	12845	BAR 0106	BAR	1	3	06/03/2026 14:16	06/03/2026 16:00	INTERNA;NAO PROGRAMADA;MEIO AMBIENTE;VENTO	13800	797	121426	1386,34
136	390	15920738-1	3	2026	12845	BAR 0104	BAR	1	3	06/03/2026 14:16	07/03/2026 03:20	INTERNA;NAO PROGRAMADA;MEIO AMBIENTE;VENTO	240	1	121426	0,56
137	390	15920746-1	3	2026	16593	VAR 0105	VAR	1	3	06/03/2026 14:17	07/03/2026 12:40	INTERNA;NAO PROGRAMADA;MEIO AMBIENTE;ARVORE OU VEGETACAO	13800	763	106974	5169,74
138	390	15920747-1	3	2026	15817	ERM 0111	ERM	1	3	06/03/2026 14:17	06/03/2026 15:45	INTERNA;NAO PROGRAMADA;MEIO AMBIENTE;DESCARGA ATMOSFERICA	13800	3825	93128	5603,09
139	390	15920756-1	3	2026	12929	LAP 0111	LAP	1	3	06/03/2026 14:19	06/03/2026 17:20	INTERNA;NAO PROGRAMADA;MEIO AMBIENTE;ARVORE OU VEGETACAO	240	73	37787	147,93
140	390	15920762-1	3	2026	15814	JAG 0102	JAG	1	3	06/03/2026 14:19	06/03/2026 17:55	INTERNA;NAO PROGRAMADA;MEIO AMBIENTE;ARVORE OU VEGETACAO	13800	953	24198	3430,01
141	390	15920779-1	3	2026	12982	TMR 0105	TMR	1	3	06/03/2026 14:21	06/03/2026 16:20	INTERNA;NAO PROGRAMADA;MEIO AMBIENTE;ARVORE OU VEGETACAO	240	3	52186	5,96
142	390	15920788-1	3	2026	12951	PAN 0111	PAN	1	3	06/03/2026 14:22	06/03/2026 18:35	INTERNA;NAO PROGRAMADA;MEIO AMBIENTE;ARVORE OU VEGETACAO	13800	408	50620	1720,06
143	390	15920792-1	3	2026	12971	SMA 0105	SMA	1	3	06/03/2026 14:13	07/03/2026 02:40	INTERNA;NAO PROGRAMADA;MEIO AMBIENTE;ARVORE OU VEGETACAO	13800	7	104239	87,09
144	390	15920809-1	3	2026	16583	MAU 0102	MAU	1	3	06/03/2026 14:25	06/03/2026 15:52	INTERNA;NAO PROGRAMADA;MEIO AMBIENTE;VENTO	240	1	90837	1,45
145	390	15920819-1	3	2026	15822	TSE 0109	TSE	1	3	06/03/2026 14:27	06/03/2026 17:18	INTERNA;NAO PROGRAMADA;MEIO AMBIENTE;ARVORE OU VEGETACAO	13800	41	127190	115,06
146	390	15920828-1	3	2026	12971	SMA 0106	SMA	1	3	06/03/2026 14:28	06/03/2026 21:41	INTERNA;NAO PROGRAMADA;MEIO AMBIENTE;ARVORE OU VEGETACAO	240	2	104239	14,46
147	390	15920838-1	3	2026	15827	MAZ 0115	MAZ	1	3	06/03/2026 14:29	06/03/2026 16:12	INTERNA;NAO PROGRAMADA;MEIO AMBIENTE;VENTO	240	2	153894	3,44

148	390	15920840-1	3	2026	15816	ESP 0110	ESP	1	3	06/03/2026 14:29	06/03/2026 18:58	INTERNA;NAO PROGRAMADA;MEIO AMBIENTE;ARVORE OU VEGETACAO	240	2	41409	8,97
149	390	15920843-1	3	2026	15837	EMB 0111	EMB	1	3	06/03/2026 14:30	06/03/2026 19:03	INTERNA;NAO PROGRAMADA;MEIO AMBIENTE;VENTO	13800	638	159350	2907,51
150	390	15920849-1	3	2026	15831	LUB 0108	LUB	1	3	06/03/2026 14:31	06/03/2026 19:30	INTERNA;NAO PROGRAMADA;MEIO AMBIENTE;VENTO	13800	294	85906	1465,02
151	390	15920884-1	3	2026	16594	VME 0108	VME	1	3	06/03/2026 14:24	06/03/2026 20:47	INTERNA;NAO PROGRAMADA;MEIO AMBIENTE;ARVORE OU VEGETACAO	13800	1262	93686	6276,25
152	390	15920889-1	3	2026	12872	CAL 0109	CAL	1	3	06/03/2026 14:36	06/03/2026 17:42	INTERNA;NAO PROGRAMADA;MEIO AMBIENTE;VENTO	13800	886	27511	1091,01
153	390	15920890-1	3	2026	12913	GUA 0100	GUA	1	3	06/03/2026 13:41	06/03/2026 19:38	INTERNA;NAO PROGRAMADA;MEIO AMBIENTE;VENTO	13800	4486	28878	3581,08
154	390	15920892-1	3	2026	12902	DIA 0106	DIA	1	3	06/03/2026 14:37	06/03/2026 17:36	INTERNA;NAO PROGRAMADA;MEIO AMBIENTE;VENTO	13800	5711	63234	4657,51
155	390	15920898-1	3	2026	12958	PNH 0111	PNH	1	3	06/03/2026 14:32	06/03/2026 16:20	INTERNA;NAO PROGRAMADA;MEIO AMBIENTE;ARVORE OU VEGETACAO	13800	7	31031	12,53
156	390	15920926-1	3	2026	16599	GVI 0108	GVI	1	3	06/03/2026 14:40	06/03/2026 18:45	INTERNA;NAO PROGRAMADA;MEIO AMBIENTE;ARVORE OU VEGETACAO	240	22	107329	16,54
157	390	15920943-1	3	2026	12934	MAT 0108	MAT	1	3	06/03/2026 14:41	06/03/2026 16:17	INTERNA;NAO PROGRAMADA;MEIO AMBIENTE;VENTO	240	2	139573	3,18
158	390	15920945-1	3	2026	15827	MAZ 0107	MAZ	1	3	06/03/2026 14:41	06/03/2026 18:55	INTERNA;NAO PROGRAMADA;MEIO AMBIENTE;VENTO	13800	516	153894	2182,97
159	390	15920947-1	3	2026	15832	TED 0110	TED	1	3	06/03/2026 14:42	06/03/2026 20:32	INTERNA;NAO PROGRAMADA;MEIO AMBIENTE;ARVORE OU VEGETACAO	240	36	66547	64,80
160	390	15920950-1	3	2026	15828	MOC 0113	MOC	1	3	06/03/2026 14:42	06/03/2026 17:40	INTERNA;NAO PROGRAMADA;MEIO AMBIENTE;ARVORE OU VEGETACAO	13800	348	19539	18,56
161	390	15920952-1	3	2026	12877	CRA 0103	CRA	1	3	06/03/2026 14:42	06/03/2026 16:53	INTERNA;NAO PROGRAMADA;MEIO AMBIENTE;DESCARGA ATMOSFERICA	240	15	91600	4,09
162	390	15920963-1	3	2026	12913	GUA 0110	GUA	1	3	06/03/2026 14:43	06/03/2026 21:11	INTERNA;NAO PROGRAMADA;MEIO AMBIENTE;ARVORE OU VEGETACAO	240	1	28878	6,45
163	390	15920979-1	3	2026	12826	ABV 0103	ABV	1	3	06/03/2026 14:45	07/03/2026 09:02	INTERNA;NAO PROGRAMADA;MEIO AMBIENTE;ARVORE OU VEGETACAO	13800	25	27089	1,64
164	390	15921005-1	3	2026	15835	ITA 0103	ITA	1	3	06/03/2026 14:48	06/03/2026 18:11	INTERNA;NAO PROGRAMADA;MEIO AMBIENTE;VENTO	13800	8	23878	12,57
165	390	15921013-1	3	2026	15816	ESP 0103	ESP	1	3	06/03/2026 14:49	06/03/2026 16:34	INTERNA;NAO PROGRAMADA;MEIO AMBIENTE;ARVORE OU VEGETACAO	240	2	41409	3,51
166	390	15921019-1	3	2026	15835	ITA 0110	ITA	1	3	06/03/2026 14:49	06/03/2026 17:25	INTERNA;NAO PROGRAMADA;MEIO AMBIENTE;ARVORE OU VEGETACAO	13800	16	23878	41,73
167	390	15921021-1	3	2026	12895	COG 0104	COG	1	3	06/03/2026 14:49	06/03/2026 20:10	INTERNA;NAO PROGRAMADA;MEIO AMBIENTE;VENTO	13800	52	58710	873,57
168	390	15921026-1	3	2026	15824	ORA 0102	ORA	1	3	06/03/2026 14:49	06/03/2026 15:52	INTERNA;NAO PROGRAMADA;MEIO AMBIENTE;ARVORE OU VEGETACAO	240	1	26257	1,05
169	390	15921028-1	3	2026	15828	MOC 0113	MOC	1	3	06/03/2026 14:50	06/03/2026 17:42	INTERNA;NAO PROGRAMADA;MEIO AMBIENTE;ARVORE OU VEGETACAO	13800	21	19539	60,30
170	390	15921030-1	3	2026	12947	NAC 0102	NAC	1	3	06/03/2026 14:50	06/03/2026 23:31	INTERNA;NAO PROGRAMADA;MEIO AMBIENTE;ARVORE OU VEGETACAO	240	1	113542	8,69
171	390	15921055-1	3	2026	16577	CLE 0110	CLE	1	3	06/03/2026 14:54	07/03/2026 00:06	INTERNA;NAO PROGRAMADA;MEIO AMBIENTE;ARVORE OU VEGETACAO	13800	1	29658	9,21
172	390	15921062-1	3	2026	12907	EGU 0105	EGU	1	3	06/03/2026 14:39	06/03/2026 20:15	INTERNA;NAO PROGRAMADA;MEIO AMBIENTE;VENTO	13800	3673	21939	583,53

173	390	15921071-1	3	2026	15827	MAZ 0106	MAZ	1	3	06/03/2026 14:56	06/03/2026 20:16	INTERNA;NAO PROGRAMADA;MEIO AMBIENTE;VENTO	240	1	153894	0,62
174	390	15921087-1	3	2026	12952	PRE 0105	PRE	1	3	06/03/2026 15:00	06/03/2026 18:02	INTERNA;NAO PROGRAMADA;MEIO AMBIENTE;ARVORE OU VEGETACAO	13800	84	39485	254,50
175	390	15921098-1	3	2026	15842	BAV 0104	BAV	1	3	06/03/2026 15:02	06/03/2026 16:54	INTERNA;NAO PROGRAMADA;MEIO AMBIENTE;ARVORE OU VEGETACAO	13800	820	69480	1530,89
176	390	15921119-1	3	2026	12952	PRE 0106	PRE	1	3	06/03/2026 15:04	06/03/2026 20:40	INTERNA;NAO PROGRAMADA;MEIO AMBIENTE;VENTO	13800	207	39485	633,80
177	390	15921169-1	3	2026	12957	PER 0103	PER	1	3	06/03/2026 15:11	06/03/2026 17:14	INTERNA;NAO PROGRAMADA;MEIO AMBIENTE;ARVORE OU VEGETACAO	240	1	104620	2,04
178	390	15921198-1	3	2026	12971	SMA 0108	SMA	1	3	06/03/2026 15:16	06/03/2026 20:21	INTERNA;NAO PROGRAMADA;MEIO AMBIENTE;ARVORE OU VEGETACAO	240	2	104239	10,15
179	390	15921212-1	3	2026	16598	CAC 2302	CAC	1	3	06/03/2026 15:18	06/03/2026 17:20	INTERNA;NAO PROGRAMADA;MEIO AMBIENTE;ARVORE OU VEGETACAO	23000	96	29130	194,48
180	390	15921213-1	3	2026	16598	CAC 2303	CAC	1	3	06/03/2026 15:18	06/03/2026 21:28	INTERNA;NAO PROGRAMADA;MEIO AMBIENTE;ARVORE OU VEGETACAO	23000	1	29130	6,17
181	390	15921225-1	3	2026	16579	GUM 0102	GUM	1	3	06/03/2026 15:20	06/03/2026 20:00	INTERNA;NAO PROGRAMADA;MEIO AMBIENTE;VENTO	13800	65	84493	302,83
182	390	15921239-1	3	2026	15834	ITP 0111	ITP	1	3	06/03/2026 15:22	06/03/2026 22:05	INTERNA;NAO PROGRAMADA;MEIO AMBIENTE;ARVORE OU VEGETACAO	13800	48	64929	322,15
183	390	15921364-1	3	2026	12928	JUQ 0105	JUQ	1	3	06/03/2026 15:32	06/03/2026 16:55	INTERNA;NAO PROGRAMADA;MEIO AMBIENTE;VENTO	13800	30	19775	41,18
184	390	15921377-1	3	2026	16592	VGR 2301	VGR	1	3	06/03/2026 15:36	06/03/2026 16:52	INTERNA;NAO PROGRAMADA;MEIO AMBIENTE;ARVORE OU VEGETACAO	23000	267	21889	338,50
185	390	15921390-1	3	2026	15831	LUB 0111	LUB	1	3	06/03/2026 15:27	06/03/2026 19:53	INTERNA;NAO PROGRAMADA;MEIO AMBIENTE;VENTO	13800	2346	85906	10413,63
186	390	15921407-1	3	2026	12997	VPR 0108	VPR	1	3	06/03/2026 15:26	06/03/2026 19:00	INTERNA;NAO PROGRAMADA;MEIO AMBIENTE;VENTO	13800	994	80706	3530,30
187	390	15921408-1	3	2026	12913	GUA 0109	GUA	1	3	06/03/2026 15:40	06/03/2026 18:22	INTERNA;NAO PROGRAMADA;MEIO AMBIENTE;ARVORE OU VEGETACAO	240	1	28878	2,70
188	390	15921415-1	3	2026	12956	PEN 0111	PEN	1	3	06/03/2026 15:41	06/03/2026 18:10	INTERNA;NAO PROGRAMADA;MEIO AMBIENTE;VENTO	13800	45	68505	111,71
189	390	15921416-1	3	2026	15839	IPR 0102	IPR	1	3	06/03/2026 15:41	07/03/2026 03:15	INTERNA;NAO PROGRAMADA;MEIO AMBIENTE;ARVORE OU VEGETACAO	13800	360	56413	1873,80
190	390	15921473-1	3	2026	16603	REP 0104	REP	1	3	06/03/2026 15:51	06/03/2026 19:02	INTERNA;NAO PROGRAMADA;MEIO AMBIENTE;ARVORE OU VEGETACAO	13800	26	40214	82,75
191	390	15921481-1	3	2026	12853	BAL 0108	BAL	1	3	06/03/2026 15:54	06/03/2026 23:40	INTERNA;NAO PROGRAMADA;MEIO AMBIENTE;ARVORE OU VEGETACAO	240	1	73546	7,20
192	390	15921503-1	3	2026	16598	CAC 2303	CAC	1	3	06/03/2026 15:58	07/03/2026 03:37	INTERNA;NAO PROGRAMADA;MEIO AMBIENTE;ARVORE OU VEGETACAO	23000	1	29130	11,62
193	390	15921522-1	3	2026	12987	UTI 0104	UTI	1	3	06/03/2026 15:45	06/03/2026 17:26	INTERNA;NAO PROGRAMADA;MEIO AMBIENTE;ARVORE OU VEGETACAO	13800	63	69404	106,87
194	390	15921540-1	3	2026	13000	VIT 0109	VIT	1	3	06/03/2026 15:31	06/03/2026 17:25	INTERNA;NAO PROGRAMADA;MEIO AMBIENTE;VENTO	13800	112	103645	211,74
195	390	15921541-1	3	2026	12872	CAL 0114	CAL	1	3	06/03/2026 16:06	06/03/2026 22:18	INTERNA;NAO PROGRAMADA;MEIO AMBIENTE;VENTO	13800	1	27511	6,20
196	390	15921558-1	3	2026	15834	ITP 0107	ITP	1	3	06/03/2026 16:09	06/03/2026 19:30	INTERNA;NAO PROGRAMADA;MEIO AMBIENTE;ARVORE OU VEGETACAO	13800	27	64929	90,10
197	390	15921585-1	3	2026	15834	ITP 0115	ITP	1	3	06/03/2026 16:14	06/03/2026 22:10	INTERNA;NAO PROGRAMADA;MEIO AMBIENTE;ARVORE OU VEGETACAO	240	1	64929	5,93

198	390	15921593-1	3	2026	16592	VGR 2304	VGR	1	3	06/03/2026 16:15	06/03/2026 18:30	INTERNA;NAO PROGRAMADA;MEIO AMBIENTE;ARVORE OU VEGETACAO	23000	60	21889	134,58
199	390	15921598-1	3	2026	15834	ITP 0107	ITP	1	3	06/03/2026 15:09	06/03/2026 21:25	INTERNA;NAO PROGRAMADA;MEIO AMBIENTE;VENTO	13800	24	64929	150,39
200	390	15921606-1	3	2026	12892	COI 0103	COI	1	3	06/03/2026 16:18	06/03/2026 18:10	INTERNA;NAO PROGRAMADA;MEIO AMBIENTE;VENTO	13800	47	28745	87,54
201	390	15921614-1	3	2026	16582	JGL 0104	JGL	1	3	06/03/2026 16:19	06/03/2026 18:10	INTERNA;NAO PROGRAMADA;MEIO AMBIENTE;ARVORE OU VEGETACAO	13800	1	29957	1,84
202	390	15921642-1	3	2026	16594	VME 0112	VME	1	3	06/03/2026 16:26	06/03/2026 17:43	INTERNA;NAO PROGRAMADA;MEIO AMBIENTE;ARVORE OU VEGETACAO	240	2	93686	2,56
203	390	15921684-1	3	2026	12838	AUT 0111	AUT	1	3	06/03/2026 16:35	06/03/2026 19:38	INTERNA;NAO PROGRAMADA;MEIO AMBIENTE;ARVORE OU VEGETACAO	13800	104	72222	317,08
204	390	15921727-1	3	2026	13000	VIT 0102	VIT	1	3	06/03/2026 16:29	07/03/2026 09:24	INTERNA;NAO PROGRAMADA;MEIO AMBIENTE;ARVORE OU VEGETACAO	240	2	103645	33,82
205	390	15921761-1	3	2026	12833	ANA 0110	ANA	1	3	06/03/2026 16:50	06/03/2026 18:39	INTERNA;NAO PROGRAMADA;MEIO AMBIENTE;DESCARGA ATMOSFERICA	240	1	15130	1,82
206	390	15921790-1	3	2026	12952	PRE 0102	PRE	1	3	06/03/2026 14:27	06/03/2026 20:35	INTERNA;NAO PROGRAMADA;MEIO AMBIENTE;ARVORE OU VEGETACAO	13800	38	39485	232,61
207	390	15921861-1	3	2026	15817	ERM 0102	ERM	1	3	06/03/2026 17:09	07/03/2026 01:15	INTERNA;NAO PROGRAMADA;MEIO AMBIENTE;ARVORE OU VEGETACAO	240	111	93128	381,37
208	390	15921905-1	3	2026	15837	EMB 0103	EMB	1	3	06/03/2026 17:17	06/03/2026 18:50	INTERNA;NAO PROGRAMADA;MEIO AMBIENTE;VENTO	13800	156	159350	241,15
209	390	15921939-1	3	2026	15815	GER 0104	GER	1	3	06/03/2026 17:24	06/03/2026 20:02	INTERNA;NAO PROGRAMADA;MEIO AMBIENTE;ARVORE OU VEGETACAO	13800	47	56612	124,17
210	390	15921964-1	3	2026	15834	ITP 0107	ITP	1	3	06/03/2026 16:10	06/03/2026 22:20	INTERNA;NAO PROGRAMADA;MEIO AMBIENTE;ARVORE OU VEGETACAO	13800	51	64929	314,15
211	390	15921979-1	3	2026	15821	TAI 0110	TAI	1	3	06/03/2026 17:33	07/03/2026 15:12	INTERNA;NAO PROGRAMADA;MEIO AMBIENTE;ARVORE OU VEGETACAO	240	1	97951	21,65
212	390	15922001-1	3	2026	12826	ABV 0103	ABV	1	3	06/03/2026 17:37	07/03/2026 04:00	INTERNA;NAO PROGRAMADA;MEIO AMBIENTE;ARVORE OU VEGETACAO	240	1	27089	10,40
213	390	15922011-1	3	2026	12837	ANB 0108	ANB	1	3	06/03/2026 17:39	06/03/2026 23:13	INTERNA;NAO PROGRAMADA;MEIO AMBIENTE;ARVORE OU VEGETACAO	13800	17	47958	94,52
214	390	15922074-1	3	2026	12930	LEO 0102	LEO	1	3	06/03/2026 17:51	07/03/2026 12:46	INTERNA;NAO PROGRAMADA;MEIO AMBIENTE;VENTO	13800	94	38661	1778,40
215	390	15922076-1	3	2026	12928	JUQ 0103	JUQ	1	3	06/03/2026 17:52	06/03/2026 22:13	INTERNA;NAO PROGRAMADA;MEIO AMBIENTE;ARVORE OU VEGETACAO	240	4	19775	17,43
216	390	15922077-1	3	2026	12952	PRE 0103	PRE	1	3	06/03/2026 17:52	06/03/2026 23:00	INTERNA;NAO PROGRAMADA;MEIO AMBIENTE;ARVORE OU VEGETACAO	13800	34	39485	174,77
217	390	15922097-1	3	2026	12913	GUA 0109	GUA	1	3	06/03/2026 17:57	06/03/2026 20:00	INTERNA;NAO PROGRAMADA;MEIO AMBIENTE;ARVORE OU VEGETACAO	240	1	28878	2,04
218	390	15922101-1	3	2026	12971	SMA 0104	SMA	1	3	06/03/2026 17:59	07/03/2026 01:56	INTERNA;NAO PROGRAMADA;MEIO AMBIENTE;ARVORE OU VEGETACAO	13800	5	104239	39,73
219	390	15922119-1	3	2026	15834	REG 0304	REG	1	3	06/03/2026 18:03	07/03/2026 01:24	INTERNA;NAO PROGRAMADA;MEIO AMBIENTE;ARVORE OU VEGETACAO	13800	1885	64929	877,63
220	390	15922138-1	3	2026	15836	GPR 0102	GPR	1	3	06/03/2026 18:05	07/03/2026 12:31	INTERNA;NAO PROGRAMADA;MEIO AMBIENTE;VENTO	240	2	67378	36,85
221	390	15922151-1	3	2026	16598	CAC 2303	CAC	1	3	06/03/2026 16:10	07/03/2026 08:05	INTERNA;NAO PROGRAMADA;MEIO AMBIENTE;ARVORE OU VEGETACAO	23000	11	29130	174,95
222	390	15922195-1	3	2026	12993	VGU 0110	VGU	1	3	06/03/2026 18:14	06/03/2026 22:11	INTERNA;NAO PROGRAMADA;MEIO AMBIENTE;VENTO	13800	66	24726	260,65

223	390	15922200-1	3	2026	12853	BAL 0105	BAL	1	3	06/03/2026 18:15	06/03/2026 22:36	INTERNA;NAO PROGRAMADA;MEIO AMBIENTE;VENTO	240	4	73546	17,38
224	390	15922219-1	3	2026	12934	MAT 0108	MAT	1	3	06/03/2026 18:18	07/03/2026 09:05	INTERNA;NAO PROGRAMADA;MEIO AMBIENTE;DESCARGA ATMOSFERICA	240	6	139573	88,76
225	390	15922244-1	3	2026	12926	JCI 0108	JCI	1	3	06/03/2026 18:23	06/03/2026 21:25	INTERNA;NAO PROGRAMADA;MEIO AMBIENTE;VENTO	13800	2	42526	6,06
226	390	15922260-1	3	2026	12845	BAR 0107	BAR	1	3	06/03/2026 18:26	07/03/2026 08:23	INTERNA;NAO PROGRAMADA;MEIO AMBIENTE;VENTO	240	1	121426	0,13
227	390	15922268-1	3	2026	12987	UTI 0110	UTI	1	3	06/03/2026 17:34	06/03/2026 23:18	INTERNA;NAO PROGRAMADA;MEIO AMBIENTE;ARVORE OU VEGETACAO	240	2	69404	11,47
228	390	15922290-1	3	2026	15837	EMB 0103	EMB	1	3	06/03/2026 18:31	06/03/2026 23:18	INTERNA;NAO PROGRAMADA;MEIO AMBIENTE;ARVORE OU VEGETACAO	13800	87	159350	416,54
229	390	15922340-1	3	2026	12853	BAL 0102	BAL	1	3	06/03/2026 18:39	06/03/2026 22:02	INTERNA;NAO PROGRAMADA;MEIO AMBIENTE;VENTO	13800	116	73546	392,85
230	390	15922355-1	3	2026	12882	CTL 0105	CTL	1	3	06/03/2026 18:41	06/03/2026 20:48	INTERNA;NAO PROGRAMADA;MEIO AMBIENTE;VENTO	13800	105	64611	223,04
231	390	15922358-1	3	2026	15834	ITP 0103	ITP	1	3	06/03/2026 17:39	07/03/2026 03:31	INTERNA;NAO PROGRAMADA;MEIO AMBIENTE;VENTO	13800	63	64929	620,95
232	390	15922379-1	3	2026	15836	GPR 0108	GPR	1	3	06/03/2026 18:16	06/03/2026 23:29	INTERNA;NAO PROGRAMADA;MEIO AMBIENTE;VENTO	13800	45	67378	205,06
233	390	15922386-1	3	2026	16603	REP 0105	REP	1	3	06/03/2026 18:38	06/03/2026 21:43	INTERNA;NAO PROGRAMADA;MEIO AMBIENTE;VENTO	13800	708	40214	2182,21
234	390	15922398-1	3	2026	15841	BAI 0110	BAI	1	3	06/03/2026 18:50	07/03/2026 09:10	INTERNA;NAO PROGRAMADA;MEIO AMBIENTE;VENTO	240	1	67142	14,33
235	390	15922491-1	3	2026	16592	VGR 2304	VGR	1	3	06/03/2026 19:04	06/03/2026 21:25	INTERNA;NAO PROGRAMADA;MEIO AMBIENTE;ARVORE OU VEGETACAO	23000	83	21889	195,90
236	390	15922510-1	3	2026	15817	ERM 0106	ERM	1	3	06/03/2026 19:14	07/03/2026 09:06	INTERNA;NAO PROGRAMADA;MEIO AMBIENTE;VENTO	240	1	93128	0,08
237	390	15922520-1	3	2026	15829	MPA 0106	MPA	1	3	06/03/2026 19:15	07/03/2026 09:14	INTERNA;NAO PROGRAMADA;MEIO AMBIENTE;ARVORE OU VEGETACAO	240	3	80451	41,97
238	390	15922547-1	3	2026	12951	PAN 0109	PAN	1	3	06/03/2026 19:21	07/03/2026 09:15	INTERNA;NAO PROGRAMADA;MEIO AMBIENTE;ARVORE OU VEGETACAO	240	1	50620	13,91
239	390	15922573-1	3	2026	15817	ERM 0107	ERM	1	3	06/03/2026 19:17	07/03/2026 00:10	INTERNA;NAO PROGRAMADA;MEIO AMBIENTE;ARVORE OU VEGETACAO	13800	77	93128	375,46
240	390	15922597-1	3	2026	12991	VEM 0102	VEM	1	3	06/03/2026 19:31	07/03/2026 00:14	INTERNA;NAO PROGRAMADA;MEIO AMBIENTE;VENTO	13800	460	77858	2170,05
241	390	15922613-1	3	2026	12928	SLOU 0102	SLO	1	3	06/03/2026 18:21	06/03/2026 23:30	INTERNA;NAO PROGRAMADA;MEIO AMBIENTE;ARVORE OU VEGETACAO	13800	212	19775	1089,39
242	390	15922622-1	3	2026	12952	PRE 0111	PRE	1	3	06/03/2026 19:36	07/03/2026 01:40	INTERNA;NAO PROGRAMADA;MEIO AMBIENTE;VENTO	240	1	39485	6,08
243	390	15922636-1	3	2026	15842	BAV 0105	BAV	1	3	06/03/2026 19:14	06/03/2026 21:47	INTERNA;NAO PROGRAMADA;MEIO AMBIENTE;VENTO	13800	1437	69480	2088,22
244	390	15922671-1	3	2026	12845	BAR 0113	BAR	1	3	06/03/2026 19:45	07/03/2026 08:52	INTERNA;NAO PROGRAMADA;MEIO AMBIENTE;VENTO	240	1	121426	13,12
245	390	15922679-1	3	2026	12991	VEM 0109	VEM	1	3	06/03/2026 19:47	07/03/2026 06:42	INTERNA;NAO PROGRAMADA;MEIO AMBIENTE;ARVORE OU VEGETACAO	240	2	77858	21,82
246	390	15922717-1	3	2026	16598	CAC 2302	CAC	1	3	06/03/2026 19:56	07/03/2026 04:50	INTERNA;NAO PROGRAMADA;MEIO AMBIENTE;ARVORE OU VEGETACAO	23000	3	29130	26,73
247	390	15922747-1	3	2026	12934	MAT 0102	MAT	1	3	06/03/2026 20:03	07/03/2026 09:38	INTERNA;NAO PROGRAMADA;MEIO AMBIENTE;VENTO	240	1	139573	13,58

248	390	15922808-1	3	2026	13000	VIT 0108	VIT	1	3	06/03/2026 20:18	07/03/2026 00:43	INTERNA;NAO PROGRAMADA;MEIO AMBIENTE;ARVORE OU VEGETACAO	240	3	103645	13,24
249	390	15922813-1	3	2026	12967	RBO 0110	RBO	1	3	06/03/2026 20:19	07/03/2026 06:25	INTERNA;NAO PROGRAMADA;MEIO AMBIENTE;ARVORE OU VEGETACAO	240	1	85153	10,11
250	390	15922818-1	3	2026	12895	COG 0108	COG	1	3	06/03/2026 20:19	07/03/2026 02:14	INTERNA;NAO PROGRAMADA;MEIO AMBIENTE;ARVORE OU VEGETACAO	240	3	58710	17,72
251	390	15922878-1	3	2026	16594	VME 0105	VME	1	3	06/03/2026 20:16	07/03/2026 03:18	INTERNA;NAO PROGRAMADA;MEIO AMBIENTE;VENTO	13800	1179	93686	2930,33
252	390	15922907-1	3	2026	12934	MAT 0113	MAT	1	3	06/03/2026 20:38	06/03/2026 21:59	INTERNA;NAO PROGRAMADA;MEIO AMBIENTE;ARVORE OU VEGETACAO	13800	48	139573	64,75
253	390	15923023-1	3	2026	15834	ITP 0105	ITP	1	3	06/03/2026 21:06	07/03/2026 07:51	INTERNA;NAO PROGRAMADA;MEIO AMBIENTE;ARVORE OU VEGETACAO	240	1	64929	10,75
254	390	15923044-1	3	2026	12912	GNA 0106	GNA	1	3	06/03/2026 21:15	07/03/2026 08:30	INTERNA;NAO PROGRAMADA;MEIO AMBIENTE;VENTO	13800	113	98593	1271,66
255	390	15923051-1	3	2026	12982	TMR 0107	TMR	1	3	06/03/2026 21:19	06/03/2026 23:35	INTERNA;NAO PROGRAMADA;MEIO AMBIENTE;VENTO	13800	365	52186	673,25
256	390	15923101-1	3	2026	16598	CAC 2303	CAC	1	3	06/03/2026 21:43	07/03/2026 01:20	INTERNA;NAO PROGRAMADA;MEIO AMBIENTE;ARVORE OU VEGETACAO	240	4	29130	14,45
257	390	15923149-1	3	2026	16605	SBC 0111	SBC	1	3	06/03/2026 21:59	07/03/2026 05:12	INTERNA;NAO PROGRAMADA;MEIO AMBIENTE;VENTO	240	1	85431	7,21
258	390	15923190-1	3	2026	15836	GPR 0109	GPR	1	3	06/03/2026 22:10	07/03/2026 08:23	INTERNA;NAO PROGRAMADA;MEIO AMBIENTE;VENTO	13800	145	67378	110,32
259	390	15923234-1	3	2026	15829	MPA 0102	MPA	1	3	06/03/2026 22:29	07/03/2026 10:03	INTERNA;NAO PROGRAMADA;MEIO AMBIENTE;VENTO	240	19	80451	7,15
260	390	15923245-1	3	2026	15834	ITP 0107	ITP	1	3	06/03/2026 22:32	07/03/2026 09:26	INTERNA;NAO PROGRAMADA;MEIO AMBIENTE;ARVORE OU VEGETACAO	13800	12	64929	130,68
261	390	15923258-1	3	2026	12934	MAT 0110	MAT	1	3	06/03/2026 22:38	07/03/2026 08:40	INTERNA;NAO PROGRAMADA;MEIO AMBIENTE;VENTO	240	2	139573	20,06
262	390	15923260-1	3	2026	15837	EMB 0115	EMB	1	3	06/03/2026 22:40	07/03/2026 09:59	INTERNA;NAO PROGRAMADA;MEIO AMBIENTE;ARVORE OU VEGETACAO	240	2	159350	22,65
263	390	15923268-1	3	2026	15834	ITP 0112	ITP	1	3	06/03/2026 22:48	07/03/2026 01:40	INTERNA;NAO PROGRAMADA;MEIO AMBIENTE;ARVORE OU VEGETACAO	13800	1	64929	2,87
264	390	15923343-1	3	2026	15836	GPR 0106	GPR	1	3	06/03/2026 23:58	07/03/2026 01:16	INTERNA;NAO PROGRAMADA;MEIO AMBIENTE;VENTO	13800	11818	67378	5634,23
265	390	15923365-1	3	2026	15836	GPR 0106	GPR	1	3	07/03/2026 00:22	07/03/2026 02:24	INTERNA;NAO PROGRAMADA;MEIO AMBIENTE;ARVORE OU VEGETACAO	13800	163	67378	331,39
266	390	15923385-1	3	2026	12895	COG 0104	COG	1	3	06/03/2026 19:03	07/03/2026 11:16	INTERNA;NAO PROGRAMADA;MEIO AMBIENTE;ARVORE OU VEGETACAO	13800	159	58710	2579,64
267	390	15923387-1	3	2026	15839	IPR 0104	IPR	1	3	07/03/2026 00:47	07/03/2026 07:45	INTERNA;NAO PROGRAMADA;MEIO AMBIENTE;ARVORE OU VEGETACAO	13800	180	56413	1254,95
268	390	15923398-1	3	2026	15834	ITP 0102	ITP	1	3	07/03/2026 00:48	07/03/2026 04:23	INTERNA;NAO PROGRAMADA;MEIO AMBIENTE;VENTO	13800	17	64929	61,02
269	390	15923408-1	3	2026	15815	GER 0104	GER	1	3	07/03/2026 01:18	07/03/2026 10:58	INTERNA;NAO PROGRAMADA;MEIO AMBIENTE;ARVORE OU VEGETACAO	13800	48	56612	463,57
270	390	15923439-1	3	2026	15827	MAZ 0102	MAZ	1	3	07/03/2026 02:22	07/03/2026 10:20	INTERNA;NAO PROGRAMADA;MEIO AMBIENTE;ARVORE OU VEGETACAO	13800	4	153894	31,86
271	390	15923440-1	3	2026	12911	GJU 0112	GJU	1	3	07/03/2026 02:24	08/03/2026 05:34	INTERNA;NAO PROGRAMADA;MEIO AMBIENTE;VENTO	13800	1	26347	27,17
272	390	15923539-1	3	2026	12947	NAC 0111	NAC	1	3	07/03/2026 03:47	07/03/2026 09:15	INTERNA;NAO PROGRAMADA;MEIO AMBIENTE;VENTO	13800	751	113542	2547,75

273	390	15923543-1	3	2026	12895	COG 0112	COG	1	3	07/03/2026 03:52	07/03/2026 10:02	INTERNA;NAO PROGRAMADA;MEIO AMBIENTE;VENTO	13800	55	58710	339,38
274	390	15923547-1	3	2026	15836	GPR 0106	GPR	1	3	07/03/2026 03:59	07/03/2026 14:15	INTERNA;NAO PROGRAMADA;MEIO AMBIENTE;VENTO	13800	66	67378	677,36
275	390	15923563-1	3	2026	15836	GPR 0104	GPR	1	3	07/03/2026 04:39	07/03/2026 12:14	INTERNA;NAO PROGRAMADA;MEIO AMBIENTE;ARVORE OU VEGETACAO	13800	13	67378	98,47
276	390	15923570-1	3	2026	16571	ALV 0103	ALV	1	3	07/03/2026 05:05	07/03/2026 13:07	INTERNA;NAO PROGRAMADA;MEIO AMBIENTE;VENTO	13800	1	78118	8,03
277	390	15923571-1	3	2026	15834	ITP 0108	ITP	1	3	07/03/2026 05:08	07/03/2026 12:15	INTERNA;NAO PROGRAMADA;MEIO AMBIENTE;ARVORE OU VEGETACAO	13800	188	64929	1338,52
278	390	15923579-1	3	2026	15827	MAZ 0103	MAZ	1	3	07/03/2026 05:30	07/03/2026 09:53	INTERNA;NAO PROGRAMADA;MEIO AMBIENTE;VENTO	240	2	153894	1,90
279	390	15923591-1	3	2026	12969	SAB 0109	SAB	1	3	07/03/2026 05:43	07/03/2026 09:55	INTERNA;NAO PROGRAMADA;MEIO AMBIENTE;VENTO	240	6	39127	25,21
280	390	15923594-1	3	2026	15836	GPR 0106	GPR	1	3	07/03/2026 05:52	07/03/2026 12:00	INTERNA;NAO PROGRAMADA;MEIO AMBIENTE;ARVORE OU VEGETACAO	13800	4	67378	24,49
281	390	15923597-1	3	2026	12952	PRE 0105	PRE	1	3	07/03/2026 01:24	07/03/2026 11:45	INTERNA;NAO PROGRAMADA;MEIO AMBIENTE;ARVORE OU VEGETACAO	13800	272	39485	1410,97
282	390	15923609-1	3	2026	16593	VAR 0105	VAR	1	3	07/03/2026 06:10	07/03/2026 09:39	INTERNA;NAO PROGRAMADA;MEIO AMBIENTE;VENTO	240	1	106974	3,49
283	390	15923633-1	3	2026	12954	PSD 0108	PSD	1	3	07/03/2026 06:28	07/03/2026 12:36	INTERNA;NAO PROGRAMADA;MEIO AMBIENTE;ARVORE OU VEGETACAO	240	1	72356	6,14
284	390	15923657-1	3	2026	12927	JOR 0106	JOR	1	3	07/03/2026 06:54	07/03/2026 11:11	INTERNA;NAO PROGRAMADA;MEIO AMBIENTE;ARVORE OU VEGETACAO	13800	365	17687	1563,92
285	390	15923674-1	3	2026	12983	TIR 0105	TIR	1	3	07/03/2026 07:05	07/03/2026 14:30	INTERNA;NAO PROGRAMADA;MEIO AMBIENTE;VENTO	240	3	125807	5,22
286	390	15923683-1	3	2026	12969	SAB 0110	SAB	1	3	07/03/2026 07:10	07/03/2026 09:13	INTERNA;NAO PROGRAMADA;MEIO AMBIENTE;VENTO	13800	117	39127	239,27
287	390	15923701-1	3	2026	12907	EGU 0104	EGU	1	3	07/03/2026 07:19	07/03/2026 12:34	INTERNA;NAO PROGRAMADA;MEIO AMBIENTE;ARVORE OU VEGETACAO	240	1	21939	5,25
288	390	15923708-1	3	2026	12830	AME 0105	AME	1	3	07/03/2026 07:22	07/03/2026 09:40	INTERNA;NAO PROGRAMADA;MEIO AMBIENTE;ARVORE OU VEGETACAO	240	4	64090	9,22
289	390	15923713-1	3	2026	15827	MAZ 0105	MAZ	1	3	07/03/2026 07:22	07/03/2026 09:20	INTERNA;NAO PROGRAMADA;MEIO AMBIENTE;VENTO	13800	96	153894	188,56
290	390	15923728-1	3	2026	12882	CTL 0108	CTL	1	3	07/03/2026 06:38	07/03/2026 12:49	INTERNA;NAO PROGRAMADA;MEIO AMBIENTE;ARVORE OU VEGETACAO	13800	407	64611	574,52
291	390	15923730-1	3	2026	15821	TAI 0107	TAI	1	3	07/03/2026 07:29	07/03/2026 09:14	INTERNA;NAO PROGRAMADA;MEIO AMBIENTE;ARVORE OU VEGETACAO	13800	3924	97951	6863,73
292	390	15923737-1	3	2026	15837	EMB 0108	EMB	1	3	07/03/2026 07:32	07/03/2026 12:12	INTERNA;NAO PROGRAMADA;MEIO AMBIENTE;VENTO	240	2	159350	1,28
293	390	15923744-1	3	2026	12959	PIP 0104	PIP	1	3	07/03/2026 07:34	07/03/2026 10:02	INTERNA;NAO PROGRAMADA;MEIO AMBIENTE;VENTO	240	1	28798	0,62
294	390	15923747-1	3	2026	12927	TMR 0107	TMR	1	3	07/03/2026 07:35	07/03/2026 11:46	INTERNA;NAO PROGRAMADA;MEIO AMBIENTE;ARVORE OU VEGETACAO	240	1	17687	4,19
295	390	15923773-1	3	2026	15831	LUB 0109	LUB	1	3	07/03/2026 07:46	07/03/2026 11:00	INTERNA;NAO PROGRAMADA;MEIO AMBIENTE;ARVORE OU VEGETACAO	13800	355	85906	1142,71
296	390	15923805-1	3	2026	12857	BSI 0103	BSI	1	3	07/03/2026 07:57	07/03/2026 10:22	INTERNA;NAO PROGRAMADA;MEIO AMBIENTE;DESCARGA ATMOSFERICA	240	3	87685	7,25
297	390	15923815-1	3	2026	12986	TTI 0103	TTI	1	3	07/03/2026 07:59	07/03/2026 09:45	INTERNA;NAO PROGRAMADA;MEIO AMBIENTE;ARVORE OU VEGETACAO	13800	999	37386	1766,84

298	390	15923822-1	3	2026	12971	SMA 0106	SMA	1	3	07/03/2026 08:03	07/03/2026 15:00	INTERNA;NAO PROGRAMADA;MEIO AMBIENTE;ARVORE OU VEGETACAO	13800	7	104239	44,25
299	390	15923825-1	3	2026	12967	RBO 0107	RBO	1	3	07/03/2026 08:04	07/03/2026 09:48	INTERNA;NAO PROGRAMADA;MEIO AMBIENTE;VENTO	240	2	85153	1,35
300	390	15923832-1	3	2026	16582	JGL 0104	JGL	1	3	07/03/2026 08:04	07/03/2026 09:52	INTERNA;NAO PROGRAMADA;MEIO AMBIENTE;ARVORE OU VEGETACAO	13800	1	29957	1,80
301	390	15923839-1	3	2026	12957	PER 0105	PER	1	3	07/03/2026 08:05	07/03/2026 09:20	INTERNA;NAO PROGRAMADA;MEIO AMBIENTE;ARVORE OU VEGETACAO	13800	52	104620	64,73
302	390	15923850-1	3	2026	12964	REM 0115	REM	1	3	07/03/2026 08:06	07/03/2026 09:59	INTERNA;NAO PROGRAMADA;MEIO AMBIENTE;ARVORE OU VEGETACAO	13800	681	52781	1288,41
303	390	15923874-1	3	2026	16591	TUC 0106	TUC	1	3	07/03/2026 08:11	07/03/2026 13:30	INTERNA;NAO PROGRAMADA;MEIO AMBIENTE;ARVORE OU VEGETACAO	13800	41	52985	328,82
304	390	15923875-1	3	2026	15827	MAZ 0102	MAZ	1	3	07/03/2026 08:12	07/03/2026 09:16	INTERNA;NAO PROGRAMADA;MEIO AMBIENTE;ARVORE OU VEGETACAO	240	2	153894	0,40
305	390	15923878-1	3	2026	12947	NAC 0113	NAC	1	3	07/03/2026 08:13	07/03/2026 09:30	INTERNA;NAO PROGRAMADA;MEIO AMBIENTE;VENTO	240	1	113542	1,29
306	390	15923886-1	3	2026	12967	RBO 0103	RBO	1	3	07/03/2026 08:15	07/03/2026 12:30	INTERNA;NAO PROGRAMADA;MEIO AMBIENTE;VENTO	240	1	85153	0,78
307	390	15923922-1	3	2026	15821	TAI 0110	TAI	1	3	07/03/2026 08:22	07/03/2026 11:14	INTERNA;NAO PROGRAMADA;MEIO AMBIENTE;VENTO	13800	121	97951	345,93
308	390	15923924-1	3	2026	15826	MSA 0111	MSA	1	3	07/03/2026 08:23	07/03/2026 09:47	INTERNA;NAO PROGRAMADA;MEIO AMBIENTE;ARVORE OU VEGETACAO	13800	79	93093	36,03
309	390	15923938-1	3	2026	12986	TTI 0105	TTI	1	3	07/03/2026 08:27	07/03/2026 12:15	INTERNA;NAO PROGRAMADA;MEIO AMBIENTE;ARVORE OU VEGETACAO	13800	203	37386	770,16
310	390	15923953-1	3	2026	16605	SBC 0102	SBC	1	3	07/03/2026 08:33	07/03/2026 12:34	INTERNA;NAO PROGRAMADA;MEIO AMBIENTE;VENTO	13800	533	85431	773,35
311	390	15923958-1	3	2026	16588	PPU 0104	PPU	1	3	07/03/2026 08:35	07/03/2026 11:46	INTERNA;NAO PROGRAMADA;MEIO AMBIENTE;ARVORE OU VEGETACAO	13800	33	55652	105,06
312	390	15923961-1	3	2026	16598	CAC 2304	CAC	1	3	07/03/2026 08:35	07/03/2026 10:20	INTERNA;NAO PROGRAMADA;MEIO AMBIENTE;VENTO	23000	73	29130	126,74
313	390	15923973-1	3	2026	15837	EMB 0113	EMB	1	3	07/03/2026 08:38	07/03/2026 11:01	INTERNA;NAO PROGRAMADA;MEIO AMBIENTE;VENTO	240	1	159350	0,47
314	390	15924017-1	3	2026	15836	GPR 0108	GPR	1	3	07/03/2026 08:47	07/03/2026 13:33	INTERNA;NAO PROGRAMADA;MEIO AMBIENTE;VENTO	13800	108	67378	513,21
315	390	15924035-1	3	2026	12857	BSI 0112	BSI	1	3	06/03/2026 18:26	07/03/2026 13:08	INTERNA;NAO PROGRAMADA;MEIO AMBIENTE;VENTO	13800	116	87685	496,38
316	390	15924047-1	3	2026	12911	GIU 0111	GIU	1	3	07/03/2026 08:56	07/03/2026 14:36	INTERNA;NAO PROGRAMADA;MEIO AMBIENTE;VENTO	240	1	26347	5,67
317	390	15924066-1	3	2026	12982	TMR 0104	TMR	1	3	07/03/2026 08:59	07/03/2026 15:35	INTERNA;NAO PROGRAMADA;MEIO AMBIENTE;ARVORE OU VEGETACAO	13800	385	52186	2538,65
318	390	15924100-1	3	2026	12915	HIP 0103	HIP	1	3	07/03/2026 09:11	07/03/2026 10:42	INTERNA;NAO PROGRAMADA;MEIO AMBIENTE;ARVORE OU VEGETACAO	13800	1	25216	1,51
319	390	15924104-1	3	2026	12837	ANB 0106	ANB	1	3	07/03/2026 09:10	07/03/2026 14:17	INTERNA;NAO PROGRAMADA;MEIO AMBIENTE;ARVORE OU VEGETACAO	240	2	47958	2,00
320	390	15924122-1	3	2026	16598	CAC 2302	CAC	1	3	07/03/2026 09:15	07/03/2026 12:09	INTERNA;NAO PROGRAMADA;MEIO AMBIENTE;ARVORE OU VEGETACAO	240	1	29130	2,91
321	390	15924126-1	3	2026	16581	JAN 0114	JAN	1	3	07/03/2026 09:13	07/03/2026 10:27	INTERNA;NAO PROGRAMADA;MEIO AMBIENTE;ARVORE OU VEGETACAO	13800	3	81721	3,69
322	390	15924133-1	3	2026	15833	ITN 0111	ITN	1	3	07/03/2026 09:16	07/03/2026 11:01	INTERNA;NAO PROGRAMADA;MEIO AMBIENTE;VENTO	240	1	101670	0,35

323	390	15924152-1	3	2026	12960	PRI 0107	PRI	1	3	07/03/2026 09:20	07/03/2026 11:50	INTERNA;NAO PROGRAMADA;MEIO AMBIENTE;VENTO	240	2	78663	4,98
324	390	15924159-1	3	2026	16593	VAR 0114	VAR	1	3	07/03/2026 09:21	07/03/2026 12:47	INTERNA;NAO PROGRAMADA;MEIO AMBIENTE;VENTO	240	3	106974	10,27
325	390	15924172-1	3	2026	15834	ITP 0104	ITP	1	3	07/03/2026 09:25	07/03/2026 13:15	INTERNA;NAO PROGRAMADA;MEIO AMBIENTE;ARVORE OU VEGETACAO	240	1	64929	3,83
326	390	15924173-1	3	2026	12982	TMR 0107	TMR	1	3	07/03/2026 09:25	08/03/2026 09:13	INTERNA;NAO PROGRAMADA;MEIO AMBIENTE;ARVORE OU VEGETACAO	13800	4	52186	95,18
327	390	15924179-1	3	2026	16595	ALP 0111	ALP	1	3	07/03/2026 09:26	07/03/2026 12:36	INTERNA;NAO PROGRAMADA;MEIO AMBIENTE;ARVORE OU VEGETACAO	13800	344	40439	571,42
328	390	15924200-1	3	2026	16598	CAC 2302	CAC	1	3	07/03/2026 09:31	07/03/2026 11:38	INTERNA;NAO PROGRAMADA;MEIO AMBIENTE;ARVORE OU VEGETACAO	23000	113	29130	239,59
329	390	15924203-1	3	2026	15832	LIM 0103	LIM	1	3	07/03/2026 09:32	07/03/2026 17:38	INTERNA;NAO PROGRAMADA;MEIO AMBIENTE;ARVORE OU VEGETACAO	13800	209	66547	1693,98
330	390	15924207-1	3	2026	12934	MAT 0106	MAT	1	3	07/03/2026 09:32	07/03/2026 10:21	INTERNA;NAO PROGRAMADA;MEIO AMBIENTE;VENTO	240	3	139573	2,45
331	390	15924213-1	3	2026	15836	GPR 0105	GPR	1	3	07/03/2026 09:34	07/03/2026 14:11	INTERNA;NAO PROGRAMADA;MEIO AMBIENTE;VENTO	13800	78	67378	359,45
332	390	15924225-1	3	2026	12928	JUQ 0107	JUQ	1	3	07/03/2026 09:36	07/03/2026 16:11	INTERNA;NAO PROGRAMADA;MEIO AMBIENTE;ARVORE OU VEGETACAO	240	1	19775	6,57
333	390	15924226-1	3	2026	12950	OSA 0109	OSA	1	3	07/03/2026 09:37	07/03/2026 12:03	INTERNA;NAO PROGRAMADA;MEIO AMBIENTE;ARVORE OU VEGETACAO	13800	416	54331	1012,73
334	390	15924245-1	3	2026	12950	OSA 0104	OSA	1	3	07/03/2026 09:40	07/03/2026 11:20	INTERNA;NAO PROGRAMADA;MEIO AMBIENTE;ARVORE OU VEGETACAO	13800	2087	54331	3478,91
335	390	15924262-1	3	2026	12928	JUQ 0107	JUQ	1	3	07/03/2026 09:44	07/03/2026 13:40	INTERNA;NAO PROGRAMADA;MEIO AMBIENTE;ARVORE OU VEGETACAO	240	1	19775	3,93
336	390	15924290-1	3	2026	12900	CUP 0113	CUP	1	3	07/03/2026 09:49	07/03/2026 12:01	INTERNA;NAO PROGRAMADA;MEIO AMBIENTE;VENTO	240	1	109424	2,19
337	390	15924308-1	3	2026	12952	PRE 0104	PRE	1	3	07/03/2026 09:52	07/03/2026 12:20	INTERNA;NAO PROGRAMADA;MEIO AMBIENTE;DESCARGA ATMOSFERICA	13800	1	39485	2,46
338	390	15924310-1	3	2026	12927	JOR 0104	JOR	1	3	07/03/2026 09:52	07/03/2026 15:50	INTERNA;NAO PROGRAMADA;MEIO AMBIENTE;ARVORE OU VEGETACAO	13800	4	17687	23,84
339	390	15924333-1	3	2026	15827	MAZ 0110	MAZ	1	3	07/03/2026 09:57	07/03/2026 11:03	INTERNA;NAO PROGRAMADA;MEIO AMBIENTE;VENTO	240	2	153894	2,20
340	390	15924334-1	3	2026	16587	PAR 0108	PAR	1	3	07/03/2026 09:57	07/03/2026 14:15	INTERNA;NAO PROGRAMADA;MEIO AMBIENTE;VENTO	13800	630	28493	2706,90
341	390	15924343-1	3	2026	16603	ROS 0103	ROS	1	3	07/03/2026 09:59	07/03/2026 12:32	INTERNA;NAO PROGRAMADA;MEIO AMBIENTE;ARVORE OU VEGETACAO	13800	44	40214	112,44
342	390	15924348-1	3	2026	16580	ASE 0103	ASE	1	3	07/03/2026 10:00	07/03/2026 12:45	INTERNA;NAO PROGRAMADA;MEIO AMBIENTE;ARVORE OU VEGETACAO	13800	92	74314	254,28
343	390	15924376-1	3	2026	15818	VFO 0106	VFO	1	3	07/03/2026 10:05	07/03/2026 11:43	INTERNA;NAO PROGRAMADA;MEIO AMBIENTE;ARVORE OU VEGETACAO	240	1	72894	1,62
344	390	15924379-1	3	2026	15829	MPA 0106	MPA	1	3	07/03/2026 10:06	07/03/2026 11:51	INTERNA;NAO PROGRAMADA;MEIO AMBIENTE;VENTO	240	1	80451	1,75
345	390	15924390-1	3	2026	15829	MPA 0110	MPA	1	3	07/03/2026 10:08	07/03/2026 13:52	INTERNA;NAO PROGRAMADA;MEIO AMBIENTE;ARVORE OU VEGETACAO	13800	206	80451	769,30
346	390	15924402-1	3	2026	12952	PRE 0103	PRE	1	3	07/03/2026 10:10	07/03/2026 14:57	INTERNA;NAO PROGRAMADA;MEIO AMBIENTE;DESCARGA ATMOSFERICA	13800	2	39485	8,06
347	390	15924424-1	3	2026	12862	BUT 0107	BUT	1	3	07/03/2026 10:13	07/03/2026 13:57	INTERNA;NAO PROGRAMADA;MEIO AMBIENTE;ARVORE OU VEGETACAO	240	1	32327	3,73

348	390	15924436-1	3	2026	16572	BRU 0112	BRU	1	3	07/03/2026 10:14	07/03/2026 14:00	INTERNA;NAO PROGRAMADA;MEIO AMBIENTE;ARVORE OU VEGETACAO	13800	1	56873	3,77
349	390	15924460-1	3	2026	16580	ASE 0102	ASE	1	3	07/03/2026 10:18	07/03/2026 14:35	INTERNA;NAO PROGRAMADA;MEIO AMBIENTE;ARVORE OU VEGETACAO	13800	16	74314	68,31
350	390	15924481-1	3	2026	15833	ITN 0111	ITN	1	3	07/03/2026 10:22	07/03/2026 11:22	INTERNA;NAO PROGRAMADA;MEIO AMBIENTE;VENTO	240	3	101670	3,01
351	390	15924494-1	3	2026	12830	AME 0108	AME	1	3	07/03/2026 10:26	07/03/2026 11:47	INTERNA;NAO PROGRAMADA;MEIO AMBIENTE;VENTO	240	2	64090	1,28
352	390	15924497-1	3	2026	12823	SOC 0103	SOC	1	3	07/03/2026 10:26	07/03/2026 12:22	INTERNA;NAO PROGRAMADA;MEIO AMBIENTE;VENTO	13800	1419	40520	2746,41
353	390	15924517-1	3	2026	12821	ABR 0103	ABR	1	3	07/03/2026 10:29	07/03/2026 14:05	INTERNA;NAO PROGRAMADA;MEIO AMBIENTE;VENTO	240	1	15531	3,60
354	390	15924532-1	3	2026	15836	GPR 0105	GPR	1	3	07/03/2026 10:32	07/03/2026 13:28	INTERNA;NAO PROGRAMADA;MEIO AMBIENTE;ARVORE OU VEGETACAO	13800	29	67378	85,16
355	390	15924546-1	3	2026	12915	HIP 0103	HIP	1	3	07/03/2026 10:34	07/03/2026 13:33	INTERNA;NAO PROGRAMADA;MEIO AMBIENTE;ARVORE OU VEGETACAO	13800	2	25216	5,93
356	390	15924552-1	3	2026	12976	SIL 0102	SIL	1	3	07/03/2026 10:36	07/03/2026 12:33	INTERNA;NAO PROGRAMADA;MEIO AMBIENTE;ARVORE OU VEGETACAO	240	1	52156	1,94
357	390	15924563-1	3	2026	16594	VME 0105	VME	1	3	07/03/2026 10:38	07/03/2026 14:33	INTERNA;NAO PROGRAMADA;MEIO AMBIENTE;VENTO	240	2	93686	7,82
358	390	15924594-1	3	2026	12964	REM 0104	REM	1	3	07/03/2026 10:45	07/03/2026 13:51	INTERNA;NAO PROGRAMADA;MEIO AMBIENTE;VENTO	13800	1	52781	3,11
359	390	15924596-1	3	2026	15836	GPR 0107	GPR	1	3	07/03/2026 10:45	07/03/2026 14:17	INTERNA;NAO PROGRAMADA;MEIO AMBIENTE;ARVORE OU VEGETACAO	13800	26	67378	91,98
360	390	15924609-1	3	2026	16599	GVI 0108	GVI	1	3	07/03/2026 10:47	07/03/2026 14:35	INTERNA;NAO PROGRAMADA;MEIO AMBIENTE;ARVORE OU VEGETACAO	240	1	107329	3,80
361	390	15924653-1	3	2026	16601	PLA 0104	PLA	1	3	07/03/2026 10:56	07/03/2026 14:31	INTERNA;NAO PROGRAMADA;MEIO AMBIENTE;VENTO	240	1	20576	3,59
362	390	15924656-1	3	2026	12928	JUQ 0107	JUQ	1	3	07/03/2026 10:56	07/03/2026 22:10	INTERNA;NAO PROGRAMADA;MEIO AMBIENTE;DESCARGA ATMOSFERICA	240	11	19775	123,55
363	390	15924673-1	3	2026	15836	GPR 0104	GPR	1	3	07/03/2026 11:00	07/03/2026 13:29	INTERNA;NAO PROGRAMADA;MEIO AMBIENTE;ARVORE OU VEGETACAO	13800	80	67378	219,18
364	390	15924689-1	3	2026	15815	GER 0104	GER	1	3	07/03/2026 11:04	07/03/2026 15:51	INTERNA;NAO PROGRAMADA;MEIO AMBIENTE;ARVORE OU VEGETACAO	13800	42	56612	163,98
365	390	15924694-1	3	2026	12929	LAP 0106	LAP	1	3	07/03/2026 11:06	07/03/2026 12:17	INTERNA;NAO PROGRAMADA;MEIO AMBIENTE;ARVORE OU VEGETACAO	13800	768	37787	913,71
366	390	15924703-1	3	2026	15833	ITN 0102	ITN	1	3	07/03/2026 11:05	07/03/2026 13:14	INTERNA;NAO PROGRAMADA;MEIO AMBIENTE;VENTO	13800	188	101670	401,75
367	390	15924707-1	3	2026	15829	MPA 0110	MPA	1	3	07/03/2026 11:08	07/03/2026 12:36	INTERNA;NAO PROGRAMADA;MEIO AMBIENTE;VENTO	240	1	80451	1,46
368	390	15924712-1	3	2026	12895	COG 0103	COG	1	3	07/03/2026 11:09	07/03/2026 12:42	INTERNA;NAO PROGRAMADA;MEIO AMBIENTE;ARVORE OU VEGETACAO	240	1	58710	1,54
369	390	15924718-1	3	2026	12952	PRE 0108	PRE	1	3	07/03/2026 11:10	07/03/2026 20:50	INTERNA;NAO PROGRAMADA;MEIO AMBIENTE;ARVORE OU VEGETACAO	240	1	39485	13,85
370	390	15924725-1	3	2026	15833	ITN 0102	ITN	1	3	07/03/2026 11:12	07/03/2026 13:26	INTERNA;NAO PROGRAMADA;MEIO AMBIENTE;ARVORE OU VEGETACAO	240	1	101670	2,24
371	390	15924740-1	3	2026	12845	BAR 0102	BAR	1	3	07/03/2026 11:15	07/03/2026 13:12	INTERNA;NAO PROGRAMADA;MEIO AMBIENTE;VENTO	240	1	121426	1,94
372	390	15924743-1	3	2026	16571	ALV 0106	ALV	1	3	07/03/2026 11:16	07/03/2026 12:22	INTERNA;NAO PROGRAMADA;MEIO AMBIENTE;VENTO	240	1	78118	0,57

373	390	15924752-1	3	2026	16597	BAT 0106	BAT	1	3	07/03/2026 11:17	07/03/2026 21:31	INTERNA;NAO PROGRAMADA;MEIO AMBIENTE;ARVORE OU VEGETACAO	13800	572	32775	1589,05
374	390	15924776-1	3	2026	15829	MPA 0105	MPA	1	3	07/03/2026 11:21	07/03/2026 14:47	INTERNA;NAO PROGRAMADA;MEIO AMBIENTE;VENTO	240	178	80451	284,80
375	390	15924779-1	3	2026	15827	MAZ 0105	MAZ	1	3	07/03/2026 11:22	07/03/2026 18:25	INTERNA;NAO PROGRAMADA;MEIO AMBIENTE;ARVORE OU VEGETACAO	13800	10	153894	70,50
376	390	15924783-1	3	2026	15836	GPR 0104	GPR	1	3	07/03/2026 11:23	07/03/2026 15:25	INTERNA;NAO PROGRAMADA;MEIO AMBIENTE;ARVORE OU VEGETACAO	13800	16	67378	64,58
377	390	15924786-1	3	2026	12999	VTA 0106	VTA	1	3	07/03/2026 11:25	07/03/2026 15:36	INTERNA;NAO PROGRAMADA;MEIO AMBIENTE;VENTO	240	1	69523	4,18
378	390	15924800-1	3	2026	16587	PAR 0109	PAR	1	3	07/03/2026 11:27	07/03/2026 14:38	INTERNA;NAO PROGRAMADA;MEIO AMBIENTE;ARVORE OU VEGETACAO	13800	42	28493	133,41
379	390	15924801-1	3	2026	16571	ALV 0112	ALV	1	3	07/03/2026 11:28	07/03/2026 13:12	INTERNA;NAO PROGRAMADA;MEIO AMBIENTE;VENTO	240	2	78118	0,19
380	390	15924829-1	3	2026	15821	TAI 0106	TAI	1	3	07/03/2026 11:34	07/03/2026 15:23	INTERNA;NAO PROGRAMADA;MEIO AMBIENTE;VENTO	13800	109	97951	415,59
381	390	15924840-1	3	2026	12950	OSA 0104	OSA	1	3	07/03/2026 11:37	07/03/2026 13:59	INTERNA;NAO PROGRAMADA;MEIO AMBIENTE;VENTO	240	1	54331	2,38
382	390	15924846-1	3	2026	16588	PPU 0115	PPU	1	3	07/03/2026 11:38	07/03/2026 13:48	INTERNA;NAO PROGRAMADA;MEIO AMBIENTE;VENTO	13800	31	55652	47,09
383	390	15924855-1	3	2026	16583	MAU 0108	MAU	1	3	07/03/2026 11:41	07/03/2026 14:53	INTERNA;NAO PROGRAMADA;MEIO AMBIENTE;ARVORE OU VEGETACAO	240	4	90837	12,82
384	390	15924860-1	3	2026	12907	EGU 0104	EGU	1	3	07/03/2026 11:36	07/03/2026 14:32	INTERNA;NAO PROGRAMADA;MEIO AMBIENTE;VENTO	13800	103	21939	11,53
385	390	15924863-1	3	2026	12833	ANA 0111	ANA	1	3	07/03/2026 11:42	07/03/2026 19:08	INTERNA;NAO PROGRAMADA;MEIO AMBIENTE;ARVORE OU VEGETACAO	240	2	15130	14,87
386	390	15924877-1	3	2026	12895	COG 0104	COG	1	3	07/03/2026 11:45	07/03/2026 13:06	INTERNA;NAO PROGRAMADA;MEIO AMBIENTE;ARVORE OU VEGETACAO	240	1	58710	1,36
387	390	15924884-1	3	2026	15836	GPR 0104	GPR	1	3	07/03/2026 11:46	07/03/2026 14:39	INTERNA;NAO PROGRAMADA;MEIO AMBIENTE;ARVORE OU VEGETACAO	13800	70	67378	201,99
388	390	15924928-1	3	2026	12845	BAR 0113	BAR	1	3	07/03/2026 11:55	07/03/2026 14:30	INTERNA;NAO PROGRAMADA;MEIO AMBIENTE;VENTO	240	1	121426	2,59
389	390	15924938-1	3	2026	12960	PRI 0107	PRI	1	3	07/03/2026 11:51	07/03/2026 15:59	INTERNA;NAO PROGRAMADA;MEIO AMBIENTE;VENTO	13800	274	78663	1128,80
390	390	15924944-1	3	2026	12927	JOR 0105	JOR	1	3	07/03/2026 11:58	07/03/2026 13:14	INTERNA;NAO PROGRAMADA;MEIO AMBIENTE;ARVORE OU VEGETACAO	240	2	17687	2,53
391	390	15924948-1	3	2026	12853	BAL 0111	BAL	1	3	07/03/2026 09:19	07/03/2026 17:31	INTERNA;NAO PROGRAMADA;MEIO AMBIENTE;ARVORE OU VEGETACAO	240	1	73546	0,50
392	390	15924970-1	3	2026	12868	CAA 0109	CAA	1	3	07/03/2026 12:06	07/03/2026 14:49	INTERNA;NAO PROGRAMADA;MEIO AMBIENTE;ARVORE OU VEGETACAO	13800	25	60301	4,34
393	390	15924976-1	3	2026	16600	JAC 0102	JAC	1	3	07/03/2026 12:07	07/03/2026 18:30	INTERNA;NAO PROGRAMADA;MEIO AMBIENTE;ARVORE OU VEGETACAO	13800	14	65554	89,50
394	390	15924992-1	3	2026	12862	BUT 0109	BUT	1	3	07/03/2026 12:12	07/03/2026 13:50	INTERNA;NAO PROGRAMADA;MEIO AMBIENTE;ARVORE OU VEGETACAO	240	1	32327	1,62
395	390	15924995-1	3	2026	12960	PRI 0111	PRI	1	3	07/03/2026 12:13	07/03/2026 16:48	INTERNA;NAO PROGRAMADA;MEIO AMBIENTE;ARVORE OU VEGETACAO	240	2	78663	9,16
396	390	15925010-1	3	2026	16576	CPI 0110	CPI	1	3	07/03/2026 12:17	07/03/2026 16:20	INTERNA;NAO PROGRAMADA;MEIO AMBIENTE;VENTO	240	47	90121	190,57
397	390	15925022-1	3	2026	12845	BAR 0106	BAR	1	3	07/03/2026 12:19	07/03/2026 16:01	INTERNA;NAO PROGRAMADA;MEIO AMBIENTE;VENTO	13800	796	121426	2939,64

398	390	15925025-1	3	2026	12960	PRI 0106	PRI	1	3	07/03/2026 07:43	07/03/2026 13:51	INTERNA;NAO PROGRAMADA;MEIO AMBIENTE;VENTO	240	136	78663	623,57
399	390	15925045-1	3	2026	12954	PSD 0108	PSD	1	3	07/03/2026 12:24	07/03/2026 18:57	INTERNA;NAO PROGRAMADA;MEIO AMBIENTE;VENTO	13800	122	72356	799,81
400	390	15925060-1	3	2026	12900	CUP 0113	CUP	1	3	07/03/2026 12:31	07/03/2026 15:42	INTERNA;NAO PROGRAMADA;MEIO AMBIENTE;ARVORE OU VEGETACAO	13800	24	109424	76,51
401	390	15925081-1	3	2026	16576	CPI 0104	CPI	1	3	07/03/2026 12:35	07/03/2026 15:23	INTERNA;NAO PROGRAMADA;MEIO AMBIENTE;ARVORE OU VEGETACAO	13800	25	90121	69,78
402	390	15925091-1	3	2026	15835	ITA 0102	ITA	1	3	07/03/2026 12:36	07/03/2026 14:29	INTERNA;NAO PROGRAMADA;MEIO AMBIENTE;ARVORE OU VEGETACAO	13800	27	23878	50,70
403	390	15925092-1	3	2026	12883	CAT 0110	CAT	1	3	07/03/2026 12:36	07/03/2026 16:31	INTERNA;NAO PROGRAMADA;MEIO AMBIENTE;ARVORE OU VEGETACAO	13800	327	20904	1281,84
404	390	15925104-1	3	2026	12845	BAR 0110	BAR	1	3	07/03/2026 12:40	07/03/2026 16:19	INTERNA;NAO PROGRAMADA;MEIO AMBIENTE;VENTO	240	1	121426	3,66
405	390	15925106-1	3	2026	12830	AME 0104	AME	1	3	07/03/2026 12:40	07/03/2026 15:50	INTERNA;NAO PROGRAMADA;MEIO AMBIENTE;DESCARGA ATMOSFERICA	240	3	64090	9,49
406	390	15925123-1	3	2026	12930	LEO 0107	LEO	1	3	07/03/2026 12:45	07/03/2026 16:23	INTERNA;NAO PROGRAMADA;MEIO AMBIENTE;ARVORE OU VEGETACAO	240	1	38661	3,63
407	390	15925130-1	3	2026	16595	ALP 0102	ALP	1	3	07/03/2026 12:47	07/03/2026 13:39	INTERNA;NAO PROGRAMADA;MEIO AMBIENTE;VENTO	240	1	40439	0,86
408	390	15925139-1	3	2026	15837	EMB 0113	EMB	1	3	07/03/2026 12:50	07/03/2026 15:57	INTERNA;NAO PROGRAMADA;MEIO AMBIENTE;VENTO	240	1	159350	1,11
409	390	15925140-1	3	2026	15839	CTA 0106	CTA	1	3	07/03/2026 12:50	07/03/2026 17:19	INTERNA;NAO PROGRAMADA;MEIO AMBIENTE;ARVORE OU VEGETACAO	240	4	56413	17,91
410	390	15925144-1	3	2026	12968	RGR 0105	RGR	1	3	07/03/2026 12:51	07/03/2026 15:58	INTERNA;NAO PROGRAMADA;MEIO AMBIENTE;ARVORE OU VEGETACAO	13800	115	35126	358,38
411	390	15925148-1	3	2026	12982	PAR 0102	PAR	1	3	07/03/2026 12:51	07/03/2026 14:41	INTERNA;NAO PROGRAMADA;MEIO AMBIENTE;DESCARGA ATMOSFERICA	240	3	52186	5,50
412	390	15925163-1	3	2026	15837	EMB 0102	EMB	1	3	07/03/2026 12:53	07/03/2026 16:45	INTERNA;NAO PROGRAMADA;MEIO AMBIENTE;VENTO	240	4	159350	15,48
413	390	15925186-1	3	2026	12967	RBO 0107	RBO	1	3	07/03/2026 13:00	07/03/2026 16:15	INTERNA;NAO PROGRAMADA;MEIO AMBIENTE;VENTO	240	4	85153	13,05
414	390	15925212-1	3	2026	12948	NMU 0102	NMU	1	3	07/03/2026 13:07	07/03/2026 15:40	INTERNA;NAO PROGRAMADA;MEIO AMBIENTE;ARVORE OU VEGETACAO	13800	1184	16301	3027,09
415	390	15925231-1	3	2026	16599	GVI 0109	GVI	1	3	07/03/2026 13:07	07/03/2026 14:55	INTERNA;NAO PROGRAMADA;MEIO AMBIENTE;ARVORE OU VEGETACAO	13800	43	107329	77,32
416	390	15925251-1	3	2026	15827	MAZ 0105	MAZ	1	3	07/03/2026 13:17	07/03/2026 16:30	INTERNA;NAO PROGRAMADA;MEIO AMBIENTE;VENTO	13800	61	153894	196,59
417	390	15925252-1	3	2026	16577	CLE 0105	CLE	1	3	07/03/2026 13:18	07/03/2026 16:36	INTERNA;NAO PROGRAMADA;MEIO AMBIENTE;ARVORE OU VEGETACAO	240	1	29658	3,31
418	390	15925254-1	3	2026	15815	GER 0104	GER	1	3	07/03/2026 13:18	07/03/2026 21:28	INTERNA;NAO PROGRAMADA;MEIO AMBIENTE;VENTO	13800	242	56612	1976,00
419	390	15925260-1	3	2026	12960	PRI 0102	PRI	1	3	07/03/2026 13:19	07/03/2026 18:26	INTERNA;NAO PROGRAMADA;MEIO AMBIENTE;VENTO	13800	47	78663	240,00
420	390	15925267-1	3	2026	16594	VME 0108	VME	1	3	07/03/2026 13:22	07/03/2026 18:19	INTERNA;NAO PROGRAMADA;MEIO AMBIENTE;ARVORE OU VEGETACAO	240	3	93686	14,86
421	390	15925300-1	3	2026	12927	JOR 0104	JOR	1	3	07/03/2026 13:27	07/03/2026 14:20	INTERNA;NAO PROGRAMADA;MEIO AMBIENTE;ARVORE OU VEGETACAO	13800	9	17687	7,89
422	390	15925302-1	3	2026	16598	CAC 2302	CAC	1	3	07/03/2026 13:25	07/03/2026 16:38	INTERNA;NAO PROGRAMADA;MEIO AMBIENTE;ARVORE OU VEGETACAO	13800	143	29130	298,92

423	390	15925307-1	3	2026	12835	ANC 0110	ANC	1	3	07/03/2026 13:29	07/03/2026 16:07	INTERNA;NAO PROGRAMADA;MEIO AMBIENTE;ARVORE OU VEGETACAO	13800	46	51025	121,24
424	390	15925312-1	3	2026	12913	GUA 0109	GUA	1	3	07/03/2026 13:29	07/03/2026 20:25	INTERNA;NAO PROGRAMADA;MEIO AMBIENTE;VENTO	13800	302	28878	330,47
425	390	15925318-1	3	2026	12882	CTL 0109	CTL	1	3	07/03/2026 13:31	07/03/2026 16:35	INTERNA;NAO PROGRAMADA;MEIO AMBIENTE;VENTO	240	39	64611	119,54
426	390	15925344-1	3	2026	12997	VPR 0115	VPR	1	3	07/03/2026 13:41	07/03/2026 23:54	INTERNA;NAO PROGRAMADA;MEIO AMBIENTE;VENTO	240	3	80706	30,68
427	390	15925378-1	3	2026	15822	TSE 0104	TSE	1	3	07/03/2026 13:51	07/03/2026 16:26	INTERNA;NAO PROGRAMADA;MEIO AMBIENTE;VENTO	240	2	127190	5,17
428	390	15925385-1	3	2026	12966	RPI 0102	RPI	1	3	07/03/2026 13:53	07/03/2026 18:05	INTERNA;NAO PROGRAMADA;MEIO AMBIENTE;ARVORE OU VEGETACAO	240	5	70062	20,96
429	390	15925398-1	3	2026	12857	BSI 0109	BSI	1	3	07/03/2026 13:58	07/03/2026 17:27	INTERNA;NAO PROGRAMADA;MEIO AMBIENTE;ARVORE OU VEGETACAO	240	2	87685	6,95
430	390	15925411-1	3	2026	12957	PER 0107	PER	1	3	07/03/2026 14:04	07/03/2026 17:16	INTERNA;NAO PROGRAMADA;MEIO AMBIENTE;ARVORE OU VEGETACAO	13800	67	104620	215,24
431	390	15925412-1	3	2026	12968	RGR 0102	RGR	1	3	07/03/2026 14:04	07/03/2026 14:29	INTERNA;NAO PROGRAMADA;MEIO AMBIENTE;VENTO	240	1	35126	0,42
432	390	15925434-1	3	2026	12982	TMR 0108	TMR	1	3	07/03/2026 14:04	07/03/2026 16:00	INTERNA;NAO PROGRAMADA;MEIO AMBIENTE;ARVORE OU VEGETACAO	13800	1755	52186	3401,78
433	390	15925436-1	3	2026	16580	IVI 0103	IVI	1	3	07/03/2026 14:09	07/03/2026 17:38	INTERNA;NAO PROGRAMADA;MEIO AMBIENTE;ARVORE OU VEGETACAO	240	2	74314	6,98
434	390	15925446-1	3	2026	16592	VGR 2301	VGR	1	3	07/03/2026 14:12	08/03/2026 16:57	INTERNA;NAO PROGRAMADA;MEIO AMBIENTE;ARVORE OU VEGETACAO	240	1	21889	26,76
435	390	15925462-1	3	2026	12982	TMR 0108	TMR	1	3	07/03/2026 14:14	08/03/2026 10:54	INTERNA;NAO PROGRAMADA;MEIO AMBIENTE;ARVORE OU VEGETACAO	240	2	52186	41,33
436	390	15925465-1	3	2026	16579	GUM 0105	GUM	1	3	07/03/2026 14:14	07/03/2026 18:25	INTERNA;NAO PROGRAMADA;MEIO AMBIENTE;VENTO	240	1	84493	4,18
437	390	15925483-1	3	2026	13000	VIT 0107	VIT	1	3	07/03/2026 14:18	07/03/2026 17:32	INTERNA;NAO PROGRAMADA;MEIO AMBIENTE;VENTO	240	2	103645	6,46
438	390	15925488-1	3	2026	12947	NAC 0104	NAC	1	3	07/03/2026 14:20	08/03/2026 01:10	INTERNA;NAO PROGRAMADA;MEIO AMBIENTE;ARVORE OU VEGETACAO	13800	85	113542	921,16
439	390	15925519-1	3	2026	15837	EMB 0103	EMB	1	3	07/03/2026 14:30	07/03/2026 18:46	INTERNA;NAO PROGRAMADA;MEIO AMBIENTE;VENTO	240	2	159350	7,98
440	390	15925528-1	3	2026	12826	ABV 0107	ABV	1	3	07/03/2026 14:32	08/03/2026 10:48	INTERNA;NAO PROGRAMADA;MEIO AMBIENTE;VENTO	240	1	27089	20,28
441	390	15925534-1	3	2026	12911	GIU 0107	GIU	1	3	07/03/2026 14:33	07/03/2026 20:30	INTERNA;NAO PROGRAMADA;MEIO AMBIENTE;ARVORE OU VEGETACAO	13800	95	26347	564,06
442	390	15925559-1	3	2026	15824	ORA 0105	ORA	1	3	07/03/2026 14:31	07/03/2026 16:51	INTERNA;NAO PROGRAMADA;MEIO AMBIENTE;VENTO	13800	63	26257	146,77
443	390	15925567-1	3	2026	16580	ASE 0102	ASE	1	3	07/03/2026 14:40	07/03/2026 18:50	INTERNA;NAO PROGRAMADA;MEIO AMBIENTE;ARVORE OU VEGETACAO	13800	195	74314	481,24
444	390	15925572-1	3	2026	15829	MPA 0109	MPA	1	3	07/03/2026 14:42	07/03/2026 16:31	INTERNA;NAO PROGRAMADA;MEIO AMBIENTE;VENTO	13800	9457	80451	1808,82
445	390	15925574-1	3	2026	15821	TAI 0106	TAI	1	3	07/03/2026 14:42	07/03/2026 15:37	INTERNA;NAO PROGRAMADA;MEIO AMBIENTE;ARVORE OU VEGETACAO	13800	145	97951	132,35
446	390	15925581-1	3	2026	16605	SBC 0110	SBC	1	3	07/03/2026 14:44	07/03/2026 15:40	INTERNA;NAO PROGRAMADA;MEIO AMBIENTE;VENTO	13800	1	85431	0,94
447	390	15925602-1	3	2026	15826	MSA 0111	MSA	1	3	07/03/2026 13:52	07/03/2026 22:53	INTERNA;NAO PROGRAMADA;MEIO AMBIENTE;VENTO	13800	69	93093	621,46

448	390	15925623-1	3	2026	12954	PSD 0110	PSD	1	3	07/03/2026 14:55	08/03/2026 12:07	INTERNA;NAO PROGRAMADA;MEIO AMBIENTE;VENTO	240	2	72356	2,24
449	390	15925639-1	3	2026	12837	ANB 0103	ANB	1	3	07/03/2026 14:59	07/03/2026 21:47	INTERNA;NAO PROGRAMADA;MEIO AMBIENTE;ARVORE OU VEGETACAO	13800	1	47958	6,80
450	390	15925656-1	3	2026	12845	BAR 0106	BAR	1	3	07/03/2026 15:04	08/03/2026 08:37	INTERNA;NAO PROGRAMADA;MEIO AMBIENTE;VENTO	240	2	121426	35,09
451	390	15925685-1	3	2026	12892	COI 0107	COI	1	3	07/03/2026 15:13	08/03/2026 12:26	INTERNA;NAO PROGRAMADA;MEIO AMBIENTE;ARVORE OU VEGETACAO	240	1	28745	21,22
452	390	15925689-1	3	2026	16600	JAC 0104	JAC	1	3	07/03/2026 15:14	07/03/2026 21:41	INTERNA;NAO PROGRAMADA;MEIO AMBIENTE;ARVORE OU VEGETACAO	240	4	65554	25,81
453	390	15925701-1	3	2026	12868	CAA 0113	CAA	1	3	07/03/2026 15:19	07/03/2026 16:55	INTERNA;NAO PROGRAMADA;MEIO AMBIENTE;VENTO	240	2	60301	3,20
454	390	15925711-1	3	2026	12973	SND 0103	SND	1	3	07/03/2026 15:21	07/03/2026 18:24	INTERNA;NAO PROGRAMADA;MEIO AMBIENTE;ARVORE OU VEGETACAO	240	5	53326	15,22
455	390	15925754-1	3	2026	15834	ITP 0115	ITP	1	3	07/03/2026 15:35	07/03/2026 17:53	INTERNA;NAO PROGRAMADA;MEIO AMBIENTE;ARVORE OU VEGETACAO	13800	3	64929	6,89
456	390	15925758-1	3	2026	12929	LAP 0109	LAP	1	3	07/03/2026 15:36	08/03/2026 03:20	INTERNA;NAO PROGRAMADA;MEIO AMBIENTE;ARVORE OU VEGETACAO	13800	14	37787	164,32
457	390	15925784-1	3	2026	15817	ERM 0105	ERM	1	3	07/03/2026 15:45	08/03/2026 08:09	INTERNA;NAO PROGRAMADA;MEIO AMBIENTE;VENTO	240	1	93128	16,40
458	390	15925797-1	3	2026	12934	MAT 0110	MAT	1	3	07/03/2026 15:47	08/03/2026 08:58	INTERNA;NAO PROGRAMADA;MEIO AMBIENTE;VENTO	240	2	139573	0,24
459	390	15925814-1	3	2026	12843	BFU 0109	BFU	1	3	07/03/2026 15:51	07/03/2026 18:15	INTERNA;NAO PROGRAMADA;MEIO AMBIENTE;VENTO	13800	95	51970	228,26
460	390	15925823-1	3	2026	15833	ITN 0105	ITN	1	3	07/03/2026 15:51	07/03/2026 20:18	INTERNA;NAO PROGRAMADA;MEIO AMBIENTE;ARVORE OU VEGETACAO	13800	87	101670	385,75
461	390	15925829-1	3	2026	16589	SAC 0104	SAC	1	3	07/03/2026 15:54	07/03/2026 18:05	INTERNA;NAO PROGRAMADA;MEIO AMBIENTE;ARVORE OU VEGETACAO	13800	43	50430	94,23
462	390	15925830-1	3	2026	15833	ITN 0107	ITN	1	3	07/03/2026 15:54	07/03/2026 22:25	INTERNA;NAO PROGRAMADA;MEIO AMBIENTE;VENTO	13800	97	101670	631,82
463	390	15925838-1	3	2026	12845	BAR 0113	BAR	1	3	07/03/2026 15:56	07/03/2026 17:11	INTERNA;NAO PROGRAMADA;MEIO AMBIENTE;VENTO	13800	2251	121426	2803,12
464	390	15925841-1	3	2026	12887	CLA 0102	CLA	1	3	07/03/2026 15:57	08/03/2026 00:40	INTERNA;NAO PROGRAMADA;MEIO AMBIENTE;VENTO	13800	154	57112	1341,60
465	390	15925850-1	3	2026	12915	TTI 0112	TTI	1	3	07/03/2026 15:59	07/03/2026 18:03	INTERNA;NAO PROGRAMADA;MEIO AMBIENTE;ARVORE OU VEGETACAO	13800	1030	25216	2141,83
466	390	15925856-1	3	2026	15838	CON 0104	CON	1	3	07/03/2026 15:59	07/03/2026 17:34	INTERNA;NAO PROGRAMADA;MEIO AMBIENTE;ARVORE OU VEGETACAO	13800	3970	23229	2360,47
467	390	15925858-1	3	2026	12912	GNA 0110	GNA	1	3	07/03/2026 15:59	08/03/2026 05:44	INTERNA;NAO PROGRAMADA;MEIO AMBIENTE;VENTO	13800	16348	98593	24541,04
468	390	15925860-1	3	2026	12912	GNA 0101	GNA	1	3	07/03/2026 16:00	08/03/2026 12:18	INTERNA;NAO PROGRAMADA;MEIO AMBIENTE;VENTO	13800	104	98593	1133,55
469	390	15925868-1	3	2026	12991	VEM 0102	VEM	1	3	07/03/2026 16:02	07/03/2026 18:45	INTERNA;NAO PROGRAMADA;MEIO AMBIENTE;ARVORE OU VEGETACAO	13800	326	77858	869,18
470	390	15925869-1	3	2026	12912	GNA 0108	GNA	1	3	07/03/2026 16:02	08/03/2026 05:21	INTERNA;NAO PROGRAMADA;MEIO AMBIENTE;ARVORE OU VEGETACAO	13800	70	98593	932,56
471	390	15925871-1	3	2026	12997	VPR 0111	VPR	1	3	07/03/2026 16:02	08/03/2026 05:28	INTERNA;NAO PROGRAMADA;MEIO AMBIENTE;VENTO	240	1	80706	13,43
472	390	15925873-1	3	2026	12934	MAT 0114	MAT	1	3	07/03/2026 16:02	07/03/2026 19:33	INTERNA;NAO PROGRAMADA;MEIO AMBIENTE;VENTO	13800	10352	139573	21978,43

473	390	15925874-1	3	2026	12877	CRA 0103	CRA	1	3	07/03/2026 16:03	07/03/2026 22:12	INTERNA;NAO PROGRAMADA;MEIO AMBIENTE;VENTO	13800	486	91600	2989,98
474	390	15925878-1	3	2026	12845	BAR 0108	BAR	1	3	07/03/2026 16:03	07/03/2026 18:31	INTERNA;NAO PROGRAMADA;MEIO AMBIENTE;VENTO	13800	14829	121426	7945,76
475	390	15925879-1	3	2026	12912	GNA 0111	GNA	1	3	07/03/2026 16:03	08/03/2026 00:44	INTERNA;NAO PROGRAMADA;MEIO AMBIENTE;ARVORE OU VEGETACAO	13800	57	98593	494,25
476	390	15925886-1	3	2026	15818	VFO 0111	VFO	1	3	07/03/2026 16:04	07/03/2026 18:45	INTERNA;NAO PROGRAMADA;MEIO AMBIENTE;VENTO	13800	94	72894	251,29
477	390	15925887-1	3	2026	12913	GUA 0106	GUA	1	3	07/03/2026 15:58	07/03/2026 19:25	INTERNA;NAO PROGRAMADA;MEIO AMBIENTE;ARVORE OU VEGETACAO	13800	25	28878	85,97
478	390	15925895-1	3	2026	16582	JGL 0104	JGL	1	3	07/03/2026 16:05	07/03/2026 19:40	INTERNA;NAO PROGRAMADA;MEIO AMBIENTE;VENTO	13800	9	29957	14,94
479	390	15925896-1	3	2026	16605	SBC 0110	SBC	1	3	07/03/2026 16:05	07/03/2026 18:13	INTERNA;NAO PROGRAMADA;MEIO AMBIENTE;VENTO	13800	1	85431	2,13
480	390	15925902-1	3	2026	12956	PEN 0109	PEN	1	3	07/03/2026 16:06	07/03/2026 20:09	INTERNA;NAO PROGRAMADA;MEIO AMBIENTE;ARVORE OU VEGETACAO	13800	226	68505	913,61
481	390	15925903-1	3	2026	12947	NAC 0104	NAC	1	3	07/03/2026 14:51	08/03/2026 01:30	INTERNA;NAO PROGRAMADA;MEIO AMBIENTE;ARVORE OU VEGETACAO	13800	140	113542	1491,47
482	390	15925917-1	3	2026	12823	AGU 0110	AGU	1	3	07/03/2026 16:09	07/03/2026 20:55	INTERNA;NAO PROGRAMADA;MEIO AMBIENTE;ARVORE OU VEGETACAO	13800	35	40520	166,70
483	390	15925918-1	3	2026	12960	PRI 0111	PRI	1	3	07/03/2026 16:09	08/03/2026 14:39	INTERNA;NAO PROGRAMADA;MEIO AMBIENTE;VENTO	240	5	78663	112,54
484	390	15925920-1	3	2026	15817	ERM 0108	ERM	1	3	07/03/2026 16:09	07/03/2026 17:59	INTERNA;NAO PROGRAMADA;MEIO AMBIENTE;VENTO	13800	1768	93128	3254,59
485	390	15925927-1	3	2026	12845	BAR 0103	BAR	1	3	07/03/2026 16:10	08/03/2026 00:11	INTERNA;NAO PROGRAMADA;MEIO AMBIENTE;ARVORE OU VEGETACAO	13800	65	121426	521,53
486	390	15925929-1	3	2026	16604	VMA 0114	VMA	1	3	07/03/2026 16:10	07/03/2026 17:37	INTERNA;NAO PROGRAMADA;MEIO AMBIENTE;VENTO	13800	300	46208	436,58
487	390	15925939-1	3	2026	16579	GUM 0106	GUM	1	3	07/03/2026 16:11	07/03/2026 18:30	INTERNA;NAO PROGRAMADA;MEIO AMBIENTE;VENTO	13800	85	84493	196,80
488	390	15925940-1	3	2026	12968	RGR 0104	RGR	1	3	07/03/2026 16:12	08/03/2026 11:10	INTERNA;NAO PROGRAMADA;MEIO AMBIENTE;ARVORE OU VEGETACAO	13800	1546	35126	7350,37
489	390	15925963-1	3	2026	15817	ERM 0103	ERM	1	3	07/03/2026 16:15	07/03/2026 18:40	INTERNA;NAO PROGRAMADA;MEIO AMBIENTE;VENTO	13800	714	93128	1722,33
490	390	15925969-1	3	2026	12968	RGR 0105	RGR	1	3	07/03/2026 16:15	07/03/2026 21:08	INTERNA;NAO PROGRAMADA;MEIO AMBIENTE;ARVORE OU VEGETACAO	13800	123	35126	598,67
491	390	15925974-1	3	2026	12999	VTA 0107	VTA	1	3	07/03/2026 16:17	07/03/2026 18:38	INTERNA;NAO PROGRAMADA;MEIO AMBIENTE;ARVORE OU VEGETACAO	13800	530	69523	1249,92
492	390	15926002-1	3	2026	12983	TIR 0106	TIR	1	3	07/03/2026 16:20	08/03/2026 02:25	INTERNA;NAO PROGRAMADA;MEIO AMBIENTE;VENTO	13800	297	125807	2994,42
493	390	15926006-1	3	2026	12969	SAB 0113	SAB	1	3	07/03/2026 16:19	07/03/2026 20:05	INTERNA;NAO PROGRAMADA;MEIO AMBIENTE;ARVORE OU VEGETACAO	13800	1533	39127	1822,00
494	390	15926008-1	3	2026	12845	BAR 0102	BAR	1	3	07/03/2026 16:21	08/03/2026 08:43	INTERNA;NAO PROGRAMADA;MEIO AMBIENTE;ARVORE OU VEGETACAO	240	1	121426	16,38
495	390	15926009-1	3	2026	16585	MBE 0104	MBE	1	3	07/03/2026 16:21	08/03/2026 00:08	INTERNA;NAO PROGRAMADA;MEIO AMBIENTE;ARVORE OU VEGETACAO	13800	659	110544	5136,36
496	390	15926011-1	3	2026	12954	PSD 0106	PSD	1	3	07/03/2026 16:21	07/03/2026 20:51	INTERNA;NAO PROGRAMADA;MEIO AMBIENTE;ARVORE OU VEGETACAO	13800	281	72356	1261,85
497	390	15926012-1	3	2026	16595	PAR 0108	PAR	1	3	07/03/2026 16:21	07/03/2026 23:24	INTERNA;NAO PROGRAMADA;MEIO AMBIENTE;VENTO	13800	375	40439	2644,58

498	390	15926016-1	3	2026	15827	MAZ 0105	MAZ	1	3	07/03/2026 16:22	07/03/2026 22:00	INTERNA;NAO PROGRAMADA;MEIO AMBIENTE;ARVORE OU VEGETACAO	13800	20	153894	112,62
499	390	15926023-1	3	2026	12971	SMA 0108	SMA	1	3	07/03/2026 16:22	07/03/2026 18:57	INTERNA;NAO PROGRAMADA;MEIO AMBIENTE;VENTO	13800	5435	104239	14060,04
500	390	15926025-1	3	2026	15822	TSE 0112	TSE	1	3	07/03/2026 16:22	07/03/2026 18:22	INTERNA;NAO PROGRAMADA;MEIO AMBIENTE;VENTO	13800	482	127190	957,44
501	390	15926026-1	3	2026	16587	PAR 0106	PAR	1	3	07/03/2026 16:22	07/03/2026 20:32	INTERNA;NAO PROGRAMADA;MEIO AMBIENTE;VENTO	13800	5290	28493	4996,74
502	390	15926029-1	3	2026	16594	VME 0112	VME	1	3	07/03/2026 16:14	07/03/2026 19:20	INTERNA;NAO PROGRAMADA;MEIO AMBIENTE;VENTO	13800	37	93686	114,43
503	390	15926038-1	3	2026	16597	BAT 0103	BAT	1	3	07/03/2026 16:23	08/03/2026 03:50	INTERNA;NAO PROGRAMADA;MEIO AMBIENTE;VENTO	13800	824	32775	9427,16
504	390	15926040-1	3	2026	12826	ABV 0107	ABV	1	3	07/03/2026 16:23	08/03/2026 08:44	INTERNA;NAO PROGRAMADA;MEIO AMBIENTE;ARVORE OU VEGETACAO	240	13	27089	212,52
505	390	15926045-1	3	2026	16597	BAT 0105	BAT	1	3	07/03/2026 16:24	08/03/2026 00:11	INTERNA;NAO PROGRAMADA;MEIO AMBIENTE;ARVORE OU VEGETACAO	13800	288	32775	2241,76
506	390	15926047-1	3	2026	12922	ITR 0108	ITR	1	3	07/03/2026 16:24	07/03/2026 23:55	INTERNA;NAO PROGRAMADA;MEIO AMBIENTE;ARVORE OU VEGETACAO	240	1	103071	7,52
507	390	15926048-1	3	2026	12966	RPI 0107	RPI	1	3	07/03/2026 16:24	07/03/2026 21:40	INTERNA;NAO PROGRAMADA;MEIO AMBIENTE;VENTO	13800	588	70062	2213,90
508	390	15926052-1	3	2026	12991	VEM 0105	VEM	1	3	07/03/2026 16:20	07/03/2026 18:23	INTERNA;NAO PROGRAMADA;MEIO AMBIENTE;VENTO	13800	408	77858	858,01
509	390	15926058-1	3	2026	12930	LEO 0109	LEO	1	3	07/03/2026 16:25	07/03/2026 18:24	INTERNA;NAO PROGRAMADA;MEIO AMBIENTE;VENTO	13800	3570	38661	5578,97
510	390	15926059-1	3	2026	12966	RPI 0111	RPI	1	3	07/03/2026 16:25	07/03/2026 22:35	INTERNA;NAO PROGRAMADA;MEIO AMBIENTE;VENTO	13800	5808	70062	13807,05
511	390	15926061-1	3	2026	12983	TIR 0109	TIR	1	3	07/03/2026 16:25	07/03/2026 20:20	INTERNA;NAO PROGRAMADA;MEIO AMBIENTE;ARVORE OU VEGETACAO	13800	72	125807	281,06
512	390	15926082-1	3	2026	12967	RBO 0103	RBO	1	3	07/03/2026 16:27	07/03/2026 21:20	INTERNA;NAO PROGRAMADA;MEIO AMBIENTE;ARVORE OU VEGETACAO	13800	359	85153	1753,02
513	390	15926102-1	3	2026	12892	COI 0104	COI	1	3	07/03/2026 16:29	08/03/2026 02:32	INTERNA;NAO PROGRAMADA;MEIO AMBIENTE;VENTO	13800	23	28745	231,12
514	390	15926121-1	3	2026	16591	TUC 0102	TUC	1	3	07/03/2026 16:30	07/03/2026 19:16	INTERNA;NAO PROGRAMADA;MEIO AMBIENTE;VENTO	13800	837	52985	2320,82
515	390	15926122-1	3	2026	12968	RGR 0104	RGR	1	3	07/03/2026 16:30	08/03/2026 09:20	INTERNA;NAO PROGRAMADA;MEIO AMBIENTE;VENTO	240	2	35126	0,67
516	390	15926123-1	3	2026	16604	VMA 0113	VMA	1	3	07/03/2026 16:30	07/03/2026 18:04	INTERNA;NAO PROGRAMADA;MEIO AMBIENTE;VENTO	13800	3370	46208	2488,75
517	390	15926133-1	3	2026	12895	COG 0109	COG	1	3	07/03/2026 16:30	07/03/2026 17:45	INTERNA;NAO PROGRAMADA;MEIO AMBIENTE;VENTO	13800	1030	58710	1274,91
518	390	15926141-1	3	2026	12927	JOR 0104	JOR	1	3	07/03/2026 16:31	07/03/2026 21:50	INTERNA;NAO PROGRAMADA;MEIO AMBIENTE;ARVORE OU VEGETACAO	13800	28	17687	148,43
519	390	15926143-1	3	2026	15833	ITN 0105	ITN	1	3	07/03/2026 16:32	08/03/2026 04:43	INTERNA;NAO PROGRAMADA;MEIO AMBIENTE;VENTO	13800	107	101670	1304,27
520	390	15926145-1	3	2026	12845	BAR 0109	BAR	1	3	07/03/2026 16:32	08/03/2026 08:46	INTERNA;NAO PROGRAMADA;MEIO AMBIENTE;VENTO	240	1	121426	16,24
521	390	15926152-1	3	2026	15839	CTA 0109	CTA	1	3	07/03/2026 16:32	08/03/2026 05:20	INTERNA;NAO PROGRAMADA;MEIO AMBIENTE;ARVORE OU VEGETACAO	13800	833	56413	3519,49
522	390	15926156-1	3	2026	12966	RPI 0107	RPI	1	3	07/03/2026 16:32	07/03/2026 18:31	INTERNA;NAO PROGRAMADA;MEIO AMBIENTE;ARVORE OU VEGETACAO	13800	121	70062	238,91

523	390	15926158-1	3	2026	12973	SND 0104	SND	1	3	07/03/2026 16:32	07/03/2026 21:45	INTERNA;NAO PROGRAMADA;MEIO AMBIENTE;ARVORE OU VEGETACAO	13800	10	53326	52,01
524	390	15926161-1	3	2026	12969	SAB 0108	SAB	1	3	07/03/2026 16:33	07/03/2026 20:39	INTERNA;NAO PROGRAMADA;MEIO AMBIENTE;VENTO	13800	1	39127	4,10
525	390	15926175-1	3	2026	15813	JKU 0110	JKU	1	3	07/03/2026 16:33	07/03/2026 19:59	INTERNA;NAO PROGRAMADA;MEIO AMBIENTE;VENTO	13800	1490	26054	1221,06
526	390	15926178-1	3	2026	15821	TAI 0108	TAI	1	3	07/03/2026 16:33	07/03/2026 17:53	INTERNA;NAO PROGRAMADA;MEIO AMBIENTE;VENTO	240	1	97951	1,32
527	390	15926206-1	3	2026	16581	JAN 0110	JAN	1	3	07/03/2026 16:35	07/03/2026 18:28	INTERNA;NAO PROGRAMADA;MEIO AMBIENTE;VENTO	13800	1806	81721	1569,35
528	390	15926211-1	3	2026	12982	TMR 0108	TMR	1	3	07/03/2026 16:35	07/03/2026 20:00	INTERNA;NAO PROGRAMADA;MEIO AMBIENTE;VENTO	13800	1755	52186	5998,69
529	390	15926212-1	3	2026	12928	JUQ 0107	JUQ	1	3	07/03/2026 16:35	08/03/2026 10:38	INTERNA;NAO PROGRAMADA;MEIO AMBIENTE;ARVORE OU VEGETACAO	13800	6	19775	108,22
530	390	15926214-1	3	2026	12883	CAT 0105	CAT	1	3	07/03/2026 16:35	08/03/2026 03:59	INTERNA;NAO PROGRAMADA;MEIO AMBIENTE;ARVORE OU VEGETACAO	240	1	20904	9,97
531	390	15926221-1	3	2026	12987	UTI 0103	UTI	1	3	07/03/2026 16:36	08/03/2026 02:00	INTERNA;NAO PROGRAMADA;MEIO AMBIENTE;VENTO	13800	361	69404	3396,11
532	390	15926244-1	3	2026	16572	BRU 0103	BRU	1	3	07/03/2026 16:37	07/03/2026 19:29	INTERNA;NAO PROGRAMADA;MEIO AMBIENTE;ARVORE OU VEGETACAO	13800	80	56873	229,07
533	390	15926249-1	3	2026	12895	COG 0103	COG	1	3	07/03/2026 16:37	07/03/2026 20:10	INTERNA;NAO PROGRAMADA;MEIO AMBIENTE;VENTO	13800	59	58710	208,68
534	390	15926259-1	3	2026	12882	CTL 0107	CTL	1	3	07/03/2026 16:38	08/03/2026 07:22	INTERNA;NAO PROGRAMADA;MEIO AMBIENTE;VENTO	240	1	64611	14,74
535	390	15926261-1	3	2026	16599	GVI 0107	GVI	1	3	07/03/2026 16:38	07/03/2026 19:15	INTERNA;NAO PROGRAMADA;MEIO AMBIENTE;ARVORE OU VEGETACAO	13800	245	107329	639,25
536	390	15926285-1	3	2026	12853	BAL 0114	BAL	1	3	07/03/2026 16:40	07/03/2026 20:40	INTERNA;NAO PROGRAMADA;MEIO AMBIENTE;ARVORE OU VEGETACAO	13800	150	73546	599,17
537	390	15926309-1	3	2026	15836	GPR 0102	GPR	1	3	07/03/2026 16:41	08/03/2026 06:52	INTERNA;NAO PROGRAMADA;MEIO AMBIENTE;ARVORE OU VEGETACAO	13800	3098	67378	2322,35
538	390	15926329-1	3	2026	15838	CON 0102	CON	1	3	07/03/2026 16:43	07/03/2026 23:29	INTERNA;NAO PROGRAMADA;MEIO AMBIENTE;VENTO	13800	31	23229	209,80
539	390	15926332-1	3	2026	12892	COI 0105	COI	1	3	07/03/2026 16:43	07/03/2026 21:27	INTERNA;NAO PROGRAMADA;MEIO AMBIENTE;ARVORE OU VEGETACAO	13800	309	28745	1464,49
540	390	15926339-1	3	2026	15822	TSE 0108	TSE	1	3	07/03/2026 16:44	08/03/2026 04:05	INTERNA;NAO PROGRAMADA;MEIO AMBIENTE;ARVORE OU VEGETACAO	13800	84	127190	953,98
541	390	15926340-1	3	2026	12826	ABV 0102	ABV	1	3	07/03/2026 16:44	07/03/2026 21:58	INTERNA;NAO PROGRAMADA;MEIO AMBIENTE;ARVORE OU VEGETACAO	13800	648	27089	3398,76
542	390	15926341-1	3	2026	15839	CTA 0110	CTA	1	3	07/03/2026 16:44	08/03/2026 21:12	INTERNA;NAO PROGRAMADA;MEIO AMBIENTE;ARVORE OU VEGETACAO	13800	7	56413	6,23
543	390	15926349-1	3	2026	12845	BAR 0109	BAR	1	3	07/03/2026 16:44	07/03/2026 19:51	INTERNA;NAO PROGRAMADA;MEIO AMBIENTE;VENTO	13800	241	121426	750,65
544	390	15926350-1	3	2026	16591	TUC 0103	TUC	1	3	07/03/2026 16:44	07/03/2026 19:30	INTERNA;NAO PROGRAMADA;MEIO AMBIENTE;VENTO	13800	168	52985	464,89
545	390	15926364-1	3	2026	16599	GVI 0109	GVI	1	3	07/03/2026 16:45	07/03/2026 20:50	INTERNA;NAO PROGRAMADA;MEIO AMBIENTE;ARVORE OU VEGETACAO	13800	18	107329	73,71
546	390	15926370-1	3	2026	15837	EMB 0108	EMB	1	3	07/03/2026 16:45	07/03/2026 17:58	INTERNA;NAO PROGRAMADA;MEIO AMBIENTE;ARVORE OU VEGETACAO	13800	21	159350	25,30
547	390	15926383-1	3	2026	16589	SAC 0108	SAC	1	3	07/03/2026 16:46	08/03/2026 08:38	INTERNA;NAO PROGRAMADA;MEIO AMBIENTE;VENTO	240	56	50430	8,06

548	390	15926386-1	3	2026	16603	ROS 0103	ROS	1	3	07/03/2026 16:46	07/03/2026 18:43	INTERNA;NAO PROGRAMADA;MEIO AMBIENTE;VENTO	13800	122	40214	236,14
549	390	15926391-1	3	2026	12912	GNA 0106	GNA	1	3	07/03/2026 16:47	07/03/2026 22:20	INTERNA;NAO PROGRAMADA;MEIO AMBIENTE;ARVORE OU VEGETACAO	13800	230	98593	1111,01
550	390	15926399-1	3	2026	12853	BAL 0104	BAL	1	3	07/03/2026 16:48	08/03/2026 00:02	INTERNA;NAO PROGRAMADA;MEIO AMBIENTE;ARVORE OU VEGETACAO	13800	146	73546	1055,62
551	390	15926409-1	3	2026	16594	BFU 0109	BFU	1	3	07/03/2026 16:48	07/03/2026 19:10	INTERNA;NAO PROGRAMADA;MEIO AMBIENTE;ARVORE OU VEGETACAO	13800	89	93686	210,02
552	390	15926414-1	3	2026	16578	COT 0116	COT	1	3	07/03/2026 16:49	08/03/2026 00:35	INTERNA;NAO PROGRAMADA;MEIO AMBIENTE;ARVORE OU VEGETACAO	13800	25	46506	194,08
553	390	15926418-1	3	2026	12964	CTL 0109	CTL	1	3	07/03/2026 16:49	08/03/2026 10:20	INTERNA;NAO PROGRAMADA;MEIO AMBIENTE;ARVORE OU VEGETACAO	13800	1	52781	17,52
554	390	15926424-1	3	2026	16593	VAR 0105	VAR	1	3	07/03/2026 16:50	08/03/2026 12:47	INTERNA;NAO PROGRAMADA;MEIO AMBIENTE;ARVORE OU VEGETACAO	13800	24	106974	19,29
555	390	15926440-1	3	2026	15818	VFO 0102	VFO	1	3	07/03/2026 16:51	07/03/2026 19:35	INTERNA;NAO PROGRAMADA;MEIO AMBIENTE;VENTO	13800	492	72894	1343,30
556	390	15926441-1	3	2026	15830	MAD 0106	MAD	1	3	07/03/2026 16:51	08/03/2026 08:10	INTERNA;NAO PROGRAMADA;MEIO AMBIENTE;ARVORE OU VEGETACAO	240	1	105681	15,32
557	390	15926446-1	3	2026	12880	TUC 0103	TUC	1	3	07/03/2026 16:35	07/03/2026 19:12	INTERNA;NAO PROGRAMADA;MEIO AMBIENTE;VENTO	13800	894	37337	2339,30
558	390	15926448-1	3	2026	15828	MOC 0111	MOC	1	3	07/03/2026 16:51	07/03/2026 18:25	INTERNA;NAO PROGRAMADA;MEIO AMBIENTE;VENTO	13800	1517	19539	2372,84
559	390	15926461-1	3	2026	12987	UTI 0104	UTI	1	3	07/03/2026 16:52	08/03/2026 08:45	INTERNA;NAO PROGRAMADA;MEIO AMBIENTE;ARVORE OU VEGETACAO	240	1	69404	15,88
560	390	15926470-1	3	2026	12853	BAL 0106	BAL	1	3	07/03/2026 16:52	07/03/2026 18:32	INTERNA;NAO PROGRAMADA;MEIO AMBIENTE;VENTO	13800	153	73546	252,96
561	390	15926472-1	3	2026	16599	GVI 0103	GVI	1	3	07/03/2026 16:52	08/03/2026 03:50	INTERNA;NAO PROGRAMADA;MEIO AMBIENTE;ARVORE OU VEGETACAO	13800	25	107329	273,83
562	390	15926489-1	3	2026	12966	RPI 0111	RPI	1	3	07/03/2026 16:53	08/03/2026 03:18	INTERNA;NAO PROGRAMADA;MEIO AMBIENTE;VENTO	13800	38	70062	395,96
563	390	15926502-1	3	2026	12993	VGU 0108	VGU	1	3	07/03/2026 16:54	08/03/2026 01:10	INTERNA;NAO PROGRAMADA;MEIO AMBIENTE;ARVORE OU VEGETACAO	13800	28	24726	231,43
564	390	15926508-1	3	2026	12857	BSI 0107	BSI	1	3	07/03/2026 16:54	08/03/2026 11:40	INTERNA;NAO PROGRAMADA;MEIO AMBIENTE;ARVORE OU VEGETACAO	240	136	87685	181,33
565	390	15926510-1	3	2026	15834	ITP 0111	ITP	1	3	07/03/2026 16:54	07/03/2026 22:00	INTERNA;NAO PROGRAMADA;MEIO AMBIENTE;VENTO	13800	26	64929	132,64
566	390	15926517-1	3	2026	12821	ABR 0103	ABR	1	3	07/03/2026 16:55	08/03/2026 12:01	INTERNA;NAO PROGRAMADA;MEIO AMBIENTE;ARVORE OU VEGETACAO	13800	12	15531	229,16
567	390	15926539-1	3	2026	12853	BAL 0105	BAL	1	3	07/03/2026 16:56	08/03/2026 19:34	INTERNA;NAO PROGRAMADA;MEIO AMBIENTE;ARVORE OU VEGETACAO	240	4	73546	106,54
568	390	15926541-1	3	2026	16597	BAT 0105	BAT	1	3	07/03/2026 16:27	07/03/2026 21:35	INTERNA;NAO PROGRAMADA;MEIO AMBIENTE;ARVORE OU VEGETACAO	13800	355	32775	879,91
569	390	15926552-1	3	2026	16595	ALP 0109	ALP	1	3	07/03/2026 16:57	07/03/2026 20:46	INTERNA;NAO PROGRAMADA;MEIO AMBIENTE;ARVORE OU VEGETACAO	13800	64	40439	244,76
570	390	15926565-1	3	2026	12857	BSI 0107	BSI	1	3	07/03/2026 16:54	07/03/2026 21:11	INTERNA;NAO PROGRAMADA;MEIO AMBIENTE;VENTO	13800	136	87685	103,47
571	390	15926569-1	3	2026	15815	GER 0107	GER	1	3	07/03/2026 16:57	07/03/2026 20:20	INTERNA;NAO PROGRAMADA;MEIO AMBIENTE;ARVORE OU VEGETACAO	13800	79	56612	266,54
572	390	15926614-1	3	2026	12971	SMA 0105	SMA	1	3	07/03/2026 16:59	07/03/2026 22:35	INTERNA;NAO PROGRAMADA;MEIO AMBIENTE;VENTO	13800	342	104239	1913,97

573	390	15926617-1	3	2026	16591	TUC 0106	TUC	1	3	07/03/2026 16:59	07/03/2026 22:05	INTERNA;NAO PROGRAMADA;MEIO AMBIENTE;ARVORE OU VEGETACAO	13800	215	52985	1096,56
574	390	15926628-1	3	2026	12991	VEM 0102	VEM	1	3	07/03/2026 16:59	08/03/2026 00:05	INTERNA;NAO PROGRAMADA;MEIO AMBIENTE;VENTO	13800	153	77858	1085,62
575	390	15926637-1	3	2026	16578	COT 0105	COT	1	3	07/03/2026 17:00	08/03/2026 04:17	INTERNA;NAO PROGRAMADA;MEIO AMBIENTE;ARVORE OU VEGETACAO	13800	25	46506	282,16
576	390	15926638-1	3	2026	12883	CAT 0114	CAT	1	3	07/03/2026 17:00	07/03/2026 19:10	INTERNA;NAO PROGRAMADA;MEIO AMBIENTE;VENTO	13800	47	20904	101,87
577	390	15926640-1	3	2026	15814	JAG 0102	JAG	1	3	07/03/2026 17:00	07/03/2026 19:02	INTERNA;NAO PROGRAMADA;MEIO AMBIENTE;VENTO	13800	1165	24198	2380,81
578	390	15926652-1	3	2026	15832	LIM 0103	LIM	1	3	07/03/2026 17:00	07/03/2026 21:30	INTERNA;NAO PROGRAMADA;MEIO AMBIENTE;ARVORE OU VEGETACAO	13800	73	66547	328,46
579	390	15926670-1	3	2026	12950	OSA 0107	OSA	1	3	07/03/2026 17:01	08/03/2026 09:41	INTERNA;NAO PROGRAMADA;MEIO AMBIENTE;VENTO	13800	54	54331	39,51
580	390	15926701-1	3	2026	16576	CPI 0109	CPI	1	3	07/03/2026 17:02	08/03/2026 04:01	INTERNA;NAO PROGRAMADA;MEIO AMBIENTE;ARVORE OU VEGETACAO	13800	74	90121	812,23
581	390	15926702-1	3	2026	16578	COT 0109	COT	1	3	07/03/2026 17:02	08/03/2026 19:10	INTERNA;NAO PROGRAMADA;MEIO AMBIENTE;ARVORE OU VEGETACAO	240	1	46506	0,84
582	390	15926704-1	3	2026	16594	VME 0105	VME	1	3	07/03/2026 17:02	07/03/2026 21:17	INTERNA;NAO PROGRAMADA;MEIO AMBIENTE;VENTO	13800	73	93686	309,91
583	390	15926707-1	3	2026	15829	MPA 0105	MPA	1	3	07/03/2026 17:03	08/03/2026 09:44	INTERNA;NAO PROGRAMADA;MEIO AMBIENTE;VENTO	240	1	80451	16,69
584	390	15926711-1	3	2026	16591	TUC 0102	TUC	1	3	07/03/2026 16:53	07/03/2026 20:19	INTERNA;NAO PROGRAMADA;MEIO AMBIENTE;ARVORE OU VEGETACAO	13800	2187	52985	5219,39
585	390	15926737-1	3	2026	15830	MAD 0110	MAD	1	3	07/03/2026 17:04	08/03/2026 09:42	INTERNA;NAO PROGRAMADA;MEIO AMBIENTE;VENTO	13800	16	105681	265,95
586	390	15926749-1	3	2026	16587	PAR 0104	PAR	1	3	07/03/2026 16:26	07/03/2026 18:16	INTERNA;NAO PROGRAMADA;MEIO AMBIENTE;VENTO	13800	976	28493	657,02
587	390	15926753-1	3	2026	12887	CLA 0112	CLA	1	3	07/03/2026 17:06	07/03/2026 20:55	INTERNA;NAO PROGRAMADA;MEIO AMBIENTE;ARVORE OU VEGETACAO	13800	412	57112	1572,35
588	390	15926758-1	3	2026	12928	JUQ 0107	JUQ	1	3	07/03/2026 17:06	07/03/2026 20:43	INTERNA;NAO PROGRAMADA;MEIO AMBIENTE;ARVORE OU VEGETACAO	13800	49	19775	177,41
589	390	15926759-1	3	2026	16598	CAC 2304	CAC	1	3	07/03/2026 17:06	07/03/2026 18:42	INTERNA;NAO PROGRAMADA;MEIO AMBIENTE;VENTO	23000	627	29130	998,32
590	390	15926761-1	3	2026	15834	ITP 0104	ITP	1	3	07/03/2026 17:06	07/03/2026 19:05	INTERNA;NAO PROGRAMADA;MEIO AMBIENTE;ARVORE OU VEGETACAO	13800	103	64929	204,25
591	390	15926772-1	3	2026	12958	PNH 0104	PNH	1	3	07/03/2026 17:07	07/03/2026 21:10	INTERNA;NAO PROGRAMADA;MEIO AMBIENTE;VENTO	13800	81	31031	327,69
592	390	15926780-1	3	2026	16591	TUC 0106	TUC	1	3	07/03/2026 17:04	07/03/2026 20:40	INTERNA;NAO PROGRAMADA;MEIO AMBIENTE;ARVORE OU VEGETACAO	13800	1527	52985	3410,11
593	390	15926787-1	3	2026	16598	CAC 2302	CAC	1	3	07/03/2026 17:08	07/03/2026 20:38	INTERNA;NAO PROGRAMADA;MEIO AMBIENTE;ARVORE OU VEGETACAO	23000	96	29130	337,39
594	390	15926794-1	3	2026	12960	PRI 0111	PRI	1	3	07/03/2026 17:08	07/03/2026 22:44	INTERNA;NAO PROGRAMADA;MEIO AMBIENTE;VENTO	13800	169	78663	944,24
595	390	15926797-1	3	2026	15830	MAD 0102	MAD	1	3	07/03/2026 17:08	07/03/2026 21:53	INTERNA;NAO PROGRAMADA;MEIO AMBIENTE;ARVORE OU VEGETACAO	13800	87	105681	413,56
596	390	15926843-1	3	2026	12868	CAA 0109	CAA	1	3	07/03/2026 17:11	08/03/2026 08:47	INTERNA;NAO PROGRAMADA;MEIO AMBIENTE;ARVORE OU VEGETACAO	240	1	60301	0,17
597	390	15926845-1	3	2026	15838	CON 0107	CON	1	3	07/03/2026 17:12	07/03/2026 20:29	INTERNA;NAO PROGRAMADA;MEIO AMBIENTE;ARVORE OU VEGETACAO	13800	205	23229	676,16

598	390	15926852-1	3	2026	12983	TIR 0104	TIR	1	3	07/03/2026 17:12	07/03/2026 20:59	INTERNA;NAO PROGRAMADA;MEIO AMBIENTE;VENTO	13800	3026	125807	7116,24
599	390	15926857-1	3	2026	12930	LEO 0110	LEO	1	3	07/03/2026 17:13	08/03/2026 00:55	INTERNA;NAO PROGRAMADA;MEIO AMBIENTE;VENTO	13800	28	38661	52,17
600	390	15926862-1	3	2026	13000	VIT 0104	VIT	1	3	07/03/2026 16:41	07/03/2026 18:39	INTERNA;NAO PROGRAMADA;MEIO AMBIENTE;ARVORE OU VEGETACAO	13800	121	103645	238,24
601	390	15926869-1	3	2026	13000	VIT 0107	VIT	1	3	07/03/2026 17:14	08/03/2026 08:57	INTERNA;NAO PROGRAMADA;MEIO AMBIENTE;VENTO	240	4	103645	1,44
602	390	15926881-1	3	2026	16597	BAT 0104	BAT	1	3	07/03/2026 17:14	08/03/2026 06:10	INTERNA;NAO PROGRAMADA;MEIO AMBIENTE;VENTO	13800	20	32775	258,47
603	390	15926891-1	3	2026	12857	BSI 0109	BSI	1	3	07/03/2026 17:15	08/03/2026 03:15	INTERNA;NAO PROGRAMADA;MEIO AMBIENTE;VENTO	13800	82	87685	820,80
604	390	15926908-1	3	2026	12952	PRE 0105	PRE	1	3	07/03/2026 17:16	08/03/2026 11:15	INTERNA;NAO PROGRAMADA;MEIO AMBIENTE;ARVORE OU VEGETACAO	13800	14	39485	251,72
605	390	15926910-1	3	2026	12835	ANC 0115	ANC	1	3	07/03/2026 16:50	07/03/2026 22:06	INTERNA;NAO PROGRAMADA;MEIO AMBIENTE;VENTO	13800	10120	51025	5131,75
606	390	15926937-1	3	2026	15834	ITP 0107	ITP	1	3	07/03/2026 17:18	07/03/2026 20:52	INTERNA;NAO PROGRAMADA;MEIO AMBIENTE;VENTO	13800	3305	64929	5237,30
607	390	15926945-1	3	2026	16586	MON 0113	MON	1	3	07/03/2026 17:19	08/03/2026 09:03	INTERNA;NAO PROGRAMADA;MEIO AMBIENTE;VENTO	13800	35	39620	39,47
608	390	15926948-1	3	2026	16592	VGR 2304	VGR	1	3	07/03/2026 17:20	07/03/2026 22:40	INTERNA;NAO PROGRAMADA;MEIO AMBIENTE;ARVORE OU VEGETACAO	23000	749	21889	3993,00
609	390	15926960-1	3	2026	12976	SIL 0110	SIL	1	3	07/03/2026 17:04	07/03/2026 20:33	INTERNA;NAO PROGRAMADA;MEIO AMBIENTE;VENTO	13800	1021	52156	3556,77
610	390	15926979-1	3	2026	12934	MAT 0110	MAT	1	3	07/03/2026 17:21	08/03/2026 09:30	INTERNA;NAO PROGRAMADA;MEIO AMBIENTE;VENTO	240	3	139573	48,43
611	390	15926988-1	3	2026	12874	CAP 0107	CAP	1	3	07/03/2026 17:22	08/03/2026 09:23	INTERNA;NAO PROGRAMADA;MEIO AMBIENTE;ARVORE OU VEGETACAO	13800	97	45930	1554,21
612	390	15926989-1	3	2026	16593	VAR 0105	VAR	1	3	07/03/2026 17:22	08/03/2026 10:50	INTERNA;NAO PROGRAMADA;MEIO AMBIENTE;ARVORE OU VEGETACAO	13800	3	106974	52,38
613	390	15926992-1	3	2026	16593	VAR 0102	VAR	1	3	07/03/2026 17:22	07/03/2026 19:51	INTERNA;NAO PROGRAMADA;MEIO AMBIENTE;VENTO	13800	363	106974	1288,45
614	390	15927006-1	3	2026	12956	PEN 0104	PEN	1	3	07/03/2026 17:23	07/03/2026 19:44	INTERNA;NAO PROGRAMADA;MEIO AMBIENTE;ARVORE OU VEGETACAO	13800	66	68505	154,92
615	390	15927016-1	3	2026	12966	RPI 0111	RPI	1	3	07/03/2026 17:24	08/03/2026 05:13	INTERNA;NAO PROGRAMADA;MEIO AMBIENTE;VENTO	13800	92	70062	1077,30
616	390	15927030-1	3	2026	16602	RTA 0102	RTA	1	3	07/03/2026 17:16	07/03/2026 19:50	INTERNA;NAO PROGRAMADA;MEIO AMBIENTE;VENTO	13800	381	14885	770,29
617	390	15927037-1	3	2026	12947	NAC 0113	NAC	1	3	07/03/2026 17:25	08/03/2026 08:48	INTERNA;NAO PROGRAMADA;MEIO AMBIENTE;VENTO	240	1	113542	15,38
618	390	15927045-1	3	2026	16591	TUC 0106	TUC	1	3	07/03/2026 17:26	08/03/2026 01:47	INTERNA;NAO PROGRAMADA;MEIO AMBIENTE;ARVORE OU VEGETACAO	13800	285	52985	2382,68
619	390	15927046-1	3	2026	12907	EGU 0105	EGU	1	3	07/03/2026 17:26	07/03/2026 22:19	INTERNA;NAO PROGRAMADA;MEIO AMBIENTE;VENTO	13800	82	21939	400,39
620	390	15927051-1	3	2026	12892	COI 0103	COI	1	3	07/03/2026 17:26	08/03/2026 00:29	INTERNA;NAO PROGRAMADA;MEIO AMBIENTE;VENTO	13800	46	28745	323,65
621	390	15927053-1	3	2026	15818	VFO 0102	VFO	1	3	07/03/2026 17:14	07/03/2026 19:55	INTERNA;NAO PROGRAMADA;MEIO AMBIENTE;VENTO	13800	81	72894	217,60
622	390	15927062-1	3	2026	12837	ANB 0106	ANB	1	3	07/03/2026 17:27	08/03/2026 10:23	INTERNA;NAO PROGRAMADA;MEIO AMBIENTE;VENTO	240	4	47958	67,71

623	390	15927067-1	3	2026	16571	ALV 0105	ALV	1	3	07/03/2026 17:27	08/03/2026 05:30	INTERNA;NAO PROGRAMADA;MEIO AMBIENTE;VENTO	13800	43	78118	518,17
624	390	15927069-1	3	2026	12892	COI 0107	COI	1	3	07/03/2026 17:27	07/03/2026 20:15	INTERNA;NAO PROGRAMADA;MEIO AMBIENTE;ARVORE OU VEGETACAO	13800	8	28745	22,27
625	390	15927083-1	3	2026	12957	PER 0112	PER	1	3	07/03/2026 17:29	07/03/2026 19:38	INTERNA;NAO PROGRAMADA;MEIO AMBIENTE;ARVORE OU VEGETACAO	13800	1895	104620	3916,33
626	390	15927084-1	3	2026	16571	ALV 0114	ALV	1	3	07/03/2026 17:29	08/03/2026 05:23	INTERNA;NAO PROGRAMADA;MEIO AMBIENTE;VENTO	13800	1534	78118	11507,25
627	390	15927092-1	3	2026	16590	TAM 0109	TAM	1	3	07/03/2026 17:30	07/03/2026 19:25	INTERNA;NAO PROGRAMADA;MEIO AMBIENTE;VENTO	13800	830	13123	1601,44
628	390	15927094-1	3	2026	12983	TIR 0109	TIR	1	3	07/03/2026 17:30	08/03/2026 08:18	INTERNA;NAO PROGRAMADA;MEIO AMBIENTE;VENTO	240	28	125807	414,70
629	390	15927118-1	3	2026	12868	CAA 0106	CAA	1	3	07/03/2026 17:31	07/03/2026 20:30	INTERNA;NAO PROGRAMADA;MEIO AMBIENTE;ARVORE OU VEGETACAO	13800	23	60301	68,67
630	390	15927119-1	3	2026	16603	REP 0105	REP	1	3	07/03/2026 17:13	07/03/2026 21:06	INTERNA;NAO PROGRAMADA;MEIO AMBIENTE;VENTO	13800	4661	40214	1451,38
631	390	15927122-1	3	2026	12952	PRE 0105	PRE	1	3	07/03/2026 17:31	08/03/2026 03:25	INTERNA;NAO PROGRAMADA;MEIO AMBIENTE;ARVORE OU VEGETACAO	13800	108	39485	1067,48
632	390	15927124-1	3	2026	16603	REP 0104	REP	1	3	07/03/2026 17:31	08/03/2026 01:33	INTERNA;NAO PROGRAMADA;MEIO AMBIENTE;VENTO	13800	153	40214	1228,63
633	390	15927136-1	3	2026	12934	MAT 0108	MAT	1	3	07/03/2026 17:32	08/03/2026 08:45	INTERNA;NAO PROGRAMADA;MEIO AMBIENTE;VENTO	240	1	139573	0,26
634	390	15927137-1	3	2026	16578	COT 0115	COT	1	3	07/03/2026 17:32	07/03/2026 20:51	INTERNA;NAO PROGRAMADA;MEIO AMBIENTE;ARVORE OU VEGETACAO	13800	28	46506	92,52
635	390	15927141-1	3	2026	15817	ERM 0105	ERM	1	3	07/03/2026 17:33	08/03/2026 08:46	INTERNA;NAO PROGRAMADA;MEIO AMBIENTE;VENTO	240	1	93128	15,22
636	390	15927153-1	3	2026	12968	RGR 0104	RGR	1	3	07/03/2026 17:34	08/03/2026 14:28	INTERNA;NAO PROGRAMADA;MEIO AMBIENTE;ARVORE OU VEGETACAO	13800	73	35126	1054,93
637	390	15927181-1	3	2026	16603	REP 0104	REP	1	3	07/03/2026 17:35	07/03/2026 21:30	INTERNA;NAO PROGRAMADA;MEIO AMBIENTE;ARVORE OU VEGETACAO	13800	131	40214	513,81
638	390	15927183-1	3	2026	16578	COT 0112	COT	1	3	07/03/2026 17:35	08/03/2026 14:02	INTERNA;NAO PROGRAMADA;MEIO AMBIENTE;ARVORE OU VEGETACAO	13800	566	46506	3046,84
639	390	15927188-1	3	2026	12952	PRE 0112	PRE	1	3	07/03/2026 17:35	07/03/2026 19:50	INTERNA;NAO PROGRAMADA;MEIO AMBIENTE;ARVORE OU VEGETACAO	13800	82	39485	183,54
640	390	15927189-1	3	2026	12960	PRI 0106	PRI	1	3	07/03/2026 17:31	08/03/2026 06:50	INTERNA;NAO PROGRAMADA;MEIO AMBIENTE;ARVORE OU VEGETACAO	13800	78	78663	1038,64
641	390	15927193-1	3	2026	12952	PRE 0102	PRE	1	3	07/03/2026 17:36	08/03/2026 03:29	INTERNA;NAO PROGRAMADA;MEIO AMBIENTE;ARVORE OU VEGETACAO	13800	15	39485	148,22
642	390	15927204-1	3	2026	12928	JUQ 0103	JUQ	1	3	07/03/2026 17:36	08/03/2026 04:00	INTERNA;NAO PROGRAMADA;MEIO AMBIENTE;ARVORE OU VEGETACAO	13800	1	19775	10,39
643	390	15927216-1	3	2026	16592	VGR 2304	VGR	1	3	07/03/2026 17:37	08/03/2026 05:55	INTERNA;NAO PROGRAMADA;MEIO AMBIENTE;ARVORE OU VEGETACAO	23000	208	21889	2560,71
644	390	15927237-1	3	2026	16605	SBC 0113	SBC	1	3	07/03/2026 17:38	08/03/2026 03:12	INTERNA;NAO PROGRAMADA;MEIO AMBIENTE;VENTO	13800	148	85431	1415,29
645	390	15927245-1	3	2026	12957	PER 0102	PER	1	3	07/03/2026 17:38	07/03/2026 22:09	INTERNA;NAO PROGRAMADA;MEIO AMBIENTE;ARVORE OU VEGETACAO	13800	60	104620	271,17
646	390	15927250-1	3	2026	12907	EGU 0102	EGU	1	3	07/03/2026 17:39	08/03/2026 10:25	INTERNA;NAO PROGRAMADA;MEIO AMBIENTE;ARVORE OU VEGETACAO	13800	67	21939	1122,90
647	390	15927255-1	3	2026	15822	TSE 0106	TSE	1	3	07/03/2026 17:39	08/03/2026 09:20	INTERNA;NAO PROGRAMADA;MEIO AMBIENTE;ARVORE OU VEGETACAO	240	1	127190	15,67

648	390	15927266-1	3	2026	12951	PAN 0110	PAN	1	3	07/03/2026 17:40	07/03/2026 19:43	INTERNA;NAO PROGRAMADA;MEIO AMBIENTE;VENTO	13800	1210	50620	2489,58
649	390	15927268-1	3	2026	16585	MBE 0107	MBE	1	3	07/03/2026 17:40	07/03/2026 20:05	INTERNA;NAO PROGRAMADA;MEIO AMBIENTE;VENTO	13800	403	110544	970,22
650	390	15927276-1	3	2026	12934	MAT 0104	MAT	1	3	07/03/2026 17:40	08/03/2026 12:09	INTERNA;NAO PROGRAMADA;MEIO AMBIENTE;VENTO	240	2	139573	36,95
651	390	15927285-1	3	2026	15834	ITP 0110	ITP	1	3	07/03/2026 16:58	08/03/2026 03:23	INTERNA;NAO PROGRAMADA;MEIO AMBIENTE;ARVORE OU VEGETACAO	13800	35	64929	364,49
652	390	15927287-1	3	2026	16591	TUC 0110	TUC	1	3	07/03/2026 17:41	08/03/2026 09:43	INTERNA;NAO PROGRAMADA;MEIO AMBIENTE;VENTO	240	1	52985	16,04
653	390	15927293-1	3	2026	16591	TUC 0102	TUC	1	3	07/03/2026 17:41	07/03/2026 19:18	INTERNA;NAO PROGRAMADA;MEIO AMBIENTE;ARVORE OU VEGETACAO	13800	78	52985	126,17
654	390	15927299-1	3	2026	16588	PPU 0115	PPU	1	3	07/03/2026 17:42	08/03/2026 02:31	INTERNA;NAO PROGRAMADA;MEIO AMBIENTE;ARVORE OU VEGETACAO	13800	22	55652	193,95
655	390	15927305-1	3	2026	15821	TAI 0102	TAI	1	3	07/03/2026 17:42	07/03/2026 22:40	INTERNA;NAO PROGRAMADA;MEIO AMBIENTE;ARVORE OU VEGETACAO	13800	230	97951	1141,18
656	390	15927318-1	3	2026	16603	REP 0104	REP	1	3	07/03/2026 17:43	07/03/2026 21:40	INTERNA;NAO PROGRAMADA;MEIO AMBIENTE;VENTO	13800	83	40214	326,74
657	390	15927344-1	3	2026	15834	ITP 0111	ITP	1	3	07/03/2026 17:44	07/03/2026 22:11	INTERNA;NAO PROGRAMADA;MEIO AMBIENTE;ARVORE OU VEGETACAO	13800	24	64929	106,58
658	390	15927348-1	3	2026	16593	VAR 0108	VAR	1	3	07/03/2026 17:45	07/03/2026 22:46	INTERNA;NAO PROGRAMADA;MEIO AMBIENTE;ARVORE OU VEGETACAO	13800	1105	106974	5478,34
659	390	15927350-1	3	2026	12952	PRE 0108	PRE	1	3	07/03/2026 17:45	08/03/2026 00:04	INTERNA;NAO PROGRAMADA;MEIO AMBIENTE;ARVORE OU VEGETACAO	13800	668	39485	4854,88
660	390	15927354-1	3	2026	12826	ABV 0102	ABV	1	3	07/03/2026 17:45	08/03/2026 11:25	INTERNA;NAO PROGRAMADA;MEIO AMBIENTE;VENTO	13800	3	27089	52,97
661	390	15927356-1	3	2026	16591	TUC 0106	TUC	1	3	07/03/2026 17:45	07/03/2026 20:40	INTERNA;NAO PROGRAMADA;MEIO AMBIENTE;ARVORE OU VEGETACAO	13800	34	52985	98,85
662	390	15927361-1	3	2026	12930	LEO 0108	LEO	1	3	07/03/2026 16:26	08/03/2026 00:27	INTERNA;NAO PROGRAMADA;MEIO AMBIENTE;VENTO	13800	131	38661	1050,15
663	390	15927366-1	3	2026	12913	GUA 0105	GUA	1	3	07/03/2026 17:46	08/03/2026 01:05	INTERNA;NAO PROGRAMADA;MEIO AMBIENTE;ARVORE OU VEGETACAO	240	1	28878	7,31
664	390	15927379-1	3	2026	12964	REM 0115	REM	1	3	07/03/2026 17:47	08/03/2026 02:29	INTERNA;NAO PROGRAMADA;MEIO AMBIENTE;ARVORE OU VEGETACAO	13800	155	52781	1348,28
665	390	15927388-1	3	2026	12958	PNH 0104	PNH	1	3	07/03/2026 17:48	07/03/2026 22:29	INTERNA;NAO PROGRAMADA;MEIO AMBIENTE;VENTO	13800	42	31031	196,70
666	390	15927403-1	3	2026	15842	BAV 0104	BAV	1	3	07/03/2026 17:49	08/03/2026 00:12	INTERNA;NAO PROGRAMADA;MEIO AMBIENTE;ARVORE OU VEGETACAO	13800	9	69480	57,47
667	390	15927404-1	3	2026	16591	TUC 0102	TUC	1	3	07/03/2026 17:49	08/03/2026 10:09	INTERNA;NAO PROGRAMADA;MEIO AMBIENTE;VENTO	240	1	52985	16,33
668	390	15927407-1	3	2026	12928	JUQ 0103	JUQ	1	3	07/03/2026 17:49	08/03/2026 07:58	INTERNA;NAO PROGRAMADA;MEIO AMBIENTE;DESCARGA ATMOSFERICA	13800	5	19775	70,74
669	390	15927408-1	3	2026	12926	JCI 0108	JCI	1	3	07/03/2026 17:49	08/03/2026 00:54	INTERNA;NAO PROGRAMADA;MEIO AMBIENTE;ARVORE OU VEGETACAO	13800	583	42526	4125,05
670	390	15927410-1	3	2026	12967	RBO 0105	RBO	1	3	07/03/2026 17:49	07/03/2026 21:35	INTERNA;NAO PROGRAMADA;MEIO AMBIENTE;ARVORE OU VEGETACAO	13800	305	85153	1145,44
671	390	15927416-1	3	2026	16603	ROS 0103	ROS	1	3	07/03/2026 17:41	07/03/2026 20:07	INTERNA;NAO PROGRAMADA;MEIO AMBIENTE;ARVORE OU VEGETACAO	13800	35	40214	84,82
672	390	15927435-1	3	2026	15834	ITP 0109	ITP	1	3	07/03/2026 17:51	08/03/2026 02:55	INTERNA;NAO PROGRAMADA;MEIO AMBIENTE;ARVORE OU VEGETACAO	13800	109	64929	987,57

673	390	15927460-1	3	2026	16587	BJU 0103	BJU	1	3	07/03/2026 17:53	08/03/2026 01:36	INTERNA;NAO PROGRAMADA;MEIO AMBIENTE;VENTO	13800	14	28493	108,00
674	390	15927471-1	3	2026	16580	IVI 0110	IVI	1	3	07/03/2026 17:54	07/03/2026 23:08	INTERNA;NAO PROGRAMADA;MEIO AMBIENTE;ARVORE OU VEGETACAO	13800	5	74314	26,11
675	390	15927492-1	3	2026	12928	JUQ 0103	JUQ	1	3	07/03/2026 17:55	08/03/2026 10:39	INTERNA;NAO PROGRAMADA;MEIO AMBIENTE;ARVORE OU VEGETACAO	13800	4	19775	66,94
676	390	15927512-1	3	2026	16579	GUM 0104	GUM	1	3	07/03/2026 17:57	09/03/2026 08:10	INTERNA;NAO PROGRAMADA;MEIO AMBIENTE;VENTO	240	4	84493	152,83
677	390	15927527-1	3	2026	12952	PRE 0103	PRE	1	3	07/03/2026 17:59	08/03/2026 01:30	INTERNA;NAO PROGRAMADA;MEIO AMBIENTE;ARVORE OU VEGETACAO	13800	4	39485	30,06
678	390	15927532-1	3	2026	16598	CAC 2302	CAC	1	3	07/03/2026 17:59	07/03/2026 19:41	INTERNA;NAO PROGRAMADA;MEIO AMBIENTE;VENTO	23000	876	29130	1483,26
679	390	15927540-1	3	2026	12968	RGR 0102	RGR	1	3	07/03/2026 18:00	08/03/2026 00:00	INTERNA;NAO PROGRAMADA;MEIO AMBIENTE;ARVORE OU VEGETACAO	13800	252	35126	530,88
680	390	15927547-1	3	2026	12913	GUA 0106	GUA	1	3	07/03/2026 18:00	08/03/2026 13:32	INTERNA;NAO PROGRAMADA;MEIO AMBIENTE;VENTO	13800	53	28878	94,90
681	390	15927563-1	3	2026	12983	TIR 0107	TIR	1	3	07/03/2026 18:01	07/03/2026 23:36	INTERNA;NAO PROGRAMADA;MEIO AMBIENTE;VENTO	13800	124	125807	690,40
682	390	15927596-1	3	2026	12968	RGR 0104	RGR	1	3	07/03/2026 17:42	08/03/2026 05:31	INTERNA;NAO PROGRAMADA;MEIO AMBIENTE;VENTO	13800	18	35126	212,41
683	390	15927597-1	3	2026	16595	ALP 0109	ALP	1	3	07/03/2026 18:04	08/03/2026 09:30	INTERNA;NAO PROGRAMADA;MEIO AMBIENTE;ARVORE OU VEGETACAO	13800	1	40439	15,42
684	390	15927603-1	3	2026	12895	COG 0110	COG	1	3	07/03/2026 18:05	08/03/2026 13:49	INTERNA;NAO PROGRAMADA;MEIO AMBIENTE;ARVORE OU VEGETACAO	240	2	58710	39,48
685	390	15927604-1	3	2026	12999	VTA 0104	VTA	1	3	07/03/2026 18:05	08/03/2026 11:42	INTERNA;NAO PROGRAMADA;MEIO AMBIENTE;VENTO	240	1	69523	1,42
686	390	15927605-1	3	2026	12823	SOC 0102	SOC	1	3	07/03/2026 18:05	07/03/2026 20:29	INTERNA;NAO PROGRAMADA;MEIO AMBIENTE;ARVORE OU VEGETACAO	13800	46	40520	110,59
687	390	15927609-1	3	2026	16598	CAC 2302	CAC	1	3	07/03/2026 18:05	07/03/2026 21:46	INTERNA;NAO PROGRAMADA;MEIO AMBIENTE;ARVORE OU VEGETACAO	23000	689	29130	2530,96
688	390	15927621-1	3	2026	12928	JUQ 0107	JUQ	1	3	07/03/2026 18:06	08/03/2026 09:41	INTERNA;NAO PROGRAMADA;MEIO AMBIENTE;ARVORE OU VEGETACAO	240	1	19775	15,58
689	390	15927640-1	3	2026	16578	COT 0114	COT	1	3	07/03/2026 18:08	08/03/2026 08:30	INTERNA;NAO PROGRAMADA;MEIO AMBIENTE;ARVORE OU VEGETACAO	13800	49	46506	704,23
690	390	15927642-1	3	2026	16577	CLE 0113	CLE	1	3	07/03/2026 18:08	07/03/2026 19:25	INTERNA;NAO PROGRAMADA;MEIO AMBIENTE;VENTO	13800	1	29658	1,29
691	390	15927647-1	3	2026	12877	CRA 0107	CRA	1	3	07/03/2026 18:09	08/03/2026 10:44	INTERNA;NAO PROGRAMADA;MEIO AMBIENTE;VENTO	13800	85	91600	43,35
692	390	15927650-1	3	2026	16599	GVI 0110	GVI	1	3	07/03/2026 18:09	07/03/2026 21:14	INTERNA;NAO PROGRAMADA;MEIO AMBIENTE;ARVORE OU VEGETACAO	13800	133	107329	409,20
693	390	15927677-1	3	2026	16578	COT 0111	COT	1	3	07/03/2026 18:12	08/03/2026 08:16	INTERNA;NAO PROGRAMADA;MEIO AMBIENTE;ARVORE OU VEGETACAO	13800	24	46506	337,49
694	390	15927688-1	3	2026	16587	PAR 0106	PAR	1	3	07/03/2026 18:13	07/03/2026 20:20	INTERNA;NAO PROGRAMADA;MEIO AMBIENTE;ARVORE OU VEGETACAO	13800	5117	28493	444,53
695	390	15927740-1	3	2026	15834	ITP 0103	ITP	1	3	07/03/2026 18:17	08/03/2026 00:52	INTERNA;NAO PROGRAMADA;MEIO AMBIENTE;VENTO	13800	7	64929	46,04
696	390	15927761-1	3	2026	17112	CAM 0107	CAM	1	3	07/03/2026 18:19	08/03/2026 12:20	INTERNA;NAO PROGRAMADA;MEIO AMBIENTE;ARVORE OU VEGETACAO	13800	37	54034	666,58
697	390	15927770-1	3	2026	12913	GUA 0104	GUA	1	3	07/03/2026 18:20	08/03/2026 07:35	INTERNA;NAO PROGRAMADA;MEIO AMBIENTE;ARVORE OU VEGETACAO	240	1	28878	13,25

698	390	15927796-1	3	2026	15822	TSE 0115	TSE	1	3	07/03/2026 18:22	08/03/2026 09:50	INTERNA;NAO PROGRAMADA;MEIO AMBIENTE;ARVORE OU VEGETACAO	240	1	127190	15,47
699	390	15927820-1	3	2026	12928	JUQ 0106	JUQ	1	3	07/03/2026 18:24	08/03/2026 11:47	INTERNA;NAO PROGRAMADA;MEIO AMBIENTE;ARVORE OU VEGETACAO	13800	4	19775	69,46
700	390	15927834-1	3	2026	15834	ITP 0111	ITP	1	3	07/03/2026 18:26	08/03/2026 05:51	INTERNA;NAO PROGRAMADA;MEIO AMBIENTE;ARVORE OU VEGETACAO	13800	3	64929	34,24
701	390	15927836-1	3	2026	12952	PRE 0106	PRE	1	3	07/03/2026 18:20	07/03/2026 23:37	INTERNA;NAO PROGRAMADA;MEIO AMBIENTE;ARVORE OU VEGETACAO	13800	4749	39485	24578,71
702	390	15927841-1	3	2026	16593	VAR 0114	VAR	1	3	07/03/2026 18:27	07/03/2026 23:15	INTERNA;NAO PROGRAMADA;MEIO AMBIENTE;VENTO	13800	136	106974	652,57
703	390	15927857-1	3	2026	16598	CAC 2304	CAC	1	3	07/03/2026 18:29	08/03/2026 00:33	INTERNA;NAO PROGRAMADA;MEIO AMBIENTE;ARVORE OU VEGETACAO	23000	2	29130	12,13
704	390	15927858-1	3	2026	16587	PAR 0109	PAR	1	3	07/03/2026 16:53	07/03/2026 22:04	INTERNA;NAO PROGRAMADA;MEIO AMBIENTE;ARVORE OU VEGETACAO	13800	41	28493	212,04
705	390	15927865-1	3	2026	16595	ALP 0108	ALP	1	3	07/03/2026 18:30	07/03/2026 21:35	INTERNA;NAO PROGRAMADA;MEIO AMBIENTE;ARVORE OU VEGETACAO	13800	132	40439	406,38
706	390	15927870-1	3	2026	12927	JOR 0103	JOR	1	3	07/03/2026 18:22	07/03/2026 22:41	INTERNA;NAO PROGRAMADA;MEIO AMBIENTE;VENTO	13800	123	17687	530,30
707	390	15927897-1	3	2026	16579	GUM 0114	GUM	1	3	07/03/2026 18:35	08/03/2026 11:42	INTERNA;NAO PROGRAMADA;MEIO AMBIENTE;ARVORE OU VEGETACAO	240	2	84493	34,23
708	390	15927903-1	3	2026	12952	PRE 0102	PRE	1	3	07/03/2026 16:59	08/03/2026 05:30	INTERNA;NAO PROGRAMADA;MEIO AMBIENTE;ARVORE OU VEGETACAO	13800	32	39485	12,45
709	390	15927921-1	3	2026	12853	BAL 0107	BAL	1	3	07/03/2026 18:38	08/03/2026 03:03	INTERNA;NAO PROGRAMADA;MEIO AMBIENTE;ARVORE OU VEGETACAO	240	1	73546	8,42
710	390	15927922-1	3	2026	12907	EGU 0104	EGU	1	3	07/03/2026 18:38	08/03/2026 15:43	INTERNA;NAO PROGRAMADA;MEIO AMBIENTE;VENTO	13800	34	21939	716,65
711	390	15927923-1	3	2026	15818	VFO 0102	VFO	1	3	07/03/2026 18:38	08/03/2026 02:40	INTERNA;NAO PROGRAMADA;MEIO AMBIENTE;VENTO	13800	22	72894	176,58
712	390	15927966-1	3	2026	12913	GUA 0104	GUA	1	3	07/03/2026 18:44	08/03/2026 04:57	INTERNA;NAO PROGRAMADA;MEIO AMBIENTE;ARVORE OU VEGETACAO	13800	36	28878	368,26
713	390	15927971-1	3	2026	12928	JUQ 0105	JUQ	1	3	07/03/2026 18:44	08/03/2026 10:27	INTERNA;NAO PROGRAMADA;MEIO AMBIENTE;ARVORE OU VEGETACAO	240	1	19775	15,71
714	390	15927986-1	3	2026	16598	CAC 2302	CAC	1	3	07/03/2026 18:38	07/03/2026 20:22	INTERNA;NAO PROGRAMADA;MEIO AMBIENTE;ARVORE OU VEGETACAO	23000	2155	29130	3713,18
715	390	15928002-1	3	2026	15839	CTA 0104	CTA	1	3	07/03/2026 18:48	08/03/2026 11:49	INTERNA;NAO PROGRAMADA;MEIO AMBIENTE;ARVORE OU VEGETACAO	13800	104	56413	109,72
716	390	15928028-1	3	2026	12982	TMR 0108	TMR	1	3	07/03/2026 18:50	07/03/2026 21:55	INTERNA;NAO PROGRAMADA;MEIO AMBIENTE;VENTO	13800	1193	52186	3667,48
717	390	15928031-1	3	2026	16578	COT 0114	COT	1	3	07/03/2026 18:50	07/03/2026 23:55	INTERNA;NAO PROGRAMADA;MEIO AMBIENTE;ARVORE OU VEGETACAO	13800	22	46506	111,53
718	390	15928039-1	3	2026	15837	EMB 0102	EMB	1	3	07/03/2026 18:52	07/03/2026 21:55	INTERNA;NAO PROGRAMADA;MEIO AMBIENTE;ARVORE OU VEGETACAO	13800	139	159350	423,41
719	390	15928055-1	3	2026	12956	PEN 0104	PEN	1	3	07/03/2026 18:53	07/03/2026 21:20	INTERNA;NAO PROGRAMADA;MEIO AMBIENTE;ARVORE OU VEGETACAO	13800	125	68505	305,56
720	390	15928067-1	3	2026	16580	IVI 0104	IVI	1	3	07/03/2026 18:54	08/03/2026 08:14	INTERNA;NAO PROGRAMADA;MEIO AMBIENTE;ARVORE OU VEGETACAO	13800	45	74314	599,70
721	390	15928084-1	3	2026	15834	ITP 0105	ITP	1	3	07/03/2026 18:55	07/03/2026 23:10	INTERNA;NAO PROGRAMADA;MEIO AMBIENTE;ARVORE OU VEGETACAO	13800	13	64929	55,12
722	390	15928086-1	3	2026	12968	RGR 0103	RGR	1	3	07/03/2026 18:56	08/03/2026 05:18	INTERNA;NAO PROGRAMADA;MEIO AMBIENTE;VENTO	13800	128	35126	627,52

723	390	15928096-1	3	2026	12957	PER 0109	PER	1	3	07/03/2026 18:57	08/03/2026 15:49	INTERNA;NAO PROGRAMADA;MEIO AMBIENTE;ARVORE OU VEGETACAO	13800	577	104620	289,49
724	390	15928114-1	3	2026	16578	COT 0114	COT	1	3	07/03/2026 18:59	07/03/2026 23:35	INTERNA;NAO PROGRAMADA;MEIO AMBIENTE;ARVORE OU VEGETACAO	13800	37	46506	170,18
725	390	15928123-1	3	2026	12837	ANB 0111	ANB	1	3	07/03/2026 17:26	08/03/2026 15:38	INTERNA;NAO PROGRAMADA;MEIO AMBIENTE;ARVORE OU VEGETACAO	13800	31	47958	640,12
726	390	15928221-1	3	2026	12823	SOC 0102	SOC	1	3	07/03/2026 19:11	07/03/2026 23:10	INTERNA;NAO PROGRAMADA;MEIO AMBIENTE;ARVORE OU VEGETACAO	13800	248	40520	987,04
727	390	15928228-1	3	2026	15822	TSE 0116	TSE	1	3	07/03/2026 19:12	07/03/2026 20:30	INTERNA;NAO PROGRAMADA;MEIO AMBIENTE;VENTO	13800	2038	127190	1470,57
728	390	15928231-1	3	2026	16571	ALV 0106	ALV	1	3	07/03/2026 19:12	08/03/2026 09:50	INTERNA;NAO PROGRAMADA;MEIO AMBIENTE;VENTO	240	1	78118	14,63
729	390	15928261-1	3	2026	12907	EGU 0105	EGU	1	3	07/03/2026 17:08	08/03/2026 08:30	INTERNA;NAO PROGRAMADA;MEIO AMBIENTE;VENTO	13800	57	21939	875,06
730	390	15928268-1	3	2026	12868	CAA 0104	CAA	1	3	07/03/2026 19:16	08/03/2026 17:05	INTERNA;NAO PROGRAMADA;MEIO AMBIENTE;ARVORE OU VEGETACAO	240	1	60301	21,81
731	390	15928292-1	3	2026	15822	TSE 0110	TSE	1	3	07/03/2026 19:18	07/03/2026 21:17	INTERNA;NAO PROGRAMADA;MEIO AMBIENTE;VENTO	13800	2719	127190	2981,54
732	390	15928299-1	3	2026	15842	BAV 0102	BAV	1	3	07/03/2026 19:19	08/03/2026 01:27	INTERNA;NAO PROGRAMADA;MEIO AMBIENTE;ARVORE OU VEGETACAO	13800	127	69480	778,30
733	390	15928326-1	3	2026	12936	MEN 0108	MEN	1	3	07/03/2026 19:21	08/03/2026 12:20	INTERNA;NAO PROGRAMADA;MEIO AMBIENTE;ARVORE OU VEGETACAO	13800	65	20408	143,04
734	390	15928342-1	3	2026	12982	TMR 0107	TMR	1	3	07/03/2026 19:22	08/03/2026 14:10	INTERNA;NAO PROGRAMADA;MEIO AMBIENTE;ARVORE OU VEGETACAO	13800	4	52186	75,20
735	390	15928374-1	3	2026	16595	ALP 0110	ALP	1	3	07/03/2026 19:25	07/03/2026 22:20	INTERNA;NAO PROGRAMADA;MEIO AMBIENTE;VENTO	13800	73	40439	213,24
736	390	15928378-1	3	2026	12952	PRE 0102	PRE	1	3	07/03/2026 19:25	08/03/2026 13:42	INTERNA;NAO PROGRAMADA;MEIO AMBIENTE;ARVORE OU VEGETACAO	13800	11	39485	201,00
737	390	15928389-1	3	2026	15831	LUB 0112	LUB	1	3	07/03/2026 19:26	07/03/2026 21:49	INTERNA;NAO PROGRAMADA;MEIO AMBIENTE;ARVORE OU VEGETACAO	240	219	85906	461,12
738	390	15928390-1	3	2026	12928	JUQ 0105	JUQ	1	3	07/03/2026 19:26	07/03/2026 22:41	INTERNA;NAO PROGRAMADA;MEIO AMBIENTE;VENTO	13800	142	19775	462,41
739	390	15928413-1	3	2026	13000	VIT 0112	VIT	1	3	07/03/2026 19:27	07/03/2026 22:11	INTERNA;NAO PROGRAMADA;MEIO AMBIENTE;ARVORE OU VEGETACAO	13800	184	103645	502,22
740	390	15928422-1	3	2026	12968	RGR 0102	RGR	1	3	07/03/2026 19:27	08/03/2026 16:46	INTERNA;NAO PROGRAMADA;MEIO AMBIENTE;ARVORE OU VEGETACAO	13800	112	35126	454,69
741	390	15928444-1	3	2026	12895	COG 0104	COG	1	3	07/03/2026 19:29	08/03/2026 01:13	INTERNA;NAO PROGRAMADA;MEIO AMBIENTE;ARVORE OU VEGETACAO	13800	51	58710	293,02
742	390	15928449-1	3	2026	12957	TUC 0106	TUC	1	3	07/03/2026 19:12	08/03/2026 02:00	INTERNA;NAO PROGRAMADA;MEIO AMBIENTE;ARVORE OU VEGETACAO	13800	11240	104620	20144,64
743	390	15928453-1	3	2026	12929	LAP 0107	LAP	1	3	07/03/2026 19:29	07/03/2026 22:40	INTERNA;NAO PROGRAMADA;MEIO AMBIENTE;VENTO	13800	38	37787	120,46
744	390	15928464-1	3	2026	12857	BSI 0102	BSI	1	3	07/03/2026 19:31	08/03/2026 10:25	INTERNA;NAO PROGRAMADA;MEIO AMBIENTE;VENTO	240	1	87685	14,89
745	390	15928512-1	3	2026	16593	VAR 0102	VAR	1	3	07/03/2026 19:38	08/03/2026 18:35	INTERNA;NAO PROGRAMADA;MEIO AMBIENTE;ARVORE OU VEGETACAO	13800	9659	106974	16310,66
746	390	15928554-1	3	2026	16571	ALV 0109	ALV	1	3	07/03/2026 19:42	08/03/2026 09:07	INTERNA;NAO PROGRAMADA;MEIO AMBIENTE;VENTO	240	1	78118	13,41
747	390	15928570-1	3	2026	12911	GJU 0108	GJU	1	3	07/03/2026 19:44	08/03/2026 09:08	INTERNA;NAO PROGRAMADA;MEIO AMBIENTE;ARVORE OU VEGETACAO	240	1	26347	13,41

748	390	15928578-1	3	2026	16572	BRU 0103	BRU	1	3	07/03/2026 19:45	08/03/2026 03:50	INTERNA;NAO PROGRAMADA;MEIO AMBIENTE;VENTO	13800	207	56873	1412,41
749	390	15928597-1	3	2026	16580	ASE 0103	ASE	1	3	07/03/2026 19:48	08/03/2026 11:48	INTERNA;NAO PROGRAMADA;MEIO AMBIENTE;ARVORE OU VEGETACAO	13800	11	74314	176,06
750	390	15928632-1	3	2026	15830	MAD 0107	MAD	1	3	07/03/2026 19:52	08/03/2026 00:40	INTERNA;NAO PROGRAMADA;MEIO AMBIENTE;ARVORE OU VEGETACAO	13800	125	105681	599,51
751	390	15928636-1	3	2026	16577	CLE 0102	CLE	1	3	07/03/2026 19:53	08/03/2026 08:20	INTERNA;NAO PROGRAMADA;MEIO AMBIENTE;ARVORE OU VEGETACAO	13800	92	29658	1144,38
752	390	15928649-1	3	2026	15822	TSE 0102	TSE	1	3	07/03/2026 19:56	08/03/2026 09:12	INTERNA;NAO PROGRAMADA;MEIO AMBIENTE;ARVORE OU VEGETACAO	240	2	127190	26,52
753	390	15928656-1	3	2026	16578	COT 0104	COT	1	3	07/03/2026 19:57	08/03/2026 05:01	INTERNA;NAO PROGRAMADA;MEIO AMBIENTE;ARVORE OU VEGETACAO	13800	15	46506	135,95
754	390	15928662-1	3	2026	15832	LIM 0108	LIM	1	3	07/03/2026 19:57	08/03/2026 04:30	INTERNA;NAO PROGRAMADA;MEIO AMBIENTE;VENTO	13800	5	66547	42,68
755	390	15928669-1	3	2026	12857	BSI 0106	BSI	1	3	07/03/2026 19:58	07/03/2026 22:56	INTERNA;NAO PROGRAMADA;MEIO AMBIENTE;ARVORE OU VEGETACAO	13800	7495	87685	7950,54
756	390	15928706-1	3	2026	15818	VFO 0102	VFO	1	3	07/03/2026 18:17	08/03/2026 06:40	INTERNA;NAO PROGRAMADA;MEIO AMBIENTE;VENTO	13800	62	72894	768,58
757	390	15928712-1	3	2026	12868	CAA 0111	CAA	1	3	07/03/2026 20:02	08/03/2026 02:00	INTERNA;NAO PROGRAMADA;MEIO AMBIENTE;VENTO	13800	146	60301	869,31
758	390	15928724-1	3	2026	16603	ROS 0103	ROS	1	3	07/03/2026 20:04	08/03/2026 02:05	INTERNA;NAO PROGRAMADA;MEIO AMBIENTE;VENTO	13800	166	40214	996,32
759	390	15928748-1	3	2026	16579	GUM 0107	GUM	1	3	07/03/2026 20:07	08/03/2026 03:00	INTERNA;NAO PROGRAMADA;MEIO AMBIENTE;ARVORE OU VEGETACAO	13800	1649	84493	4375,02
760	390	15928775-1	3	2026	12857	BSI 0105	BSI	1	3	07/03/2026 20:11	08/03/2026 02:25	INTERNA;NAO PROGRAMADA;MEIO AMBIENTE;VENTO	13800	215	87685	1338,91
761	390	15928806-1	3	2026	16598	CAC 2304	CAC	1	3	07/03/2026 20:14	08/03/2026 03:55	INTERNA;NAO PROGRAMADA;MEIO AMBIENTE;VENTO	23000	4	29130	30,70
762	390	15928823-1	3	2026	15831	LUB 0112	LUB	1	3	07/03/2026 20:16	08/03/2026 04:10	INTERNA;NAO PROGRAMADA;MEIO AMBIENTE;VENTO	13800	68	85906	536,33
763	390	15928830-1	3	2026	15832	TED 0105	TED	1	3	07/03/2026 20:16	07/03/2026 21:49	INTERNA;NAO PROGRAMADA;MEIO AMBIENTE;VENTO	13800	2501	66547	2657,22
764	390	15928831-1	3	2026	12882	CTL 0103	CTL	1	3	07/03/2026 19:52	08/03/2026 07:12	INTERNA;NAO PROGRAMADA;MEIO AMBIENTE;ARVORE OU VEGETACAO	13800	120	64611	1025,70
765	390	15928838-1	3	2026	12929	LAP 0107	LAP	1	3	07/03/2026 20:17	08/03/2026 00:22	INTERNA;NAO PROGRAMADA;MEIO AMBIENTE;VENTO	13800	507	37787	2064,34
766	390	15928884-1	3	2026	15834	ITP 0108	ITP	1	3	07/03/2026 18:43	08/03/2026 12:02	INTERNA;NAO PROGRAMADA;MEIO AMBIENTE;ARVORE OU VEGETACAO	13800	5	64929	86,58
767	390	15928892-1	3	2026	12928	JUQ 0105	JUQ	1	3	07/03/2026 20:23	07/03/2026 23:48	INTERNA;NAO PROGRAMADA;MEIO AMBIENTE;ARVORE OU VEGETACAO	13800	29	19775	98,74
768	390	15928895-1	3	2026	16591	TUC 0102	TUC	1	3	07/03/2026 20:15	07/03/2026 22:28	INTERNA;NAO PROGRAMADA;MEIO AMBIENTE;ARVORE OU VEGETACAO	13800	3001	52985	4298,62
769	390	15928914-1	3	2026	12872	CAL 0115	CAL	1	3	07/03/2026 20:27	07/03/2026 23:14	INTERNA;NAO PROGRAMADA;MEIO AMBIENTE;VENTO	13800	23	27511	63,69
770	390	15928955-1	3	2026	15834	ITP 0104	ITP	1	3	07/03/2026 20:35	07/03/2026 23:40	INTERNA;NAO PROGRAMADA;MEIO AMBIENTE;ARVORE OU VEGETACAO	13800	103	64929	318,13
771	390	15928957-1	3	2026	16581	JAN 0110	JAN	1	3	07/03/2026 20:35	08/03/2026 13:10	INTERNA;NAO PROGRAMADA;MEIO AMBIENTE;ARVORE OU VEGETACAO	240	5	81721	82,93
772	390	15928977-1	3	2026	12966	RPI 0102	RPI	1	3	07/03/2026 20:39	08/03/2026 01:25	INTERNA;NAO PROGRAMADA;MEIO AMBIENTE;VENTO	13800	15	70062	71,64

773	390	15929017-1	3	2026	16591	TUC 0106	TUC	1	3	07/03/2026 20:46	07/03/2026 23:36	INTERNA;NAO PROGRAMADA;MEIO AMBIENTE;ARVORE OU VEGETACAO	13800	68	52985	193,08
774	390	15929018-1	3	2026	15817	ERM 0102	ERM	1	3	07/03/2026 20:46	08/03/2026 09:00	INTERNA;NAO PROGRAMADA;MEIO AMBIENTE;VENTO	13800	1	93128	12,22
775	390	15929021-1	3	2026	16602	RTA 0102	RTA	1	3	07/03/2026 20:29	07/03/2026 22:06	INTERNA;NAO PROGRAMADA;MEIO AMBIENTE;VENTO	13800	1950	14885	3140,58
776	390	15929045-1	3	2026	12892	COI 0107	COI	1	3	07/03/2026 20:49	07/03/2026 23:47	INTERNA;NAO PROGRAMADA;MEIO AMBIENTE;ARVORE OU VEGETACAO	13800	22	28745	59,54
777	390	15929049-1	3	2026	16587	BJU 0102	BJU	1	3	07/03/2026 20:50	08/03/2026 17:00	INTERNA;NAO PROGRAMADA;MEIO AMBIENTE;ARVORE OU VEGETACAO	13800	53	28493	1068,60
778	390	15929057-1	3	2026	12912	GNA 0110	GNA	1	3	07/03/2026 20:50	08/03/2026 09:12	INTERNA;NAO PROGRAMADA;MEIO AMBIENTE;VENTO	240	1	98593	12,37
779	390	15929058-1	3	2026	16580	IVI 0105	IVI	1	3	07/03/2026 20:50	07/03/2026 21:57	INTERNA;NAO PROGRAMADA;MEIO AMBIENTE;ARVORE OU VEGETACAO	13800	570	74314	634,44
780	390	15929060-1	3	2026	12969	SAB 0113	SAB	1	3	07/03/2026 20:41	08/03/2026 00:15	INTERNA;NAO PROGRAMADA;MEIO AMBIENTE;ARVORE OU VEGETACAO	13800	511	39127	1822,71
781	390	15929071-1	3	2026	16595	ALP 0111	ALP	1	3	07/03/2026 17:48	08/03/2026 04:45	INTERNA;NAO PROGRAMADA;MEIO AMBIENTE;VENTO	13800	66	40439	615,74
782	390	15929078-1	3	2026	16605	SBC 0108	SBC	1	3	07/03/2026 20:53	08/03/2026 10:08	INTERNA;NAO PROGRAMADA;MEIO AMBIENTE;VENTO	240	1	85431	0,22
783	390	15929110-1	3	2026	12928	JUQ 0102	JUQ	1	3	07/03/2026 21:00	08/03/2026 11:36	INTERNA;NAO PROGRAMADA;MEIO AMBIENTE;ARVORE OU VEGETACAO	240	1	19775	14,61
784	390	15929143-1	3	2026	15834	ITP 0107	ITP	1	3	07/03/2026 20:41	08/03/2026 02:29	INTERNA;NAO PROGRAMADA;MEIO AMBIENTE;ARVORE OU VEGETACAO	13800	153	64929	885,53
785	390	15929152-1	3	2026	12950	OSA 0109	OSA	1	3	07/03/2026 21:08	08/03/2026 02:30	INTERNA;NAO PROGRAMADA;MEIO AMBIENTE;ARVORE OU VEGETACAO	13800	71	54331	381,57
786	390	15929194-1	3	2026	12845	BAR 0111	BAR	1	3	07/03/2026 21:18	08/03/2026 09:13	INTERNA;NAO PROGRAMADA;MEIO AMBIENTE;VENTO	240	4	121426	2,00
787	390	15929204-1	3	2026	12857	BSI 0106	BSI	1	3	07/03/2026 21:20	09/03/2026 08:55	INTERNA;NAO PROGRAMADA;MEIO AMBIENTE;VENTO	240	5	87685	177,94
788	390	15929216-1	3	2026	15827	MAZ 0107	MAZ	1	3	07/03/2026 21:23	09/03/2026 04:37	INTERNA;NAO PROGRAMADA;MEIO AMBIENTE;ARVORE OU VEGETACAO	13800	5132	153894	30194,02
789	390	15929217-1	3	2026	15827	MAZ 0109	MAZ	1	3	07/03/2026 21:23	09/03/2026 05:19	INTERNA;NAO PROGRAMADA;MEIO AMBIENTE;ARVORE OU VEGETACAO	13800	549	153894	2343,26
790	390	15929219-1	3	2026	12882	CTL 0107	CTL	1	3	07/03/2026 21:24	07/03/2026 23:38	INTERNA;NAO PROGRAMADA;MEIO AMBIENTE;VENTO	13800	2717	64611	5727,92
791	390	15929256-1	3	2026	15834	ITP 0111	ITP	1	3	07/03/2026 17:00	07/03/2026 23:47	INTERNA;NAO PROGRAMADA;MEIO AMBIENTE;VENTO	13800	861	64929	5831,60
792	390	15929273-1	3	2026	12928	JUQ 0102	JUQ	1	3	07/03/2026 20:58	08/03/2026 03:05	INTERNA;NAO PROGRAMADA;MEIO AMBIENTE;VENTO	13800	1143	19775	484,83
793	390	15929287-1	3	2026	16580	ASE 0103	ASE	1	3	07/03/2026 21:45	08/03/2026 01:49	INTERNA;NAO PROGRAMADA;MEIO AMBIENTE;VENTO	13800	988	74314	2269,97
794	390	15929288-1	3	2026	12983	TIR 0107	TIR	1	3	07/03/2026 21:42	08/03/2026 00:10	INTERNA;NAO PROGRAMADA;MEIO AMBIENTE;VENTO	240	1	125807	2,48
795	390	15929309-1	3	2026	16580	IVI 0104	IVI	1	3	07/03/2026 21:43	08/03/2026 00:14	INTERNA;NAO PROGRAMADA;MEIO AMBIENTE;ARVORE OU VEGETACAO	13800	208	74314	522,08
796	390	15929331-1	3	2026	15832	TED 0106	TED	1	3	07/03/2026 19:56	08/03/2026 08:51	INTERNA;NAO PROGRAMADA;MEIO AMBIENTE;ARVORE OU VEGETACAO	13800	14	66547	180,61
797	390	15929339-1	3	2026	12930	LEO 0109	LEO	1	3	07/03/2026 21:56	08/03/2026 09:50	INTERNA;NAO PROGRAMADA;MEIO AMBIENTE;ARVORE OU VEGETACAO	13800	261	38661	542,45

798	390	15929381-1	3	2026	12928	JUQ 0102	JUQ	1	3	07/03/2026 22:08	08/03/2026 12:32	INTERNA;NAO PROGRAMADA;MEIO AMBIENTE;VENTO	13800	4	19775	57,54
799	390	15929394-1	3	2026	12983	TIR 0104	TIR	1	3	07/03/2026 22:15	08/03/2026 08:56	INTERNA;NAO PROGRAMADA;MEIO AMBIENTE;VENTO	240	39	125807	416,39
800	390	15929396-1	3	2026	15830	MAD 0107	MAD	1	3	07/03/2026 22:11	08/03/2026 07:53	INTERNA;NAO PROGRAMADA;MEIO AMBIENTE;VENTO	13800	52	105681	504,52
801	390	15929401-1	3	2026	15827	MAZ 0105	MAZ	1	3	07/03/2026 22:17	08/03/2026 16:03	INTERNA;NAO PROGRAMADA;MEIO AMBIENTE;VENTO	13800	155	153894	2754,44
802	390	15929406-1	3	2026	16599	GVI 0108	GVI	1	3	07/03/2026 22:19	08/03/2026 02:30	INTERNA;NAO PROGRAMADA;MEIO AMBIENTE;ARVORE OU VEGETACAO	13800	6	107329	8,70
803	390	15929429-1	3	2026	12916	IBP 0103	IBP	1	3	07/03/2026 20:22	08/03/2026 16:22	INTERNA;NAO PROGRAMADA;MEIO AMBIENTE;ARVORE OU VEGETACAO	13800	132	28622	2637,80
804	390	15929458-1	3	2026	12983	TIR 0102	TIR	1	3	07/03/2026 22:36	08/03/2026 02:20	INTERNA;NAO PROGRAMADA;MEIO AMBIENTE;VENTO	13800	163	125807	608,35
805	390	15929468-1	3	2026	15827	MAZ 0105	MAZ	1	3	07/03/2026 22:30	08/03/2026 20:19	INTERNA;NAO PROGRAMADA;MEIO AMBIENTE;ARVORE OU VEGETACAO	13800	2048	153894	14487,32
806	390	15929479-1	3	2026	12976	SIL 0110	SIL	1	3	07/03/2026 22:45	08/03/2026 10:10	INTERNA;NAO PROGRAMADA;MEIO AMBIENTE;VENTO	240	1	52156	0,63
807	390	15929482-1	3	2026	16578	COT 0111	COT	1	3	07/03/2026 22:47	08/03/2026 02:07	INTERNA;NAO PROGRAMADA;MEIO AMBIENTE;ARVORE OU VEGETACAO	240	6	46506	4,95
808	390	15929488-1	3	2026	12853	BAL 0110	BAL	1	3	07/03/2026 22:49	08/03/2026 01:26	INTERNA;NAO PROGRAMADA;MEIO AMBIENTE;VENTO	13800	53	73546	137,95
809	390	15929502-1	3	2026	16593	IMG 0103	IMG	1	3	07/03/2026 22:55	08/03/2026 12:43	INTERNA;NAO PROGRAMADA;MEIO AMBIENTE;VENTO	240	1	106974	13,80
810	390	15929509-1	3	2026	16593	IMG 0103	IMG	1	3	07/03/2026 22:56	08/03/2026 12:38	INTERNA;NAO PROGRAMADA;MEIO AMBIENTE;ARVORE OU VEGETACAO	13800	4	106974	54,76
811	390	15929510-1	3	2026	13000	VIT 0107	VIT	1	3	07/03/2026 22:56	08/03/2026 10:29	INTERNA;NAO PROGRAMADA;MEIO AMBIENTE;VENTO	240	13	103645	7,88
812	390	15929521-1	3	2026	12971	SMA 0104	SMA	1	3	07/03/2026 22:59	08/03/2026 15:10	INTERNA;NAO PROGRAMADA;MEIO AMBIENTE;ARVORE OU VEGETACAO	13800	92	104239	1488,20
813	390	15929561-1	3	2026	12902	DIA 0115	DIA	1	3	07/03/2026 17:54	08/03/2026 00:59	INTERNA;NAO PROGRAMADA;MEIO AMBIENTE;VENTO	13800	1156	63234	6224,99
814	390	15929569-1	3	2026	12958	PNH 0104	PNH	1	3	07/03/2026 23:20	08/03/2026 00:55	INTERNA;NAO PROGRAMADA;MEIO AMBIENTE;VENTO	13800	81	31031	128,00
815	390	15929577-1	3	2026	16578	COT 0106	COT	1	3	07/03/2026 23:22	08/03/2026 13:15	INTERNA;NAO PROGRAMADA;MEIO AMBIENTE;VENTO	13800	27	46506	374,60
816	390	15929587-1	3	2026	12922	ITR 0112	ITR	1	3	07/03/2026 14:09	08/03/2026 04:48	INTERNA;NAO PROGRAMADA;MEIO AMBIENTE;VENTO	13800	48	103071	703,36
817	390	15929621-1	3	2026	12826	ABV 0102	ABV	1	3	07/03/2026 23:41	09/03/2026 01:52	INTERNA;NAO PROGRAMADA;MEIO AMBIENTE;ARVORE OU VEGETACAO	13800	2032	27089	12215,62
818	390	15929646-1	3	2026	12967	RBO 0111	RBO	1	3	07/03/2026 23:54	08/03/2026 08:39	INTERNA;NAO PROGRAMADA;MEIO AMBIENTE;VENTO	240	2	85153	0,31
819	390	15929676-1	3	2026	16606	SER 0106	SER	1	3	08/03/2026 00:14	08/03/2026 06:00	INTERNA;NAO PROGRAMADA;MEIO AMBIENTE;VENTO	13800	1	18793	5,77
820	390	15929715-1	3	2026	12929	LAP 0113	LAP	1	3	08/03/2026 00:47	08/03/2026 05:25	INTERNA;NAO PROGRAMADA;MEIO AMBIENTE;ARVORE OU VEGETACAO	13800	1	37787	4,64
821	390	15929728-1	3	2026	12951	PAN 0103	PAN	1	3	08/03/2026 00:52	08/03/2026 04:28	INTERNA;NAO PROGRAMADA;MEIO AMBIENTE;ARVORE OU VEGETACAO	13800	10	50620	35,95
822	390	15929729-1	3	2026	16587	PAR 0108	PAR	1	3	08/03/2026 00:52	08/03/2026 10:47	INTERNA;NAO PROGRAMADA;MEIO AMBIENTE;VENTO	240	2	28493	19,83

823	390	15929745-1	3	2026	12966	RPI 0111	RPI	1	3	08/03/2026 00:56	08/03/2026 02:57	INTERNA;NAO PROGRAMADA;MEIO AMBIENTE;ARVORE OU VEGETACAO	13800	39	70062	79,07
824	390	15929790-1	3	2026	16578	COT 0105	COT	1	3	08/03/2026 01:10	08/03/2026 04:15	INTERNA;NAO PROGRAMADA;MEIO AMBIENTE;VENTO	13800	39	46506	111,63
825	390	15929792-1	3	2026	16572	BRU 0109	BRU	1	3	08/03/2026 01:05	08/03/2026 14:20	INTERNA;NAO PROGRAMADA;MEIO AMBIENTE;ARVORE OU VEGETACAO	240	1	56873	13,24
826	390	15929806-1	3	2026	16595	ALP 0107	ALP	1	3	07/03/2026 19:25	08/03/2026 09:40	INTERNA;NAO PROGRAMADA;MEIO AMBIENTE;ARVORE OU VEGETACAO	13800	23	40439	59,98
827	390	15929810-1	3	2026	12947	NAC 0104	NAC	1	3	07/03/2026 14:45	08/03/2026 04:40	INTERNA;NAO PROGRAMADA;MEIO AMBIENTE;VENTO	13800	22	113542	306,08
828	390	15929811-1	3	2026	16603	ROS 0102	ROS	1	3	08/03/2026 01:27	08/03/2026 05:15	INTERNA;NAO PROGRAMADA;MEIO AMBIENTE;ARVORE OU VEGETACAO	13800	396	40214	769,00
829	390	15929812-1	3	2026	12971	SMA 0110	SMA	1	3	08/03/2026 01:31	08/03/2026 08:53	INTERNA;NAO PROGRAMADA;MEIO AMBIENTE;ARVORE OU VEGETACAO	240	4	104239	29,45
830	390	15929830-1	3	2026	12952	PRE 0108	PRE	1	3	08/03/2026 01:50	08/03/2026 13:38	INTERNA;NAO PROGRAMADA;MEIO AMBIENTE;ARVORE OU VEGETACAO	13800	529	39485	4318,38
831	390	15929846-1	3	2026	12868	CAA 0106	CAA	1	3	08/03/2026 02:11	08/03/2026 10:02	INTERNA;NAO PROGRAMADA;MEIO AMBIENTE;VENTO	240	1	60301	12,56
832	390	15929854-1	3	2026	15831	LUB 0113	LUB	1	3	08/03/2026 02:24	08/03/2026 09:37	INTERNA;NAO PROGRAMADA;MEIO AMBIENTE;VENTO	240	6	85906	43,30
833	390	15929864-1	3	2026	12916	IBP 0103	IBP	1	3	08/03/2026 03:00	08/03/2026 10:08	INTERNA;NAO PROGRAMADA;MEIO AMBIENTE;VENTO	240	1	28622	7,15
834	390	15929947-1	3	2026	16589	SAC 0108	SAC	1	3	08/03/2026 03:56	08/03/2026 14:43	INTERNA;NAO PROGRAMADA;MEIO AMBIENTE;ARVORE OU VEGETACAO	13800	1	50430	10,77
835	390	15929949-1	3	2026	16588	PPU 0115	PPU	1	3	08/03/2026 04:01	08/03/2026 13:30	INTERNA;NAO PROGRAMADA;MEIO AMBIENTE;ARVORE OU VEGETACAO	13800	22	55652	117,93
836	390	15929957-1	3	2026	12853	BAL 0112	BAL	1	3	08/03/2026 04:20	08/03/2026 13:54	INTERNA;NAO PROGRAMADA;MEIO AMBIENTE;ARVORE OU VEGETACAO	240	1	73546	9,57
837	390	15929966-1	3	2026	12922	ITR 0114	ITR	1	3	08/03/2026 04:51	08/03/2026 07:41	INTERNA;NAO PROGRAMADA;MEIO AMBIENTE;ARVORE OU VEGETACAO	13800	153	103071	433,50
838	390	15929977-1	3	2026	15834	ITP 0111	ITP	1	3	08/03/2026 05:13	08/03/2026 08:17	INTERNA;NAO PROGRAMADA;MEIO AMBIENTE;ARVORE OU VEGETACAO	13800	44	64929	135,23
839	390	15929986-1	3	2026	12947	NAC 0110	NAC	1	3	08/03/2026 05:31	08/03/2026 12:28	INTERNA;NAO PROGRAMADA;MEIO AMBIENTE;VENTO	13800	48	113542	333,45
840	390	15929989-1	3	2026	12996	VPC 0106	VPC	1	3	08/03/2026 05:37	08/03/2026 11:01	INTERNA;NAO PROGRAMADA;MEIO AMBIENTE;VENTO	240	2	62713	10,77
841	390	15929993-1	3	2026	12952	PRE 0108	PRE	1	3	08/03/2026 05:49	08/03/2026 17:50	INTERNA;NAO PROGRAMADA;MEIO AMBIENTE;VENTO	13800	33	39485	396,16
842	390	15930003-1	3	2026	16591	TUC 0106	TUC	1	3	08/03/2026 06:02	08/03/2026 11:42	INTERNA;NAO PROGRAMADA;MEIO AMBIENTE;ARVORE OU VEGETACAO	13800	43	52985	80,36
843	390	15930012-1	3	2026	12986	TTI 0110	TTI	1	3	08/03/2026 06:10	08/03/2026 08:45	INTERNA;NAO PROGRAMADA;MEIO AMBIENTE;ARVORE OU VEGETACAO	240	15	37386	38,81
844	390	15930023-1	3	2026	15834	ITP 0111	ITP	1	3	07/03/2026 19:03	08/03/2026 07:56	INTERNA;NAO PROGRAMADA;MEIO AMBIENTE;ARVORE OU VEGETACAO	13800	24	64929	302,41
845	390	15930044-1	3	2026	12952	PRE 0108	PRE	1	3	08/03/2026 06:38	08/03/2026 11:22	INTERNA;NAO PROGRAMADA;MEIO AMBIENTE;ARVORE OU VEGETACAO	240	1	39485	4,74
846	390	15930045-1	3	2026	12868	CAA 0106	CAA	1	3	08/03/2026 06:39	08/03/2026 14:46	INTERNA;NAO PROGRAMADA;MEIO AMBIENTE;VENTO	13800	20	60301	162,09
847	390	15930057-1	3	2026	16593	VAR 0112	VAR	1	3	08/03/2026 06:45	08/03/2026 17:30	INTERNA;NAO PROGRAMADA;MEIO AMBIENTE;ARVORE OU VEGETACAO	13800	5	106974	53,71

848	390	15930058-1	3	2026	12999	VTA 0106	VTA	1	3	08/03/2026 06:46	08/03/2026 13:20	INTERNA;NAO PROGRAMADA;MEIO AMBIENTE;ARVORE OU VEGETACAO	13800	83	69523	544,62
849	390	15930059-1	3	2026	16597	BAT 0104	BAT	1	3	08/03/2026 06:47	08/03/2026 15:08	INTERNA;NAO PROGRAMADA;MEIO AMBIENTE;VENTO	13800	26	32775	217,09
850	390	15930069-1	3	2026	12928	JUQ 0106	JUQ	1	3	08/03/2026 06:52	08/03/2026 13:01	INTERNA;NAO PROGRAMADA;MEIO AMBIENTE;ARVORE OU VEGETACAO	13800	10	19775	61,48
851	390	15930070-1	3	2026	12959	PIP 0106	PIP	1	3	08/03/2026 06:52	08/03/2026 12:14	INTERNA;NAO PROGRAMADA;MEIO AMBIENTE;VENTO	13800	27	28798	145,10
852	390	15930072-1	3	2026	12968	RGR 0104	RGR	1	3	07/03/2026 21:29	08/03/2026 13:15	INTERNA;NAO PROGRAMADA;MEIO AMBIENTE;ARVORE OU VEGETACAO	13800	111	35126	1749,70
853	390	15930074-1	3	2026	16605	SBC 0111	SBC	1	3	08/03/2026 06:54	08/03/2026 11:30	INTERNA;NAO PROGRAMADA;MEIO AMBIENTE;ARVORE OU VEGETACAO	13800	115	85431	528,46
854	390	15930078-1	3	2026	15838	CON 0102	CON	1	3	08/03/2026 06:55	08/03/2026 15:31	INTERNA;NAO PROGRAMADA;MEIO AMBIENTE;ARVORE OU VEGETACAO	13800	13	23229	111,86
855	390	15930085-1	3	2026	16571	ALV 0114	ALV	1	3	08/03/2026 06:58	08/03/2026 10:25	INTERNA;NAO PROGRAMADA;MEIO AMBIENTE;VENTO	240	2	78118	6,90
856	390	15930088-1	3	2026	16598	CAC 2303	CAC	1	3	08/03/2026 06:58	09/03/2026 02:10	INTERNA;NAO PROGRAMADA;MEIO AMBIENTE;VENTO	23000	10	29130	191,85
857	390	15930094-1	3	2026	15836	GPR 0104	GPR	1	3	07/03/2026 15:00	08/03/2026 11:55	INTERNA;NAO PROGRAMADA;MEIO AMBIENTE;VENTO	13800	12	67378	250,96
858	390	15930099-1	3	2026	16571	ALV 0105	ALV	1	3	08/03/2026 07:05	08/03/2026 12:15	INTERNA;NAO PROGRAMADA;MEIO AMBIENTE;VENTO	240	1	78118	5,18
859	390	15930110-1	3	2026	12968	RGR 0104	RGR	1	3	08/03/2026 07:09	08/03/2026 15:10	INTERNA;NAO PROGRAMADA;MEIO AMBIENTE;VENTO	13800	105	35126	841,46
860	390	15930111-1	3	2026	16580	ASE 0102	ASE	1	3	08/03/2026 07:09	08/03/2026 10:12	INTERNA;NAO PROGRAMADA;MEIO AMBIENTE;VENTO	240	1	74314	4,25
861	390	15930117-1	3	2026	12968	RGR 0102	RGR	1	3	08/03/2026 07:13	08/03/2026 10:18	INTERNA;NAO PROGRAMADA;MEIO AMBIENTE;VENTO	240	108	35126	33,48
862	390	15930123-1	3	2026	12975	SAU 0110	SAU	1	3	08/03/2026 07:16	08/03/2026 11:38	INTERNA;NAO PROGRAMADA;MEIO AMBIENTE;ARVORE OU VEGETACAO	13800	53	57135	230,89
863	390	15930124-1	3	2026	16599	GVI 0103	GVI	1	3	08/03/2026 07:16	08/03/2026 14:35	INTERNA;NAO PROGRAMADA;MEIO AMBIENTE;ARVORE OU VEGETACAO	13800	21	107329	153,41
864	390	15930130-1	3	2026	15813	JKU 0100	JKU	1	3	08/03/2026 07:20	08/03/2026 09:56	INTERNA;NAO PROGRAMADA;MEIO AMBIENTE;ARVORE OU VEGETACAO	13800	4482	26054	3703,82
865	390	15930135-1	3	2026	15837	EMB 0115	EMB	1	3	08/03/2026 07:22	08/03/2026 13:30	INTERNA;NAO PROGRAMADA;MEIO AMBIENTE;VENTO	13800	4	159350	24,47
866	390	15930136-1	3	2026	16579	GUM 0109	GUM	1	3	08/03/2026 07:25	09/03/2026 05:45	INTERNA;NAO PROGRAMADA;MEIO AMBIENTE;VENTO	13800	33	84493	736,93
867	390	15930141-1	3	2026	15832	LIM 0109	LIM	1	3	08/03/2026 07:27	08/03/2026 11:00	INTERNA;NAO PROGRAMADA;MEIO AMBIENTE;VENTO	13800	65	66547	229,68
868	390	15930151-1	3	2026	12964	REM 0109	REM	1	3	08/03/2026 07:31	08/03/2026 11:30	INTERNA;NAO PROGRAMADA;MEIO AMBIENTE;VENTO	13800	24	52781	30,42
869	390	15930155-1	3	2026	15813	JKU 0102	JKU	1	3	08/03/2026 07:32	08/03/2026 12:45	INTERNA;NAO PROGRAMADA;MEIO AMBIENTE;VENTO	13800	23	26054	119,87
870	390	15930156-1	3	2026	16603	ROS 0103	ROS	1	3	08/03/2026 03:42	08/03/2026 12:19	INTERNA;NAO PROGRAMADA;MEIO AMBIENTE;ARVORE OU VEGETACAO	13800	166	40214	1395,61
871	390	15930160-1	3	2026	16604	VMA 0102	VMA	1	3	08/03/2026 07:33	08/03/2026 09:16	INTERNA;NAO PROGRAMADA;MEIO AMBIENTE;VENTO	240	1	46208	1,72
872	390	15930170-1	3	2026	15817	ERM 0105	ERM	1	3	08/03/2026 07:36	08/03/2026 09:12	INTERNA;NAO PROGRAMADA;MEIO AMBIENTE;VENTO	240	1	93128	1,60

873	390	15930173-1	3	2026	16577	CLE 0102	CLE	1	3	08/03/2026 07:37	08/03/2026 08:45	INTERNA;NAO PROGRAMADA;MEIO AMBIENTE;VENTO	240	5	29658	0,79
874	390	15930177-1	3	2026	12823	SOC 0103	SOC	1	3	08/03/2026 07:39	08/03/2026 18:23	INTERNA;NAO PROGRAMADA;MEIO AMBIENTE;VENTO	240	1	40520	10,73
875	390	15930179-1	3	2026	16592	VGR 2302	VGR	1	3	08/03/2026 07:40	08/03/2026 12:27	INTERNA;NAO PROGRAMADA;MEIO AMBIENTE;ARVORE OU VEGETACAO	23000	2	21889	9,54
876	390	15930180-1	3	2026	16593	VAR 0105	VAR	1	3	08/03/2026 07:40	09/03/2026 00:07	INTERNA;NAO PROGRAMADA;MEIO AMBIENTE;ARVORE OU VEGETACAO	240	1	106974	16,44
877	390	15930182-1	3	2026	16594	VME 0105	VME	1	3	08/03/2026 07:41	09/03/2026 10:41	INTERNA;NAO PROGRAMADA;MEIO AMBIENTE;VENTO	240	2	93686	54,01
878	390	15930194-1	3	2026	12960	PRI 0107	PRI	1	3	08/03/2026 07:45	08/03/2026 23:50	INTERNA;NAO PROGRAMADA;MEIO AMBIENTE;VENTO	13800	220	78663	1706,48
879	390	15930197-1	3	2026	12922	ITR 0108	ITR	1	3	08/03/2026 07:46	08/03/2026 09:36	INTERNA;NAO PROGRAMADA;MEIO AMBIENTE;ARVORE OU VEGETACAO	240	1	103071	1,83
880	390	15930200-1	3	2026	16583	MAU 0115	MAU	1	3	08/03/2026 07:47	08/03/2026 10:41	INTERNA;NAO PROGRAMADA;MEIO AMBIENTE;VENTO	240	1	90837	2,90
881	390	15930204-1	3	2026	15838	CON 0102	CON	1	3	08/03/2026 07:48	08/03/2026 12:36	INTERNA;NAO PROGRAMADA;MEIO AMBIENTE;ARVORE OU VEGETACAO	240	49	23229	235,09
882	390	15930206-1	3	2026	16598	CAC 2304	CAC	1	3	08/03/2026 07:44	08/03/2026 09:55	INTERNA;NAO PROGRAMADA;MEIO AMBIENTE;ARVORE OU VEGETACAO	23000	22	29130	48,14
883	390	15930209-1	3	2026	12862	BUT 0102	BUT	1	3	08/03/2026 07:50	08/03/2026 10:58	INTERNA;NAO PROGRAMADA;MEIO AMBIENTE;ARVORE OU VEGETACAO	240	1	32327	3,13
884	390	15930228-1	3	2026	12882	CTL 0110	CTL	1	3	08/03/2026 07:57	08/03/2026 11:53	INTERNA;NAO PROGRAMADA;MEIO AMBIENTE;ARVORE OU VEGETACAO	240	3	64611	6,31
885	390	15930238-1	3	2026	16597	BAT 0105	BAT	1	3	08/03/2026 08:02	08/03/2026 08:34	INTERNA;NAO PROGRAMADA;MEIO AMBIENTE;ARVORE OU VEGETACAO	13800	1399	32775	153,11
886	390	15930251-1	3	2026	12823	SOC 0103	SOC	1	3	08/03/2026 08:08	08/03/2026 10:49	INTERNA;NAO PROGRAMADA;MEIO AMBIENTE;VENTO	13800	154	40520	163,63
887	390	15930261-1	3	2026	15834	ITP 0110	ITP	1	3	08/03/2026 00:55	08/03/2026 18:21	INTERNA;NAO PROGRAMADA;MEIO AMBIENTE;ARVORE OU VEGETACAO	13800	56	64929	368,99
888	390	15930269-1	3	2026	12911	GJU 0106	GJU	1	3	08/03/2026 08:13	08/03/2026 10:35	INTERNA;NAO PROGRAMADA;MEIO AMBIENTE;VENTO	13800	37	26347	87,29
889	390	15930273-1	3	2026	12845	BAR 0104	BAR	1	3	08/03/2026 08:14	08/03/2026 12:34	INTERNA;NAO PROGRAMADA;MEIO AMBIENTE;ARVORE OU VEGETACAO	13800	76	121426	329,95
890	390	15930281-1	3	2026	16597	BAT 0105	BAT	1	3	08/03/2026 08:16	08/03/2026 11:16	INTERNA;NAO PROGRAMADA;MEIO AMBIENTE;VENTO	240	1	32775	0,11
891	390	15930286-1	3	2026	12947	NAC 0104	NAC	1	3	08/03/2026 08:16	08/03/2026 10:14	INTERNA;NAO PROGRAMADA;MEIO AMBIENTE;VENTO	240	7	113542	13,69
892	390	15930291-1	3	2026	16571	ALV 0113	ALV	1	3	08/03/2026 08:17	08/03/2026 12:39	INTERNA;NAO PROGRAMADA;MEIO AMBIENTE;VENTO	240	3	78118	5,75
893	390	15930307-1	3	2026	15826	MSA 0112	MSA	1	3	08/03/2026 08:24	08/03/2026 10:23	INTERNA;NAO PROGRAMADA;MEIO AMBIENTE;VENTO	240	6	93093	11,87
894	390	15930312-1	3	2026	16580	ASE 0102	ASE	1	3	08/03/2026 08:26	08/03/2026 11:24	INTERNA;NAO PROGRAMADA;MEIO AMBIENTE;VENTO	13800	31	74314	92,24
895	390	15930314-1	3	2026	15834	ITP 0108	ITP	1	3	08/03/2026 08:27	08/03/2026 11:37	INTERNA;NAO PROGRAMADA;MEIO AMBIENTE;ARVORE OU VEGETACAO	240	4	64929	12,65
896	390	15930316-1	3	2026	12845	BAR 0113	BAR	1	3	08/03/2026 08:28	08/03/2026 09:08	INTERNA;NAO PROGRAMADA;MEIO AMBIENTE;VENTO	240	2	121426	1,35
897	390	15930323-1	3	2026	16580	IVI 0105	IVI	1	3	08/03/2026 08:30	08/03/2026 10:33	INTERNA;NAO PROGRAMADA;MEIO AMBIENTE;VENTO	240	1	74314	2,04

898	390	15930325-1	3	2026	12966	RPI 0102	RPI	1	3	08/03/2026 08:32	08/03/2026 09:21	INTERNA;NAO PROGRAMADA;MEIO AMBIENTE;ARVORE OU VEGETACAO	13800	12	70062	9,66
899	390	15930341-1	3	2026	12952	PRE 0102	PRE	1	3	08/03/2026 08:37	09/03/2026 00:05	INTERNA;NAO PROGRAMADA;MEIO AMBIENTE;ARVORE OU VEGETACAO	240	1	39485	15,47
900	390	15930351-1	3	2026	15829	MPA 0103	MPA	1	3	08/03/2026 08:40	08/03/2026 09:43	INTERNA;NAO PROGRAMADA;MEIO AMBIENTE;VENTO	240	1	80451	1,04
901	390	15930352-1	3	2026	12947	NAC 0104	NAC	1	3	08/03/2026 08:40	08/03/2026 13:05	INTERNA;NAO PROGRAMADA;MEIO AMBIENTE;ARVORE OU VEGETACAO	13800	211	113542	689,43
902	390	15930365-1	3	2026	12967	RBO 0107	RBO	1	3	08/03/2026 08:43	08/03/2026 15:57	INTERNA;NAO PROGRAMADA;MEIO AMBIENTE;VENTO	240	1	85153	7,24
903	390	15930370-1	3	2026	15834	ITP 0102	ITP	1	3	08/03/2026 08:43	08/03/2026 11:17	INTERNA;NAO PROGRAMADA;MEIO AMBIENTE;DESCARGA ATMOSFERICA	240	5	64929	12,77
904	390	15930372-1	3	2026	16598	CAC 2302	CAC	1	3	08/03/2026 08:44	08/03/2026 17:32	INTERNA;NAO PROGRAMADA;MEIO AMBIENTE;ARVORE OU VEGETACAO	240	1	29130	8,81
905	390	15930375-1	3	2026	15827	MAZ 0112	MAZ	1	3	08/03/2026 08:44	08/03/2026 10:55	INTERNA;NAO PROGRAMADA;MEIO AMBIENTE;VENTO	240	5	153894	10,87
906	390	15930389-1	3	2026	12868	CAA 0103	CAA	1	3	08/03/2026 08:48	08/03/2026 12:26	INTERNA;NAO PROGRAMADA;MEIO AMBIENTE;VENTO	240	3	60301	3,46
907	390	15930394-1	3	2026	16597	BAT 0105	BAT	1	3	08/03/2026 08:49	08/03/2026 11:27	INTERNA;NAO PROGRAMADA;MEIO AMBIENTE;VENTO	240	1	32775	2,63
908	390	15930400-1	3	2026	15837	EMB 0108	EMB	1	3	08/03/2026 08:51	08/03/2026 13:25	INTERNA;NAO PROGRAMADA;MEIO AMBIENTE;VENTO	240	2	159350	9,11
909	390	15930401-1	3	2026	15822	TSE 0114	TSE	1	3	08/03/2026 08:51	08/03/2026 11:11	INTERNA;NAO PROGRAMADA;MEIO AMBIENTE;VENTO	240	1	127190	2,32
910	390	15930404-1	3	2026	13000	VIT 0111	VIT	1	3	08/03/2026 08:52	08/03/2026 12:49	INTERNA;NAO PROGRAMADA;MEIO AMBIENTE;ARVORE OU VEGETACAO	13800	343	103645	1093,97
911	390	15930413-1	3	2026	12882	CTL 0109	CTL	1	3	08/03/2026 08:55	08/03/2026 16:16	INTERNA;NAO PROGRAMADA;MEIO AMBIENTE;ARVORE OU VEGETACAO	13800	3	64611	22,08
912	390	15930419-1	3	2026	12845	BAR 0111	BAR	1	3	08/03/2026 08:56	08/03/2026 14:12	INTERNA;NAO PROGRAMADA;MEIO AMBIENTE;VENTO	240	4	121426	21,05
913	390	15930437-1	3	2026	15817	ERM 0111	ERM	1	3	08/03/2026 09:02	08/03/2026 09:55	INTERNA;NAO PROGRAMADA;MEIO AMBIENTE;VENTO	240	4	93128	3,53
914	390	15930453-1	3	2026	12857	BSI 0112	BSI	1	3	08/03/2026 09:07	08/03/2026 13:47	INTERNA;NAO PROGRAMADA;MEIO AMBIENTE;VENTO	240	1	87685	4,67
915	390	15930456-1	3	2026	16587	BJU 0103	BJU	1	3	07/03/2026 17:57	08/03/2026 09:00	INTERNA;NAO PROGRAMADA;MEIO AMBIENTE;ARVORE OU VEGETACAO	13800	109	28493	1641,48
916	390	15930460-1	3	2026	12928	JUQ 0102	JUQ	1	3	08/03/2026 09:08	08/03/2026 13:58	INTERNA;NAO PROGRAMADA;MEIO AMBIENTE;ARVORE OU VEGETACAO	240	1	19775	4,82
917	390	15930472-1	3	2026	13000	VIT 0109	VIT	1	3	08/03/2026 09:10	08/03/2026 12:07	INTERNA;NAO PROGRAMADA;MEIO AMBIENTE;VENTO	240	2	103645	5,91
918	390	15930477-1	3	2026	15816	ESP 0103	ESP	1	3	08/03/2026 09:11	08/03/2026 13:24	INTERNA;NAO PROGRAMADA;MEIO AMBIENTE;ARVORE OU VEGETACAO	13800	850	41409	3594,08
919	390	15930484-1	3	2026	15836	GPR 0103	GPR	1	3	07/03/2026 18:18	08/03/2026 15:05	INTERNA;NAO PROGRAMADA;MEIO AMBIENTE;ARVORE OU VEGETACAO	13800	2	67378	41,56
920	390	15930495-1	3	2026	12907	EGU 0104	EGU	1	3	07/03/2026 19:49	09/03/2026 07:50	INTERNA;NAO PROGRAMADA;MEIO AMBIENTE;VENTO	13800	24	21939	864,44
921	390	15930498-1	3	2026	16580	IVI 0104	IVI	1	3	08/03/2026 09:15	08/03/2026 14:11	INTERNA;NAO PROGRAMADA;MEIO AMBIENTE;ARVORE OU VEGETACAO	240	1	74314	4,94
922	390	15930518-1	3	2026	12929	LAP 0113	LAP	1	3	08/03/2026 09:22	08/03/2026 11:57	INTERNA;NAO PROGRAMADA;MEIO AMBIENTE;ARVORE OU VEGETACAO	13800	1	37787	2,58

923	390	15930519-1	3	2026	15821	TAI 0102	TAI	1	3	08/03/2026 09:22	08/03/2026 14:02	INTERNA;NAO PROGRAMADA;MEIO AMBIENTE;VENTO	240	1	97951	4,67
924	390	15930525-1	3	2026	15841	BAI 0108	BAI	1	3	08/03/2026 09:23	08/03/2026 13:11	INTERNA;NAO PROGRAMADA;MEIO AMBIENTE;VENTO	240	3	67142	3,36
925	390	15930529-1	3	2026	12960	PRI 0109	PRI	1	3	08/03/2026 09:24	08/03/2026 13:01	INTERNA;NAO PROGRAMADA;MEIO AMBIENTE;ARVORE OU VEGETACAO	240	1	78663	3,61
926	390	15930538-1	3	2026	12845	BAR 0107	BAR	1	3	08/03/2026 09:26	08/03/2026 10:40	INTERNA;NAO PROGRAMADA;MEIO AMBIENTE;VENTO	240	2	121426	2,46
927	390	15930550-1	3	2026	12927	JOR 0102	JOR	1	3	08/03/2026 09:30	09/03/2026 09:18	INTERNA;NAO PROGRAMADA;MEIO AMBIENTE;VENTO	13800	107	17687	2545,11
928	390	15930591-1	3	2026	12975	SAU 0105	SAU	1	3	08/03/2026 09:41	08/03/2026 17:28	INTERNA;NAO PROGRAMADA;MEIO AMBIENTE;VENTO	240	13	57135	101,24
929	390	15930602-1	3	2026	15829	MPA 0107	MPA	1	3	08/03/2026 09:43	08/03/2026 10:37	INTERNA;NAO PROGRAMADA;MEIO AMBIENTE;VENTO	240	1	80451	0,91
930	390	15930606-1	3	2026	12983	TIR 0103	TIR	1	3	08/03/2026 09:43	08/03/2026 11:10	INTERNA;NAO PROGRAMADA;MEIO AMBIENTE;VENTO	240	1	125807	0,47
931	390	15930614-1	3	2026	15824	ORA 0105	ORA	1	3	08/03/2026 09:44	08/03/2026 12:21	INTERNA;NAO PROGRAMADA;MEIO AMBIENTE;ARVORE OU VEGETACAO	240	1	26257	1,92
932	390	15930622-1	3	2026	15827	MAZ 0105	MAZ	1	3	08/03/2026 09:47	08/03/2026 12:54	INTERNA;NAO PROGRAMADA;MEIO AMBIENTE;VENTO	240	1	153894	1,53
933	390	15930628-1	3	2026	15813	JKU 0103	JKU	1	3	08/03/2026 09:48	08/03/2026 21:40	INTERNA;NAO PROGRAMADA;MEIO AMBIENTE;VENTO	13800	2629	26054	1617,13
934	390	15930634-1	3	2026	16578	COT 0115	COT	1	3	08/03/2026 09:49	08/03/2026 12:14	INTERNA;NAO PROGRAMADA;MEIO AMBIENTE;ARVORE OU VEGETACAO	13800	6	46506	14,43
935	390	15930637-1	3	2026	12983	TIR 0110	TIR	1	3	08/03/2026 09:50	08/03/2026 11:21	INTERNA;NAO PROGRAMADA;MEIO AMBIENTE;VENTO	240	2	125807	3,02
936	390	15930651-1	3	2026	12845	BAR 0107	BAR	1	3	08/03/2026 09:53	08/03/2026 12:41	INTERNA;NAO PROGRAMADA;MEIO AMBIENTE;ARVORE OU VEGETACAO	240	2	121426	5,61
937	390	15930655-1	3	2026	16598	CAC 2302	CAC	1	3	07/03/2026 17:23	08/03/2026 13:55	INTERNA;NAO PROGRAMADA;MEIO AMBIENTE;ARVORE OU VEGETACAO	23000	143	29130	2936,19
938	390	15930659-1	3	2026	12877	CRA 0112	CRA	1	3	08/03/2026 09:55	08/03/2026 16:42	INTERNA;NAO PROGRAMADA;MEIO AMBIENTE;VENTO	240	6	91600	40,66
939	390	15930660-1	3	2026	12845	BAR 0107	BAR	1	3	08/03/2026 09:55	08/03/2026 10:59	INTERNA;NAO PROGRAMADA;MEIO AMBIENTE;VENTO	240	1	121426	1,06
940	390	15930669-1	3	2026	12967	RBO 0106	RBO	1	3	08/03/2026 09:59	08/03/2026 15:39	INTERNA;NAO PROGRAMADA;MEIO AMBIENTE;VENTO	13800	5272	85153	4683,29
941	390	15930670-1	3	2026	16581	JAN 0112	JAN	1	3	08/03/2026 10:00	08/03/2026 11:25	INTERNA;NAO PROGRAMADA;MEIO AMBIENTE;VENTO	13800	1	81721	1,42
942	390	15930675-1	3	2026	12968	RGR 0104	RGR	1	3	08/03/2026 08:46	08/03/2026 17:30	INTERNA;NAO PROGRAMADA;MEIO AMBIENTE;ARVORE OU VEGETACAO	240	21	35126	183,41
943	390	15930681-1	3	2026	16593	VAR 0108	VAR	1	3	08/03/2026 10:01	08/03/2026 22:04	INTERNA;NAO PROGRAMADA;MEIO AMBIENTE;ARVORE OU VEGETACAO	13800	56	106974	675,45
944	390	15930696-1	3	2026	12835	ANC 0110	ANC	1	3	08/03/2026 10:02	08/03/2026 11:44	INTERNA;NAO PROGRAMADA;MEIO AMBIENTE;ARVORE OU VEGETACAO	13800	92	51025	156,53
945	390	15930764-1	3	2026	16598	CAC 2304	CAC	1	3	08/03/2026 10:10	08/03/2026 11:40	INTERNA;NAO PROGRAMADA;MEIO AMBIENTE;ARVORE OU VEGETACAO	23000	32	29130	47,48
946	390	15930770-1	3	2026	12912	GNA 0103	GNA	1	3	08/03/2026 10:11	08/03/2026 11:59	INTERNA;NAO PROGRAMADA;MEIO AMBIENTE;VENTO	240	3	98593	0,47
947	390	15930863-1	3	2026	12966	RPI 0110	RPI	1	3	08/03/2026 10:24	08/03/2026 12:35	INTERNA;NAO PROGRAMADA;MEIO AMBIENTE;VENTO	13800	374	70062	816,57

948	390	15930864-1	3	2026	15818	VFO 0115	VFO	1	3	08/03/2026 10:24	08/03/2026 15:00	INTERNA;NAO PROGRAMADA;MEIO AMBIENTE;VENTO	13800	1	72894	4,60
949	390	15930867-1	3	2026	15817	ERM 0108	ERM	1	3	08/03/2026 10:24	08/03/2026 13:30	INTERNA;NAO PROGRAMADA;MEIO AMBIENTE;VENTO	13800	82	93128	254,13
950	390	15930893-1	3	2026	16605	SBC 0112	SBC	1	3	08/03/2026 10:29	08/03/2026 16:35	INTERNA;NAO PROGRAMADA;MEIO AMBIENTE;ARVORE OU VEGETACAO	13800	128	85431	780,80
951	390	15930896-1	3	2026	12981	TMO 0105	TMO	1	3	08/03/2026 10:30	08/03/2026 14:32	INTERNA;NAO PROGRAMADA;MEIO AMBIENTE;VENTO	240	3	51032	12,10
952	390	15930900-1	3	2026	16589	SAC 0103	SAC	1	3	08/03/2026 10:31	09/03/2026 10:58	INTERNA;NAO PROGRAMADA;MEIO AMBIENTE;ARVORE OU VEGETACAO	240	1	50430	24,47
953	390	15930904-1	3	2026	12947	NAC 0112	NAC	1	3	08/03/2026 10:31	08/03/2026 11:52	INTERNA;NAO PROGRAMADA;MEIO AMBIENTE;VENTO	240	2	113542	2,72
954	390	15930909-1	3	2026	12957	PER 0102	PER	1	3	08/03/2026 10:32	08/03/2026 14:45	INTERNA;NAO PROGRAMADA;MEIO AMBIENTE;ARVORE OU VEGETACAO	240	57	104620	138,59
955	390	15930919-1	3	2026	12947	NAC 0112	NAC	1	3	08/03/2026 10:33	08/03/2026 12:59	INTERNA;NAO PROGRAMADA;MEIO AMBIENTE;VENTO	240	1	113542	2,43
956	390	15930934-1	3	2026	15834	ITP 0102	ITP	1	3	08/03/2026 10:36	08/03/2026 16:45	INTERNA;NAO PROGRAMADA;MEIO AMBIENTE;ARVORE OU VEGETACAO	13800	113	64929	192,19
957	390	15930944-1	3	2026	12971	SMA 0111	SMA	1	3	08/03/2026 10:38	08/03/2026 12:15	INTERNA;NAO PROGRAMADA;MEIO AMBIENTE;VENTO	13800	7	104239	11,31
958	390	15930950-1	3	2026	15834	ITP 0111	ITP	1	3	08/03/2026 10:40	08/03/2026 23:22	INTERNA;NAO PROGRAMADA;MEIO AMBIENTE;VENTO	13800	34	64929	432,01
959	390	15930967-1	3	2026	16597	BAT 0105	BAT	1	3	08/03/2026 10:44	08/03/2026 13:03	INTERNA;NAO PROGRAMADA;MEIO AMBIENTE;VENTO	240	1	32775	0,68
960	390	15930971-1	3	2026	15834	ITP 0107	ITP	1	3	08/03/2026 10:46	09/03/2026 10:44	INTERNA;NAO PROGRAMADA;MEIO AMBIENTE;ARVORE OU VEGETACAO	240	1	64929	23,97
961	390	15930975-1	3	2026	16605	SBC 0113	SBC	1	3	08/03/2026 09:20	08/03/2026 15:57	INTERNA;NAO PROGRAMADA;MEIO AMBIENTE;VENTO	13800	919	85431	6081,23
962	390	15930978-1	3	2026	16599	GVI 0106	GVI	1	3	08/03/2026 10:48	08/03/2026 13:30	INTERNA;NAO PROGRAMADA;MEIO AMBIENTE;ARVORE OU VEGETACAO	240	3	107329	8,13
963	390	15930981-1	3	2026	12929	LAP 0109	LAP	1	3	08/03/2026 10:48	08/03/2026 12:12	INTERNA;NAO PROGRAMADA;MEIO AMBIENTE;ARVORE OU VEGETACAO	13800	1	37787	1,39
964	390	15930988-1	3	2026	12968	RGR 0103	RGR	1	3	08/03/2026 08:49	08/03/2026 10:40	INTERNA;NAO PROGRAMADA;MEIO AMBIENTE;VENTO	240	2	35126	3,73
965	390	15930992-1	3	2026	15818	VFO 0106	VFO	1	3	08/03/2026 10:50	08/03/2026 15:17	INTERNA;NAO PROGRAMADA;MEIO AMBIENTE;VENTO	13800	86	72894	381,98
966	390	15931004-1	3	2026	12922	ITR 0114	ITR	1	3	08/03/2026 10:52	08/03/2026 14:22	INTERNA;NAO PROGRAMADA;MEIO AMBIENTE;VENTO	13800	73	103071	254,59
967	390	15931021-1	3	2026	12845	BAR 0107	BAR	1	3	08/03/2026 10:56	08/03/2026 11:25	INTERNA;NAO PROGRAMADA;MEIO AMBIENTE;VENTO	240	2	121426	0,97
968	390	15931035-1	3	2026	16598	CAC 2303	CAC	1	3	08/03/2026 10:58	08/03/2026 16:35	INTERNA;NAO PROGRAMADA;MEIO AMBIENTE;VENTO	23000	14	29130	78,50
969	390	15931039-1	3	2026	16588	PPU 0109	PPU	1	3	08/03/2026 10:59	08/03/2026 13:40	INTERNA;NAO PROGRAMADA;MEIO AMBIENTE;VENTO	240	1	55652	2,70
970	390	15931045-1	3	2026	12928	JUQ 0102	JUQ	1	3	08/03/2026 11:00	08/03/2026 15:56	INTERNA;NAO PROGRAMADA;MEIO AMBIENTE;ARVORE OU VEGETACAO	240	1	19775	4,94
971	390	15931057-1	3	2026	12976	SIL 0103	SIL	1	3	08/03/2026 11:04	08/03/2026 13:51	INTERNA;NAO PROGRAMADA;MEIO AMBIENTE;ARVORE OU VEGETACAO	240	1	52156	2,78
972	390	15931062-1	3	2026	12958	PNH 0112	PNH	1	3	08/03/2026 11:04	08/03/2026 14:56	INTERNA;NAO PROGRAMADA;MEIO AMBIENTE;ARVORE OU VEGETACAO	240	1	31031	3,86

973	390	15931094-1	3	2026	12966	RPI 0103	RPI	1	3	08/03/2026 11:10	08/03/2026 14:21	INTERNA;NAO PROGRAMADA;MEIO AMBIENTE;ARVORE OU VEGETACAO	13800	8	70062	25,51
974	390	15931097-1	3	2026	15814	JAG 0102	JAG	1	3	08/03/2026 11:11	08/03/2026 14:03	INTERNA;NAO PROGRAMADA;MEIO AMBIENTE;ARVORE OU VEGETACAO	240	1	24198	2,86
975	390	15931100-1	3	2026	12957	PER 0112	PER	1	3	08/03/2026 11:12	09/03/2026 01:40	INTERNA;NAO PROGRAMADA;MEIO AMBIENTE;VENTO	13800	118	104620	1706,97
976	390	15931133-1	3	2026	12960	PRI 0103	PRI	1	3	08/03/2026 11:22	08/03/2026 16:11	INTERNA;NAO PROGRAMADA;MEIO AMBIENTE;ARVORE OU VEGETACAO	240	2	78663	9,63
977	390	15931134-1	3	2026	12948	NMU 0107	NMU	1	3	08/03/2026 11:22	08/03/2026 14:04	INTERNA;NAO PROGRAMADA;MEIO AMBIENTE;ARVORE OU VEGETACAO	13800	9	16301	24,21
978	390	15931145-1	3	2026	12995	VPA 0107	VPA	1	3	08/03/2026 11:24	08/03/2026 16:33	INTERNA;NAO PROGRAMADA;MEIO AMBIENTE;VENTO	240	1	23749	5,14
979	390	15931148-1	3	2026	12922	ITR 0104	ITR	1	3	08/03/2026 11:26	08/03/2026 13:06	INTERNA;NAO PROGRAMADA;MEIO AMBIENTE;VENTO	240	1	103071	1,67
980	390	15931154-1	3	2026	16598	CAC 2303	CAC	1	3	08/03/2026 11:27	08/03/2026 16:42	INTERNA;NAO PROGRAMADA;MEIO AMBIENTE;ARVORE OU VEGETACAO	23000	13	29130	68,11
981	390	15931162-1	3	2026	12999	VTA 0106	VTA	1	3	08/03/2026 11:27	08/03/2026 12:28	INTERNA;NAO PROGRAMADA;MEIO AMBIENTE;VENTO	13800	465	69523	471,85
982	390	15931184-1	3	2026	15830	MAD 0106	MAD	1	3	08/03/2026 11:32	08/03/2026 19:08	INTERNA;NAO PROGRAMADA;MEIO AMBIENTE;ARVORE OU VEGETACAO	13800	63	105681	139,14
983	390	15931191-1	3	2026	16597	BAT 0102	BAT	1	3	08/03/2026 11:34	08/03/2026 13:15	INTERNA;NAO PROGRAMADA;MEIO AMBIENTE;VENTO	240	3	32775	5,05
984	390	15931201-1	3	2026	16571	ALV 0103	ALV	1	3	08/03/2026 11:36	08/03/2026 17:17	INTERNA;NAO PROGRAMADA;MEIO AMBIENTE;ARVORE OU VEGETACAO	240	1	78118	5,67
985	390	15931216-1	3	2026	16591	TUC 0102	TUC	1	3	08/03/2026 11:40	08/03/2026 17:15	INTERNA;NAO PROGRAMADA;MEIO AMBIENTE;VENTO	13800	297	52985	1657,10
986	390	15931218-1	3	2026	12982	PAR 0102	PAR	1	3	08/03/2026 09:04	08/03/2026 14:39	INTERNA;NAO PROGRAMADA;MEIO AMBIENTE;ARVORE OU VEGETACAO	13800	78	52186	435,89
987	390	15931248-1	3	2026	12957	PER 0103	PER	1	3	08/03/2026 11:49	08/03/2026 18:13	INTERNA;NAO PROGRAMADA;MEIO AMBIENTE;VENTO	13800	391	104620	607,79
988	390	15931252-1	3	2026	12922	ITR 0102	ITR	1	3	08/03/2026 11:50	08/03/2026 14:01	INTERNA;NAO PROGRAMADA;MEIO AMBIENTE;VENTO	13800	87	103071	190,84
989	390	15931262-1	3	2026	12922	ITR 0108	ITR	1	3	08/03/2026 11:52	08/03/2026 15:52	INTERNA;NAO PROGRAMADA;MEIO AMBIENTE;VENTO	240	1	103071	4,00
990	390	15931265-1	3	2026	15836	GPR 0104	GPR	1	3	08/03/2026 11:53	08/03/2026 12:40	INTERNA;NAO PROGRAMADA;MEIO AMBIENTE;VENTO	13800	7	67378	5,58
991	390	15931291-1	3	2026	12845	BAR 0108	BAR	1	3	08/03/2026 12:00	08/03/2026 14:30	INTERNA;NAO PROGRAMADA;MEIO AMBIENTE;VENTO	240	2	121426	2,53
992	390	15931295-1	3	2026	15842	BAV 0102	BAV	1	3	08/03/2026 12:01	08/03/2026 16:09	INTERNA;NAO PROGRAMADA;MEIO AMBIENTE;ARVORE OU VEGETACAO	240	3	69480	12,40
993	390	15931308-1	3	2026	12934	MAT 0112	MAT	1	3	08/03/2026 12:04	08/03/2026 15:01	INTERNA;NAO PROGRAMADA;MEIO AMBIENTE;VENTO	240	3	139573	8,87
994	390	15931330-1	3	2026	15837	EMB 0111	EMB	1	3	08/03/2026 12:08	08/03/2026 15:06	INTERNA;NAO PROGRAMADA;MEIO AMBIENTE;VENTO	240	2	159350	2,28
995	390	15931334-1	3	2026	12976	SIL 0108	SIL	1	3	08/03/2026 12:09	08/03/2026 14:22	INTERNA;NAO PROGRAMADA;MEIO AMBIENTE;VENTO	240	1	52156	0,25
996	390	15931342-1	3	2026	15822	TSE 0104	TSE	1	3	08/03/2026 12:12	08/03/2026 14:50	INTERNA;NAO PROGRAMADA;MEIO AMBIENTE;ARVORE OU VEGETACAO	240	1	127190	2,63
997	390	15931354-1	3	2026	16578	COT 0116	COT	1	3	08/03/2026 12:15	08/03/2026 13:59	INTERNA;NAO PROGRAMADA;MEIO AMBIENTE;ARVORE OU VEGETACAO	240	1	46506	1,74

998	390	15931355-1	3	2026	13000	VIT 0107	VIT	1	3	08/03/2026 12:15	08/03/2026 14:13	INTERNA;NAO PROGRAMADA;MEIO AMBIENTE;VENTO	240	1	103645	1,97
999	390	15931357-1	3	2026	15834	ITP 0104	ITP	1	3	08/03/2026 11:27	08/03/2026 15:45	INTERNA;NAO PROGRAMADA;MEIO AMBIENTE;VENTO	13800	40674	64929	10410,84
1000	390	15931366-1	3	2026	15842	BAV 0105	BAV	1	3	08/03/2026 12:18	09/03/2026 05:02	INTERNA;NAO PROGRAMADA;MEIO AMBIENTE;ARVORE OU VEGETACAO	240	2	69480	0,97
1001	390	15931371-1	3	2026	15815	GER 0106	GER	1	3	08/03/2026 12:20	09/03/2026 00:42	INTERNA;NAO PROGRAMADA;MEIO AMBIENTE;ARVORE OU VEGETACAO	240	1	56612	12,38
1002	390	15931372-1	3	2026	12928	JUQ 0102	JUQ	1	3	08/03/2026 12:20	08/03/2026 20:24	INTERNA;NAO PROGRAMADA;MEIO AMBIENTE;ARVORE OU VEGETACAO	13800	3	19775	24,20
1003	390	15931376-1	3	2026	12874	CAP 0110	CAP	1	3	08/03/2026 12:21	08/03/2026 17:14	INTERNA;NAO PROGRAMADA;MEIO AMBIENTE;ARVORE OU VEGETACAO	240	1	45930	4,88
1004	390	15931378-1	3	2026	16585	MBE 0108	MBE	1	3	08/03/2026 12:21	08/03/2026 15:40	INTERNA;NAO PROGRAMADA;MEIO AMBIENTE;ARVORE OU VEGETACAO	240	2	110544	6,61
1005	390	15931405-1	3	2026	12936	MEN 0108	MEN	1	3	08/03/2026 12:28	08/03/2026 16:14	INTERNA;NAO PROGRAMADA;MEIO AMBIENTE;VENTO	13800	122	20408	460,62
1006	390	15931442-1	3	2026	16598	CAC 2304	CAC	1	3	08/03/2026 12:29	08/03/2026 14:47	INTERNA;NAO PROGRAMADA;MEIO AMBIENTE;ARVORE OU VEGETACAO	23000	64	29130	146,95
1007	390	15931449-1	3	2026	15816	ESP 0110	ESP	1	3	08/03/2026 12:39	08/03/2026 15:55	INTERNA;NAO PROGRAMADA;MEIO AMBIENTE;VENTO	13800	1026	41409	3359,58
1008	390	15931454-1	3	2026	13000	VIT 0104	VIT	1	3	08/03/2026 12:39	08/03/2026 14:39	INTERNA;NAO PROGRAMADA;MEIO AMBIENTE;VENTO	240	1	103645	2,01
1009	390	15931460-1	3	2026	16604	VMA 0102	VMA	1	3	08/03/2026 12:02	08/03/2026 16:54	INTERNA;NAO PROGRAMADA;MEIO AMBIENTE;VENTO	13800	26	46208	126,58
1010	390	15931462-1	3	2026	12927	JOR 0106	JOR	1	3	08/03/2026 12:41	09/03/2026 08:17	INTERNA;NAO PROGRAMADA;MEIO AMBIENTE;ARVORE OU VEGETACAO	13800	27	17687	45,18
1011	390	15931464-1	3	2026	12838	AUT 0102	AUT	1	3	08/03/2026 12:41	08/03/2026 15:19	INTERNA;NAO PROGRAMADA;MEIO AMBIENTE;VENTO	13800	84	72222	221,34
1012	390	15931467-1	3	2026	15826	MSA 0103	MSA	1	3	08/03/2026 12:42	08/03/2026 15:04	INTERNA;NAO PROGRAMADA;MEIO AMBIENTE;VENTO	240	2	93093	4,74
1013	390	15931482-1	3	2026	16602	ALCO 0102	ALC	1	3	08/03/2026 12:39	08/03/2026 15:58	INTERNA;NAO PROGRAMADA;MEIO AMBIENTE;ARVORE OU VEGETACAO	13800	1	14885	3,31
1014	390	15931489-1	3	2026	16587	BJU 0102	BJU	1	3	08/03/2026 06:05	08/03/2026 18:30	INTERNA;NAO PROGRAMADA;MEIO AMBIENTE;ARVORE OU VEGETACAO	13800	20	28493	248,15
1015	390	15931492-1	3	2026	15833	ITN 0103	ITN	1	3	08/03/2026 12:47	08/03/2026 16:07	INTERNA;NAO PROGRAMADA;MEIO AMBIENTE;VENTO	240	1	101670	0,50
1016	390	15931496-1	3	2026	15834	ITP 0104	ITP	1	3	08/03/2026 12:48	08/03/2026 15:17	INTERNA;NAO PROGRAMADA;MEIO AMBIENTE;VENTO	240	1	64929	2,49
1017	390	15931509-1	3	2026	15833	ITN 0103	ITN	1	3	08/03/2026 12:52	08/03/2026 18:20	INTERNA;NAO PROGRAMADA;MEIO AMBIENTE;VENTO	240	1	101670	5,46
1018	390	15931534-1	3	2026	12946	MOR 0102	MOR	1	3	08/03/2026 12:58	08/03/2026 15:50	INTERNA;NAO PROGRAMADA;MEIO AMBIENTE;ARVORE OU VEGETACAO	13800	110	23560	309,65
1019	390	15931537-1	3	2026	16593	VAR 0104	VAR	1	3	08/03/2026 12:59	08/03/2026 19:24	INTERNA;NAO PROGRAMADA;MEIO AMBIENTE;VENTO	13800	230	106974	1210,96
1020	390	15931549-1	3	2026	15813	JKU 0111	JKU	1	3	08/03/2026 13:02	08/03/2026 15:38	INTERNA;NAO PROGRAMADA;MEIO AMBIENTE;VENTO	240	1	26054	2,60
1021	390	15931551-1	3	2026	15817	ERM 0104	ERM	1	3	08/03/2026 13:02	08/03/2026 15:10	INTERNA;NAO PROGRAMADA;MEIO AMBIENTE;VENTO	13800	321	93128	679,99
1022	390	15931559-1	3	2026	12947	NAC 0102	NAC	1	3	08/03/2026 13:04	08/03/2026 19:08	INTERNA;NAO PROGRAMADA;MEIO AMBIENTE;ARVORE OU VEGETACAO	13800	75	113542	455,31

1023	390	15931563-1	3	2026	12895	COG 0104	COG	1	3	08/03/2026 13:05	08/03/2026 16:00	INTERNA;NAO PROGRAMADA;MEIO AMBIENTE;VENTO	13800	264	58710	767,73
1024	390	15931586-1	3	2026	12868	CAA 0103	CAA	1	3	08/03/2026 13:11	09/03/2026 08:25	INTERNA;NAO PROGRAMADA;MEIO AMBIENTE;ARVORE OU VEGETACAO	240	2	60301	38,47
1025	390	15931602-1	3	2026	12951	PAN 0109	PAN	1	3	08/03/2026 13:15	08/03/2026 15:59	INTERNA;NAO PROGRAMADA;MEIO AMBIENTE;VENTO	13800	15	50620	40,98
1026	390	15931607-1	3	2026	12907	EGU 0103	EGU	1	3	08/03/2026 13:16	08/03/2026 18:23	INTERNA;NAO PROGRAMADA;MEIO AMBIENTE;ARVORE OU VEGETACAO	240	1	21939	5,13
1027	390	15931620-1	3	2026	12845	BAR 0111	BAR	1	3	08/03/2026 13:21	08/03/2026 14:32	INTERNA;NAO PROGRAMADA;MEIO AMBIENTE;VENTO	240	4	121426	4,75
1028	390	15931628-1	3	2026	12930	LEO 0106	LEO	1	3	08/03/2026 13:22	08/03/2026 15:24	INTERNA;NAO PROGRAMADA;MEIO AMBIENTE;VENTO	13800	3303	38661	1101,67
1029	390	15931636-1	3	2026	12928	JUQ 0107	JUQ	1	3	08/03/2026 11:09	08/03/2026 16:36	INTERNA;NAO PROGRAMADA;MEIO AMBIENTE;VENTO	13800	3	19775	16,31
1030	390	15931649-1	3	2026	15830	MAD 0107	MAD	1	3	08/03/2026 13:27	08/03/2026 17:39	INTERNA;NAO PROGRAMADA;MEIO AMBIENTE;VENTO	13800	35	105681	146,54
1031	390	15931656-1	3	2026	12843	BFU 0113	BFU	1	3	08/03/2026 13:28	08/03/2026 17:25	INTERNA;NAO PROGRAMADA;MEIO AMBIENTE;ARVORE OU VEGETACAO	240	1	51970	3,95
1032	390	15931661-1	3	2026	15842	BAV 0103	BAV	1	3	08/03/2026 13:29	08/03/2026 18:10	INTERNA;NAO PROGRAMADA;MEIO AMBIENTE;ARVORE OU VEGETACAO	13800	1792	69480	2382,92
1033	390	15931669-1	3	2026	12857	BSI 0102	BSI	1	3	08/03/2026 13:31	08/03/2026 21:28	INTERNA;NAO PROGRAMADA;MEIO AMBIENTE;ARVORE OU VEGETACAO	13800	153	87685	1217,29
1034	390	15931681-1	3	2026	12954	PSD 0107	PSD	1	3	08/03/2026 13:34	08/03/2026 16:50	INTERNA;NAO PROGRAMADA;MEIO AMBIENTE;ARVORE OU VEGETACAO	13800	135	72356	441,00
1035	390	15931687-1	3	2026	15814	JAG 0103	JAG	1	3	08/03/2026 13:35	09/03/2026 01:34	INTERNA;NAO PROGRAMADA;MEIO AMBIENTE;ARVORE OU VEGETACAO	13800	1	24198	11,99
1036	390	15931692-1	3	2026	12964	REM 0115	REM	1	3	08/03/2026 13:36	08/03/2026 14:54	INTERNA;NAO PROGRAMADA;MEIO AMBIENTE;ARVORE OU VEGETACAO	13800	410	52781	511,93
1037	390	15931725-1	3	2026	12837	ANB 0103	ANB	1	3	08/03/2026 13:43	08/03/2026 17:33	INTERNA;NAO PROGRAMADA;MEIO AMBIENTE;ARVORE OU VEGETACAO	13800	1	47958	3,84
1038	390	15931734-1	3	2026	12853	BAL 0115	BAL	1	3	08/03/2026 13:43	08/03/2026 19:48	INTERNA;NAO PROGRAMADA;MEIO AMBIENTE;ARVORE OU VEGETACAO	13800	207	73546	1255,92
1039	390	15931746-1	3	2026	16585	MBE 0104	MBE	1	3	08/03/2026 13:46	08/03/2026 15:20	INTERNA;NAO PROGRAMADA;MEIO AMBIENTE;VENTO	13800	365	110544	568,59
1040	390	15931751-1	3	2026	12966	RPI 0110	RPI	1	3	08/03/2026 13:47	08/03/2026 15:37	INTERNA;NAO PROGRAMADA;MEIO AMBIENTE;ARVORE OU VEGETACAO	13800	156	70062	286,13
1041	390	15931753-1	3	2026	12975	SAU 0104	SAU	1	3	08/03/2026 13:42	08/03/2026 18:35	INTERNA;NAO PROGRAMADA;MEIO AMBIENTE;VENTO	13800	10017	57135	7168,21
1042	390	15931755-1	3	2026	12907	EGU 0102	EGU	1	3	08/03/2026 13:47	08/03/2026 20:05	INTERNA;NAO PROGRAMADA;MEIO AMBIENTE;ARVORE OU VEGETACAO	13800	6	21939	37,71
1043	390	15931769-1	3	2026	15834	ITP 0104	ITP	1	3	08/03/2026 13:51	08/03/2026 14:39	INTERNA;NAO PROGRAMADA;MEIO AMBIENTE;VENTO	13800	748	64929	153,96
1044	390	15931774-1	3	2026	16597	BAT 0105	BAT	1	3	08/03/2026 13:51	08/03/2026 17:21	INTERNA;NAO PROGRAMADA;MEIO AMBIENTE;ARVORE OU VEGETACAO	240	1	32775	3,49
1045	390	15931787-1	3	2026	16587	PAR 0108	PAR	1	3	08/03/2026 13:55	08/03/2026 16:05	INTERNA;NAO PROGRAMADA;MEIO AMBIENTE;VENTO	13800	83	28493	179,29
1046	390	15931788-1	3	2026	12912	GNA 0103	GNA	1	3	08/03/2026 13:56	08/03/2026 15:29	INTERNA;NAO PROGRAMADA;MEIO AMBIENTE;VENTO	13800	470	98593	708,26
1047	390	15931819-1	3	2026	12995	VPA 0105	VPA	1	3	08/03/2026 14:02	08/03/2026 16:19	INTERNA;NAO PROGRAMADA;MEIO AMBIENTE;ARVORE OU VEGETACAO	13800	3263	23749	2720,52

1048	390	15931820-1	3	2026	16595	ALP 0103	ALP	1	3	08/03/2026 14:02	08/03/2026 16:03	INTERNA;NAO PROGRAMADA;MEIO AMBIENTE;VENTO	13800	833	40439	1690,30
1049	390	15931822-1	3	2026	12947	NAC 0109	NAC	1	3	08/03/2026 14:02	08/03/2026 20:06	INTERNA;NAO PROGRAMADA;MEIO AMBIENTE;VENTO	13800	41	113542	249,00
1050	390	15931851-1	3	2026	12922	ITR 0108	ITR	1	3	08/03/2026 14:08	08/03/2026 15:39	INTERNA;NAO PROGRAMADA;MEIO AMBIENTE;VENTO	13800	112	103071	169,46
1051	390	15931852-1	3	2026	12947	NAC 0109	NAC	1	3	08/03/2026 14:09	08/03/2026 17:52	INTERNA;NAO PROGRAMADA;MEIO AMBIENTE;VENTO	13800	45	113542	167,84
1052	390	15931864-1	3	2026	15817	ERM 0110	ERM	1	3	08/03/2026 14:11	08/03/2026 16:30	INTERNA;NAO PROGRAMADA;MEIO AMBIENTE;VENTO	13800	79	93128	183,08
1053	390	15931895-1	3	2026	12934	MAT 0108	MAT	1	3	08/03/2026 14:16	08/03/2026 19:17	INTERNA;NAO PROGRAMADA;MEIO AMBIENTE;VENTO	13800	36	139573	180,63
1054	390	15931907-1	3	2026	12947	NAC 0107	NAC	1	3	08/03/2026 14:17	09/03/2026 09:32	INTERNA;NAO PROGRAMADA;MEIO AMBIENTE;ARVORE OU VEGETACAO	240	4	113542	76,98
1055	390	15931915-1	3	2026	12838	AUT 0103	AUT	1	3	08/03/2026 14:19	08/03/2026 18:30	INTERNA;NAO PROGRAMADA;MEIO AMBIENTE;ARVORE OU VEGETACAO	240	1	72222	4,18
1056	390	15931920-1	3	2026	12926	JCI 0106	JCI	1	3	08/03/2026 14:20	09/03/2026 03:03	INTERNA;NAO PROGRAMADA;MEIO AMBIENTE;ARVORE OU VEGETACAO	240	24	42526	120,97
1057	390	15931932-1	3	2026	15827	MAZ 0105	MAZ	1	3	08/03/2026 09:40	09/03/2026 01:57	INTERNA;NAO PROGRAMADA;MEIO AMBIENTE;ARVORE OU VEGETACAO	13800	28	153894	455,54
1058	390	15931935-1	3	2026	12929	LAP 0110	LAP	1	3	08/03/2026 08:10	08/03/2026 13:47	INTERNA;NAO PROGRAMADA;MEIO AMBIENTE;ARVORE OU VEGETACAO	13800	126	37787	707,04
1059	390	15931940-1	3	2026	12968	RGR 0104	RGR	1	3	08/03/2026 14:24	08/03/2026 15:16	INTERNA;NAO PROGRAMADA;MEIO AMBIENTE;VENTO	13800	3	35126	2,59
1060	390	15931942-1	3	2026	15834	ITP 0109	ITP	1	3	08/03/2026 14:24	09/03/2026 08:20	INTERNA;NAO PROGRAMADA;MEIO AMBIENTE;ARVORE OU VEGETACAO	240	2	64929	2,42
1061	390	15931950-1	3	2026	15834	ITP 0103	ITP	1	3	08/03/2026 14:27	08/03/2026 17:21	INTERNA;NAO PROGRAMADA;MEIO AMBIENTE;VENTO	13800	113	64929	327,45
1062	390	15931951-1	3	2026	12922	ITR 0107	ITR	1	3	08/03/2026 14:16	08/03/2026 19:00	INTERNA;NAO PROGRAMADA;MEIO AMBIENTE;DESCARGA ATMOSFERICA	13800	1048	103071	4746,29
1063	390	15931983-1	3	2026	12853	ABR 0107	ABR	1	3	08/03/2026 14:35	08/03/2026 16:34	INTERNA;NAO PROGRAMADA;MEIO AMBIENTE;ARVORE OU VEGETACAO	13800	1588	73546	1553,81
1064	390	15931990-1	3	2026	16579	GUM 0110	GUM	1	3	08/03/2026 14:37	08/03/2026 20:38	INTERNA;NAO PROGRAMADA;MEIO AMBIENTE;ARVORE OU VEGETACAO	13800	355	84493	2140,55
1065	390	15932033-1	3	2026	12853	BAL 0102	BAL	1	3	08/03/2026 14:42	08/03/2026 16:13	INTERNA;NAO PROGRAMADA;MEIO AMBIENTE;ARVORE OU VEGETACAO	13800	1087	73546	1644,39
1066	390	15932050-1	3	2026	16587	PAR 0109	PAR	1	3	08/03/2026 14:45	08/03/2026 17:13	INTERNA;NAO PROGRAMADA;MEIO AMBIENTE;ARVORE OU VEGETACAO	240	2	28493	4,94
1067	390	15932052-1	3	2026	16604	VMA 0115	VMA	1	3	08/03/2026 14:45	08/03/2026 23:16	INTERNA;NAO PROGRAMADA;MEIO AMBIENTE;ARVORE OU VEGETACAO	13800	252	46208	2144,10
1068	390	15932096-1	3	2026	12907	EGU 0104	EGU	1	3	08/03/2026 14:56	08/03/2026 17:05	INTERNA;NAO PROGRAMADA;MEIO AMBIENTE;VENTO	13800	408	21939	878,33
1069	390	15932100-1	3	2026	12987	UTI 0103	UTI	1	3	08/03/2026 14:57	08/03/2026 16:41	INTERNA;NAO PROGRAMADA;MEIO AMBIENTE;VENTO	13800	143	69404	246,83
1070	390	15932104-1	3	2026	15839	CTA 0114	CTA	1	3	08/03/2026 14:58	08/03/2026 18:19	INTERNA;NAO PROGRAMADA;MEIO AMBIENTE;ARVORE OU VEGETACAO	13800	740	56413	2478,79
1071	390	15932111-1	3	2026	15818	VFO 0109	VFO	1	3	08/03/2026 14:59	09/03/2026 04:02	INTERNA;NAO PROGRAMADA;MEIO AMBIENTE;VENTO	240	2	72894	26,10
1072	390	15932120-1	3	2026	12882	CTL 0103	CTL	1	3	08/03/2026 15:01	08/03/2026 22:53	INTERNA;NAO PROGRAMADA;MEIO AMBIENTE;VENTO	240	2	64611	15,75



1073	390	15932127-1	3	2026	15823	SAM 0107	SAM	1	3	08/03/2026 15:03	09/03/2026 04:35	INTERNA;NAO PROGRAMADA;MEIO AMBIENTE;VENTO	13800	72	57195	974,76
1074	390	15932136-1	3	2026	16604	VMA 0113	VMA	1	3	08/03/2026 15:04	08/03/2026 19:56	INTERNA;NAO PROGRAMADA;MEIO AMBIENTE;VENTO	13800	57	46208	277,46
1075	390	15932142-1	3	2026	16586	MON 0103	MON	1	3	08/03/2026 15:06	08/03/2026 23:30	INTERNA;NAO PROGRAMADA;MEIO AMBIENTE;ARVORE OU VEGETACAO	13800	734	39620	6165,40
1076	390	15932161-1	3	2026	12930	LEO 0108	LEO	1	3	08/03/2026 15:09	08/03/2026 18:49	INTERNA;NAO PROGRAMADA;MEIO AMBIENTE;ARVORE OU VEGETACAO	13800	1167	38661	3745,21
1077	390	15932162-1	3	2026	12951	PAN 0104	PAN	1	3	08/03/2026 15:09	08/03/2026 18:39	INTERNA;NAO PROGRAMADA;MEIO AMBIENTE;ARVORE OU VEGETACAO	13800	423	50620	1474,28
1078	390	15932205-1	3	2026	12877	CRA 0111	CRA	1	3	08/03/2026 15:04	08/03/2026 17:42	INTERNA;NAO PROGRAMADA;MEIO AMBIENTE;VENTO	13800	1682	91600	4124,69
1079	390	15932216-1	3	2026	12922	ITR 0108	ITR	1	3	08/03/2026 15:17	08/03/2026 16:32	INTERNA;NAO PROGRAMADA;MEIO AMBIENTE;ARVORE OU VEGETACAO	240	1	103071	1,24
1080	390	15932232-1	3	2026	12997	VPR 0109	VPR	1	3	08/03/2026 15:20	08/03/2026 20:02	INTERNA;NAO PROGRAMADA;MEIO AMBIENTE;ARVORE OU VEGETACAO	240	1	80706	3,69
1081	390	15932234-1	3	2026	12887	CLA 0107	CLA	1	3	08/03/2026 15:20	08/03/2026 18:27	INTERNA;NAO PROGRAMADA;MEIO AMBIENTE;ARVORE OU VEGETACAO	13800	167	57112	520,21
1082	390	15932248-1	3	2026	16588	PPU 0112	PPU	1	3	08/03/2026 15:23	08/03/2026 22:18	INTERNA;NAO PROGRAMADA;MEIO AMBIENTE;VENTO	13800	110	55652	761,72
1083	390	15932251-1	3	2026	12964	REM 0109	REM	1	3	08/03/2026 15:23	08/03/2026 21:15	INTERNA;NAO PROGRAMADA;MEIO AMBIENTE;VENTO	13800	4223	52781	10202,69
1084	390	15932272-1	3	2026	12958	PNH 0112	PNH	1	3	08/03/2026 15:25	08/03/2026 23:45	INTERNA;NAO PROGRAMADA;MEIO AMBIENTE;ARVORE OU VEGETACAO	13800	11	31031	91,70
1085	390	15932277-1	3	2026	12964	REM 0111	REM	1	3	08/03/2026 15:26	09/03/2026 01:19	INTERNA;NAO PROGRAMADA;MEIO AMBIENTE;VENTO	240	1	52781	9,90
1086	390	15932287-1	3	2026	16600	JAC 0107	JAC	1	3	08/03/2026 15:25	08/03/2026 17:10	INTERNA;NAO PROGRAMADA;MEIO AMBIENTE;VENTO	13800	818	65554	1431,73
1087	390	15932291-1	3	2026	16588	PPU 0103	PPU	1	3	08/03/2026 15:27	09/03/2026 00:55	INTERNA;NAO PROGRAMADA;MEIO AMBIENTE;ARVORE OU VEGETACAO	13800	26	55652	246,41
1088	390	15932302-1	3	2026	12895	COG 0109	COG	1	3	08/03/2026 15:28	08/03/2026 21:25	INTERNA;NAO PROGRAMADA;MEIO AMBIENTE;ARVORE OU VEGETACAO	13800	292	58710	1646,56
1089	390	15932305-1	3	2026	12975	SAU 0106	SAU	1	3	08/03/2026 15:29	08/03/2026 17:41	INTERNA;NAO PROGRAMADA;MEIO AMBIENTE;VENTO	13800	1843	57135	4059,72
1090	390	15932310-1	3	2026	15828	MOC 0106	MOC	1	3	08/03/2026 15:29	08/03/2026 18:08	INTERNA;NAO PROGRAMADA;MEIO AMBIENTE;ARVORE OU VEGETACAO	13800	647	19539	1715,09
1091	390	15932320-1	3	2026	16581	JAN 0110	JAN	1	3	08/03/2026 15:32	08/03/2026 22:30	INTERNA;NAO PROGRAMADA;MEIO AMBIENTE;ARVORE OU VEGETACAO	240	1	81721	6,97
1092	390	15932328-1	3	2026	15823	SAM 0111	SAM	1	3	08/03/2026 15:32	09/03/2026 14:52	INTERNA;NAO PROGRAMADA;MEIO AMBIENTE;ARVORE OU VEGETACAO	240	57	57195	1329,65
1093	390	15932344-1	3	2026	12975	SAU 0105	SAU	1	3	08/03/2026 15:34	08/03/2026 19:28	INTERNA;NAO PROGRAMADA;MEIO AMBIENTE;ARVORE OU VEGETACAO	13800	1054	57135	4115,28
1094	390	15932378-1	3	2026	16579	GUM 0104	GUM	1	3	08/03/2026 15:39	09/03/2026 00:02	INTERNA;NAO PROGRAMADA;MEIO AMBIENTE;VENTO	13800	75	84493	628,67
1095	390	15932390-1	3	2026	16580	IVI 0109	IVI	1	3	08/03/2026 15:40	08/03/2026 18:41	INTERNA;NAO PROGRAMADA;MEIO AMBIENTE;ARVORE OU VEGETACAO	13800	150	74314	450,46
1096	390	15932406-1	3	2026	16579	GUM 0115	GUM	1	3	08/03/2026 15:40	09/03/2026 16:50	INTERNA;NAO PROGRAMADA;MEIO AMBIENTE;ARVORE OU VEGETACAO	240	1	84493	25,16
1097	390	15932408-1	3	2026	16587	BJU 0103	BJU	1	3	08/03/2026 15:42	09/03/2026 05:50	INTERNA;NAO PROGRAMADA;MEIO AMBIENTE;ARVORE OU VEGETACAO	13800	20	28493	282,47

1098	390	15932411-1	3	2026	16589	SAC 0103	SAC	1	3	08/03/2026 15:43	09/03/2026 11:28	INTERNA;NAO PROGRAMADA;MEIO AMBIENTE;DESCARGA ATMOSFERICA	13800	18	50430	355,41
1099	390	15932422-1	3	2026	16600	JAC 0102	JAC	1	3	08/03/2026 15:45	08/03/2026 19:18	INTERNA;NAO PROGRAMADA;MEIO AMBIENTE;VENTO	13800	39	65554	138,41
1100	390	15932440-1	3	2026	12900	CUP 0106	CUP	1	3	08/03/2026 15:47	08/03/2026 16:58	INTERNA;NAO PROGRAMADA;MEIO AMBIENTE;ARVORE OU VEGETACAO	13800	2961	109424	1696,53
1101	390	15932441-1	3	2026	12926	JCI 0109	JCI	1	3	08/03/2026 15:47	08/03/2026 19:09	INTERNA;NAO PROGRAMADA;MEIO AMBIENTE;VENTO	13800	1311	42526	2973,85
1102	390	15932452-1	3	2026	12853	BAL 0112	BAL	1	3	08/03/2026 15:50	08/03/2026 20:57	INTERNA;NAO PROGRAMADA;MEIO AMBIENTE;ARVORE OU VEGETACAO	240	2	73546	10,22
1103	390	15932454-1	3	2026	16581	JAN 0106	JAN	1	3	08/03/2026 15:50	08/03/2026 18:43	INTERNA;NAO PROGRAMADA;MEIO AMBIENTE;ARVORE OU VEGETACAO	240	2	81721	5,77
1104	390	15932481-1	3	2026	16605	SBC 0113	SBC	1	3	08/03/2026 03:30	08/03/2026 17:29	INTERNA;NAO PROGRAMADA;MEIO AMBIENTE;ARVORE OU VEGETACAO	13800	148	85431	2069,12
1105	390	15932491-1	3	2026	12951	PAN 0105	PAN	1	3	08/03/2026 15:57	09/03/2026 02:47	INTERNA;NAO PROGRAMADA;MEIO AMBIENTE;ARVORE OU VEGETACAO	13800	4	50620	43,34
1106	390	15932501-1	3	2026	13000	VIT 0104	VIT	1	3	08/03/2026 15:58	08/03/2026 20:41	INTERNA;NAO PROGRAMADA;MEIO AMBIENTE;ARVORE OU VEGETACAO	240	1	103645	4,72
1107	390	15932523-1	3	2026	12909	GCA 0104	GCA	1	3	08/03/2026 16:01	08/03/2026 19:39	INTERNA;NAO PROGRAMADA;MEIO AMBIENTE;VENTO	13800	90	20997	326,98
1108	390	15932528-1	3	2026	12872	CAL 0108	CAL	1	3	08/03/2026 16:02	08/03/2026 22:08	INTERNA;NAO PROGRAMADA;MEIO AMBIENTE;ARVORE OU VEGETACAO	240	1	27511	6,10
1109	390	15932533-1	3	2026	15822	TSE 0102	TSE	1	3	08/03/2026 16:04	09/03/2026 00:24	INTERNA;NAO PROGRAMADA;MEIO AMBIENTE;ARVORE OU VEGETACAO	13800	89	127190	741,20
1110	390	15932545-1	3	2026	16604	VMA 0115	VMA	1	3	08/03/2026 16:08	08/03/2026 21:25	INTERNA;NAO PROGRAMADA;MEIO AMBIENTE;VENTO	13800	74	46208	391,60
1111	390	15932551-1	3	2026	12877	CRA 0112	CRA	1	3	08/03/2026 16:09	08/03/2026 18:41	INTERNA;NAO PROGRAMADA;MEIO AMBIENTE;VENTO	240	2	91600	5,06
1112	390	15932581-1	3	2026	12909	GCA 0102	GCA	1	3	08/03/2026 16:12	08/03/2026 19:00	INTERNA;NAO PROGRAMADA;MEIO AMBIENTE;VENTO	13800	1	20997	2,79
1113	390	15932583-1	3	2026	15818	VFO 0114	VFO	1	3	08/03/2026 16:12	08/03/2026 17:09	INTERNA;NAO PROGRAMADA;MEIO AMBIENTE;ARVORE OU VEGETACAO	13800	589	72894	556,93
1114	390	15932586-1	3	2026	12951	PAN 0109	PAN	1	3	08/03/2026 16:13	09/03/2026 10:40	INTERNA;NAO PROGRAMADA;MEIO AMBIENTE;VENTO	240	1	50620	18,45
1115	390	15932640-1	3	2026	15827	MAZ 0104	MAZ	1	3	08/03/2026 15:24	09/03/2026 04:52	INTERNA;NAO PROGRAMADA;MEIO AMBIENTE;VENTO	13800	5502	153894	11700,33
1116	390	15932651-1	3	2026	12936	MEN 0110	MEN	1	3	08/03/2026 16:07	08/03/2026 18:35	INTERNA;NAO PROGRAMADA;MEIO AMBIENTE;VENTO	13800	56	20408	137,45
1117	390	15932653-1	3	2026	16588	PPU 0115	PPU	1	3	08/03/2026 16:19	09/03/2026 11:06	INTERNA;NAO PROGRAMADA;MEIO AMBIENTE;ARVORE OU VEGETACAO	240	1	55652	18,77
1118	390	15932668-1	3	2026	16594	VME 0103	VME	1	3	08/03/2026 16:22	08/03/2026 20:00	INTERNA;NAO PROGRAMADA;MEIO AMBIENTE;VENTO	13800	269	93686	975,27
1119	390	15932717-1	3	2026	12966	RPI 0111	RPI	1	3	08/03/2026 16:30	08/03/2026 18:00	INTERNA;NAO PROGRAMADA;MEIO AMBIENTE;VENTO	13800	19	70062	28,71
1120	390	15932733-1	3	2026	16592	VGR 2302	VGR	1	3	08/03/2026 16:26	08/03/2026 18:13	INTERNA;NAO PROGRAMADA;MEIO AMBIENTE;ARVORE OU VEGETACAO	23000	832	21889	1472,87
1121	390	15932806-1	3	2026	12926	JCI 0105	JCI	1	3	08/03/2026 16:13	09/03/2026 02:50	INTERNA;NAO PROGRAMADA;MEIO AMBIENTE;VENTO	13800	142	42526	1466,61
1122	390	15932839-1	3	2026	12987	UTI 0103	UTI	1	3	08/03/2026 16:41	08/03/2026 18:22	INTERNA;NAO PROGRAMADA;MEIO AMBIENTE;VENTO	13800	43	69404	72,91

1123	390	15932848-1	3	2026	16588	PPU 0112	PPU	1	3	08/03/2026 15:43	08/03/2026 18:28	INTERNA;NAO PROGRAMADA;MEIO AMBIENTE;ARVORE OU VEGETACAO	13800	2471	55652	4974,23
1124	390	15932868-1	3	2026	12845	BAR 0102	BAR	1	3	08/03/2026 16:46	09/03/2026 01:28	INTERNA;NAO PROGRAMADA;MEIO AMBIENTE;ARVORE OU VEGETACAO	240	1	121426	8,68
1125	390	15932870-1	3	2026	16589	SAC 0110	SAC	1	3	08/03/2026 16:47	08/03/2026 20:10	INTERNA;NAO PROGRAMADA;MEIO AMBIENTE;ARVORE OU VEGETACAO	13800	419	50430	1422,27
1126	390	15932894-1	3	2026	12916	MNO 0102	MNO	1	3	08/03/2026 16:50	09/03/2026 01:14	INTERNA;NAO PROGRAMADA;MEIO AMBIENTE;ARVORE OU VEGETACAO	13800	16	28622	134,38
1127	390	15932908-1	3	2026	16587	PAR 0109	PAR	1	3	08/03/2026 16:52	08/03/2026 23:26	INTERNA;NAO PROGRAMADA;MEIO AMBIENTE;VENTO	240	1	28493	6,56
1128	390	15932912-1	3	2026	16588	PPU 0115	PPU	1	3	08/03/2026 16:53	09/03/2026 11:31	INTERNA;NAO PROGRAMADA;MEIO AMBIENTE;ARVORE OU VEGETACAO	240	1	55652	18,63
1129	390	15932923-1	3	2026	12887	CLA 0109	CLA	1	3	08/03/2026 16:44	08/03/2026 21:58	INTERNA;NAO PROGRAMADA;MEIO AMBIENTE;ARVORE OU VEGETACAO	13800	1124	57112	3324,67
1130	390	15932934-1	3	2026	16588	PPU 0109	PPU	1	3	08/03/2026 16:36	08/03/2026 19:11	INTERNA;NAO PROGRAMADA;MEIO AMBIENTE;ARVORE OU VEGETACAO	13800	610	55652	1578,21
1131	390	15932941-1	3	2026	12952	PRE 0112	PRE	1	3	08/03/2026 16:57	08/03/2026 21:16	INTERNA;NAO PROGRAMADA;MEIO AMBIENTE;ARVORE OU VEGETACAO	13800	103	39485	424,45
1132	390	15932968-1	3	2026	16587	PAR 0109	PAR	1	3	08/03/2026 16:43	08/03/2026 20:05	INTERNA;NAO PROGRAMADA;MEIO AMBIENTE;ARVORE OU VEGETACAO	13800	156	28493	491,82
1133	390	15932988-1	3	2026	16585	MBE 0104	MBE	1	3	08/03/2026 17:04	08/03/2026 19:47	INTERNA;NAO PROGRAMADA;MEIO AMBIENTE;ARVORE OU VEGETACAO	13800	223	110544	605,01
1134	390	15932992-1	3	2026	12964	REM 0110	REM	1	3	08/03/2026 16:52	08/03/2026 20:40	INTERNA;NAO PROGRAMADA;MEIO AMBIENTE;VENTO	13800	477	52781	1507,38
1135	390	15932993-1	3	2026	12895	COG 0106	COG	1	3	08/03/2026 17:04	09/03/2026 01:22	INTERNA;NAO PROGRAMADA;MEIO AMBIENTE;ARVORE OU VEGETACAO	240	2	58710	16,60
1136	390	15933004-1	3	2026	15835	ITA 0105	ITA	1	3	08/03/2026 16:55	08/03/2026 20:00	INTERNA;NAO PROGRAMADA;MEIO AMBIENTE;ARVORE OU VEGETACAO	13800	3964	23878	1791,55
1137	390	15933013-1	3	2026	16594	VME 0108	VME	1	3	08/03/2026 17:07	09/03/2026 08:33	INTERNA;NAO PROGRAMADA;MEIO AMBIENTE;VENTO	13800	94	93686	1450,13
1138	390	15933026-1	3	2026	15837	EMB 0106	EMB	1	3	08/03/2026 17:11	08/03/2026 21:44	INTERNA;NAO PROGRAMADA;MEIO AMBIENTE;VENTO	13800	127	159350	578,24
1139	390	15933042-1	3	2026	15818	VFO 0110	VFO	1	3	08/03/2026 17:13	08/03/2026 18:58	INTERNA;NAO PROGRAMADA;MEIO AMBIENTE;VENTO	13800	784	72894	1375,70
1140	390	15933077-1	3	2026	12892	COI 0103	COI	1	3	08/03/2026 17:16	08/03/2026 21:25	INTERNA;NAO PROGRAMADA;MEIO AMBIENTE;ARVORE OU VEGETACAO	13800	6	28745	24,97
1141	390	15933092-1	3	2026	12882	CTL 0110	CTL	1	3	08/03/2026 17:16	08/03/2026 22:00	INTERNA;NAO PROGRAMADA;MEIO AMBIENTE;ARVORE OU VEGETACAO	240	1	64611	4,74
1142	390	15933101-1	3	2026	12857	BSI 0103	BSI	1	3	08/03/2026 17:18	09/03/2026 16:30	INTERNA;NAO PROGRAMADA;MEIO AMBIENTE;ARVORE OU VEGETACAO	240	57	87685	43,08
1143	390	15933102-1	3	2026	12996	VPC 0109	VPC	1	3	08/03/2026 16:07	08/03/2026 21:10	INTERNA;NAO PROGRAMADA;MEIO AMBIENTE;VENTO	13800	58	62713	293,08
1144	390	15933115-1	3	2026	12997	VPR 0115	VPR	1	3	08/03/2026 17:21	09/03/2026 08:48	INTERNA;NAO PROGRAMADA;MEIO AMBIENTE;ARVORE OU VEGETACAO	240	3	80706	46,35
1145	390	15933122-1	3	2026	12902	DIA 0114	DIA	1	3	08/03/2026 17:22	08/03/2026 19:13	INTERNA;NAO PROGRAMADA;MEIO AMBIENTE;VENTO	13800	2200	63234	2505,44
1146	390	15933145-1	3	2026	12952	PRE 0104	PRE	1	3	08/03/2026 17:23	08/03/2026 18:35	INTERNA;NAO PROGRAMADA;MEIO AMBIENTE;ARVORE OU VEGETACAO	13800	30	39485	35,78
1147	390	15933149-1	3	2026	12853	BAL 0108	BAL	1	3	08/03/2026 17:28	09/03/2026 04:10	INTERNA;NAO PROGRAMADA;MEIO AMBIENTE;ARVORE OU VEGETACAO	13800	17	73546	181,91

1148	390	15933152-1	3	2026	15827	MAZ 0114	MAZ	1	3	08/03/2026 17:28	08/03/2026 23:55	INTERNA;NAO PROGRAMADA;MEIO AMBIENTE;VENTO	13800	834	153894	2015,50
1149	390	15933155-1	3	2026	15823	SAM 0107	SAM	1	3	08/03/2026 17:01	09/03/2026 13:42	INTERNA;NAO PROGRAMADA;MEIO AMBIENTE;ARVORE OU VEGETACAO	240	1	57195	20,70
1150	390	15933156-1	3	2026	12877	CRA 0105	CRA	1	3	08/03/2026 17:29	08/03/2026 19:25	INTERNA;NAO PROGRAMADA;MEIO AMBIENTE;VENTO	13800	47	91600	90,23
1151	390	15933158-1	3	2026	16579	GUM 0108	GUM	1	3	08/03/2026 17:30	08/03/2026 20:50	INTERNA;NAO PROGRAMADA;MEIO AMBIENTE;VENTO	13800	37	84493	123,40
1152	390	15933186-1	3	2026	15817	ERM 0108	ERM	1	3	08/03/2026 17:35	08/03/2026 20:50	INTERNA;NAO PROGRAMADA;MEIO AMBIENTE;ARVORE OU VEGETACAO	13800	182	93128	588,57
1153	390	15933197-1	3	2026	15822	TSE 0116	TSE	1	3	08/03/2026 16:27	08/03/2026 21:57	INTERNA;NAO PROGRAMADA;MEIO AMBIENTE;ARVORE OU VEGETACAO	13800	968	127190	3551,11
1154	390	15933199-1	3	2026	15819	VAL 0110	VAL	1	3	08/03/2026 17:38	08/03/2026 21:14	INTERNA;NAO PROGRAMADA;MEIO AMBIENTE;ARVORE OU VEGETACAO	13800	999	21330	1208,32
1155	390	15933214-1	3	2026	15834	ITP 0104	ITP	1	3	08/03/2026 17:31	08/03/2026 19:08	INTERNA;NAO PROGRAMADA;MEIO AMBIENTE;ARVORE OU VEGETACAO	13800	198	64929	321,09
1156	390	15933223-1	3	2026	12866	CPE 0105	CPE	1	3	08/03/2026 17:43	08/03/2026 20:43	INTERNA;NAO PROGRAMADA;MEIO AMBIENTE;ARVORE OU VEGETACAO	240	1	45001	3,01
1157	390	15933246-1	3	2026	16600	JAC 0106	JAC	1	3	08/03/2026 17:47	09/03/2026 09:43	INTERNA;NAO PROGRAMADA;MEIO AMBIENTE;VENTO	240	3	65554	47,80
1158	390	15933249-1	3	2026	12874	CAP 0103	CAP	1	3	08/03/2026 17:47	08/03/2026 21:55	INTERNA;NAO PROGRAMADA;MEIO AMBIENTE;VENTO	13800	1	45930	4,13
1159	390	15933274-1	3	2026	12838	AUT 0106	AUT	1	3	08/03/2026 15:57	08/03/2026 19:45	INTERNA;NAO PROGRAMADA;MEIO AMBIENTE;ARVORE OU VEGETACAO	13800	252	72222	956,69
1160	390	15933278-1	3	2026	12997	VPR 0109	VPR	1	3	08/03/2026 15:48	08/03/2026 20:34	INTERNA;NAO PROGRAMADA;MEIO AMBIENTE;ARVORE OU VEGETACAO	240	1	80706	4,77
1161	390	15933279-1	3	2026	12997	VPR 0109	VPR	1	3	08/03/2026 15:20	08/03/2026 21:05	INTERNA;NAO PROGRAMADA;MEIO AMBIENTE;ARVORE OU VEGETACAO	240	5	80706	28,69
1162	390	15933298-1	3	2026	12922	ITR 0107	ITR	1	3	08/03/2026 17:59	08/03/2026 22:22	INTERNA;NAO PROGRAMADA;MEIO AMBIENTE;ARVORE OU VEGETACAO	13800	130	103071	569,26
1163	390	15933319-1	3	2026	16581	JAN 0110	JAN	1	3	08/03/2026 18:04	08/03/2026 23:50	INTERNA;NAO PROGRAMADA;MEIO AMBIENTE;ARVORE OU VEGETACAO	240	1	81721	5,77
1164	390	15933330-1	3	2026	12907	EGU 0104	EGU	1	3	08/03/2026 18:06	09/03/2026 01:25	INTERNA;NAO PROGRAMADA;MEIO AMBIENTE;VENTO	13800	26	21939	187,15
1165	390	15933354-1	3	2026	15824	ORA 0104	ORA	1	3	08/03/2026 18:08	08/03/2026 22:40	INTERNA;NAO PROGRAMADA;MEIO AMBIENTE;ARVORE OU VEGETACAO	13800	116	26257	525,51
1166	390	15933365-1	3	2026	12934	MAT 0108	MAT	1	3	08/03/2026 18:13	09/03/2026 01:45	INTERNA;NAO PROGRAMADA;MEIO AMBIENTE;ARVORE OU VEGETACAO	240	1	139573	0,51
1167	390	15933369-1	3	2026	15829	MPA 0112	MPA	1	3	08/03/2026 18:13	08/03/2026 20:02	INTERNA;NAO PROGRAMADA;MEIO AMBIENTE;VENTO	13800	1691	80451	3058,83
1168	390	15933370-1	3	2026	16598	CAC 2302	CAC	1	3	08/03/2026 18:13	09/03/2026 01:08	INTERNA;NAO PROGRAMADA;MEIO AMBIENTE;VENTO	23000	13	29130	89,72
1169	390	15933395-1	3	2026	12895	COG 0109	COG	1	3	08/03/2026 15:38	08/03/2026 22:30	INTERNA;NAO PROGRAMADA;MEIO AMBIENTE;VENTO	13800	44	58710	301,82
1170	390	15933418-1	3	2026	12983	TIR 0108	TIR	1	3	08/03/2026 18:25	09/03/2026 00:29	INTERNA;NAO PROGRAMADA;MEIO AMBIENTE;ARVORE OU VEGETACAO	13800	82	125807	497,90
1171	390	15933432-1	3	2026	12982	TMR 0108	TMR	1	3	08/03/2026 18:30	08/03/2026 20:05	INTERNA;NAO PROGRAMADA;MEIO AMBIENTE;VENTO	13800	1210	52186	1910,79
1172	390	15933441-1	3	2026	12838	AUT 0109	AUT	1	3	08/03/2026 18:31	08/03/2026 21:08	INTERNA;NAO PROGRAMADA;MEIO AMBIENTE;VENTO	13800	23	72222	59,92

1173	390	15933462-1	3	2026	12952	PRE 0103	PRE	1	3	08/03/2026 18:36	08/03/2026 22:34	INTERNA;NAO PROGRAMADA;MEIO AMBIENTE;ARVORE OU VEGETACAO	13800	7	39485	27,81
1174	390	15933522-1	3	2026	12950	OSA 0105	OSA	1	3	08/03/2026 18:46	09/03/2026 01:30	INTERNA;NAO PROGRAMADA;MEIO AMBIENTE;ARVORE OU VEGETACAO	240	1	54331	6,74
1175	390	15933535-1	3	2026	16588	PPU 0107	PPU	1	3	08/03/2026 18:50	09/03/2026 19:25	INTERNA;NAO PROGRAMADA;MEIO AMBIENTE;ARVORE OU VEGETACAO	13800	285	55652	217,95
1176	390	15933565-1	3	2026	12907	EGU 0105	EGU	1	3	08/03/2026 18:57	08/03/2026 22:11	INTERNA;NAO PROGRAMADA;MEIO AMBIENTE;ARVORE OU VEGETACAO	13800	8	21939	25,96
1177	390	15933567-1	3	2026	16604	VMA 0102	VMA	1	3	08/03/2026 17:25	09/03/2026 12:04	INTERNA;NAO PROGRAMADA;MEIO AMBIENTE;ARVORE OU VEGETACAO	13800	3	46208	55,96
1178	390	15933646-1	3	2026	13000	VIT 0108	VIT	1	3	08/03/2026 19:16	09/03/2026 00:25	INTERNA;NAO PROGRAMADA;MEIO AMBIENTE;VENTO	240	1	103645	5,14
1179	390	15933667-1	3	2026	15822	PAN 0110	PAN	1	3	08/03/2026 19:26	09/03/2026 01:29	INTERNA;NAO PROGRAMADA;MEIO AMBIENTE;ARVORE OU VEGETACAO	13800	166	127190	1005,41
1180	390	15933696-1	3	2026	12975	SAU 0105	SAU	1	3	08/03/2026 19:34	08/03/2026 20:42	INTERNA;NAO PROGRAMADA;MEIO AMBIENTE;VENTO	13800	435	57135	493,36
1181	390	15933697-1	3	2026	15835	ITA 0102	ITA	1	3	08/03/2026 19:34	08/03/2026 21:50	INTERNA;NAO PROGRAMADA;MEIO AMBIENTE;VENTO	13800	50	23878	113,17
1182	390	15933703-1	3	2026	16595	ALP 0108	ALP	1	3	08/03/2026 19:25	08/03/2026 22:35	INTERNA;NAO PROGRAMADA;MEIO AMBIENTE;VENTO	13800	131	40439	415,20
1183	390	15933704-1	3	2026	12952	PRE 0108	PRE	1	3	08/03/2026 19:35	09/03/2026 04:01	INTERNA;NAO PROGRAMADA;MEIO AMBIENTE;ARVORE OU VEGETACAO	13800	5	39485	42,11
1184	390	15933708-1	3	2026	16598	CAC 2304	CAC	1	3	08/03/2026 19:36	08/03/2026 22:01	INTERNA;NAO PROGRAMADA;MEIO AMBIENTE;ARVORE OU VEGETACAO	23000	1	29130	2,40
1185	390	15933728-1	3	2026	12833	ANA 0112	ANA	1	3	08/03/2026 19:41	08/03/2026 21:41	INTERNA;NAO PROGRAMADA;MEIO AMBIENTE;ARVORE OU VEGETACAO	13800	213	15130	424,23
1186	390	15933740-1	3	2026	12874	CAP 0108	CAP	1	3	08/03/2026 19:45	08/03/2026 23:00	INTERNA;NAO PROGRAMADA;MEIO AMBIENTE;VENTO	13800	1	45930	3,26
1187	390	15933757-1	3	2026	16580	ASE 0103	ASE	1	3	08/03/2026 19:53	08/03/2026 22:02	INTERNA;NAO PROGRAMADA;MEIO AMBIENTE;VENTO	13800	226	74314	483,45
1188	390	15933777-1	3	2026	15828	MOC 0114	MOC	1	3	08/03/2026 20:00	09/03/2026 03:32	INTERNA;NAO PROGRAMADA;MEIO AMBIENTE;ARVORE OU VEGETACAO	13800	137	19539	1033,63
1189	390	15933818-1	3	2026	13000	VIT 0108	VIT	1	3	08/03/2026 20:15	08/03/2026 22:06	INTERNA;NAO PROGRAMADA;MEIO AMBIENTE;VENTO	240	3	103645	5,51
1190	390	15933825-1	3	2026	12900	CUP 0110	CUP	1	3	08/03/2026 20:18	08/03/2026 22:52	INTERNA;NAO PROGRAMADA;MEIO AMBIENTE;VENTO	13800	291	109424	748,36
1191	390	15933835-1	3	2026	16588	PPU 0113	PPU	1	3	08/03/2026 16:44	09/03/2026 13:08	INTERNA;NAO PROGRAMADA;MEIO AMBIENTE;VENTO	13800	49	55652	999,68
1192	390	15933838-1	3	2026	16597	BAT 0106	BAT	1	3	08/03/2026 20:24	09/03/2026 00:51	INTERNA;NAO PROGRAMADA;MEIO AMBIENTE;VENTO	13800	91	32775	405,41
1193	390	15933857-1	3	2026	15821	TAI 0104	TAI	1	3	08/03/2026 20:29	09/03/2026 10:39	INTERNA;NAO PROGRAMADA;MEIO AMBIENTE;VENTO	13800	4	97951	56,63
1194	390	15933869-1	3	2026	16593	VAR 0114	VAR	1	3	08/03/2026 20:34	09/03/2026 12:20	INTERNA;NAO PROGRAMADA;MEIO AMBIENTE;VENTO	240	7	106974	110,34
1195	390	15933881-1	3	2026	12922	ITR 0107	ITR	1	3	08/03/2026 20:38	08/03/2026 22:00	INTERNA;NAO PROGRAMADA;MEIO AMBIENTE;ARVORE OU VEGETACAO	13800	122	103071	166,39
1196	390	15933884-1	3	2026	12987	UTI 0108	UTI	1	3	08/03/2026 20:39	08/03/2026 22:22	INTERNA;NAO PROGRAMADA;MEIO AMBIENTE;VENTO	13800	2047	69404	11365,97
1197	390	15933885-1	3	2026	12882	CTL 0103	CTL	1	3	08/03/2026 20:39	09/03/2026 03:20	INTERNA;NAO PROGRAMADA;MEIO AMBIENTE;DESCARGA ATMOSFERICA	13800	1	64611	6,68

1198	390	15933889-1	3	2026	15835	ITA 0105	ITA	1	3	08/03/2026 20:41	09/03/2026 11:24	INTERNA;NAO PROGRAMADA;MEIO AMBIENTE;VENTO	13800	42	23878	618,35
1199	390	15933904-1	3	2026	16586	MON 0113	MON	1	3	08/03/2026 17:22	09/03/2026 03:50	INTERNA;NAO PROGRAMADA;MEIO AMBIENTE;VENTO	13800	228	39620	2111,50
1200	390	15933922-1	3	2026	12982	TMR 0108	TMR	1	3	08/03/2026 20:51	08/03/2026 22:30	INTERNA;NAO PROGRAMADA;MEIO AMBIENTE;ARVORE OU VEGETACAO	13800	320	52186	530,58
1201	390	15933924-1	3	2026	16581	JAN 0113	JAN	1	3	08/03/2026 20:53	09/03/2026 03:30	INTERNA;NAO PROGRAMADA;MEIO AMBIENTE;ARVORE OU VEGETACAO	13800	1	81721	6,61
1202	390	15933969-1	3	2026	12838	AUT 0106	AUT	1	3	08/03/2026 15:55	08/03/2026 23:08	INTERNA;NAO PROGRAMADA;MEIO AMBIENTE;ARVORE OU VEGETACAO	13800	126	72222	906,01
1203	390	15933973-1	3	2026	12952	PRE 0105	PRE	1	3	08/03/2026 21:15	09/03/2026 00:48	INTERNA;NAO PROGRAMADA;MEIO AMBIENTE;ARVORE OU VEGETACAO	13800	8	39485	28,47
1204	390	15933980-1	3	2026	12853	BAL 0110	BAL	1	3	08/03/2026 21:16	09/03/2026 11:02	INTERNA;NAO PROGRAMADA;MEIO AMBIENTE;ARVORE OU VEGETACAO	13800	34	73546	467,90
1205	390	15934011-1	3	2026	12947	NAC 0103	NAC	1	3	08/03/2026 21:29	09/03/2026 01:49	INTERNA;NAO PROGRAMADA;MEIO AMBIENTE;VENTO	13800	35	113542	151,50
1206	390	15934032-1	3	2026	12895	COG 0106	COG	1	3	08/03/2026 16:05	09/03/2026 07:39	INTERNA;NAO PROGRAMADA;MEIO AMBIENTE;ARVORE OU VEGETACAO	240	1	58710	0,40
1207	390	15934033-1	3	2026	12892	COI 0103	COI	1	3	08/03/2026 21:38	08/03/2026 23:50	INTERNA;NAO PROGRAMADA;MEIO AMBIENTE;ARVORE OU VEGETACAO	13800	46	28745	101,02
1208	390	15934067-1	3	2026	12830	AME 0108	AME	1	3	08/03/2026 21:54	09/03/2026 10:38	INTERNA;NAO PROGRAMADA;MEIO AMBIENTE;VENTO	240	6	64090	76,42
1209	390	15934071-1	3	2026	12987	UTI 0103	UTI	1	3	08/03/2026 21:57	09/03/2026 04:17	INTERNA;NAO PROGRAMADA;MEIO AMBIENTE;ARVORE OU VEGETACAO	240	1	69404	6,33
1210	390	15934078-1	3	2026	12857	BSI 0102	BSI	1	3	08/03/2026 22:03	09/03/2026 01:50	INTERNA;NAO PROGRAMADA;MEIO AMBIENTE;VENTO	240	1	87685	3,27
1211	390	15934092-1	3	2026	12934	MAT 0108	MAT	1	3	08/03/2026 22:10	08/03/2026 23:32	INTERNA;NAO PROGRAMADA;MEIO AMBIENTE;ARVORE OU VEGETACAO	13800	36	139573	49,09
1212	390	15934096-1	3	2026	15822	TSE 0110	TSE	1	3	08/03/2026 22:15	08/03/2026 23:10	INTERNA;NAO PROGRAMADA;MEIO AMBIENTE;ARVORE OU VEGETACAO	13800	798	127190	726,18
1213	390	15934124-1	3	2026	12987	UTI 0108	UTI	1	3	08/03/2026 21:20	09/03/2026 04:07	INTERNA;NAO PROGRAMADA;MEIO AMBIENTE;VENTO	13800	97	69404	370,84
1214	390	15934165-1	3	2026	12928	JUQ 0105	JUQ	1	3	08/03/2026 22:59	09/03/2026 02:57	INTERNA;NAO PROGRAMADA;MEIO AMBIENTE;ARVORE OU VEGETACAO	13800	269	19775	1064,12
1215	390	15934166-1	3	2026	12900	CUP 0110	CUP	1	3	08/03/2026 23:02	09/03/2026 11:08	INTERNA;NAO PROGRAMADA;MEIO AMBIENTE;VENTO	13800	291	109424	3520,78
1216	390	15934169-1	3	2026	12971	SMA 0102	SMA	1	3	08/03/2026 23:06	09/03/2026 10:14	INTERNA;NAO PROGRAMADA;MEIO AMBIENTE;VENTO	13800	1	104239	11,12
1217	390	15934199-1	3	2026	12928	JUQ 0106	JUQ	1	3	08/03/2026 23:34	09/03/2026 01:14	INTERNA;NAO PROGRAMADA;MEIO AMBIENTE;VENTO	13800	139	19775	232,67
1218	390	15934221-1	3	2026	15834	ITP 0111	ITP	1	3	08/03/2026 23:46	09/03/2026 03:56	INTERNA;NAO PROGRAMADA;MEIO AMBIENTE;VENTO	240	4	64929	16,65
1219	390	15934231-1	3	2026	16604	VMA 0115	VMA	1	3	08/03/2026 23:50	09/03/2026 01:58	INTERNA;NAO PROGRAMADA;MEIO AMBIENTE;ARVORE OU VEGETACAO	13800	252	46208	536,20
1220	390	15934273-1	3	2026	12952	PRE 0107	PRE	1	3	08/03/2026 23:37	09/03/2026 09:00	INTERNA;NAO PROGRAMADA;MEIO AMBIENTE;ARVORE OU VEGETACAO	13800	217	39485	2036,61
1221	390	15934280-1	3	2026	15813	JKU 0111	JKU	1	3	09/03/2026 00:16	09/03/2026 02:45	INTERNA;NAO PROGRAMADA;MEIO AMBIENTE;ARVORE OU VEGETACAO	13800	172	26054	425,75
1222	390	15934286-1	3	2026	15827	MAZ 0105	MAZ	1	3	09/03/2026 00:21	09/03/2026 12:47	INTERNA;NAO PROGRAMADA;MEIO AMBIENTE;ARVORE OU VEGETACAO	13800	30	153894	373,07

1223	390	15934301-1	3	2026	12991	VEM 0106	VEM	1	3	09/03/2026 00:30	09/03/2026 09:37	INTERNA;NAO PROGRAMADA;MEIO AMBIENTE;DESCARGA ATMOSFERICA	240	1	77858	9,11
1224	390	15934332-1	3	2026	12930	LEO 0110	LEO	1	3	09/03/2026 01:24	09/03/2026 03:02	INTERNA;NAO PROGRAMADA;MEIO AMBIENTE;ARVORE OU VEGETACAO	13800	46	38661	74,98
1225	390	15934335-1	3	2026	12857	BSI 0102	BSI	1	3	08/03/2026 22:03	09/03/2026 01:45	INTERNA;NAO PROGRAMADA;MEIO AMBIENTE;VENTO	240	1	87685	3,71
1226	390	15934344-1	3	2026	12902	DIA 0111	DIA	1	3	09/03/2026 02:00	09/03/2026 05:00	INTERNA;NAO PROGRAMADA;MEIO AMBIENTE;VENTO	13800	1	63234	0,08
1227	390	15934347-1	3	2026	15827	MAZ 0105	MAZ	1	3	09/03/2026 02:08	09/03/2026 11:05	INTERNA;NAO PROGRAMADA;MEIO AMBIENTE;VENTO	13800	20	153894	178,77
1228	390	15934359-1	3	2026	12958	PNH 0103	PNH	1	3	09/03/2026 02:38	09/03/2026 04:30	INTERNA;NAO PROGRAMADA;MEIO AMBIENTE;ARVORE OU VEGETACAO	13800	446	31031	830,18
1229	390	15934390-1	3	2026	12966	RPI 0103	RPI	1	3	09/03/2026 03:22	09/03/2026 11:20	INTERNA;NAO PROGRAMADA;MEIO AMBIENTE;ARVORE OU VEGETACAO	13800	40	70062	318,18
1230	390	15934406-1	3	2026	12926	JCI 0108	JCI	1	3	09/03/2026 04:06	09/03/2026 09:50	INTERNA;NAO PROGRAMADA;MEIO AMBIENTE;VENTO	240	1	42526	5,74
1231	390	15934411-1	3	2026	15838	CON 0102	CON	1	3	09/03/2026 04:16	09/03/2026 11:01	INTERNA;NAO PROGRAMADA;MEIO AMBIENTE;VENTO	13800	37	23229	11,58
1232	390	15934434-1	3	2026	15838	CON 0106	CON	1	3	09/03/2026 04:54	09/03/2026 09:44	INTERNA;NAO PROGRAMADA;MEIO AMBIENTE;ARVORE OU VEGETACAO	13800	9	23229	43,50
1233	390	15934442-1	3	2026	12934	MAT 0107	MAT	1	3	09/03/2026 05:08	09/03/2026 08:00	INTERNA;NAO PROGRAMADA;MEIO AMBIENTE;VENTO	13800	226	139573	645,73
1234	390	15934445-1	3	2026	12872	CAL 0105	CAL	1	3	09/03/2026 05:13	09/03/2026 10:06	INTERNA;NAO PROGRAMADA;MEIO AMBIENTE;VENTO	240	9	27511	43,97
1235	390	15934448-1	3	2026	15827	MAZ 0107	MAZ	1	3	09/03/2026 05:21	09/03/2026 09:36	INTERNA;NAO PROGRAMADA;MEIO AMBIENTE;VENTO	240	1	153894	4,25
1236	390	15934449-1	3	2026	12959	PIP 0102	PIP	1	3	09/03/2026 05:22	09/03/2026 11:26	INTERNA;NAO PROGRAMADA;MEIO AMBIENTE;ARVORE OU VEGETACAO	13800	12	28798	72,81
1237	390	15934453-1	3	2026	15823	SAM 0107	SAM	1	3	09/03/2026 05:31	09/03/2026 09:56	INTERNA;NAO PROGRAMADA;MEIO AMBIENTE;ARVORE OU VEGETACAO	13800	72	57195	317,96
1238	390	15934456-1	3	2026	12928	JUQ 0103	JUQ	1	3	09/03/2026 05:33	09/03/2026 09:38	INTERNA;NAO PROGRAMADA;MEIO AMBIENTE;ARVORE OU VEGETACAO	13800	10	19775	40,81
1239	390	15934471-1	3	2026	15815	GER 0103	GER	1	3	09/03/2026 05:48	09/03/2026 10:30	INTERNA;NAO PROGRAMADA;MEIO AMBIENTE;VENTO	240	1	56612	0,50
1240	390	15934483-1	3	2026	16597	BAT 0103	BAT	1	3	09/03/2026 06:01	09/03/2026 11:41	INTERNA;NAO PROGRAMADA;MEIO AMBIENTE;VENTO	240	1	32775	5,66
1241	390	15934488-1	3	2026	16593	IMG 0102	IMG	1	3	09/03/2026 06:06	09/03/2026 10:43	INTERNA;NAO PROGRAMADA;MEIO AMBIENTE;ARVORE OU VEGETACAO	13800	141	106974	650,95
1242	390	15934492-1	3	2026	16593	IMG 0103	IMG	1	3	09/03/2026 06:08	09/03/2026 15:44	INTERNA;NAO PROGRAMADA;MEIO AMBIENTE;ARVORE OU VEGETACAO	13800	2	106974	19,18
1243	390	15934495-1	3	2026	12922	ITR 0111	ITR	1	3	09/03/2026 06:10	09/03/2026 07:37	INTERNA;NAO PROGRAMADA;MEIO AMBIENTE;VENTO	13800	149	103071	216,42
1244	390	15934512-1	3	2026	12826	ABV 0102	ABV	1	3	09/03/2026 06:14	09/03/2026 09:24	INTERNA;NAO PROGRAMADA;MEIO AMBIENTE;ARVORE OU VEGETACAO	13800	1657	27089	5035,71
1245	390	15934514-1	3	2026	12823	AGU 0107	AGU	1	3	09/03/2026 06:21	09/03/2026 11:40	INTERNA;NAO PROGRAMADA;MEIO AMBIENTE;VENTO	13800	1	40520	5,31
1246	390	15934522-1	3	2026	12872	CAL 0105	CAL	1	3	09/03/2026 06:27	09/03/2026 09:49	INTERNA;NAO PROGRAMADA;MEIO AMBIENTE;ARVORE OU VEGETACAO	13800	52	27511	174,49
1247	390	15934535-1	3	2026	12837	ANB 0112	ANB	1	3	09/03/2026 06:23	09/03/2026 11:36	INTERNA;NAO PROGRAMADA;MEIO AMBIENTE;VENTO	13800	244	47958	1274,76

1248	390	15934538-1	3	2026	12928	JUQ 0103	JUQ	1	3	09/03/2026 06:32	09/03/2026 08:16	INTERNA;NAO PROGRAMADA;MEIO AMBIENTE;ARVORE OU VEGETACAO	13800	5	19775	8,69
1249	390	15934557-1	3	2026	12862	BUT 0113	BUT	1	3	09/03/2026 06:40	09/03/2026 11:35	INTERNA;NAO PROGRAMADA;MEIO AMBIENTE;VENTO	240	1	32327	4,92
1250	390	15934570-1	3	2026	12957	PER 0103	PER	1	3	09/03/2026 06:44	09/03/2026 11:20	INTERNA;NAO PROGRAMADA;MEIO AMBIENTE;ARVORE OU VEGETACAO	240	1	104620	4,60
1251	390	15934617-1	3	2026	12880	CVE 0104	CVE	1	3	09/03/2026 07:05	09/03/2026 11:50	INTERNA;NAO PROGRAMADA;MEIO AMBIENTE;VENTO	13800	44	37337	209,02
1252	390	15934622-1	3	2026	12926	JCI 0106	JCI	1	3	09/03/2026 07:07	09/03/2026 10:33	INTERNA;NAO PROGRAMADA;MEIO AMBIENTE;VENTO	13800	24	42526	82,43
1253	390	15934624-1	3	2026	15834	ITP 0115	ITP	1	3	09/03/2026 07:08	09/03/2026 09:23	INTERNA;NAO PROGRAMADA;MEIO AMBIENTE;ARVORE OU VEGETACAO	13800	13	64929	29,12
1254	390	15934637-1	3	2026	12866	CPE 0102	CPE	1	3	09/03/2026 07:11	09/03/2026 14:53	INTERNA;NAO PROGRAMADA;MEIO AMBIENTE;ARVORE OU VEGETACAO	13800	2	45001	15,39
1255	390	15934645-1	3	2026	12950	OSA 0111	OSA	1	3	09/03/2026 07:14	09/03/2026 09:01	INTERNA;NAO PROGRAMADA;MEIO AMBIENTE;ARVORE OU VEGETACAO	13800	6	54331	10,71
1256	390	15934650-1	3	2026	16591	TUC 0106	TUC	1	3	09/03/2026 07:15	09/03/2026 15:27	INTERNA;NAO PROGRAMADA;MEIO AMBIENTE;ARVORE OU VEGETACAO	13800	41	52985	210,45
1257	390	15934651-1	3	2026	12928	JUQ 0103	JUQ	1	3	09/03/2026 07:16	09/03/2026 15:30	INTERNA;NAO PROGRAMADA;MEIO AMBIENTE;ARVORE OU VEGETACAO	13800	17	19775	139,81
1258	390	15934663-1	3	2026	12877	CRA 0115	CRA	1	3	09/03/2026 07:19	09/03/2026 11:58	INTERNA;NAO PROGRAMADA;MEIO AMBIENTE;VENTO	13800	17	91600	79,23
1259	390	15934673-1	3	2026	16578	COT 0114	COT	1	3	09/03/2026 07:21	09/03/2026 11:37	INTERNA;NAO PROGRAMADA;MEIO AMBIENTE;ARVORE OU VEGETACAO	240	1	46506	4,27
1260	390	15934682-1	3	2026	12947	NAC 0111	NAC	1	3	09/03/2026 07:22	09/03/2026 11:42	INTERNA;NAO PROGRAMADA;MEIO AMBIENTE;ARVORE OU VEGETACAO	240	4	113542	17,36
1261	390	15934701-1	3	2026	12892	COI 0102	COI	1	3	09/03/2026 07:25	09/03/2026 09:30	INTERNA;NAO PROGRAMADA;MEIO AMBIENTE;ARVORE OU VEGETACAO	13800	2	28745	0,62
1262	390	15934706-1	3	2026	12892	COI 0102	COI	1	3	09/03/2026 07:27	09/03/2026 09:50	INTERNA;NAO PROGRAMADA;MEIO AMBIENTE;VENTO	13800	46	28745	110,23
1263	390	15934720-1	3	2026	12874	CAP 0107	CAP	1	3	09/03/2026 07:30	09/03/2026 09:48	INTERNA;NAO PROGRAMADA;MEIO AMBIENTE;VENTO	240	1	45930	2,30
1264	390	15934725-1	3	2026	15827	MAZ 0105	MAZ	1	3	09/03/2026 07:31	09/03/2026 10:26	INTERNA;NAO PROGRAMADA;MEIO AMBIENTE;ARVORE OU VEGETACAO	240	1	153894	0,72
1265	390	15934726-1	3	2026	12877	CRA 0110	CRA	1	3	09/03/2026 07:32	10/03/2026 01:04	INTERNA;NAO PROGRAMADA;MEIO AMBIENTE;ARVORE OU VEGETACAO	240	1	91600	17,53
1266	390	15934736-1	3	2026	16583	MAU 0102	MAU	1	3	09/03/2026 07:35	09/03/2026 10:30	INTERNA;NAO PROGRAMADA;MEIO AMBIENTE;VENTO	13800	49	90837	142,24
1267	390	15934737-1	3	2026	15834	ITP 0115	ITP	1	3	09/03/2026 07:36	09/03/2026 15:40	INTERNA;NAO PROGRAMADA;MEIO AMBIENTE;ARVORE OU VEGETACAO	240	1	64929	7,89
1268	390	15934766-1	3	2026	12947	NAC 0105	NAC	1	3	09/03/2026 07:43	09/03/2026 13:38	INTERNA;NAO PROGRAMADA;MEIO AMBIENTE;VENTO	13800	79	113542	468,32
1269	390	15934773-1	3	2026	15826	MSA 0112	MSA	1	3	09/03/2026 07:44	09/03/2026 14:20	INTERNA;NAO PROGRAMADA;MEIO AMBIENTE;ARVORE OU VEGETACAO	240	1	93093	6,61
1270	390	15934775-1	3	2026	16589	SAC 0110	SAC	1	3	09/03/2026 07:44	09/03/2026 11:55	INTERNA;NAO PROGRAMADA;MEIO AMBIENTE;ARVORE OU VEGETACAO	13800	419	50430	1749,67
1271	390	15934776-1	3	2026	12934	MAT 0107	MAT	1	3	09/03/2026 07:44	09/03/2026 17:10	INTERNA;NAO PROGRAMADA;MEIO AMBIENTE;VENTO	240	3	139573	28,28
1272	390	15934795-1	3	2026	15819	VAL 0102	VAL	1	3	09/03/2026 07:50	09/03/2026 12:50	INTERNA;NAO PROGRAMADA;MEIO AMBIENTE;VENTO	240	1	21330	5,01

1273	390	15934799-1	3	2026	12821	ABR 0103	ABR	1	3	09/03/2026 07:51	09/03/2026 16:15	INTERNA;NAO PROGRAMADA;MEIO AMBIENTE;ARVORE OU VEGETACAO	240	1	15531	8,40
1274	390	15934809-1	3	2026	16593	VAR 0115	VAR	1	3	09/03/2026 07:53	09/03/2026 10:35	INTERNA;NAO PROGRAMADA;MEIO AMBIENTE;VENTO	240	4	106974	4,27
1275	390	15934818-1	3	2026	16577	CLE 0105	CLE	1	3	09/03/2026 07:57	09/03/2026 12:10	INTERNA;NAO PROGRAMADA;MEIO AMBIENTE;ARVORE OU VEGETACAO	13800	1	29658	4,21
1276	390	15934852-1	3	2026	12983	TIR 0107	TIR	1	3	09/03/2026 08:01	09/03/2026 11:16	INTERNA;NAO PROGRAMADA;MEIO AMBIENTE;VENTO	13800	84	125807	272,53
1277	390	15934873-1	3	2026	12982	TMR 0107	TMR	1	3	09/03/2026 08:09	09/03/2026 10:42	INTERNA;NAO PROGRAMADA;MEIO AMBIENTE;VENTO	13800	90	52186	229,10
1278	390	15934885-1	3	2026	12967	RBO 0107	RBO	1	3	09/03/2026 08:11	09/03/2026 10:25	INTERNA;NAO PROGRAMADA;MEIO AMBIENTE;VENTO	240	2	85153	4,45
1279	390	15934892-1	3	2026	12997	VPR 0103	VPR	1	3	09/03/2026 08:12	09/03/2026 11:03	INTERNA;NAO PROGRAMADA;MEIO AMBIENTE;VENTO	240	1	80706	2,84
1280	390	15934902-1	3	2026	15827	MAZ 0111	MAZ	1	3	09/03/2026 08:14	09/03/2026 14:17	INTERNA;NAO PROGRAMADA;MEIO AMBIENTE;ARVORE OU VEGETACAO	13800	1	153894	6,05
1281	390	15934904-1	3	2026	12952	PRE 0109	PRE	1	3	09/03/2026 08:14	09/03/2026 10:51	INTERNA;NAO PROGRAMADA;MEIO AMBIENTE;VENTO	240	2	39485	5,24
1282	390	15934910-1	3	2026	12823	LUB 0113	LUB	1	3	09/03/2026 08:16	09/03/2026 11:05	INTERNA;NAO PROGRAMADA;MEIO AMBIENTE;ARVORE OU VEGETACAO	13800	70	40520	196,89
1283	390	15934946-1	3	2026	16576	CPI 0112	CPI	1	3	09/03/2026 08:22	09/03/2026 15:45	INTERNA;NAO PROGRAMADA;MEIO AMBIENTE;ARVORE OU VEGETACAO	240	1	90121	7,39
1284	390	15934952-1	3	2026	15834	ITP 0115	ITP	1	3	09/03/2026 08:22	09/03/2026 15:09	INTERNA;NAO PROGRAMADA;MEIO AMBIENTE;VENTO	13800	40	64929	271,34
1285	390	15934965-1	3	2026	12952	PRE 0102	PRE	1	3	09/03/2026 02:16	09/03/2026 10:26	INTERNA;NAO PROGRAMADA;MEIO AMBIENTE;VENTO	13800	2	39485	16,32
1286	390	15934966-1	3	2026	16593	IMG 0103	IMG	1	3	09/03/2026 06:18	09/03/2026 15:46	INTERNA;NAO PROGRAMADA;MEIO AMBIENTE;VENTO	13800	29	106974	274,45
1287	390	15934968-1	3	2026	15841	BAI 0103	BAI	1	3	09/03/2026 08:26	09/03/2026 11:48	INTERNA;NAO PROGRAMADA;MEIO AMBIENTE;ARVORE OU VEGETACAO	240	1	67142	2,09
1288	390	15934973-1	3	2026	12982	TMR 0108	TMR	1	3	09/03/2026 08:26	09/03/2026 10:49	INTERNA;NAO PROGRAMADA;MEIO AMBIENTE;ARVORE OU VEGETACAO	240	5	52186	1,92
1289	390	15934975-1	3	2026	15822	TSE 0106	TSE	1	3	09/03/2026 08:27	09/03/2026 12:50	INTERNA;NAO PROGRAMADA;MEIO AMBIENTE;ARVORE OU VEGETACAO	13800	56	127190	245,44
1290	390	15934989-1	3	2026	12928	JUQ 0103	JUQ	1	3	09/03/2026 08:26	09/03/2026 11:53	INTERNA;NAO PROGRAMADA;MEIO AMBIENTE;ARVORE OU VEGETACAO	13800	1	19775	3,46
1291	390	15934990-1	3	2026	15813	JKU 0108	JKU	1	3	09/03/2026 08:30	09/03/2026 10:38	INTERNA;NAO PROGRAMADA;MEIO AMBIENTE;ARVORE OU VEGETACAO	13800	1	26054	2,12
1292	390	15934996-1	3	2026	12915	HIP 0113	HIP	1	3	09/03/2026 08:31	09/03/2026 12:45	INTERNA;NAO PROGRAMADA;MEIO AMBIENTE;VENTO	13800	74	25216	312,96
1293	390	15935004-1	3	2026	12966	RPI 0104	RPI	1	3	09/03/2026 08:32	09/03/2026 12:01	INTERNA;NAO PROGRAMADA;MEIO AMBIENTE;VENTO	13800	58	70062	202,66
1294	390	15935008-1	3	2026	16578	COT 0112	COT	1	3	09/03/2026 08:32	09/03/2026 11:08	INTERNA;NAO PROGRAMADA;MEIO AMBIENTE;VENTO	13800	138	46506	357,77
1295	390	15935010-1	3	2026	16591	TUC 0106	TUC	1	3	09/03/2026 08:32	09/03/2026 12:32	INTERNA;NAO PROGRAMADA;MEIO AMBIENTE;VENTO	240	1	52985	4,00
1296	390	15935062-1	3	2026	12835	ANC 0108	ANC	1	3	09/03/2026 08:39	09/03/2026 11:58	INTERNA;NAO PROGRAMADA;MEIO AMBIENTE;VENTO	240	1	51025	3,31
1297	390	15935072-1	3	2026	12973	SND 0115	SND	1	3	09/03/2026 08:40	09/03/2026 12:42	INTERNA;NAO PROGRAMADA;MEIO AMBIENTE;VENTO	13800	4	53326	16,10

1298	390	15935085-1	3	2026	15814	JAG 0106	JAG	1	3	09/03/2026 08:43	09/03/2026 14:13	INTERNA;NAO PROGRAMADA;MEIO AMBIENTE;ARVORE OU VEGETACAO	13800	2	24198	10,98
1299	390	15935128-1	3	2026	12997	VPR 0115	VPR	1	3	09/03/2026 08:50	09/03/2026 11:40	INTERNA;NAO PROGRAMADA;MEIO AMBIENTE;VENTO	240	1	80706	2,82
1300	390	15935137-1	3	2026	12976	SIL 0104	SIL	1	3	09/03/2026 05:39	09/03/2026 11:14	INTERNA;NAO PROGRAMADA;MEIO AMBIENTE;VENTO	13800	92	52156	512,13
1301	390	15935139-1	3	2026	12907	EGU 0103	EGU	1	3	09/03/2026 08:52	09/03/2026 17:33	INTERNA;NAO PROGRAMADA;MEIO AMBIENTE;ARVORE OU VEGETACAO	13800	11	21939	95,49
1302	390	15935155-1	3	2026	12892	COI 0103	COI	1	3	09/03/2026 08:56	09/03/2026 12:55	INTERNA;NAO PROGRAMADA;MEIO AMBIENTE;ARVORE OU VEGETACAO	240	1	28745	3,99
1303	390	15935184-1	3	2026	12928	JUQ 0102	JUQ	1	3	09/03/2026 09:00	09/03/2026 16:37	INTERNA;NAO PROGRAMADA;MEIO AMBIENTE;ARVORE OU VEGETACAO	13800	8	19775	60,86
1304	390	15935200-1	3	2026	16593	IMG 0103	IMG	1	3	09/03/2026 09:03	09/03/2026 18:00	INTERNA;NAO PROGRAMADA;MEIO AMBIENTE;ARVORE OU VEGETACAO	240	1	106974	8,93
1305	390	15935209-1	3	2026	12843	BFU 0111	BFU	1	3	09/03/2026 09:06	09/03/2026 10:43	INTERNA;NAO PROGRAMADA;MEIO AMBIENTE;VENTO	240	1	51970	1,62
1306	390	15935211-1	3	2026	15827	MAZ 0106	MAZ	1	3	09/03/2026 09:06	09/03/2026 14:38	INTERNA;NAO PROGRAMADA;MEIO AMBIENTE;VENTO	240	1	153894	5,53
1307	390	15935215-1	3	2026	12997	VPR 0109	VPR	1	3	09/03/2026 09:07	09/03/2026 12:06	INTERNA;NAO PROGRAMADA;MEIO AMBIENTE;ARVORE OU VEGETACAO	240	1	80706	2,97
1308	390	15935221-1	3	2026	15837	PIP 0102	PIP	1	3	09/03/2026 09:08	09/03/2026 11:30	INTERNA;NAO PROGRAMADA;MEIO AMBIENTE;ARVORE OU VEGETACAO	240	2	159350	4,73
1309	390	15935238-1	3	2026	12837	ANB 0102	ANB	1	3	09/03/2026 09:11	09/03/2026 20:28	INTERNA;NAO PROGRAMADA;MEIO AMBIENTE;ARVORE OU VEGETACAO	240	1	47958	1,01
1310	390	15935265-1	3	2026	12895	COG 0112	COG	1	3	09/03/2026 09:15	09/03/2026 13:44	INTERNA;NAO PROGRAMADA;MEIO AMBIENTE;VENTO	13800	50	58710	223,97
1311	390	15935279-1	3	2026	15827	MAZ 0113	MAZ	1	3	09/03/2026 09:17	09/03/2026 15:31	INTERNA;NAO PROGRAMADA;MEIO AMBIENTE;VENTO	240	1	153894	6,24
1312	390	15935285-1	3	2026	12868	CAA 0110	CAA	1	3	09/03/2026 09:18	09/03/2026 13:35	INTERNA;NAO PROGRAMADA;MEIO AMBIENTE;VENTO	13800	1	60301	4,28
1313	390	15935297-1	3	2026	12835	ANC 0111	ANC	1	3	09/03/2026 09:19	09/03/2026 12:25	INTERNA;NAO PROGRAMADA;MEIO AMBIENTE;VENTO	13800	218	51025	674,89
1314	390	15935299-1	3	2026	16578	COT 0112	COT	1	3	09/03/2026 09:19	09/03/2026 11:49	INTERNA;NAO PROGRAMADA;MEIO AMBIENTE;VENTO	13800	247	46506	191,36
1315	390	15935322-1	3	2026	15834	ITP 0107	ITP	1	3	09/03/2026 08:08	09/03/2026 16:50	INTERNA;NAO PROGRAMADA;MEIO AMBIENTE;ARVORE OU VEGETACAO	13800	371	64929	3226,67
1316	390	15935353-1	3	2026	12843	CAI 0105	CAI	1	3	09/03/2026 09:26	09/03/2026 14:00	INTERNA;NAO PROGRAMADA;MEIO AMBIENTE;ARVORE OU VEGETACAO	240	338	51970	1545,04
1317	390	15935387-1	3	2026	15818	VFO 0109	VFO	1	3	09/03/2026 09:31	09/03/2026 10:37	INTERNA;NAO PROGRAMADA;MEIO AMBIENTE;VENTO	240	1	72894	1,11
1318	390	15935395-1	3	2026	16579	GUM 0110	GUM	1	3	09/03/2026 09:31	09/03/2026 18:11	INTERNA;NAO PROGRAMADA;MEIO AMBIENTE;VENTO	13800	36	84493	311,75
1319	390	15935397-1	3	2026	12912	GNA 0108	GNA	1	3	09/03/2026 09:29	09/03/2026 20:36	INTERNA;NAO PROGRAMADA;MEIO AMBIENTE;VENTO	13800	6213	98593	2527,87
1320	390	15935421-1	3	2026	13000	VIT 0108	VIT	1	3	09/03/2026 09:35	09/03/2026 17:05	INTERNA;NAO PROGRAMADA;MEIO AMBIENTE;ARVORE OU VEGETACAO	240	1	103645	7,50
1321	390	15935424-1	3	2026	12853	BAL 0111	BAL	1	3	09/03/2026 09:36	09/03/2026 22:20	INTERNA;NAO PROGRAMADA;MEIO AMBIENTE;ARVORE OU VEGETACAO	240	1	73546	12,74
1322	390	15935445-1	3	2026	12887	CLA 0108	CLA	1	3	09/03/2026 09:38	09/03/2026 11:58	INTERNA;NAO PROGRAMADA;MEIO AMBIENTE;VENTO	240	1	57112	2,33

1323	390	15935452-1	3	2026	12830	AME 0104	AME	1	3	09/03/2026 09:39	09/03/2026 11:14	INTERNA;NAO PROGRAMADA;MEIO AMBIENTE;VENTO	240	1	64090	1,58
1324	390	15935464-1	3	2026	12975	SAU 0105	SAU	1	3	09/03/2026 09:41	09/03/2026 14:18	INTERNA;NAO PROGRAMADA;MEIO AMBIENTE;DESCARGA ATMOSFERICA	240	1	57135	4,61
1325	390	15935465-1	3	2026	12868	CAA 0103	CAA	1	3	09/03/2026 09:41	09/03/2026 15:30	INTERNA;NAO PROGRAMADA;MEIO AMBIENTE;VENTO	240	1	60301	0,07
1326	390	15935474-1	3	2026	12895	COG 0106	COG	1	3	09/03/2026 09:43	09/03/2026 17:28	INTERNA;NAO PROGRAMADA;MEIO AMBIENTE;ARVORE OU VEGETACAO	240	1	58710	7,75
1327	390	15935482-1	3	2026	15831	LUB 0106	LUB	1	3	09/03/2026 09:44	09/03/2026 17:10	INTERNA;NAO PROGRAMADA;MEIO AMBIENTE;VENTO	240	3	85906	6,23
1328	390	15935484-1	3	2026	12999	VTA 0104	VTA	1	3	09/03/2026 09:44	09/03/2026 15:38	INTERNA;NAO PROGRAMADA;MEIO AMBIENTE;ARVORE OU VEGETACAO	13800	4	69523	23,58
1329	390	15935497-1	3	2026	12887	CLA 0102	CLA	1	3	09/03/2026 09:46	09/03/2026 11:29	INTERNA;NAO PROGRAMADA;MEIO AMBIENTE;ARVORE OU VEGETACAO	240	1	57112	0,86
1330	390	15935502-1	3	2026	16592	VGR 2301	VGR	1	3	09/03/2026 09:47	09/03/2026 12:40	INTERNA;NAO PROGRAMADA;MEIO AMBIENTE;ARVORE OU VEGETACAO	23000	93	21889	268,20
1331	390	15935507-1	3	2026	12969	SAB 0115	SAB	1	3	09/03/2026 09:47	09/03/2026 13:00	INTERNA;NAO PROGRAMADA;MEIO AMBIENTE;VENTO	240	6	39127	19,25
1332	390	15935512-1	3	2026	12954	PSD 0110	PSD	1	3	09/03/2026 09:47	09/03/2026 19:04	INTERNA;NAO PROGRAMADA;MEIO AMBIENTE;ARVORE OU VEGETACAO	240	1	72356	9,28
1333	390	15935522-1	3	2026	12954	PSD 0107	PSD	1	3	09/03/2026 09:48	09/03/2026 16:09	INTERNA;NAO PROGRAMADA;MEIO AMBIENTE;VENTO	240	1	72356	6,34
1334	390	15935536-1	3	2026	12967	RBO 0105	RBO	1	3	09/03/2026 09:50	09/03/2026 13:12	INTERNA;NAO PROGRAMADA;MEIO AMBIENTE;VENTO	240	3	85153	10,08
1335	390	15935560-1	3	2026	12868	CAA 0107	CAA	1	3	09/03/2026 09:54	09/03/2026 13:26	INTERNA;NAO PROGRAMADA;MEIO AMBIENTE;ARVORE OU VEGETACAO	240	1	60301	3,54
1336	390	15935573-1	3	2026	12954	PSD 0105	PSD	1	3	09/03/2026 09:55	09/03/2026 13:15	INTERNA;NAO PROGRAMADA;MEIO AMBIENTE;ARVORE OU VEGETACAO	240	37	72356	57,28
1337	390	15935575-1	3	2026	12895	COG 0105	COG	1	3	09/03/2026 09:55	09/03/2026 10:46	INTERNA;NAO PROGRAMADA;MEIO AMBIENTE;ARVORE OU VEGETACAO	240	3	58710	1,75
1338	390	15935593-1	3	2026	12967	RBO 0108	RBO	1	3	09/03/2026 09:59	09/03/2026 12:06	INTERNA;NAO PROGRAMADA;MEIO AMBIENTE;VENTO	240	1	85153	2,11
1339	390	15935601-1	3	2026	16586	MON 0111	MON	1	3	09/03/2026 10:00	09/03/2026 12:34	INTERNA;NAO PROGRAMADA;MEIO AMBIENTE;ARVORE OU VEGETACAO	240	1	39620	0,70
1340	390	15935603-1	3	2026	16583	MAU 0106	MAU	1	3	09/03/2026 10:00	09/03/2026 12:05	INTERNA;NAO PROGRAMADA;MEIO AMBIENTE;VENTO	13800	336	90837	220,36
1341	390	15935611-1	3	2026	12868	CAA 0113	CAA	1	3	09/03/2026 10:02	09/03/2026 11:53	INTERNA;NAO PROGRAMADA;MEIO AMBIENTE;VENTO	240	4	60301	7,42
1342	390	15935618-1	3	2026	12952	PRE 0105	PRE	1	3	09/03/2026 10:03	09/03/2026 13:53	INTERNA;NAO PROGRAMADA;MEIO AMBIENTE;VENTO	240	2	39485	7,67
1343	390	15935622-1	3	2026	16585	MBE 0112	MBE	1	3	09/03/2026 10:03	09/03/2026 11:27	INTERNA;NAO PROGRAMADA;MEIO AMBIENTE;ARVORE OU VEGETACAO	13800	2069	110544	2878,21
1344	390	15935635-1	3	2026	15829	MPA 0106	MPA	1	3	09/03/2026 10:05	09/03/2026 14:41	INTERNA;NAO PROGRAMADA;MEIO AMBIENTE;ARVORE OU VEGETACAO	240	2	80451	9,20
1345	390	15935640-1	3	2026	15827	MAZ 0110	MAZ	1	3	09/03/2026 10:06	09/03/2026 13:18	INTERNA;NAO PROGRAMADA;MEIO AMBIENTE;VENTO	240	2	153894	6,38
1346	390	15935646-1	3	2026	16579	GUM 0104	GUM	1	3	09/03/2026 10:07	09/03/2026 15:00	INTERNA;NAO PROGRAMADA;MEIO AMBIENTE;VENTO	240	1	84493	4,89
1347	390	15935667-1	3	2026	16581	JAN 0106	JAN	1	3	09/03/2026 10:10	09/03/2026 12:26	INTERNA;NAO PROGRAMADA;MEIO AMBIENTE;ARVORE OU VEGETACAO	240	1	81721	2,25

1348	390	15935696-1	3	2026	12866	CPE 0104	CPE	1	3	09/03/2026 10:16	09/03/2026 16:35	INTERNA;NAO PROGRAMADA;MEIO AMBIENTE;VENTO	13800	61	45001	385,20
1349	390	15935719-1	3	2026	16590	TAM 0112	TAM	1	3	09/03/2026 10:19	09/03/2026 12:43	INTERNA;NAO PROGRAMADA;MEIO AMBIENTE;VENTO	13800	10	13123	24,10
1350	390	15935722-1	3	2026	12967	RBO 0107	RBO	1	3	09/03/2026 10:19	09/03/2026 14:54	INTERNA;NAO PROGRAMADA;MEIO AMBIENTE;VENTO	240	1	85153	2,35
1351	390	15935745-1	3	2026	12868	CAA 0102	CAA	1	3	09/03/2026 10:21	09/03/2026 22:12	INTERNA;NAO PROGRAMADA;MEIO AMBIENTE;ARVORE OU VEGETACAO	240	1	60301	11,85
1352	390	15935748-1	3	2026	12967	RBO 0109	RBO	1	3	09/03/2026 10:22	09/03/2026 12:51	INTERNA;NAO PROGRAMADA;MEIO AMBIENTE;VENTO	240	4	85153	2,57
1353	390	15935780-1	3	2026	15827	MAZ 0107	MAZ	1	3	09/03/2026 10:26	09/03/2026 15:50	INTERNA;NAO PROGRAMADA;MEIO AMBIENTE;VENTO	240	6	153894	8,30
1354	390	15935786-1	3	2026	12913	GUA 0105	GUA	1	3	09/03/2026 10:27	09/03/2026 14:05	INTERNA;NAO PROGRAMADA;MEIO AMBIENTE;VENTO	240	1	28878	0,29
1355	390	15935789-1	3	2026	12982	TMR 0108	TMR	1	3	09/03/2026 10:27	09/03/2026 14:35	INTERNA;NAO PROGRAMADA;MEIO AMBIENTE;ARVORE OU VEGETACAO	13800	1	52186	4,13
1356	390	15935793-1	3	2026	15827	MAZ 0103	MAZ	1	3	09/03/2026 10:28	09/03/2026 12:57	INTERNA;NAO PROGRAMADA;MEIO AMBIENTE;VENTO	240	14	153894	34,82
1357	390	15935807-1	3	2026	15838	CON 0102	CON	1	3	09/03/2026 10:29	09/03/2026 15:24	INTERNA;NAO PROGRAMADA;MEIO AMBIENTE;ARVORE OU VEGETACAO	240	1	23229	4,92
1358	390	15935822-1	3	2026	15834	ITP 0109	ITP	1	3	09/03/2026 10:31	09/03/2026 20:30	INTERNA;NAO PROGRAMADA;MEIO AMBIENTE;ARVORE OU VEGETACAO	13800	202	64929	1736,70
1359	390	15935833-1	3	2026	12950	OSA 0105	OSA	1	3	09/03/2026 10:33	09/03/2026 14:18	INTERNA;NAO PROGRAMADA;MEIO AMBIENTE;ARVORE OU VEGETACAO	13800	212	54331	794,41
1360	390	15935837-1	3	2026	12830	AME 0108	AME	1	3	09/03/2026 10:34	09/03/2026 12:02	INTERNA;NAO PROGRAMADA;MEIO AMBIENTE;VENTO	240	1	64090	0,17
1361	390	15935839-1	3	2026	12981	TMO 0110	TMO	1	3	09/03/2026 10:34	09/03/2026 14:19	INTERNA;NAO PROGRAMADA;MEIO AMBIENTE;VENTO	13800	354	51032	1326,62
1362	390	15935854-1	3	2026	12975	SAU 0105	SAU	1	3	09/03/2026 10:37	09/03/2026 14:11	INTERNA;NAO PROGRAMADA;MEIO AMBIENTE;VENTO	13800	84	57135	300,39
1363	390	15935902-1	3	2026	12976	SIL 0113	SIL	1	3	09/03/2026 10:43	09/03/2026 16:16	INTERNA;NAO PROGRAMADA;MEIO AMBIENTE;ARVORE OU VEGETACAO	240	1	52156	5,55
1364	390	15935913-1	3	2026	12838	AUT 0104	AUT	1	3	09/03/2026 10:45	09/03/2026 13:01	INTERNA;NAO PROGRAMADA;MEIO AMBIENTE;VENTO	240	1	72222	0,53
1365	390	15935928-1	3	2026	15817	ERM 0110	ERM	1	3	09/03/2026 10:47	09/03/2026 20:10	INTERNA;NAO PROGRAMADA;MEIO AMBIENTE;ARVORE OU VEGETACAO	13800	372	93128	1743,23
1366	390	15935943-1	3	2026	12952	PRE 0103	PRE	1	3	09/03/2026 10:49	09/03/2026 18:45	INTERNA;NAO PROGRAMADA;MEIO AMBIENTE;ARVORE OU VEGETACAO	240	1	39485	7,93
1367	390	15935949-1	3	2026	16599	GVI 0102	GVI	1	3	09/03/2026 10:50	09/03/2026 13:12	INTERNA;NAO PROGRAMADA;MEIO AMBIENTE;ARVORE OU VEGETACAO	240	1	107329	2,36
1368	390	15935950-1	3	2026	13000	VIT 0108	VIT	1	3	09/03/2026 10:50	09/03/2026 16:56	INTERNA;NAO PROGRAMADA;MEIO AMBIENTE;VENTO	240	1	103645	6,10
1369	390	15935989-1	3	2026	12911	GJU 0107	GJU	1	3	09/03/2026 10:56	09/03/2026 13:16	INTERNA;NAO PROGRAMADA;MEIO AMBIENTE;VENTO	240	1	26347	2,34
1370	390	15935996-1	3	2026	12966	RPI 0103	RPI	1	3	09/03/2026 10:57	09/03/2026 16:47	INTERNA;NAO PROGRAMADA;MEIO AMBIENTE;ARVORE OU VEGETACAO	240	1	70062	5,83
1371	390	15936000-1	3	2026	12895	COG 0104	COG	1	3	09/03/2026 10:58	09/03/2026 18:38	INTERNA;NAO PROGRAMADA;MEIO AMBIENTE;VENTO	13800	28	58710	214,85
1372	390	15936005-1	3	2026	15826	MSA 0104	MSA	1	3	09/03/2026 10:58	10/03/2026 06:00	INTERNA;NAO PROGRAMADA;MEIO AMBIENTE;VENTO	240	1	93093	19,04

1373	390	15936046-1	3	2026	15827	MAZ 0107	MAZ	1	3	09/03/2026 11:05	09/03/2026 12:51	INTERNA;NAO PROGRAMADA;MEIO AMBIENTE;VENTO	240	4	153894	7,05
1374	390	15936071-1	3	2026	12922	ITR 0112	ITR	1	3	09/03/2026 11:10	09/03/2026 16:51	INTERNA;NAO PROGRAMADA;MEIO AMBIENTE;VENTO	240	9	103071	0,69
1375	390	15936087-1	3	2026	12995	VPA 0102	VPA	1	3	09/03/2026 11:12	09/03/2026 13:37	INTERNA;NAO PROGRAMADA;MEIO AMBIENTE;VENTO	240	1	23749	0,33
1376	390	15936089-1	3	2026	12954	PSD 0102	PSD	1	3	09/03/2026 11:13	09/03/2026 17:14	INTERNA;NAO PROGRAMADA;MEIO AMBIENTE;VENTO	13800	23	72356	138,35
1377	390	15936095-1	3	2026	16595	ALP 0104	ALP	1	3	09/03/2026 11:15	09/03/2026 13:21	INTERNA;NAO PROGRAMADA;MEIO AMBIENTE;ARVORE OU VEGETACAO	240	1	40439	2,11
1378	390	15936098-1	3	2026	15838	CON 0102	CON	1	3	09/03/2026 11:15	09/03/2026 14:04	INTERNA;NAO PROGRAMADA;MEIO AMBIENTE;ARVORE OU VEGETACAO	240	1	23229	2,82
1379	390	15936113-1	3	2026	12882	HMA 0305	HMA	1	3	09/03/2026 11:17	09/03/2026 15:58	INTERNA;NAO PROGRAMADA;MEIO AMBIENTE;VENTO	13800	67	64611	30,35
1380	390	15936116-1	3	2026	12960	PRI 0104	PRI	1	3	09/03/2026 11:17	09/03/2026 21:13	INTERNA;NAO PROGRAMADA;MEIO AMBIENTE;ARVORE OU VEGETACAO	240	1	78663	9,93
1381	390	15936121-1	3	2026	12900	CUP 0110	CUP	1	3	09/03/2026 11:18	09/03/2026 13:04	INTERNA;NAO PROGRAMADA;MEIO AMBIENTE;VENTO	240	1	109424	1,77
1382	390	15936135-1	3	2026	12930	LEO 0110	LEO	1	3	09/03/2026 11:21	09/03/2026 21:38	INTERNA;NAO PROGRAMADA;MEIO AMBIENTE;ARVORE OU VEGETACAO	240	1	38661	10,27
1383	390	15936154-1	3	2026	16599	GVI 0103	GVI	1	3	09/03/2026 11:24	09/03/2026 19:57	INTERNA;NAO PROGRAMADA;MEIO AMBIENTE;ARVORE OU VEGETACAO	240	1	107329	8,54
1384	390	15936171-1	3	2026	15827	MAZ 0112	MAZ	1	3	09/03/2026 11:28	09/03/2026 17:46	INTERNA;NAO PROGRAMADA;MEIO AMBIENTE;ARVORE OU VEGETACAO	240	6	153894	0,51
1385	390	15936219-1	3	2026	15831	LUB 0113	LUB	1	3	09/03/2026 11:33	09/03/2026 15:00	INTERNA;NAO PROGRAMADA;MEIO AMBIENTE;ARVORE OU VEGETACAO	240	2	85906	1,96
1386	390	15936227-1	3	2026	16581	JAN 0109	JAN	1	3	09/03/2026 11:34	09/03/2026 16:33	INTERNA;NAO PROGRAMADA;MEIO AMBIENTE;ARVORE OU VEGETACAO	240	1	81721	0,82
1387	390	15936243-1	3	2026	12922	ITR 0114	ITR	1	3	09/03/2026 11:37	09/03/2026 13:56	INTERNA;NAO PROGRAMADA;MEIO AMBIENTE;VENTO	13800	120	103071	277,47
1388	390	15936271-1	3	2026	12922	ITR 0103	ITR	1	3	09/03/2026 11:42	10/03/2026 08:01	INTERNA;NAO PROGRAMADA;MEIO AMBIENTE;ARVORE OU VEGETACAO	240	1	103071	20,31
1389	390	15936292-1	3	2026	12950	OSA 0109	OSA	1	3	09/03/2026 11:46	09/03/2026 13:55	INTERNA;NAO PROGRAMADA;MEIO AMBIENTE;ARVORE OU VEGETACAO	13800	134	54331	287,17
1390	390	15936298-1	3	2026	12957	PER 0108	PER	1	3	09/03/2026 11:47	09/03/2026 19:20	INTERNA;NAO PROGRAMADA;MEIO AMBIENTE;ARVORE OU VEGETACAO	13800	87	104620	40,04
1391	390	15936302-1	3	2026	12936	MEN 0108	MEN	1	3	09/03/2026 11:47	09/03/2026 21:37	INTERNA;NAO PROGRAMADA;MEIO AMBIENTE;ARVORE OU VEGETACAO	240	2	20408	19,65
1392	390	15936314-1	3	2026	16580	IVI 0109	IVI	1	3	09/03/2026 11:49	09/03/2026 14:25	INTERNA;NAO PROGRAMADA;MEIO AMBIENTE;ARVORE OU VEGETACAO	13800	150	74314	391,08
1393	390	15936324-1	3	2026	13000	VIT 0107	VIT	1	3	09/03/2026 11:50	09/03/2026 16:16	INTERNA;NAO PROGRAMADA;MEIO AMBIENTE;VENTO	240	1	103645	1,96
1394	390	15936325-1	3	2026	12830	AME 0102	AME	1	3	09/03/2026 11:50	09/03/2026 14:45	INTERNA;NAO PROGRAMADA;MEIO AMBIENTE;VENTO	240	1	64090	0,71
1395	390	15936350-1	3	2026	12967	RBO 0108	RBO	1	3	09/03/2026 11:54	09/03/2026 13:32	INTERNA;NAO PROGRAMADA;MEIO AMBIENTE;VENTO	240	1	85153	1,64
1396	390	15936386-1	3	2026	16589	SAC 0105	SAC	1	3	09/03/2026 11:59	09/03/2026 18:56	INTERNA;NAO PROGRAMADA;MEIO AMBIENTE;ARVORE OU VEGETACAO	240	1	50430	6,92
1397	390	15936401-1	3	2026	15818	VFO 0102	VFO	1	3	09/03/2026 12:02	09/03/2026 13:49	INTERNA;NAO PROGRAMADA;MEIO AMBIENTE;VENTO	240	1	72894	1,80

1398	390	15936412-1	3	2026	15823	SAM 0107	SAM	1	3	09/03/2026 12:03	09/03/2026 14:46	INTERNA;NAO PROGRAMADA;MEIO AMBIENTE;ARVORE OU VEGETACAO	13800	72	57195	195,62
1399	390	15936415-1	3	2026	12995	VPA 0105	VPA	1	3	09/03/2026 12:03	09/03/2026 15:57	INTERNA;NAO PROGRAMADA;MEIO AMBIENTE;VENTO	240	1	23749	3,90
1400	390	15936419-1	3	2026	16578	COT 0114	COT	1	3	09/03/2026 12:03	09/03/2026 13:27	INTERNA;NAO PROGRAMADA;MEIO AMBIENTE;ARVORE OU VEGETACAO	13800	69	46506	95,60
1401	390	15936438-1	3	2026	12882	CTL 0109	CTL	1	3	09/03/2026 12:06	09/03/2026 18:15	INTERNA;NAO PROGRAMADA;MEIO AMBIENTE;VENTO	13800	60	64611	268,44
1402	390	15936440-1	3	2026	15822	TSE 0110	TSE	1	3	09/03/2026 12:07	09/03/2026 16:18	INTERNA;NAO PROGRAMADA;MEIO AMBIENTE;ARVORE OU VEGETACAO	240	1	127190	4,18
1403	390	15936442-1	3	2026	12895	COG 0106	COG	1	3	09/03/2026 12:07	09/03/2026 16:15	INTERNA;NAO PROGRAMADA;MEIO AMBIENTE;VENTO	240	1	58710	4,14
1404	390	15936455-1	3	2026	17112	CAM 0107	CAM	1	3	09/03/2026 12:08	09/03/2026 15:33	INTERNA;NAO PROGRAMADA;MEIO AMBIENTE;VENTO	240	1	54034	3,41
1405	390	15936459-1	3	2026	12952	PRE 0105	PRE	1	3	09/03/2026 12:09	09/03/2026 17:17	INTERNA;NAO PROGRAMADA;MEIO AMBIENTE;ARVORE OU VEGETACAO	240	1	39485	5,13
1406	390	15936472-1	3	2026	12934	MAT 0108	MAT	1	3	09/03/2026 12:11	09/03/2026 21:19	INTERNA;NAO PROGRAMADA;MEIO AMBIENTE;VENTO	240	2	139573	1,47
1407	390	15936474-1	3	2026	12862	BUT 0115	BUT	1	3	09/03/2026 12:11	09/03/2026 16:13	INTERNA;NAO PROGRAMADA;MEIO AMBIENTE;ARVORE OU VEGETACAO	240	1	32327	4,04
1408	390	15936487-1	3	2026	12913	GUA 0109	GUA	1	3	09/03/2026 12:13	09/03/2026 16:45	INTERNA;NAO PROGRAMADA;MEIO AMBIENTE;VENTO	240	1	28878	4,54
1409	390	15936503-1	3	2026	12954	PSD 0102	PSD	1	3	09/03/2026 12:15	09/03/2026 18:54	INTERNA;NAO PROGRAMADA;MEIO AMBIENTE;ARVORE OU VEGETACAO	240	1	72356	6,64
1410	390	15936514-1	3	2026	12968	RGR 0102	RGR	1	3	09/03/2026 12:17	09/03/2026 16:40	INTERNA;NAO PROGRAMADA;MEIO AMBIENTE;VENTO	240	1	35126	4,38
1411	390	15936536-1	3	2026	12982	TMR 0103	TMR	1	3	09/03/2026 12:20	09/03/2026 16:13	INTERNA;NAO PROGRAMADA;MEIO AMBIENTE;ARVORE OU VEGETACAO	240	2	52186	7,77
1412	390	15936539-1	3	2026	16588	PPU 0107	PPU	1	3	09/03/2026 12:21	09/03/2026 15:19	INTERNA;NAO PROGRAMADA;MEIO AMBIENTE;VENTO	240	1	55652	2,97
1413	390	15936552-1	3	2026	12868	CAA 0106	CAA	1	3	09/03/2026 12:23	09/03/2026 14:10	INTERNA;NAO PROGRAMADA;MEIO AMBIENTE;VENTO	13800	22	60301	38,90
1414	390	15936565-1	3	2026	16572	BRU 0111	BRU	1	3	09/03/2026 11:34	09/03/2026 16:00	INTERNA;NAO PROGRAMADA;MEIO AMBIENTE;VENTO	13800	3	56873	13,31
1415	390	15936568-1	3	2026	15819	VAL 0108	VAL	1	3	09/03/2026 12:26	09/03/2026 15:06	INTERNA;NAO PROGRAMADA;MEIO AMBIENTE;VENTO	240	40	21330	44,04
1416	390	15936581-1	3	2026	16578	COT 0116	COT	1	3	09/03/2026 12:19	09/03/2026 17:25	INTERNA;NAO PROGRAMADA;MEIO AMBIENTE;ARVORE OU VEGETACAO	13800	16	46506	81,78
1417	390	15936598-1	3	2026	12838	AUT 0107	AUT	1	3	09/03/2026 12:31	09/03/2026 19:25	INTERNA;NAO PROGRAMADA;MEIO AMBIENTE;VENTO	13800	8739	72222	6841,94
1418	390	15936601-1	3	2026	12874	CAP 0109	CAP	1	3	09/03/2026 12:31	09/03/2026 18:45	INTERNA;NAO PROGRAMADA;MEIO AMBIENTE;ARVORE OU VEGETACAO	240	1	45930	6,23
1419	390	15936612-1	3	2026	16578	COT 0111	COT	1	3	09/03/2026 12:34	09/03/2026 19:58	INTERNA;NAO PROGRAMADA;MEIO AMBIENTE;ARVORE OU VEGETACAO	240	2	46506	14,83
1420	390	15936687-1	3	2026	16587	PAR 0106	PAR	1	3	09/03/2026 12:48	09/03/2026 21:27	INTERNA;NAO PROGRAMADA;MEIO AMBIENTE;VENTO	13800	83	28493	719,06
1421	390	15936711-1	3	2026	12976	SIL 0113	SIL	1	3	09/03/2026 12:53	09/03/2026 16:19	INTERNA;NAO PROGRAMADA;MEIO AMBIENTE;VENTO	240	1	52156	3,43
1422	390	15936742-1	3	2026	12947	NAC 0107	NAC	1	3	09/03/2026 12:57	09/03/2026 18:50	INTERNA;NAO PROGRAMADA;MEIO AMBIENTE;VENTO	240	2	113542	11,76

1423	390	15936757-1	3	2026	16606	SER 0106	SER	1	3	09/03/2026 12:59	09/03/2026 19:30	INTERNA;NAO PROGRAMADA;MEIO AMBIENTE;ARVORE OU VEGETACAO	240	1	18793	6,53
1424	390	15936783-1	3	2026	15830	MAD 0102	MAD	1	3	09/03/2026 13:03	09/03/2026 19:09	INTERNA;NAO PROGRAMADA;MEIO AMBIENTE;VENTO	240	1	105681	6,09
1425	390	15936801-1	3	2026	16588	PPU 0115	PPU	1	3	09/03/2026 13:05	09/03/2026 16:28	INTERNA;NAO PROGRAMADA;MEIO AMBIENTE;ARVORE OU VEGETACAO	13800	1	55652	3,37
1426	390	15936828-1	3	2026	12971	SMA 0104	SMA	1	3	09/03/2026 13:12	09/03/2026 23:43	INTERNA;NAO PROGRAMADA;MEIO AMBIENTE;ARVORE OU VEGETACAO	13800	97	104239	111,93
1427	390	15936841-1	3	2026	12966	RPI 0107	RPI	1	3	09/03/2026 13:15	09/03/2026 16:13	INTERNA;NAO PROGRAMADA;MEIO AMBIENTE;VENTO	13800	78	70062	230,71
1428	390	15936868-1	3	2026	12826	ABV 0108	ABV	1	3	09/03/2026 13:21	09/03/2026 15:55	INTERNA;NAO PROGRAMADA;MEIO AMBIENTE;ARVORE OU VEGETACAO	13800	5	27089	12,82
1429	390	15936912-1	3	2026	12975	SAU 0106	SAU	1	3	09/03/2026 13:28	10/03/2026 04:15	INTERNA;NAO PROGRAMADA;MEIO AMBIENTE;VENTO	240	8	57135	118,19
1430	390	15936975-1	3	2026	16578	COT 0113	COT	1	3	09/03/2026 13:40	09/03/2026 20:30	INTERNA;NAO PROGRAMADA;MEIO AMBIENTE;ARVORE OU VEGETACAO	13800	423	46506	1649,24
1431	390	15936983-1	3	2026	12952	PRE 0103	PRE	1	3	09/03/2026 06:29	09/03/2026 16:29	INTERNA;NAO PROGRAMADA;MEIO AMBIENTE;ARVORE OU VEGETACAO	13800	35	39485	350,38
1432	390	15937012-1	3	2026	12964	REM 0102	REM	1	3	09/03/2026 13:47	10/03/2026 01:03	INTERNA;NAO PROGRAMADA;MEIO AMBIENTE;ARVORE OU VEGETACAO	240	1	52781	11,26
1433	390	15937040-1	3	2026	16579	GUM 0102	GUM	1	3	09/03/2026 13:51	09/03/2026 15:14	INTERNA;NAO PROGRAMADA;MEIO AMBIENTE;VENTO	13800	98	84493	134,83
1434	390	15937056-1	3	2026	12952	PRE 0108	PRE	1	3	09/03/2026 11:15	09/03/2026 15:42	INTERNA;NAO PROGRAMADA;MEIO AMBIENTE;ARVORE OU VEGETACAO	13800	12	39485	53,17
1435	390	15937097-1	3	2026	12845	BAR 0112	BAR	1	3	09/03/2026 14:00	09/03/2026 19:22	INTERNA;NAO PROGRAMADA;MEIO AMBIENTE;VENTO	240	1	121426	5,36
1436	390	15937109-1	3	2026	12900	CUP 0110	CUP	1	3	09/03/2026 14:02	09/03/2026 16:18	INTERNA;NAO PROGRAMADA;MEIO AMBIENTE;VENTO	240	7	109424	1,84
1437	390	15937140-1	3	2026	12982	TMR 0105	TMR	1	3	09/03/2026 14:08	09/03/2026 18:02	INTERNA;NAO PROGRAMADA;MEIO AMBIENTE;ARVORE OU VEGETACAO	240	3	52186	9,27
1438	390	15937183-1	3	2026	15827	MAZ 0107	MAZ	1	3	09/03/2026 14:15	09/03/2026 16:28	INTERNA;NAO PROGRAMADA;MEIO AMBIENTE;VENTO	240	9	153894	9,27
1439	390	15937221-1	3	2026	12960	PRI 0103	PRI	1	3	09/03/2026 14:20	09/03/2026 15:58	INTERNA;NAO PROGRAMADA;MEIO AMBIENTE;ARVORE OU VEGETACAO	240	1	78663	1,64
1440	390	15937239-1	3	2026	12913	GUA 0102	GUA	1	3	09/03/2026 14:23	09/03/2026 16:15	INTERNA;NAO PROGRAMADA;MEIO AMBIENTE;VENTO	240	9	28878	5,54
1441	390	15937242-1	3	2026	17112	DONE 0003	DON	1	3	09/03/2026 14:24	09/03/2026 18:12	INTERNA;NAO PROGRAMADA;MEIO AMBIENTE;ARVORE OU VEGETACAO	3800	107	54034	406,96
1442	390	15937255-1	3	2026	12853	BAL 0102	BAL	1	3	09/03/2026 14:27	09/03/2026 23:28	INTERNA;NAO PROGRAMADA;MEIO AMBIENTE;ARVORE OU VEGETACAO	13800	13	73546	117,31
1443	390	15937267-1	3	2026	16578	COT 0116	COT	1	3	09/03/2026 11:12	09/03/2026 16:10	INTERNA;NAO PROGRAMADA;MEIO AMBIENTE;ARVORE OU VEGETACAO	13800	53	46506	263,04
1444	390	15937293-1	3	2026	12952	PRE 0105	PRE	1	3	09/03/2026 14:33	09/03/2026 16:35	INTERNA;NAO PROGRAMADA;MEIO AMBIENTE;ARVORE OU VEGETACAO	240	1	39485	2,02
1445	390	15937300-1	3	2026	12907	EGU 0102	EGU	1	3	09/03/2026 14:34	09/03/2026 21:38	INTERNA;NAO PROGRAMADA;MEIO AMBIENTE;ARVORE OU VEGETACAO	13800	11	21939	77,75
1446	390	15937308-1	3	2026	15826	MSA 0115	MSA	1	3	09/03/2026 14:30	10/03/2026 11:18	INTERNA;NAO PROGRAMADA;MEIO AMBIENTE;VENTO	13800	77	93093	1601,45
1447	390	15937318-1	3	2026	12987	UTI 0102	UTI	1	3	09/03/2026 14:37	09/03/2026 16:48	INTERNA;NAO PROGRAMADA;MEIO AMBIENTE;VENTO	240	2	69404	4,36

1448	390	15937330-1	3	2026	12913	GUA 0102	GUA	1	3	09/03/2026 14:40	09/03/2026 18:01	INTERNA;NAO PROGRAMADA;MEIO AMBIENTE;VENTO	240	1	28878	1,98
1449	390	15937338-1	3	2026	15829	MPA 0108	MPA	1	3	09/03/2026 14:41	09/03/2026 18:57	INTERNA;NAO PROGRAMADA;MEIO AMBIENTE;ARVORE OU VEGETACAO	13800	410	80451	1276,68
1450	390	15937352-1	3	2026	15827	MAZ 0113	MAZ	1	3	09/03/2026 14:44	09/03/2026 16:20	INTERNA;NAO PROGRAMADA;MEIO AMBIENTE;VENTO	240	1	153894	1,60
1451	390	15937356-1	3	2026	15827	MAZ 0108	MAZ	1	3	09/03/2026 14:45	09/03/2026 16:50	INTERNA;NAO PROGRAMADA;MEIO AMBIENTE;VENTO	240	1	153894	2,09
1452	390	15937375-1	3	2026	12934	MAT 0114	MAT	1	3	09/03/2026 14:48	10/03/2026 07:30	INTERNA;NAO PROGRAMADA;MEIO AMBIENTE;VENTO	13800	121	139573	2021,27
1453	390	15937392-1	3	2026	12853	BAL 0115	BAL	1	3	09/03/2026 14:50	10/03/2026 00:38	INTERNA;NAO PROGRAMADA;MEIO AMBIENTE;ARVORE OU VEGETACAO	240	1	73546	9,80
1454	390	15937422-1	3	2026	16575	CAI 0109	CAI	1	3	09/03/2026 14:55	10/03/2026 11:15	INTERNA;NAO PROGRAMADA;MEIO AMBIENTE;VENTO	240	1	21744	20,33
1455	390	15937437-1	3	2026	12982	TMR 0107	TMR	1	3	09/03/2026 14:57	09/03/2026 19:10	INTERNA;NAO PROGRAMADA;MEIO AMBIENTE;ARVORE OU VEGETACAO	13800	4	52186	16,89
1456	390	15937438-1	3	2026	15827	MAZ 0105	MAZ	1	3	09/03/2026 14:57	09/03/2026 20:48	INTERNA;NAO PROGRAMADA;MEIO AMBIENTE;ARVORE OU VEGETACAO	13800	15	153894	87,56
1457	390	15937451-1	3	2026	12866	CPE 0105	CPE	1	3	09/03/2026 14:59	09/03/2026 16:25	INTERNA;NAO PROGRAMADA;MEIO AMBIENTE;ARVORE OU VEGETACAO	13800	84	45001	120,35
1458	390	15937453-1	3	2026	15818	VFO 0108	VFO	1	3	09/03/2026 14:59	10/03/2026 02:35	INTERNA;NAO PROGRAMADA;MEIO AMBIENTE;VENTO	13800	68	72894	788,78
1459	390	15937479-1	3	2026	16600	JAC 0107	JAC	1	3	09/03/2026 15:03	09/03/2026 20:48	INTERNA;NAO PROGRAMADA;MEIO AMBIENTE;VENTO	240	2	65554	11,48
1460	390	15937491-1	3	2026	15816	EMB 0107	EMB	1	3	09/03/2026 15:05	09/03/2026 17:42	INTERNA;NAO PROGRAMADA;MEIO AMBIENTE;VENTO	13800	1647	41409	2964,23
1461	390	15937494-1	3	2026	12821	ABR 0103	ABR	1	3	09/03/2026 15:06	09/03/2026 19:45	INTERNA;NAO PROGRAMADA;MEIO AMBIENTE;ARVORE OU VEGETACAO	13800	11	15531	51,01
1462	390	15937499-1	3	2026	16592	VGR 2302	VGR	1	3	09/03/2026 15:07	10/03/2026 07:53	INTERNA;NAO PROGRAMADA;MEIO AMBIENTE;VENTO	240	2	21889	33,54
1463	390	15937521-1	3	2026	12947	NAC 0104	NAC	1	3	09/03/2026 15:10	10/03/2026 11:48	INTERNA;NAO PROGRAMADA;MEIO AMBIENTE;VENTO	240	1	113542	20,64
1464	390	15937522-1	3	2026	15827	MAZ 0112	MAZ	1	3	09/03/2026 15:10	09/03/2026 16:43	INTERNA;NAO PROGRAMADA;MEIO AMBIENTE;VENTO	240	3	153894	4,64
1465	390	15937530-1	3	2026	12892	COI 0104	COI	1	3	09/03/2026 15:08	09/03/2026 17:08	INTERNA;NAO PROGRAMADA;MEIO AMBIENTE;VENTO	13800	77	28745	154,26
1466	390	15937584-1	3	2026	12823	SOC 0104	SOC	1	3	09/03/2026 15:21	09/03/2026 17:44	INTERNA;NAO PROGRAMADA;MEIO AMBIENTE;VENTO	13800	1	40520	2,39
1467	390	15937590-1	3	2026	12997	VPR 0103	VPR	1	3	09/03/2026 15:22	10/03/2026 07:33	INTERNA;NAO PROGRAMADA;MEIO AMBIENTE;VENTO	13800	10	80706	161,67
1468	390	15937606-1	3	2026	16578	COT 0114	COT	1	3	09/03/2026 15:25	10/03/2026 10:08	INTERNA;NAO PROGRAMADA;MEIO AMBIENTE;ARVORE OU VEGETACAO	240	1	46506	18,71
1469	390	15937640-1	3	2026	12900	CUP 0103	CUP	1	3	09/03/2026 15:31	09/03/2026 16:51	INTERNA;NAO PROGRAMADA;MEIO AMBIENTE;DESCARGA ATMOSFERICA	240	1	109424	0,52
1470	390	15937644-1	3	2026	12892	COI 0103	COI	1	3	09/03/2026 15:31	09/03/2026 17:55	INTERNA;NAO PROGRAMADA;MEIO AMBIENTE;VENTO	240	1	28745	2,39
1471	390	15937672-1	3	2026	12907	EGU 0105	EGU	1	3	09/03/2026 15:35	09/03/2026 18:28	INTERNA;NAO PROGRAMADA;MEIO AMBIENTE;ARVORE OU VEGETACAO	13800	20	21939	57,68
1472	390	15937752-1	3	2026	12883	CAT 0108	CAT	1	3	09/03/2026 15:49	09/03/2026 18:22	INTERNA;NAO PROGRAMADA;MEIO AMBIENTE;ARVORE OU VEGETACAO	240	1	20904	2,54

1473	390	15937774-1	3	2026	16594	VME 0102	VME	1	3	09/03/2026 15:54	09/03/2026 19:35	INTERNA;NAO PROGRAMADA;MEIO AMBIENTE;ARVORE OU VEGETACAO	240	1	93686	1,26
1474	390	15937784-1	3	2026	15834	ITP 0115	ITP	1	3	09/03/2026 07:36	09/03/2026 16:10	INTERNA;NAO PROGRAMADA;MEIO AMBIENTE;ARVORE OU VEGETACAO	240	1	64929	8,56
1475	390	15937846-1	3	2026	15841	BAI 0103	BAI	1	3	09/03/2026 16:06	09/03/2026 20:27	INTERNA;NAO PROGRAMADA;MEIO AMBIENTE;ARVORE OU VEGETACAO	240	4	67142	17,39
1476	390	15937850-1	3	2026	15836	GPR 0106	GPR	1	3	09/03/2026 16:07	09/03/2026 19:22	INTERNA;NAO PROGRAMADA;MEIO AMBIENTE;ARVORE OU VEGETACAO	240	1	67378	3,25
1477	390	15937859-1	3	2026	12928	JUQ 0106	JUQ	1	3	09/03/2026 16:09	09/03/2026 18:30	INTERNA;NAO PROGRAMADA;MEIO AMBIENTE;ARVORE OU VEGETACAO	240	1	19775	2,35
1478	390	15937875-1	3	2026	12922	ITR 0102	ITR	1	3	09/03/2026 15:37	09/03/2026 19:58	INTERNA;NAO PROGRAMADA;MEIO AMBIENTE;VENTO	240	1	103071	4,36
1479	390	15937895-1	3	2026	12930	LEO 0110	LEO	1	3	09/03/2026 16:14	10/03/2026 02:03	INTERNA;NAO PROGRAMADA;MEIO AMBIENTE;ARVORE OU VEGETACAO	240	2	38661	19,63
1480	390	15937918-1	3	2026	15830	MAD 0111	MAD	1	3	09/03/2026 16:17	10/03/2026 08:51	INTERNA;NAO PROGRAMADA;MEIO AMBIENTE;VENTO	13800	30	105681	496,70
1481	390	15937924-1	3	2026	12892	COI 0103	COI	1	3	09/03/2026 16:18	09/03/2026 19:04	INTERNA;NAO PROGRAMADA;MEIO AMBIENTE;VENTO	13800	1	28745	2,77
1482	390	15937937-1	3	2026	15830	MAD 0112	MAD	1	3	09/03/2026 16:20	10/03/2026 02:20	INTERNA;NAO PROGRAMADA;MEIO AMBIENTE;ARVORE OU VEGETACAO	240	1	105681	10,00
1483	390	15937952-1	3	2026	12960	PRI 0111	PRI	1	3	09/03/2026 16:24	09/03/2026 17:33	INTERNA;NAO PROGRAMADA;MEIO AMBIENTE;VENTO	240	5	78663	5,73
1484	390	15937969-1	3	2026	12895	COG 0106	COG	1	3	09/03/2026 09:44	09/03/2026 18:45	INTERNA;NAO PROGRAMADA;MEIO AMBIENTE;ARVORE OU VEGETACAO	240	1	58710	9,01
1485	390	15937980-1	3	2026	12987	UTI 0103	UTI	1	3	09/03/2026 16:29	09/03/2026 22:35	INTERNA;NAO PROGRAMADA;MEIO AMBIENTE;ARVORE OU VEGETACAO	240	3	69404	18,29
1486	390	15938033-1	3	2026	15832	LIM 0105	LIM	1	3	09/03/2026 16:37	10/03/2026 04:30	INTERNA;NAO PROGRAMADA;MEIO AMBIENTE;ARVORE OU VEGETACAO	13800	312	66547	3704,48
1487	390	15938042-1	3	2026	12853	BAL 0115	BAL	1	3	09/03/2026 16:38	09/03/2026 17:53	INTERNA;NAO PROGRAMADA;MEIO AMBIENTE;ARVORE OU VEGETACAO	13800	94	73546	117,60
1488	390	15938064-1	3	2026	15823	SAM 0107	SAM	1	3	09/03/2026 16:43	09/03/2026 22:15	INTERNA;NAO PROGRAMADA;MEIO AMBIENTE;ARVORE OU VEGETACAO	13800	72	57195	398,40
1489	390	15938071-1	3	2026	12968	RGR 0102	RGR	1	3	09/03/2026 16:44	09/03/2026 19:17	INTERNA;NAO PROGRAMADA;MEIO AMBIENTE;ARVORE OU VEGETACAO	240	98	35126	242,99
1490	390	15938083-1	3	2026	15827	MAZ 0104	MAZ	1	3	09/03/2026 16:47	10/03/2026 01:53	INTERNA;NAO PROGRAMADA;MEIO AMBIENTE;ARVORE OU VEGETACAO	240	1	153894	9,10
1491	390	15938088-1	3	2026	12981	TMO 0105	TMO	1	3	09/03/2026 16:47	09/03/2026 18:46	INTERNA;NAO PROGRAMADA;MEIO AMBIENTE;VENTO	240	2	51032	3,94
1492	390	15938132-1	3	2026	12952	PRE 0103	PRE	1	3	09/03/2026 16:56	10/03/2026 00:42	INTERNA;NAO PROGRAMADA;MEIO AMBIENTE;ARVORE OU VEGETACAO	13800	8	39485	62,19
1493	390	15938153-1	3	2026	15822	TSE 0114	TSE	1	3	09/03/2026 16:25	09/03/2026 18:58	INTERNA;NAO PROGRAMADA;MEIO AMBIENTE;ARVORE OU VEGETACAO	13800	290	127190	740,81
1494	390	15938197-1	3	2026	16580	ASE 0103	ASE	1	3	09/03/2026 17:09	09/03/2026 20:15	INTERNA;NAO PROGRAMADA;MEIO AMBIENTE;VENTO	13800	93	74314	289,23
1495	390	15938206-1	3	2026	12991	VEM 0108	VEM	1	3	09/03/2026 17:11	10/03/2026 09:38	INTERNA;NAO PROGRAMADA;MEIO AMBIENTE;ARVORE OU VEGETACAO	240	2	77858	32,90
1496	390	15938209-1	3	2026	12991	VEM 0103	VEM	1	3	09/03/2026 17:11	09/03/2026 20:05	INTERNA;NAO PROGRAMADA;MEIO AMBIENTE;VENTO	13800	574	77858	1661,73
1497	390	15938210-1	3	2026	12952	PRE 0104	PRE	1	3	09/03/2026 17:11	09/03/2026 18:30	INTERNA;NAO PROGRAMADA;MEIO AMBIENTE;VENTO	13800	30	39485	39,13

1498	390	15938217-1	3	2026	16585	MBE 0106	MBE	1	3	09/03/2026 17:12	09/03/2026 19:18	INTERNA;NAO PROGRAMADA;MEIO AMBIENTE;ARVORE OU VEGETACAO	13800	284	110544	593,72
1499	390	15938262-1	3	2026	12835	ANC 0115	ANC	1	3	09/03/2026 17:19	10/03/2026 06:01	INTERNA;NAO PROGRAMADA;MEIO AMBIENTE;VENTO	240	1	51025	12,69
1500	390	15938270-1	3	2026	16580	ASE 0102	ASE	1	3	09/03/2026 17:20	09/03/2026 23:55	INTERNA;NAO PROGRAMADA;MEIO AMBIENTE;ARVORE OU VEGETACAO	240	7	74314	20,97
1501	390	15938277-1	3	2026	16598	CAC 2302	CAC	1	3	09/03/2026 17:22	09/03/2026 23:52	INTERNA;NAO PROGRAMADA;MEIO AMBIENTE;ARVORE OU VEGETACAO	23000	158	29130	1026,87
1502	390	15938283-1	3	2026	15828	MOC 0114	MOC	1	3	09/03/2026 17:22	10/03/2026 14:25	INTERNA;NAO PROGRAMADA;MEIO AMBIENTE;VENTO	13800	40	19539	841,96
1503	390	15938295-1	3	2026	12983	TIR 0106	TIR	1	3	09/03/2026 17:26	10/03/2026 04:37	INTERNA;NAO PROGRAMADA;MEIO AMBIENTE;ARVORE OU VEGETACAO	13800	71	125807	793,54
1504	390	15938296-1	3	2026	12975	SAU 0105	SAU	1	3	09/03/2026 17:26	09/03/2026 19:09	INTERNA;NAO PROGRAMADA;MEIO AMBIENTE;VENTO	13800	81	57135	139,23
1505	390	15938306-1	3	2026	12986	TTI 0104	TTI	1	3	09/03/2026 17:29	09/03/2026 20:04	INTERNA;NAO PROGRAMADA;MEIO AMBIENTE;VENTO	13800	41	37386	106,08
1506	390	15938314-1	3	2026	12934	MAT 0114	MAT	1	3	09/03/2026 17:30	10/03/2026 05:25	INTERNA;NAO PROGRAMADA;MEIO AMBIENTE;VENTO	13800	53	139573	630,77
1507	390	15938340-1	3	2026	12857	BSI 0104	BSI	1	3	09/03/2026 17:36	10/03/2026 17:17	INTERNA;NAO PROGRAMADA;MEIO AMBIENTE;VENTO	240	2	87685	47,36
1508	390	15938458-1	3	2026	16587	PAR 0103	PAR	1	3	09/03/2026 17:54	09/03/2026 22:20	INTERNA;NAO PROGRAMADA;MEIO AMBIENTE;ARVORE OU VEGETACAO	240	1	28493	4,44
1509	390	15938485-1	3	2026	12952	PRE 0103	PRE	1	3	09/03/2026 18:01	09/03/2026 22:50	INTERNA;NAO PROGRAMADA;MEIO AMBIENTE;ARVORE OU VEGETACAO	13800	21	39485	101,21
1510	390	15938515-1	3	2026	16579	GUM 0102	GUM	1	3	09/03/2026 18:07	10/03/2026 05:50	INTERNA;NAO PROGRAMADA;MEIO AMBIENTE;ARVORE OU VEGETACAO	240	72	84493	493,90
1511	390	15938533-1	3	2026	15824	ORA 0104	ORA	1	3	09/03/2026 18:11	10/03/2026 11:03	INTERNA;NAO PROGRAMADA;MEIO AMBIENTE;ARVORE OU VEGETACAO	240	1	26257	16,87
1512	390	15938544-1	3	2026	16593	IMG 0104	IMG	1	3	09/03/2026 18:03	09/03/2026 23:30	INTERNA;NAO PROGRAMADA;MEIO AMBIENTE;ARVORE OU VEGETACAO	13800	8	106974	43,51
1513	390	15938566-1	3	2026	12866	CPE 0102	CPE	1	3	09/03/2026 18:19	10/03/2026 09:54	INTERNA;NAO PROGRAMADA;MEIO AMBIENTE;ARVORE OU VEGETACAO	240	1	45001	15,58
1514	390	15938567-1	3	2026	13000	VIT 0108	VIT	1	3	09/03/2026 18:19	09/03/2026 22:20	INTERNA;NAO PROGRAMADA;MEIO AMBIENTE;ARVORE OU VEGETACAO	240	5	103645	20,12
1515	390	15938574-1	3	2026	16585	MBE 0107	MBE	1	3	09/03/2026 18:20	09/03/2026 22:44	INTERNA;NAO PROGRAMADA;MEIO AMBIENTE;ARVORE OU VEGETACAO	13800	403	110544	1766,93
1516	390	15938582-1	3	2026	15822	TSE 0116	TSE	1	3	09/03/2026 18:22	10/03/2026 14:32	INTERNA;NAO PROGRAMADA;MEIO AMBIENTE;ARVORE OU VEGETACAO	240	3	127190	60,49
1517	390	15938597-1	3	2026	15834	ITP 0109	ITP	1	3	09/03/2026 18:25	09/03/2026 21:28	INTERNA;NAO PROGRAMADA;MEIO AMBIENTE;VENTO	13800	45	64929	136,95
1518	390	15938605-1	3	2026	12907	EGU 0103	EGU	1	3	09/03/2026 18:27	10/03/2026 04:00	INTERNA;NAO PROGRAMADA;MEIO AMBIENTE;ARVORE OU VEGETACAO	13800	67	21939	639,01
1519	390	15938670-1	3	2026	12966	RPI 0107	RPI	1	3	09/03/2026 18:40	10/03/2026 12:24	INTERNA;NAO PROGRAMADA;MEIO AMBIENTE;ARVORE OU VEGETACAO	13800	1	70062	17,72
1520	390	15938714-1	3	2026	12971	SMA 0105	SMA	1	3	09/03/2026 18:50	09/03/2026 23:53	INTERNA;NAO PROGRAMADA;MEIO AMBIENTE;ARVORE OU VEGETACAO	13800	52	104239	263,28
1521	390	15938732-1	3	2026	15815	GER 0103	GER	1	3	09/03/2026 18:52	10/03/2026 10:27	INTERNA;NAO PROGRAMADA;MEIO AMBIENTE;ARVORE OU VEGETACAO	13800	88	56612	1370,65
1522	390	15938747-1	3	2026	12877	CRA 0102	CRA	1	3	09/03/2026 18:56	10/03/2026 09:32	INTERNA;NAO PROGRAMADA;MEIO AMBIENTE;ARVORE OU VEGETACAO	240	2	91600	29,19

1523	390	15938753-1	3	2026	15830	MAD 0114	MAD	1	3	09/03/2026 18:58	09/03/2026 21:22	INTERNA;NAO PROGRAMADA;MEIO AMBIENTE;ARVORE OU VEGETACAO	240	2	105681	4,81
1524	390	15938765-1	3	2026	16578	COT 0114	COT	1	3	09/03/2026 19:01	09/03/2026 21:41	INTERNA;NAO PROGRAMADA;MEIO AMBIENTE;ARVORE OU VEGETACAO	13800	7	46506	18,64
1525	390	15938818-1	3	2026	16593	IMG 0104	IMG	1	3	09/03/2026 19:17	10/03/2026 00:56	INTERNA;NAO PROGRAMADA;MEIO AMBIENTE;ARVORE OU VEGETACAO	13800	8	106974	45,29
1526	390	15938824-1	3	2026	15833	ITN 0108	ITN	1	3	09/03/2026 19:12	10/03/2026 01:56	INTERNA;NAO PROGRAMADA;MEIO AMBIENTE;VENTO	13800	125	101670	842,08
1527	390	15938861-1	3	2026	16594	VME 0108	VME	1	3	09/03/2026 19:25	10/03/2026 08:54	INTERNA;NAO PROGRAMADA;MEIO AMBIENTE;VENTO	240	3	93686	40,45
1528	390	15938865-1	3	2026	12912	GNA 0107	GNA	1	3	09/03/2026 19:26	10/03/2026 06:21	INTERNA;NAO PROGRAMADA;MEIO AMBIENTE;VENTO	13800	14217	98593	19702,91
1529	390	15938870-1	3	2026	12966	RPI 0102	RPI	1	3	09/03/2026 19:25	09/03/2026 21:45	INTERNA;NAO PROGRAMADA;MEIO AMBIENTE;ARVORE OU VEGETACAO	13800	119	70062	278,29
1530	390	15938871-1	3	2026	15818	VFO 0106	VFO	1	3	09/03/2026 19:27	10/03/2026 14:25	INTERNA;NAO PROGRAMADA;MEIO AMBIENTE;ARVORE OU VEGETACAO	240	86	72894	254,90
1531	390	15938886-1	3	2026	12993	VGU 0104	VGU	1	3	09/03/2026 15:17	09/03/2026 22:33	INTERNA;NAO PROGRAMADA;MEIO AMBIENTE;VENTO	13800	45	24726	327,18
1532	390	15938907-1	3	2026	15829	MPA 0102	MPA	1	3	09/03/2026 19:33	09/03/2026 21:51	INTERNA;NAO PROGRAMADA;MEIO AMBIENTE;VENTO	240	2	80451	0,57
1533	390	15938926-1	3	2026	15822	TSE 0112	TSE	1	3	09/03/2026 19:35	09/03/2026 21:50	INTERNA;NAO PROGRAMADA;MEIO AMBIENTE;ARVORE OU VEGETACAO	13800	70	127190	157,34
1534	390	15938947-1	3	2026	12952	PRE 0102	PRE	1	3	09/03/2026 19:36	09/03/2026 23:18	INTERNA;NAO PROGRAMADA;MEIO AMBIENTE;ARVORE OU VEGETACAO	13800	11	39485	31,85
1535	390	15938954-1	3	2026	15827	MAZ 0104	MAZ	1	3	09/03/2026 19:37	09/03/2026 22:30	INTERNA;NAO PROGRAMADA;MEIO AMBIENTE;ARVORE OU VEGETACAO	13800	30	153894	86,40
1536	390	15938966-1	3	2026	16594	VME 0103	VME	1	3	09/03/2026 19:39	09/03/2026 22:38	INTERNA;NAO PROGRAMADA;MEIO AMBIENTE;ARVORE OU VEGETACAO	240	1	93686	1,62
1537	390	15938999-1	3	2026	12892	COI 0105	COI	1	3	09/03/2026 19:45	10/03/2026 10:13	INTERNA;NAO PROGRAMADA;MEIO AMBIENTE;VENTO	240	1	28745	14,47
1538	390	15939021-1	3	2026	16587	PAR 0103	PAR	1	3	09/03/2026 19:52	09/03/2026 22:12	INTERNA;NAO PROGRAMADA;MEIO AMBIENTE;ARVORE OU VEGETACAO	13800	6	28493	13,93
1539	390	15939072-1	3	2026	12997	VPR 0102	VPR	1	3	09/03/2026 20:06	10/03/2026 09:34	INTERNA;NAO PROGRAMADA;MEIO AMBIENTE;ARVORE OU VEGETACAO	240	2	80706	26,96
1540	390	15939104-1	3	2026	16578	COT 0111	COT	1	3	09/03/2026 20:13	10/03/2026 09:12	INTERNA;NAO PROGRAMADA;MEIO AMBIENTE;ARVORE OU VEGETACAO	240	1	46506	12,98
1541	390	15939156-1	3	2026	15822	TSE 0102	TSE	1	3	09/03/2026 20:22	10/03/2026 06:25	INTERNA;NAO PROGRAMADA;MEIO AMBIENTE;ARVORE OU VEGETACAO	13800	891	127190	1864,10
1542	390	15939162-1	3	2026	12966	RPI 0106	RPI	1	3	09/03/2026 20:24	09/03/2026 22:20	INTERNA;NAO PROGRAMADA;MEIO AMBIENTE;ARVORE OU VEGETACAO	240	3	70062	5,83
1543	390	15939177-1	3	2026	16591	TUC 0106	TUC	1	3	09/03/2026 20:27	09/03/2026 22:34	INTERNA;NAO PROGRAMADA;MEIO AMBIENTE;ARVORE OU VEGETACAO	13800	37	52985	78,40
1544	390	15939207-1	3	2026	16603	ROS 0104	ROS	1	3	09/03/2026 20:34	10/03/2026 12:48	INTERNA;NAO PROGRAMADA;MEIO AMBIENTE;VENTO	240	2	40214	32,44
1545	390	15939229-1	3	2026	16605	SBC 0106	SBC	1	3	09/03/2026 20:43	10/03/2026 05:11	INTERNA;NAO PROGRAMADA;MEIO AMBIENTE;VENTO	13800	80	85431	677,67
1546	390	15939281-1	3	2026	16583	MAU 0105	MAU	1	3	09/03/2026 20:58	10/03/2026 12:21	INTERNA;NAO PROGRAMADA;MEIO AMBIENTE;ARVORE OU VEGETACAO	240	1	90837	15,37
1547	390	15939395-1	3	2026	15834	ITP 0111	ITP	1	3	09/03/2026 21:40	10/03/2026 02:54	INTERNA;NAO PROGRAMADA;MEIO AMBIENTE;ARVORE OU VEGETACAO	13800	33	64929	172,50

1548	390	15939444-1	3	2026	12922	ITR 0110	ITR	1	3	09/03/2026 21:07	10/03/2026 00:42	INTERNA;NAO PROGRAMADA;MEIO AMBIENTE;VENTO	13800	125	103071	445,94
1549	390	15939451-1	3	2026	12926	JCI 0103	JCI	1	3	09/03/2026 22:07	10/03/2026 00:42	INTERNA;NAO PROGRAMADA;MEIO AMBIENTE;ARVORE OU VEGETACAO	13800	193	42526	497,08
1550	390	15939459-1	3	2026	16598	CAC 2304	CAC	1	3	09/03/2026 22:11	10/03/2026 12:03	INTERNA;NAO PROGRAMADA;MEIO AMBIENTE;VENTO	240	2	29130	27,75
1551	390	15939481-1	3	2026	15816	ESP 0106	ESP	1	3	09/03/2026 22:20	10/03/2026 00:44	INTERNA;NAO PROGRAMADA;MEIO AMBIENTE;ARVORE OU VEGETACAO	13800	38	41409	90,69
1552	390	15939486-1	3	2026	16579	GUM 0104	GUM	1	3	09/03/2026 22:22	10/03/2026 13:10	INTERNA;NAO PROGRAMADA;MEIO AMBIENTE;VENTO	240	4	84493	59,18
1553	390	15939493-1	3	2026	12835	ANC 0108	ANC	1	3	09/03/2026 17:56	10/03/2026 02:00	INTERNA;NAO PROGRAMADA;MEIO AMBIENTE;VENTO	13800	234	51025	1886,56
1554	390	15939497-1	3	2026	15837	EMB 0115	EMB	1	3	09/03/2026 22:26	10/03/2026 10:21	INTERNA;NAO PROGRAMADA;MEIO AMBIENTE;VENTO	240	3	159350	35,73
1555	390	15939509-1	3	2026	16598	CAC 2304	CAC	1	3	09/03/2026 22:31	10/03/2026 02:52	INTERNA;NAO PROGRAMADA;MEIO AMBIENTE;ARVORE OU VEGETACAO	23000	16	29130	69,51
1556	390	15939511-1	3	2026	16578	COT 0114	COT	1	3	09/03/2026 22:31	10/03/2026 01:12	INTERNA;NAO PROGRAMADA;MEIO AMBIENTE;VENTO	13800	22	46506	58,84
1557	390	15939531-1	3	2026	13000	VIT 0108	VIT	1	3	09/03/2026 20:05	09/03/2026 22:40	INTERNA;NAO PROGRAMADA;MEIO AMBIENTE;VENTO	240	1	103645	2,58
1558	390	15939568-1	3	2026	15822	TSE 0110	TSE	1	3	09/03/2026 22:58	10/03/2026 15:01	INTERNA;NAO PROGRAMADA;MEIO AMBIENTE;ARVORE OU VEGETACAO	240	1	127190	16,05
1559	390	15939659-1	3	2026	15839	CTA 0114	CTA	1	3	09/03/2026 21:42	10/03/2026 18:10	INTERNA;NAO PROGRAMADA;MEIO AMBIENTE;VENTO	240	116	56413	2373,84
1560	390	15939668-1	3	2026	16598	CAC 2302	CAC	1	3	09/03/2026 22:23	10/03/2026 06:26	INTERNA;NAO PROGRAMADA;MEIO AMBIENTE;ARVORE OU VEGETACAO	240	1	29130	8,06
1561	390	15939669-1	3	2026	15818	VFO 0103	VFO	1	3	09/03/2026 12:25	10/03/2026 07:47	INTERNA;NAO PROGRAMADA;MEIO AMBIENTE;ARVORE OU VEGETACAO	13800	103	72894	1976,76
1562	390	15942762-1	3	2026	15838	CON 0102	CON	1	3	09/03/2026 18:09	11/03/2026 14:17	INTERNA;NAO PROGRAMADA;MEIO AMBIENTE;VENTO	240	1	23229	44,14
1563	390	15946033-1	3	2026	15819	VAL 0106	VAL	1	3	09/03/2026 09:29	09/03/2026 11:39	INTERNA;NAO PROGRAMADA;MEIO AMBIENTE;ARVORE OU VEGETACAO	240	1	21330	2,16
1564	390	15946458-1	3	2026	16593	IMG 0103	IMG	1	3	08/03/2026 08:33	08/03/2026 13:57	INTERNA;NAO PROGRAMADA;MEIO AMBIENTE;VENTO	240	1	106974	5,40
1565	390	15946534-1	3	2026	16597	BAT 0105	BAT	1	3	07/03/2026 23:18	08/03/2026 10:25	INTERNA;NAO PROGRAMADA;MEIO AMBIENTE;VENTO	240	2	32775	32,22
1566	390	15947044-1	3	2026	12991	VEM 0110	VEM	1	3	09/03/2026 11:39	09/03/2026 16:04	INTERNA;NAO PROGRAMADA;MEIO AMBIENTE;VENTO	240	3	77858	13,22
1567	390	15963844-1	3	2026	12976	SIL 0103	SIL	1	3	06/03/2026 12:08	06/03/2026 15:49	INTERNA;NAO PROGRAMADA;MEIO AMBIENTE;VENTO	240	4	52156	14,70
1568	390	15964549-1	3	2026	12887	CLA 0110	CLA	1	3	07/03/2026 16:11	08/03/2026 01:38	INTERNA;NAO PROGRAMADA;MEIO AMBIENTE;ARVORE OU VEGETACAO	13800	20	57112	188,83
1569	390	15978761-1	3	2026	15818	VFO 0108	VFO	1	3	06/03/2026 12:21	06/03/2026 15:14	INTERNA;NAO PROGRAMADA;MEIO AMBIENTE;VENTO	240	1	72894	2,87
1570	390	15979040-1	3	2026	12835	ANC 0110	ANC	1	3	08/03/2026 11:08	08/03/2026 15:06	INTERNA;NAO PROGRAMADA;MEIO AMBIENTE;VENTO	240	14	51025	55,53
1571	390	15987968-1	3	2026	12952	PRE 0103	PRE	1	3	07/03/2026 22:52	09/03/2026 04:32	INTERNA;NAO PROGRAMADA;MEIO AMBIENTE;ARVORE OU VEGETACAO	240	1	39485	29,67
1572	390	16003852-1	3	2026	15822	TSE 0105	TSE	1	3	07/03/2026 19:54	07/03/2026 22:44	INTERNA;NAO PROGRAMADA;MEIO AMBIENTE;VENTO	13800	10997	127190	971,98

## Laudo meteorológico



**Climatempo Energia**

**LAUDO DE EVENTO METEOROLÓGICO  
06 a 09 de Março de 2026**

**Produzido por:**

CLIMATEMPO

**Cliente:**

ENEL-SP

Março, 2026

**Iluminar o futuro da humanidade**

## Sumário

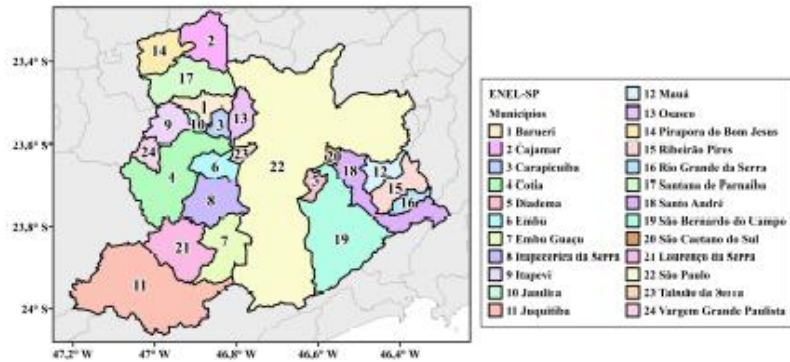
<b>1</b>	<b>Análise de Evento Meteorológico</b>	<b>2</b>
1.1	Região de Estudo . . . . .	2
1.2	Descrição do Evento . . . . .	2
1.3	Abrangência do Evento . . . . .	3
1.3.1	Satélite . . . . .	3
1.3.2	Descargas Atmosféricas . . . . .	6
1.3.3	Chuva . . . . .	12
1.3.4	Rajadas de Vento . . . . .	21
<b>2</b>	<b>Notícias</b>	<b>26</b>
<b>3</b>	<b>Classificação COBRADE</b>	<b>27</b>
3.1	Resumo do Evento . . . . .	27
<b>4</b>	<b>Referências</b>	<b>29</b>
<b>5</b>	<b>Anexos</b>	<b>30</b>

# 1 Análise de Evento Meteorológico

## 1.1 Região de Estudo

Na figura a seguir é apresentada a área de concessão da ENEL-SP, dividida em regionais, a serem analisadas neste relatório.

Figura 1: Regionais do estado do São Paulo atendidas pela ENEL-SP.



## 1.2 Descrição do Evento

A passagem de uma frente fria pelo estado do São Paulo associado a um ciclone extratropical no oceano provocou a formação de tempestades sobre o estado no período de 06 a 09 de Março de 2026. Esta frente foi responsável pela ocorrência de chuvas intensas, grande densidade de raios e fortes rajadas de vento, que causaram impactos no estado.

### 1.3 Abrangência do Evento

#### 1.3.1 Satélite

A fim de identificar núcleos de chuva atuantes na atmosfera e visualizar o desenvolvimento e posição de sistemas meteorológicos são utilizadas imagens de satélite. A partir dessas análises, é possível inferir a abrangência do evento. Além disso, essas análises colaboram para determinar o horário de início e fim do evento.

As figuras a seguir apresentam as imagens do satélite GOES 19 (Canal 13) a cada 3 horas para o período do evento, 06 a 09 de Março de 2026. Os tons mais quentes (amarelo, vermelho e rosa) indicam a presença de nuvens de grande desenvolvimento vertical, geralmente associadas à ocorrência de tempo severo.

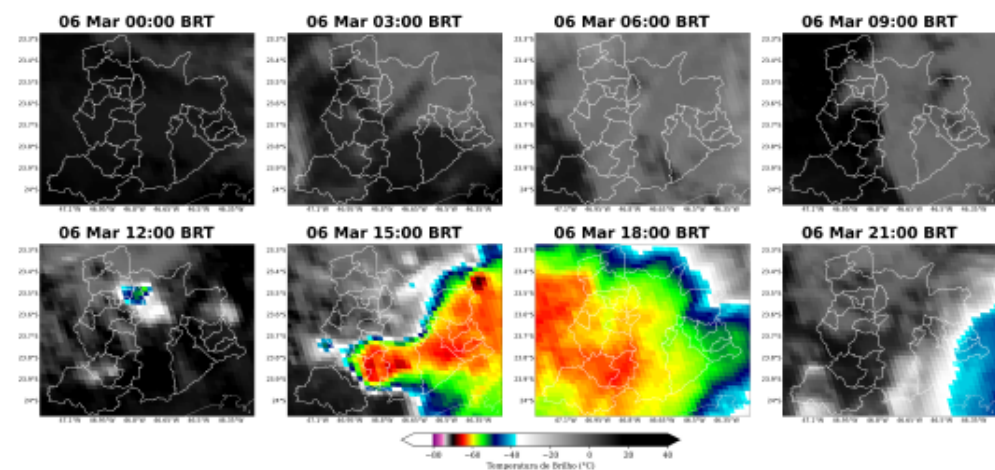
No dia 06 de Março (Figura 2), nota-se pouca nebulosidade durante a madrugada e manhã, com baixo potencial para chuva. A partir da tarde, há formação de nuvens com grande desenvolvimento vertical, associadas a tempo severo, com potencial para chuvas intensas, raios e rajadas de vento.

No dia 07 de Março (Figura 3), observa-se aumento da instabilidade a partir da tarde, com nuvens de grande desenvolvimento vertical e potencial para chuvas intensas, raios e rajadas de vento.

No dia 08 de Março (Figura 4), nota-se pouca nebulosidade ao longo do dia, com baixo potencial para chuva. A partir da tarde, formam-se núcleos isolados, com possibilidade de pancadas localizadas.

No dia 09 de Março (Figura 5), é possível notar a nebulosidade mais variável, com potencial para pancadas isoladas e fracas.

Figura 2: Imagens realçadas do satélite GOES-19 das 00 BRT até 21 BRT (a cada 3 horas) para o dia 06 de Março.



Sede Clima tempo – Avenida Paulista, 302 – 5º andar | Sala 63 – Bela Vista – São Paulo/SP - CEP 01310-000 - Tel. (11) 3736-4591

Labs Clima tempo - Av. Dr. Altino Bondesan - 500 - Sala 1308 - Parque Tecnológico - São José dos Campos/SP - CEP 12247-016 - Tel. (12) 9.9143-1232  
[www.climatempo.com.br](http://www.climatempo.com.br) [www.climatempoconsultoria.com.br](http://www.climatempoconsultoria.com.br) [www.stormgeo.com](http://www.stormgeo.com) 3 de 30

Figura 3: Imagens realçadas do satélite GOES-19 das 00 BRT até 21 BRT (a cada 3 horas) para o dia 07 de Março.

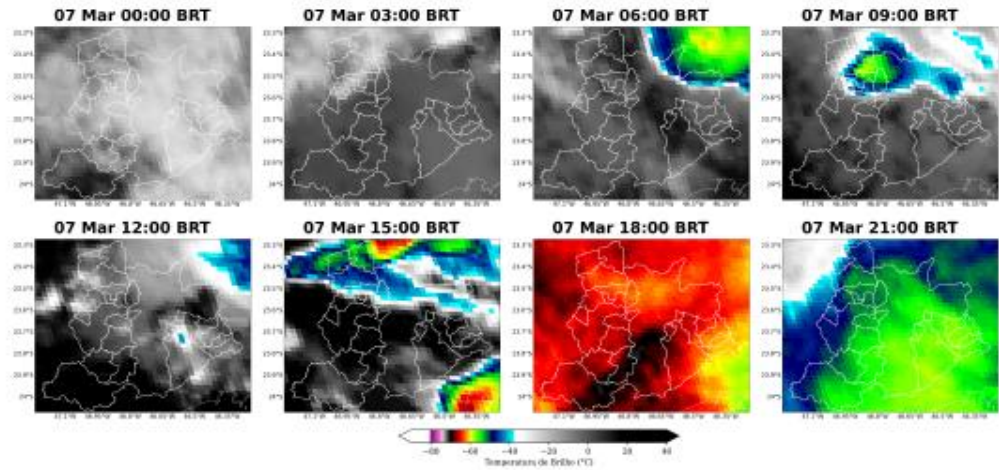


Figura 4: Imagens realçadas do satélite GOES-19 das 00 BRT até 21 BRT (a cada 3 horas) para o dia 08 de Março.

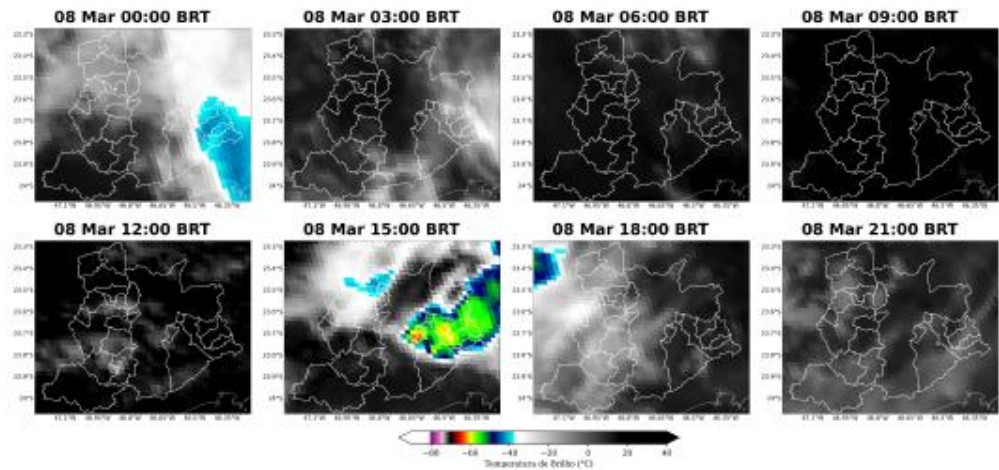
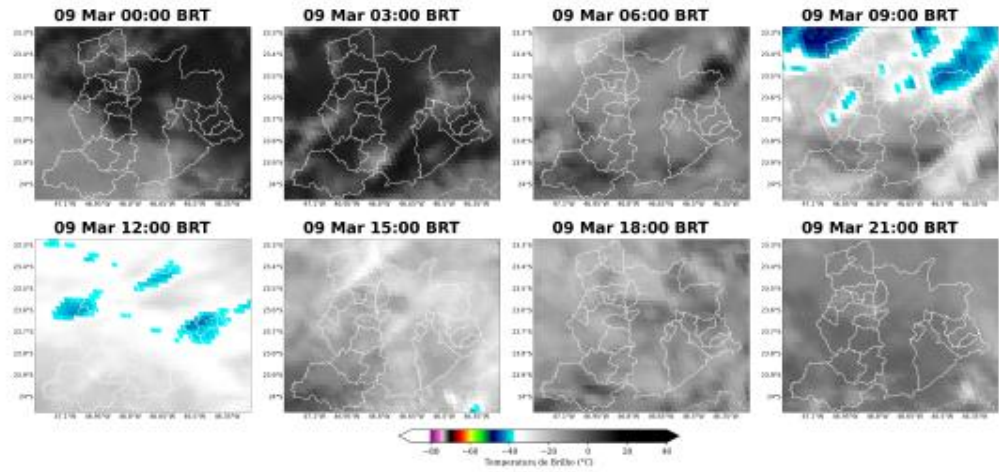


Figura 5: Imagens realçadas do satélite GOES-19 das 00 BRT até 21 BRT (a cada 3 horas) para o dia 09 de Março.



### 1.3.2 Descargas Atmosféricas

Para os dados de descargas atmosféricas, utiliza-se a base de dados da rede Earth Networks, sendo esta uma rede global que apresenta melhoria ano após ano em sua detecção de raios nuvem-solo e nuvem-nuvem. Para o propósito deste trabalho, utiliza-se apenas os raios nuvem-solo, os quais apresentam o maior impacto à infraestrutura e vida humana. Dessa maneira, de agora em diante sempre que mencionado a palavra raios, será referido à nuvem-solo.

No dia 06 de Março (Figura 6) houve registro de raios nas regionais São Paulo, Cotia, Santo André, Embu Guaçu, Mauá, Itapeverica Da Serra, S. Bernardo Do Campo, Taboão Da Serra, Diadema, Embu, V. G. Paulista, Ribeirão Pires, Cajamar, Osasco, S. Caetano Do Sul, Lourenço Da Serra, Rio Grande Da Serra, Itapeví, Jandira, Carapicuíba, Santana De Parnaíba e Jujutiba.

No dia 07 de Março (Figura 7) houve registro de raios nas regionais São Paulo, Santo André, Jujutiba, S. Bernardo Do Campo, Lourenço Da Serra, Embu Guaçu, Rio Grande Da Serra, Ribeirão Pires, Mauá, Cajamar, Cotia, Diadema, Itapeverica Da Serra, Itapeví, V. G. Paulista, Jandira, Santana De Parnaíba, S. Caetano Do Sul e Taboão Da Serra.

No dia 08 de Março (Figura 8) houve registro de raios nas regionais São Paulo, S. Bernardo Do Campo, S. Caetano Do Sul, Diadema, Santo André, Osasco, Mauá, Barueri, Ribeirão Pires, Santana De Parnaíba, Pirapora Do B. Jesus e Rio Grande Da Serra.

No dia 09 de Março não houve ocorrência de raios.

Figura 6: Ocorrências de descargas atmosféricas nuvem-solo detectadas pelo sistema Earth Networks para o dia 06 de Março sobre a área de concessão da ENEL-SP.

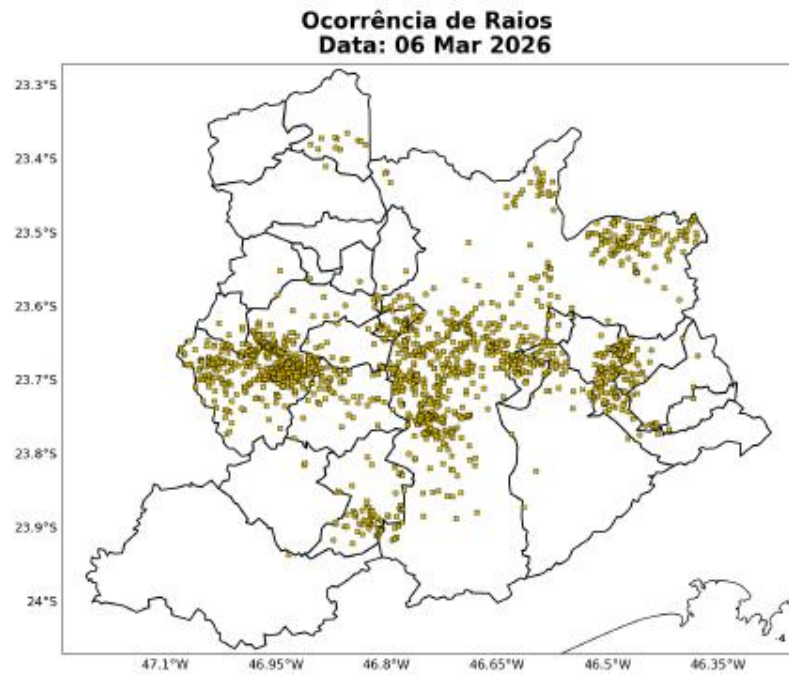


Figura 7: Ocorrências de descargas atmosféricas nuvem-solo detectadas pelo sistema Earth Networks para o dia 07 de Março sobre a área de concessão da ENEL-SP.

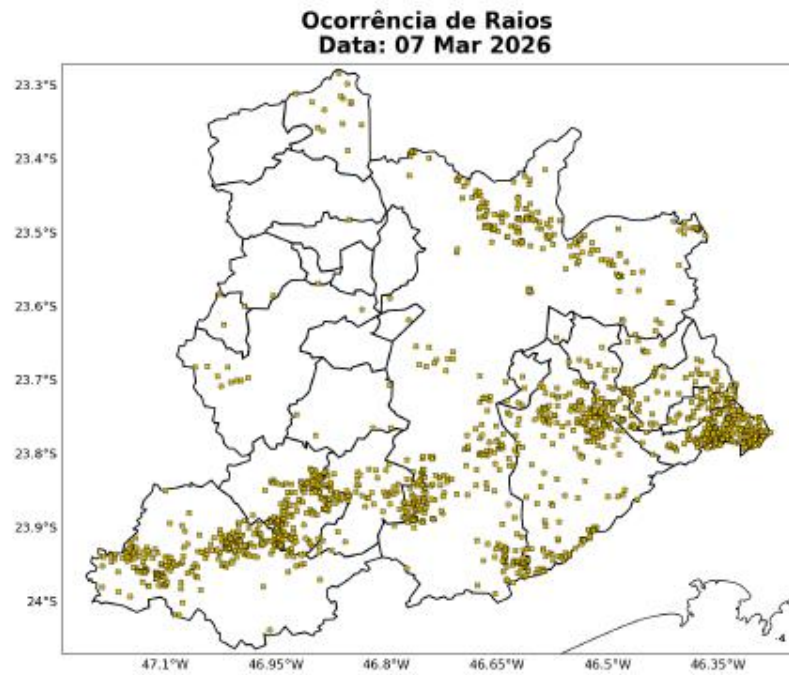


Figura 8: Ocorrências de descargas atmosféricas nuvem-solo detectadas pelo sistema Earth Networks para o dia 08 de Março sobre a área de concessão da ENEL-SP.

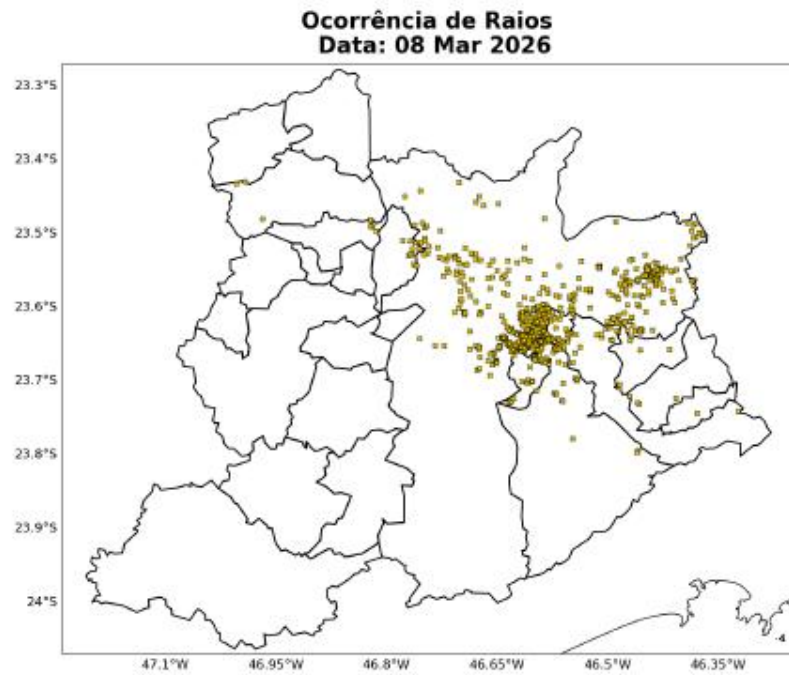
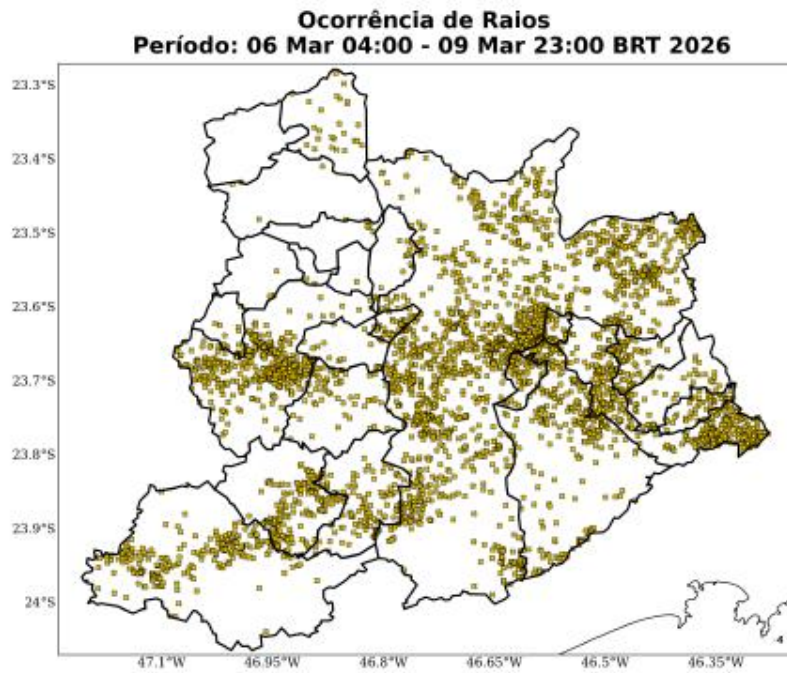


Figura 9: Ocorrências de descargas atmosféricas nuvem-solo detectadas pelo sistema Earth Networks para o período de 06 a 09 de Março de 2026 sobre a área de concessão da ENEL-SP.



A Tabela 1 indica o total de raios para cada regional durante todo o evento. Destaca-se a regional São Paulo com 1.664 incidências de raios. O total registrado em toda área de concessão da ENEL-SP foi de 3.996 raios.

Tabela 1: Total de raios durante o período do evento para cada Regional da área de concessão da ENEL-SP.

Regional	Total de Raios
São Paulo	1664
Cotia	515
Santo André	432
S. Bernardo do Campo	300
Juquitiba	255
Lourenço da Serra	205
Embu Guaçu	122
Mauá	89
Diadema	74
Itapeperica da Serra	65
Ribeirão Pires	54
Taboão da Serra	50
Rio Grande da Serra	44
S. Caetano do Sul	28
Embu	26
Cajamar	25
Osasco	16
V. G. Paulista	15
Barueri	5
Itapevi	4
Santana de Parnaíba	4
Jandira	2
Carapicuíba	1
Pirapora do B. Jesus	1
<b>Total</b>	<b>3996</b>

### 1.3.3 Chuva

Para facilitar a compreensão espacial dos volumes de chuva registrados na área de concessão da ENEL-SP, as figuras à seguir mostram o acumulado diário de chuva registrada pelas estações meteorológicas do INMET e do CEMADEN. Os tons mais frios (verde, azul e roxo) indicam chuvas mais intensas. A classificação da intensidade da chuva acumulada diária é apresentada na referência [4].

As estações meteorológicas realizam medições pontuais, porém, esses valores são representativos de toda a área em seu entorno. Além disso, essa análise pode ser combinada com as imagens de satélite a fim de se obter uma maior confiabilidade da ocorrência de chuva na região. Ressalta-se que a falta de dados de estações meteorológicas em algumas regiões não exclui a possibilidade da ocorrência de chuva forte, e por isso, necessita-se da análise combinada de todas as variáveis apresentadas neste documento para inferir o potencial risco climático associado a transtornos.

No dia 06 de Março (Figura 10), nas regionais Cotia, Diadema, Itapeverica Da Serra, Santo Andre, Sao Paulo e Taboao Da Serra choveu com forte intensidade. Nas regionais Carapicuíba, Embu-guaçu, Maua, Osasco, Santana De Parnaíba, Sao Bernardo Do Campo, Sao Caetano Do Sul e Sao Lourenço Da Serra choveu com intensidade moderada. Nas demais áreas, não houve registro de chuva significativa.

No dia 07 de Março (Figura 11), choveu com intensidade extrema nas regionais Barueri, Diadema, Rio Grande Da Serra, Santo Andre e Sao Bernardo Do Campo. Nas regionais Carapicuíba, Embu-guaçu, Itapeví, Jandira, Osasco e Sao Paulo choveu com forte intensidade. Nas regionais Cotia, Embu Das Artes, Itapeverica Da Serra, Maua, Ribeirao Pires, Santana De Parnaíba, Sao Caetano Do Sul e Sao Lourenço Da Serra choveu com intensidade moderada. Nas demais áreas, não houve registro de chuva significativa.

No dia 08 de Março (Figura 12), choveu com intensidade extrema nas regionais Osasco, Santo Andre, Sao Bernardo Do Campo, Sao Caetano Do Sul e Sao Paulo. Nas regionais Diadema e Rio Grande Da Serra choveu com forte intensidade. Nas regionais Cotia e Taboao Da Serra choveu com intensidade moderada. Nas demais áreas, não houve registro de chuva significativa.

No dia 09 de Março (Figura 13), na regional Sao Paulo choveu com forte intensidade. Nas regionais Barueri, Carapicuíba, Cotia, Embu Das Artes, Embu-guaçu, Itapeverica Da Serra, Itapeví, Jandira, Rio Grande Da Serra, Santo Andre, Sao Bernardo Do Campo e Sao Lourenço Da Serra choveu com intensidade moderada. Nas demais áreas, não houve registro de chuva significativa.

Os maiores acumulados de chuva para o evento de 06 a 09 de Março de 2026 (Figura 14) ficaram concentrados na regional Sao Paulo, com volumes superiores a 140 mm.

Figura 10: Acumulado diário de precipitação sobre a área de concessão da ENEL-SP para o dia 06 de Março, baseado nas estações meteorológicas do INMET e CEMADEN.

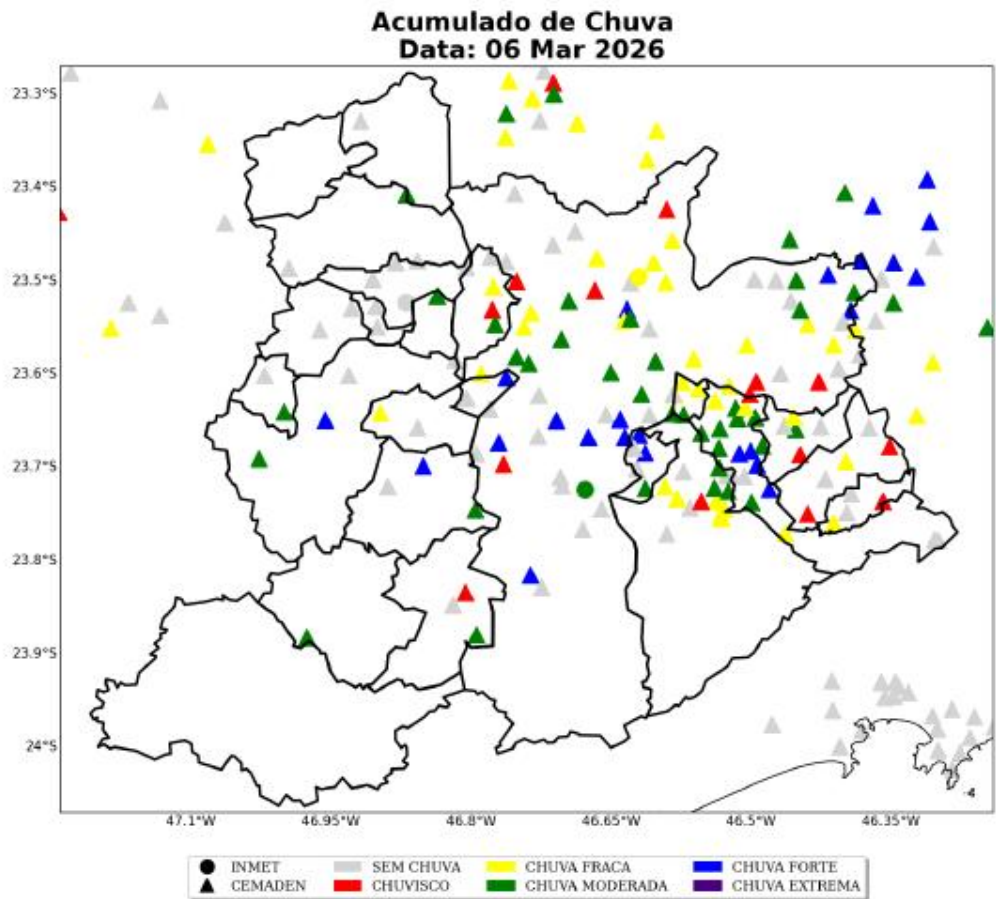


Figura 11: Acumulado diário de precipitação sobre a área de concessão da ENEL-SP para o dia 07 de Março, baseado nas estações meteorológicas do INMET e CEMADEN.

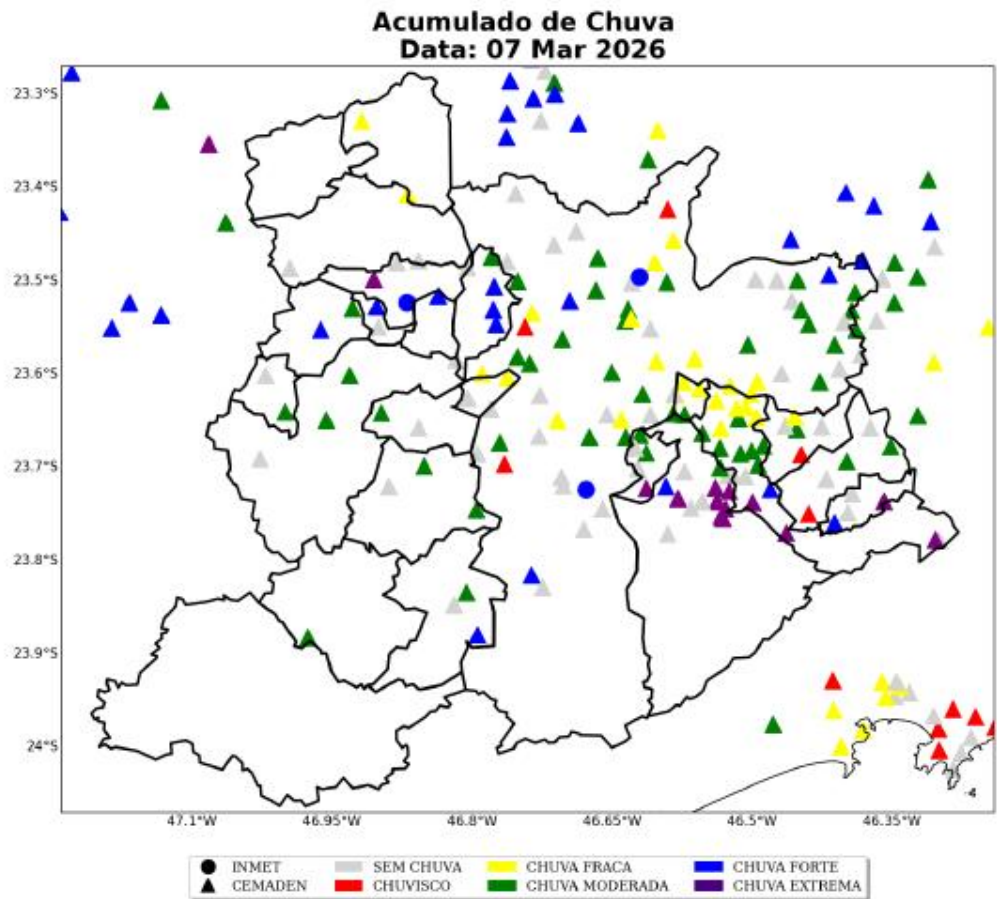


Figura 12: Acumulado diário de precipitação sobre a área de concessão da ENEL-SP para o dia 08 de Março, baseado nas estações meteorológicas do INMET e CEMADEN.

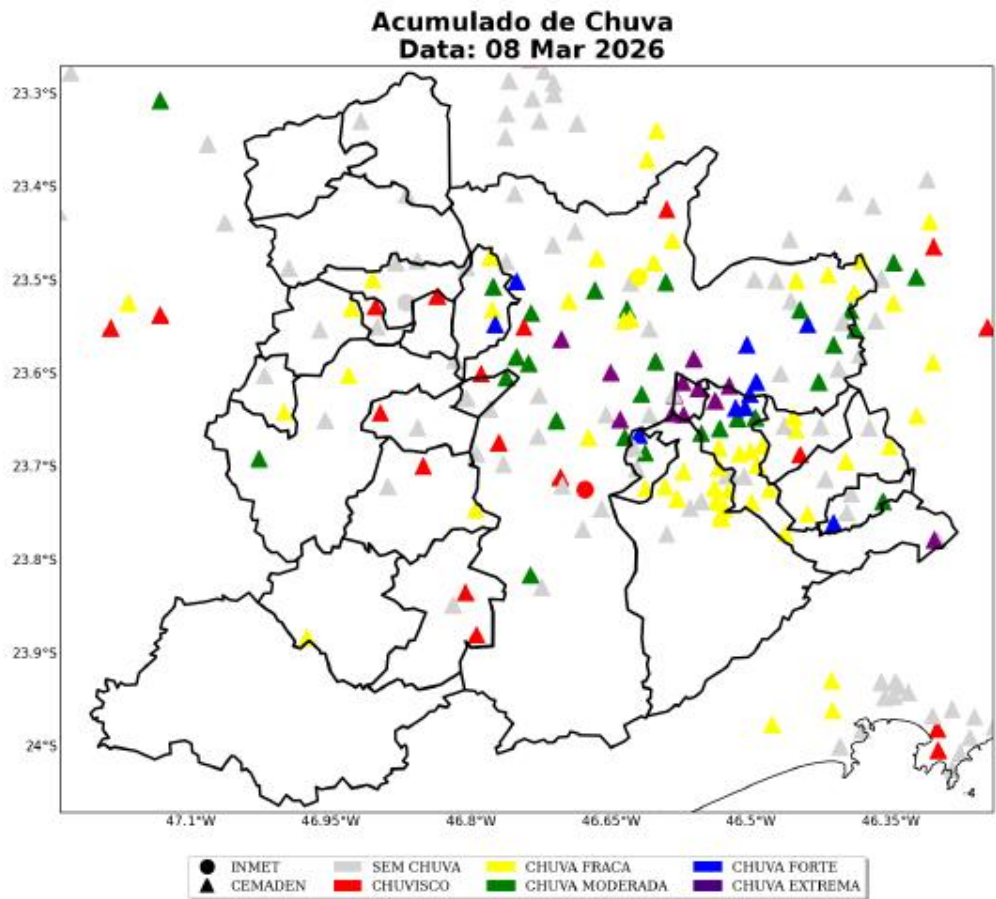


Figura 13: Acumulado diário de precipitação sobre a área de concessão da ENEL-SP para o dia 09 de Março, baseado nas estações meteorológicas do INMET e CEMADEN.

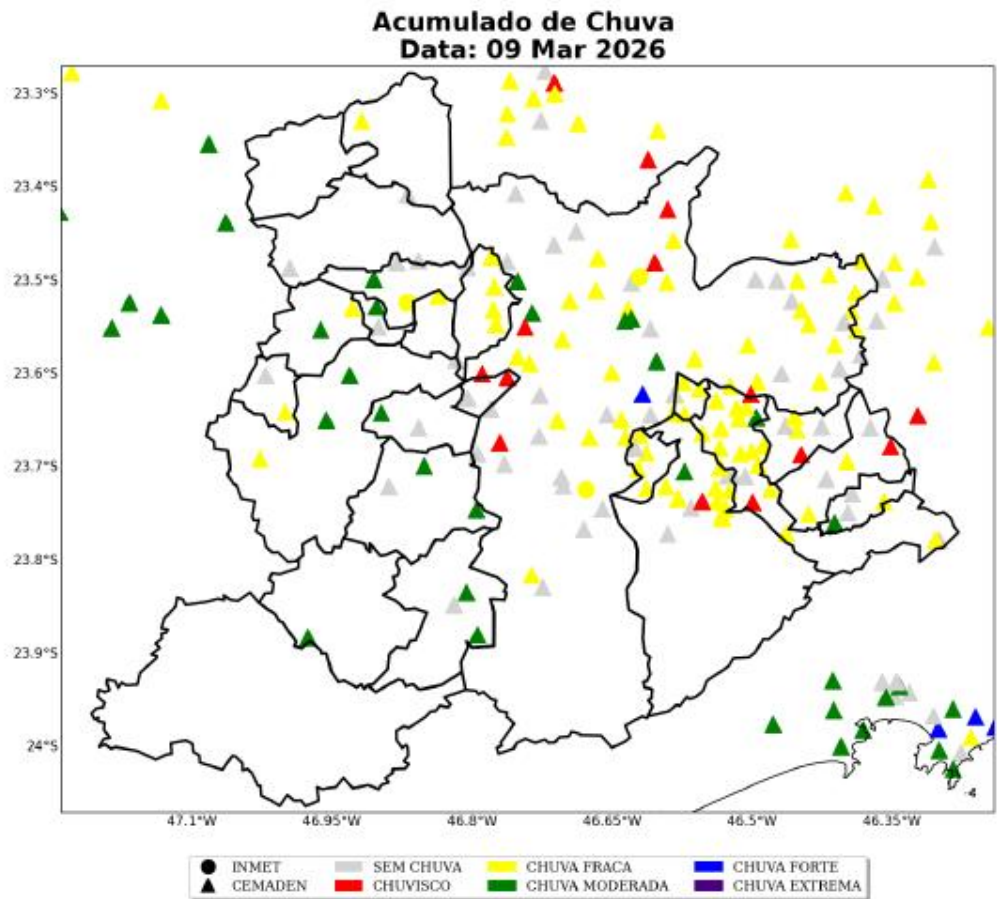
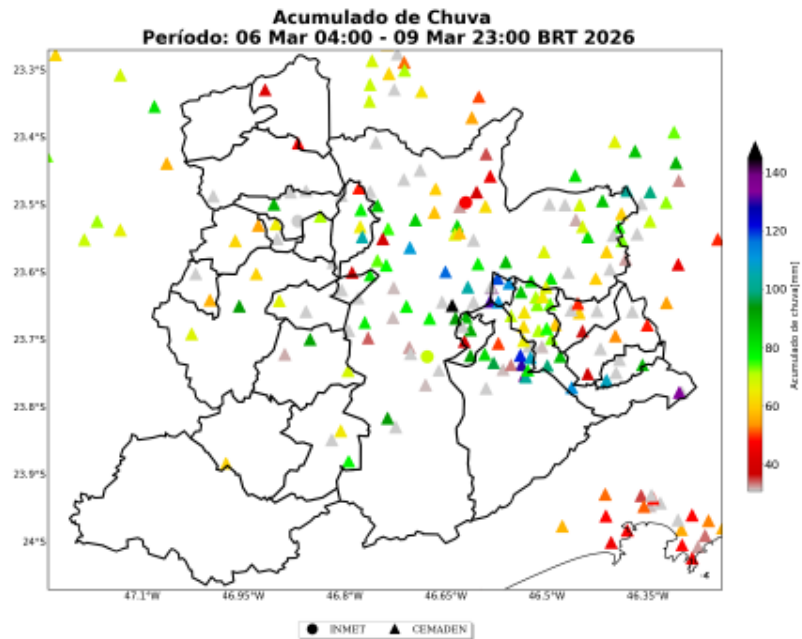


Figura 14: Acumulado de precipitação sobre a área de concessão da ENEL-SP para o período do evento (dias 06 a 09 de Março de 2026), baseado nas estações meteorológicas do INMET e CEMADEN.



A Tabela 2 mostra a chuva acumulada no período de 06 a 09 de Março de 2026 nos municípios sob concessão da ENEL-SP. Destaca-se a ocorrência de acumulados de chuva de 145 mm no município de São Paulo.

Tabela 2: Chuva acumulada no período de 06 a 09 de Março de 2026 nos municípios sob concessão da ENEL-SP.

Estação	Município	Chuva Total (mm)	Fonte
Jabaquara	São paulo	145	CEMADEN
Cerâmica	São caetano do sul	137	CEMADEN
Paranapiacaba	Santo andré	130	CEMADEN
ETA Rio Grande	São bernardo do campo	130	CEMADEN
Rudge Ramos	São bernardo do campo	127	CEMADEN
Jardim Silvina	São bernardo do campo	125	CEMADEN
Jardim Leblon	São bernardo do campo	114	CEMADEN
Centro	São caetano do sul	111	CEMADEN
Vila Clementino	São paulo	109	CEMADEN

Sede ClimaTempo - Avenida Paulista, 302 - 5º andar | Sala 63 - Bela Vista - São Paulo/SP - CEP 01310-000 - Tel. (11) 3736-4591

Labs ClimaTempo - Av. Dr. Altino Bondesan - 500 - Sala 1308 - Parque Tecnológico - São José dos Campos/SP - CEP 12247-016 - Tel. (12) 9.9143-1232  
[www.climatempo.com.br](http://www.climatempo.com.br)    [www.climatempoconsultoria.com.br](http://www.climatempoconsultoria.com.br)    [www.stormgeo.com](http://www.stormgeo.com)    17 de 30

Table 2 continued from previous page

Estação	Município	Chuva	
		Total (mm)	Fonte
Parque Andreense	Santo andré	103	CEMADEN
Barcelona	São caetano do sul	102	CEMADEN
Maua	São caetano do sul	102	CEMADEN
Pinheiros	São paulo	100	CEMADEN
Parque América	Rio grande da serra	97	CEMADEN
Vila Esperança	São bernardo do campo	97	CEMADEN
Corrego Bussocaba	Osasco	94	CEMADEN
Jardim Previdência	São paulo	93	CEMADEN
Jardim Romano	São paulo	90	CEMADEN
Areião	São bernardo do campo	90	CEMADEN
Parque Miami	Santo andré	86	CEMADEN
Vila Vitória	São bernardo do campo	83	CEMADEN
Morro Grande	Cotia	80	CEMADEN
Jardim dos Alamos	São paulo	79	CEMADEN
Jardim Inamar	Diadema	79	CEMADEN
Jabaquara	São paulo	79	CEMADEN
Embu Mirim	Itapecerica da serra	78	CEMADEN
Centro2	Diadema	76	CEMADEN
Vila Niwa	Rio grande da serra	74	CEMADEN
Altos	Barueri	74	CEMADEN
Taboão	Diadema	73	CEMADEN
Vila Prudente	São paulo	72	CEMADEN
Borda do Campo	Santo andré	72	CEMADEN
Itaim Paulista	São paulo	70	CEMADEN
Santa Terezinha	Santo andré	70	CEMADEN
Senai Pirituba	São paulo	70	CEMADEN
sao paulo - interlagos	Sao paulo - interlagos	69	INMET
Lapa	São paulo	68	CEMADEN
Avenida Oratório	São paulo	66	CEMADEN
Luz	São paulo	66	CEMADEN
José Bonifácio	São paulo	66	CEMADEN
Cooperativa	São bernardo do campo	65	CEMADEN
Parque Assunção	Taboão da serra	64	CEMADEN
Jardim Sapopemba	São paulo	64	CEMADEN
Capão Redondo2	São paulo	62	CEMADEN
Parque Selecta	São bernardo do campo	62	CEMADEN
Rochdale	Osasco	61	CEMADEN

Sede Climatempo - Avenida Paulista, 302 - 5º andar | Sala 63 - Bela Vista - São Paulo/SP - CEP 01310-000 - Tel. (11) 3736-4591

Labs Climatempo - Av. Dr. Altino Bondesan - 500 - Sala 1308 - Parque Tecnológico - São José dos Campos/SP - CEP 12247-016 - Tel. (12) 9.9143-1232  
[www.climatempo.com.br](http://www.climatempo.com.br)    [www.climatempoconsultoria.com.br](http://www.climatempoconsultoria.com.br)    [www.stormgeo.com](http://www.stormgeo.com)    18 de 30

Table 2 continued from previous page

Estação	Município	Chuva	
		Total (mm)	Fonte
Ipiranga	São paulo	61	CEMADEN
Vila Constância	São paulo	61	CEMADEN
Parque São Lucas	Embu-guaçu	60	CEMADEN
Santo Amaro Paulista	São paulo	60	CEMADEN
Butantã	São paulo	58	CEMADEN
Humaitá	Santo andré	58	CEMADEN
Vila Leopoldina	São paulo	57	CEMADEN
Jardim Paulistano	São paulo	55	CEMADEN
Jardim Rina	Santo andré	54	CEMADEN
Vila Curuçã	Santo andré	53	CEMADEN
Vila Suíça	Santo andré	53	CEMADEN
Vila Vitória	Santo andré	51	CEMADEN
Parque das Nações	Santo andré	51	CEMADEN
Vila Gustavo Correia	Carapicuíba	51	CEMADEN
Vila Príncipe de Gales	Santo andré	50	CEMADEN
São Miguel Paulista	São paulo	48	CEMADEN
Subprefeitura de Itaquera	São paulo	47	CEMADEN
sao paulo - mirante	Sao paulo - mirante	47	INMET
Jacira	Itapeçerica da serra	47	CEMADEN
AC Central de SP	São paulo	46	CEMADEN
Itatuba	Embu das artes	46	CEMADEN
Vila Aricanduva	São paulo	46	CEMADEN
Jardim São Roberto	São paulo	46	CEMADEN
Caucaia do Alto	Cotia	46	CEMADEN
Baeta Neves	São bernardo do campo	44	CEMADEN
Centro	Jandira	43	CEMADEN
Parque Novo Oratório	Santo andré	43	CEMADEN
Centro	Osasco	43	CEMADEN
Rio Embu-Guacu	Embu-guaçu	42	CEMADEN
Vila Bastos	Santo andré	41	CEMADEN
Vila Maria	São paulo	40	CEMADEN
Paraíso	Santo andré	39	CEMADEN
Jardim Adalina	Cotia	38	CEMADEN
Paio! do Meio	São lourenço da serra	38	CEMADEN
Vila Santa Rita	Itapevi	38	CEMADEN
COHAB Inácio Monteiro	São paulo	37	CEMADEN
Vila Magini	Mauá	37	CEMADEN

Sede Climateempo - Avenida Paulista, 302 - 5º andar | Sala 63 - Bela Vista - São Paulo/SP - CEP 01310-000 - Tel. (11) 3736-4591

Labs Climateempo - Av. Dr. Altino Bondesan - 500 - Sala 1308 - Parque Tecnológico - São José dos Campos/SP - CEP 12247-016 - Tel. (12) 9.9143-1232  
[www.climateempo.com.br](http://www.climateempo.com.br)    [www.climateempoconsultoria.com.br](http://www.climateempoconsultoria.com.br)    [www.stormgeo.com](http://www.stormgeo.com)    19 de 30

Table 2 continued from previous page

Estação	Município	Chuva	
		Total (mm)	Fonte
Chacara Dona Olivia	São paulo	37	CEMADEN
Iguatemi	São paulo	37	CEMADEN
Freguesia do Ó	São paulo	37	CEMADEN
Cidade São Jorge	Santo andré	36	CEMADEN
Limão	São paulo	35	CEMADEN
Centro	São paulo	35	CEMADEN
Monte Catine	Cotia	33	CEMADEN
barueri	Barueri	31	INMET
Chacara Vítapolis	Itapevi	31	CEMADEN
Colonia	Ribeirão pires	29	CEMADEN
Jardim Paranavai	Mauá	24	CEMADEN
Jardim Calux	São bernardo do campo	24	CEMADEN
Santa Fé	Osasco	23	CEMADEN
Ouro fino	Ribeirão pires	23	CEMADEN
Jardim Nina (Fazendinha)	Santana de parnaíba	20	CEMADEN
Jardim Guapira	São paulo	18	CEMADEN
Ponunduva	Cajamar	14	CEMADEN
Avenida Tucuruvi	São paulo	11	CEMADEN
Jardim João XXIII	São paulo	11	CEMADEN
Jardim Santa Candida	Diadema	11	CEMADEN
Jaguaré	São paulo	10	CEMADEN

### 1.3.4 Rajadas de Vento

As figuras a seguir mostram as estações meteorológicas do INMET presentes sobre a área de concessão da ENEL-SP no período de 06 a 09 de Março de 2026. A intensidade do vento é avaliada de acordo com a Escala Beaufort (ver Tabela 3). A Escala Beaufort é uma escala de intensidade dos ventos associada aos efeitos resultantes das ventanias sobre o mar e a terra.

As estações meteorológicas realizam medições pontuais, porém, esses valores são representativos de toda a área em seu entorno. Além disso, essa análise pode ser combinada com as imagens de satélite a fim de se obter uma maior confiabilidade da ocorrência de rajadas de vento na região. Ressalta-se que a falta de dados de estações meteorológicas em algumas regiões não exime a possibilidade da ocorrência de fortes rajadas de vento, e por isso, necessita-se da análise combinada de todas as variáveis apresentadas neste documento para inferir o potencial risco climático associado a transtornos.

Tabela 3: Escala Beaufort que apresenta as características do vento associadas a impactos dependendo do seu grau de intensidade.

Escala Beaufort			
Grau	Designação	Intensidade do Vento (km/h)	Efeitos sobre o continente
0	Calmo	<1	Fumaça sobe na vertical.
1	Aragem	1 – 5	Fumaça indica direção do vento.
2	Brisa leve	6 – 11	Sente o vento no rosto; As folhas das árvores movem; os moinhos começam a trabalhar.
3	Brisa fraca	12 – 19	As folhas agitam-se e as bandeiras desfraldam ao vento.
4	Brisa moderada	20 – 28	Poeira e pequenos papéis levantados; movem-se os galhos das árvores.
5	Brisa forte	29 – 38	Movimentação de grandes galhos e árvores pequenas.
6	Vento fresco	39 – 49	Movem-se os ramos das árvores; dificuldade em manter um guarda chuva aberto; assobio em fios de postes.
7	Vento forte	50 – 61	Movem-se as árvores grandes; dificuldade em andar contra o vento.
8	Ventania	62 – 74	Quebram-se galhos de árvores; dificuldade em andar contra o vento; barcos permanecem nos portos.
9	Ventania forte	75 – 88	Danos em árvores e pequenas construções; impossível andar contra o vento.
10	Tempestade	89 – 102	Árvores amancadas; danos estruturais em construções.
11	Tempestade violenta	103 – 117	Estragos generalizados em construções.
12	Furacão	>118	Estragos graves e generalizados em construções.

No dia 06 de Março (Figura 15) na regional Barueri foram registradas rajadas de vento com intensidade de brisa forte. Na regional Sao Paulo foram registradas rajadas de vento com intensidade de até brisa moderada.

No dia 07 de Março (Figura 16) na regional Sao Paulo foram registradas rajadas de vento com intensidade de vento forte. Na regional Barueri foram registradas rajadas de vento com intensidade de vento fresco.

No dia 08 de Março (Figura 17) na regional Sao Paulo foram registradas rajadas de vento com intensidade de vento forte.

sidade de brisa forte. Na regional Barueri foram registradas rajadas de vento com intensidade de até brisa moderada.

No dia 09 de Março (Figura 18) na regional Sao Paulo foram registradas rajadas de vento com intensidade de brisa forte. Na regional Barueri foram registradas rajadas de vento com intensidade de até brisa moderada.

Figura 15: Máxima rajada de vento diária sobre a área de concessão da ENEL-SP para o dia 06 de Março, baseado nas estações meteorológicas do INMET.

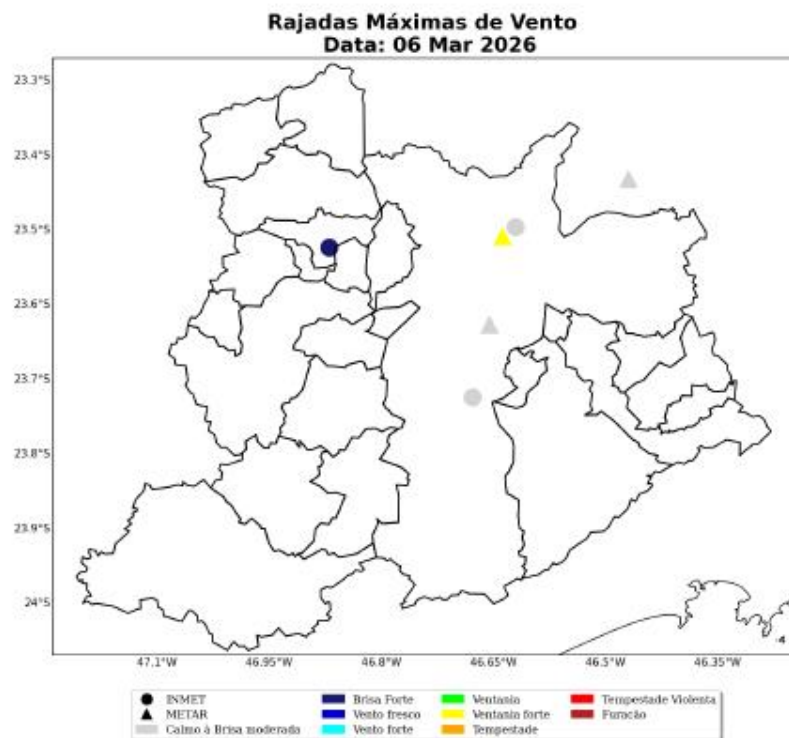


Figura 16: Máxima rajada de vento diária sobre a área de concessão da ENEL-SP para o dia 07 de Março, baseado nas estações meteorológicas do INMET.

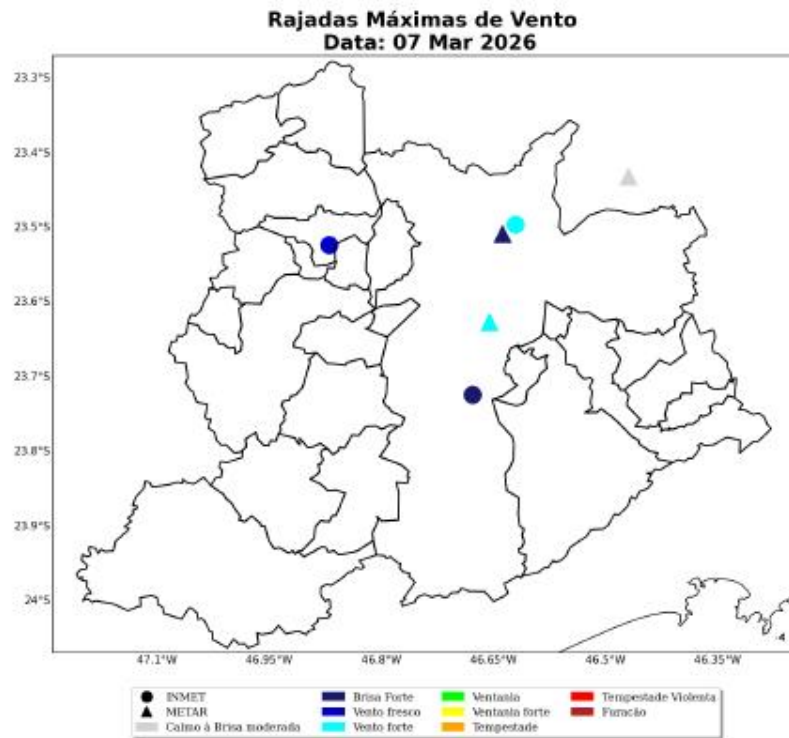


Figura 17: Máxima rajada de vento diária sobre a área de concessão da ENEL-SP para o dia 08 de Março, baseado nas estações meteorológicas do INMET.

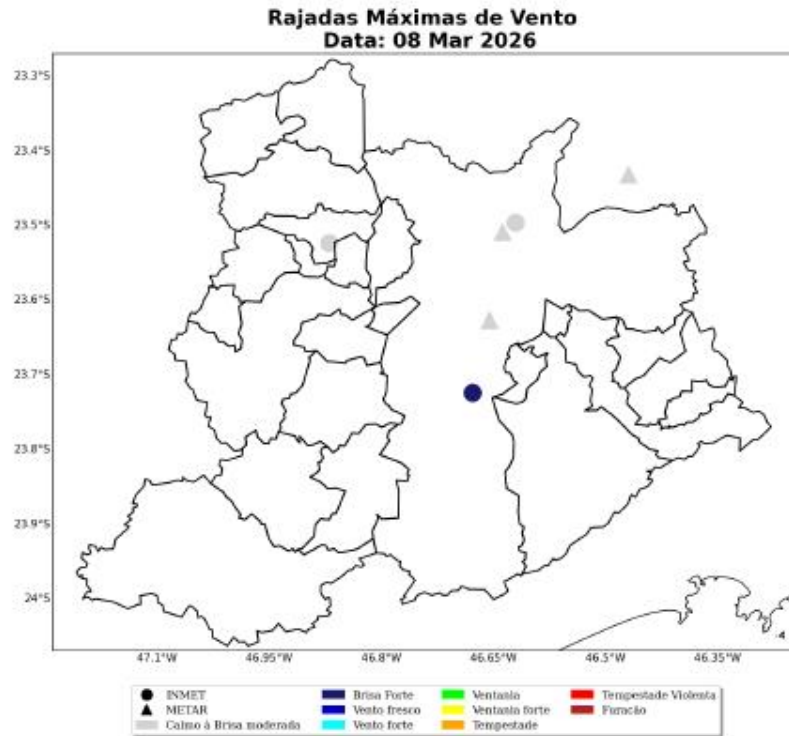
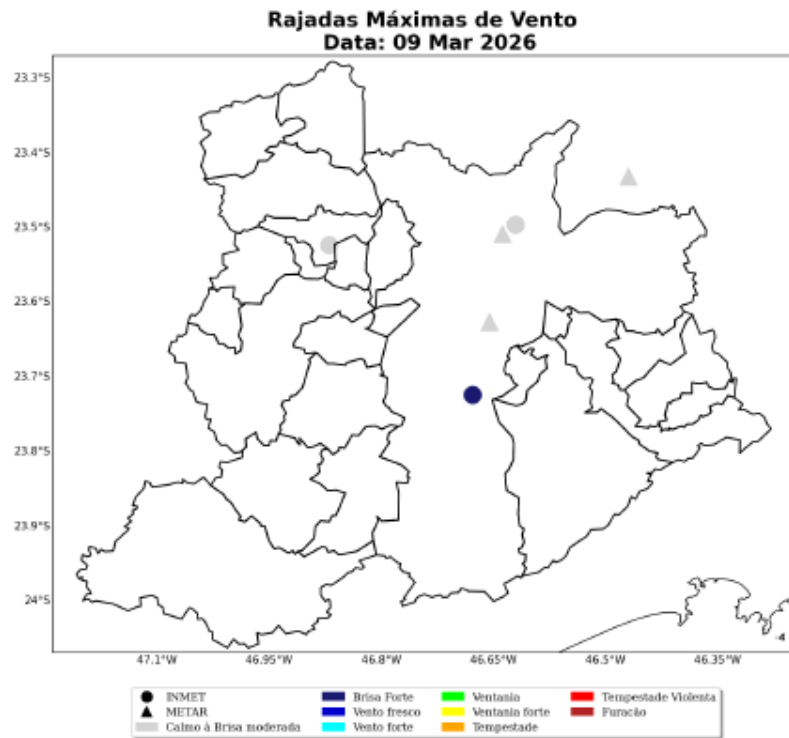


Figura 18: Máxima rajada de vento diária sobre a área de concessão da ENEL-SP para o dia 09 de Março, baseado nas estações meteorológicas do INMET.



Na Tabela 4 são apresentados os registros das máximas rajadas de vento registradas nas estações do INMET durante o período do evento e quais os municípios afetados. Destaca-se a ocorrência da máxima rajada de vento de 59 km/h no município de Sao Paulo - Mirante.

Tabela 4: Rajada máxima de vento no período de 06 a 09 de Março de 2026 nos municípios sob concessão da ENEL-SP.

Estação	Regional	Rajada Máxima (km/h)	Data/Hora (BRT)
Sao Paulo - Mirante	Sao Paulo - Mirante	59	07/03/2026 16
Barueri	Barueri	46	07/03/2026 17
Sao Paulo - Interlagos	Sao Paulo - Interlagos	37	09/03/2026 18

## 2 Notícias

Foi realizado um compilado das principais notícias das condições climáticas severas que atingiram a área de concessão da ENEL-SP durante o período do evento. Todas as notícias estão referenciadas no final do documento.

As notícias relatam a ocorrência de temporais ao longo dos dias do evento, que causaram impactos na área de concessão da ENEL-SP.

Figura 19: Notícias dos impactos das condições climáticas severas sobre a área de concessão da ENEL-SP durante os dias do evento.

### Chuva forte provoca alagamentos na cidade de SP; mais de 50 mil imóveis estão sem luz

Moradores das zonas Sul e Oeste também receberam no celular um alerta severo para chuvas fortes emitido pela Defesa Civil às 14h13.

Por **Redação g1 SP**

06/03/2026 12h45 - Atualizado há 2 semanas

### Córregos transbordam na Zona Sul de São Paulo e carros da Enel boiam em alagamento; VÍDEO

Toda a cidade ficou em estado de atenção para alagamentos neste domingo (8).

Por **Laíssa Barros**, Redação g1 SP e TV Globo — São Paulo

08/03/2026 16h58 - Atualizado há 2 semanas

### 3 Classificação COBRADE

O COBRADE (Classificação e Codificação Brasileira de Desastres) foi criado com o intuito de adequar a classificação brasileira às especificações utilizadas pela ONU na categorização de desastres e nivelar o país aos demais organismos de gerenciamento de desastres do mundo.

Baseado nas análises dos dados apresentados, classifica-se o evento ocorrido sobre a área de concessão da ENEL-SP como frente fria (1.3.1.2.0), chuvas intensas (1.3.2.1.4), vendavais (1.3.2.1.5) e tempestade de raios (1.3.2.1.2).

#### 3.1 Resumo do Evento

A passagem de uma frente fria pelo estado do São Paulo associado a um ciclone extratropical no oceano provocou a formação de tempestades sobre o estado no período de 06 a 09 de Março de 2026. Esta frente foi responsável pela ocorrência de chuvas intensas, grande densidade de raios e fortes rajadas de vento, que causaram impactos no estado.

O maior acumulado de chuva do período atingiu 145 mm no município de São Paulo. Este acumulado de chuva representa cerca de 100% da média climatológica de chuva do mês de Março.

As máximas rajadas de vento registradas nas estações do INMET alcançaram o valor de 59 km/h no município de São Paulo - Mirante, classificado como vento forte. Ventos com essa intensidade têm potencial para movimentar grandes árvores, o que pode causar impactos às redes de distribuição de energia elétrica.

No período avaliado houve registro de grande densidade de descargas atmosféricas, caracterizando a ocorrência de uma tempestade de raios na área de concessão da ENEL-SP. O total de raios registrados na área de concessão da ENEL-SP foi de 3.996. Destaca-se a regional São Paulo com maior quantidade de raios, totalizando 1.664 ocorrências.

A combinação de chuvas intensas, vendavais e tempestades de raios caracteriza a ocorrência de um evento severo no período de 06 a 09 de Março de 2026.

Tabela 5: Resumo do evento de acordo com a classificação COBRADE - ENEL-SP.

Resumo do Evento	
Número/Código do Evento	01/0468
Número/Código do Relatório	0468
Descrição	Chuvas intensas, vendavais e tempestade de raios devido a passagem de uma frente fria pelo litoral do estado. 1.3.2.1.4 - Chuvas intensas
Código COBRADE	1.3.2.1.5 - Vendaval 1.3.2.1.2 - Tempestade de raios 1.3.1.2.1 - Frente Fria
Hora de início	06/03/2026 - 04:00
Hora do término	09/03/2026 - 23:00
Abrangência espacial	Todas as regionais sob concessão da ENEL-SP no São Paulo.

#### 4 Referências

- 1 - Instituto Nacional de Meteorologia (INMET) - <http://www.inmet.gov.br>
- 2 - Centro Nacional de Monitoramento e Alertas de Desastres Naturais (CEMADEN) - <http://www2.cemaden.gov.br>
- 3 - Guide to Meteorological Instruments and Methods of Observation - <https://www.posmet.ufv.br/wp-content/uploads/2016/09/MET-474-WMO-Guide.pdf>
- 4 - CALVETTI, L., BENETI, C., GONÇALVES, J. E., MOREIRA, I. A., DUQUINA, C., BREDA, Â., & ALVES, T. A. (2006, August). Definição de classes de precipitação para utilização em previsões por categoria e hidrológica. In XIV Congresso Brasileiro de Meteorologia.
- 5 - <https://g1.globo.com/sp/sao-paulo/noticia/2026/03/06/chuva-cidade-de-sp-estado-de-atencao-alagamentos-nesta-sexta.ghtml>
- 6 - <https://g1.globo.com/sp/sao-paulo/noticia/2026/03/08/corregos-transbordam-na-zona-sul-e-carros-da-enel-boiam-em-alagamento-em-sao-paulo-video.ghtml>

## 5 Anexos

Tabela 6: Escala de intensidade da chuva de acordo com Calvetti et al. (2006), referência [4].

<b>Intensidade</b>	<b>Intervalo em mm/dia</b>
Chuvisco	até 2,5 mm/dia
Chuva fraca	2,5 - 10 mm/dia
Chuva moderada	10 - 25 mm/dia
Chuva forte	25 - 50 mm/dia
Chuva extrema	maior que 50 mm/dia



**Isabella Talamoni**

**Meteorologista**

**CREA 5071401884**

*Isabella Talamoni Lima*