



Relatório de Evento em Situação de Emergência - ISE

ISE 03 - 02/2026 – SP

Sumário

1	Introdução	2
2	Definições.....	3
3	Descrição do evento.....	4
3.1	Mapa geométrico da ENEL SP	5
3.2	Diagrama unifilar da ENEL SP	6
3.3	Subestações afetadas	8
3.4	Municípios afetados.....	10
4	Descrição dos danos causados ao sistema elétrico	10
4.1	Equipamentos afetados e sua hierarquia de importância para o sistema	10
4.2	Clientes afetados e impactos globais	12
4.3	Quantidade de reclamações.....	14
4.4	Síntese das informações técnicas do evento	15
4.5	Relação de ocorrências emergenciais expurgáveis.....	15
5	Relato técnico sobre a intervenção realizada para restabelecimento	15
5.1	Contingente de técnicos utilizados nos serviços e tempos de atendimento	16
5.2	Tempos médios de atendimento	17
6	Evidências do evento	18
6.1	Matérias jornalísticas	18
ANEXO I	- Relação de ocorrências emergências expurgáveis.....	20
ANEXO II	- Laudo meteorológico	79

1 Introdução

As concessionárias do serviço público de distribuição de energia elétrica devem prover o serviço de forma adequada, buscando sempre a eficiência, conforme disposto na legislação e nos respectivos contratos de concessão. Dentre a legislação vigente, destacam-se os Procedimentos de Distribuição de Energia Elétrica no Sistema Elétrico Nacional – PRODIST, que consistem em documentos elaborados pela Agência Nacional de Energia Elétrica – ANEEL, que normatizam e padronizam as atividades técnicas relacionadas ao funcionamento e desempenho dos sistemas de distribuição de energia elétrica.

O Módulo 8 destes procedimentos, mais especificamente em sua Seção 8.2, regulamenta a qualidade do serviço prestado pelas distribuidoras de energia elétrica, estabelecendo a metodologia para apuração dos indicadores de continuidade e dos tempos de atendimento a ocorrências emergenciais.

O referido regulamento prevê que, na apuração dos indicadores coletivos e individuais deverão ser consideradas todas as interrupções de longa duração que atingirem as unidades consumidoras, admitidas algumas exceções (denominadas *expurgos*), que podem ser encontradas Item 187 do Módulo 8 do PRODIST (Resolução Normativa ANEEL nº 956, de 7 de Dezembro 2021), transcrito abaixo:

187. Na apuração dos indicadores DEC e FEC não devem ser consideradas as seguintes situações:

- a. falha nas instalações da unidade consumidora que não provoque interrupção em instalações de terceiros;*
- b. interrupção decorrente de obras de interesse exclusivo do usuário e que afete somente sua unidade consumidora;*
- c. Interrupção em Situação de Emergência - ISE;***
- d. suspensão por inadimplemento do consumidor;*
- e. suspensão por deficiência técnica ou de segurança das instalações da unidade consumidora que não provoque interrupção em instalações de terceiros, previstas em regulamentação;*
- f. interrupção vinculada à programa de racionamento instituído pela União;*
- g. interrupção ocorrida em Dia Crítico;*
- h. interrupção oriunda de atuação de Esquema Regional de Alívio de Carga – ERAC estabelecido pelo ONS; e*
- i. interrupção de origem externa ao sistema de distribuição. [grifos nossos]*

Para os casos de expurgo por Interrupção em Situação de Emergência (ISE), a alínea “h” do Item 228 do Módulo 8.2 do PRODIST (Resolução Normativa ANEEL nº 956, de 7 de dezembro 2021) estabelece a obrigatoriedade das distribuidoras em disponibilizar, em seu sítio eletrônico, relatórios digitais com as evidências do evento que tenha gerado tais interrupções enquadradas na alínea “c” do Item 187 do mesmo.

Portanto, o objetivo deste relatório é apresentar as evidências, bem como outras informações relevantes do evento ocorrido na área de concessão da ENEL SP, entre os dias 01 e 04 de fevereiro de 2026. A convergência de ventos úmidos na baixa atmosfera associado à presença de um cavado na média atmosfera favoreceram a formação de uma zona de convergência sobre o estado de São Paulo no período de 01 a 04 de fevereiro de 2026. Este sistema foi responsável pela formação de tempestades que provocaram chuvas intensas, raios e fortes rajadas de vento, causando impactos sobre a área de concessão da ENEL-SP, ficando caracterizada a Situação de Emergência.

Destaca-se que, para o entendimento completo das regras de apuração dos indicadores de continuidade e expurgos, faz-se necessário também a observação das regras contidas nos Módulos 1

e 8 do PRODIST. Os módulos destes procedimentos encontram-se disponíveis para consulta no site da ANEEL (www.aneel.gov.br).

2 Definições

Abaixo seguem as definições estabelecidas na **Seção 1.1 do Módulo 1 do PRODIST – Resolução Normativa ANEEL nº 956, de 7 de Dezembro 2021**.

Evento

Acontecimento que afete as condições normais de funcionamento de uma rede elétrica, podendo gerar uma ou mais interrupções no fornecimento de energia.

DIC

Duração de interrupção individual por unidade consumidora.

FIC

Frequência de interrupção individual por unidade consumidora.

Consumidor Hora Interrompido (CHI):

Somatório dos DICs dos consumidores atingidos por interrupção no fornecimento de energia, expresso em horas e centésimos de horas.

Interrupção em Situação de Emergência:

Interrupção originada no sistema de distribuição e resultante de evento que comprovadamente impossibilite a atuação imediata da distribuidora, desde que não tenha sido provocada ou agravada por esta, sendo elegíveis apenas as:

- *Decorrentes de evento associado a Decreto de Declaração de Situação de Emergência ou Estado de Calamidade Pública emitido por órgão competente; ou*
- *Decorrentes de evento cuja soma do CHI (consumidor hora interrompido) das interrupções ocorridas no sistema de distribuição seja superior ao calculado conforme equação a seguir:*

$$2612 \times N^{0,35}$$

onde:

N – número de unidades consumidoras faturadas e atendidas em BT ou MT do mês de outubro do ano anterior ao período de apuração.

Seguindo esse regramento, demonstra-se abaixo o limite de CHI da Enel SP.

CÁLCULO CHI PARA ENEL SP

- Quantidade de clientes faturados em outubro de 2025 (*N*)

Em outubro de 2025 foram faturadas 8.056.550 unidades consumidoras.

- Valor limite CHI para Enel SP

$$2612 \times 8.056.550^{0,35}$$

682.536 CHI

3 Descrição do evento

O evento abordado neste Relatório ISE 03 - 02/2026 – SP refere-se ao CÓDIGO COBRADE 1.3.2.1.5 - Vendaval, 1.3.2.1.4 – Chuvas intensas, 1.3.1.2.0 – Zona de convergência, 1.2.3.0.0 – Alagamentos, que afetou a área de concessão da Enel SP, no período de 01/02/2026 – 04:00 a 04/02/2026 – 20:00. Tal evento impossibilitou a ação imediata da distribuidora e diante o impacto ocasionado na rede de distribuição, detalhado a seguir, o evento registrou um total de 2.989.344,86 CHI. Portanto, conforme regras estabelecidas no PRODIST, as interrupções oriundas desse evento são classificadas como Interrupções em Situação de Emergência (ISE), pois a quantidade de CHI observada foi superior ao valor de 1.055.165 CHI.

Importante destacar que, para fins de caracterização das interrupções decorrentes do evento, fez-se necessário o uso da lista de Fatos Geradores definidas pelo Anexo 8.C do Módulo 8 do PRODIST, tendo sido os expurgos restritos às ocorrências de causa Meio Ambiente.

A convergência de ventos úmidos e calor na baixa atmosfera foi intensificada devido à atuação de sistemas de baixa pressão e de frentes frias na costa do estado de São Paulo no período de 12 a 20 de janeiro de 2026. Este padrão foi responsável pela formação de tempestades que provocaram chuvas intensas, raios e fortes rajadas de vento, causando impactos sobre o estado. Diante o exposto, para este evento a distribuidora atribuiu os seguintes registros:

Tabela 1 – Atribuições de Registros dos Evento pela Distribuidora

Código único do evento:	01/0452
COBRADE:	1.3.2.1.5 – Vendaval 1.3.2.1.4 – Chuvas intensas 1.3.1.2.0 – Zona de convergência 1.2.3.0.0 – Alagamentos
Quantidade de interrupções associadas:	1430
Código único do Relatório:	ISE 03 – 02/2026 - SP

Este cenário foi atestado pela Climatempo, empresa especializada em meteorologia, conforme ANEXO II, no qual se apresenta na íntegra o Laudo Meteorológico enquanto na Tabela 2 a seguir, uma síntese do parecer da empresa, abordando a classificação COBRADE (Código Brasileiro de Desastres) do evento, assim como o período da atipicidade climática vivenciada na área de concessão.

Tabela 2 – Resumo do laudo meteorológico do evento, ocorrido entre 01 e 04 de fevereiro de 2026.

Resumo do Evento	
Número/Código do Evento	01/0452
Número/Código do Relatório	0452
Descrição	Chuvas intensas, vendavais e raios causados pela atuação de uma Zona de Convergência sobre o estado.
Código COBRADE	1.3.2.1.4 - Chuvas intensas 1.3.2.1.5 - Vendaval 1.3.1.2.0 - Zona de Convergência 1.2.3.0.0 - Alagamentos
Hora de início	01/02/2026 - 04:00
Hora do término	04/02/2026 - 20:00
Abrangência espacial	Todos os municípios sob concessão da ENEL-SP em São Paulo.

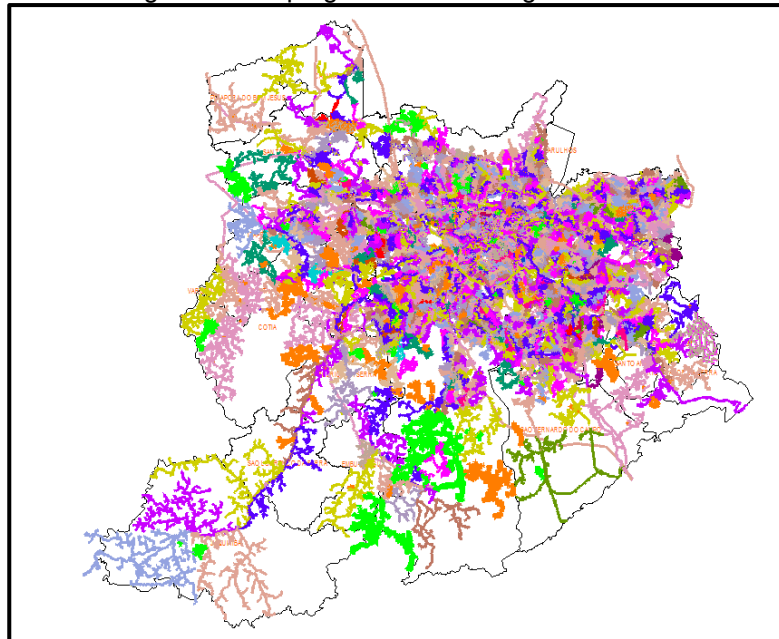
Em análise a soma do CHI (Consumidor Hora Interrompido) das interrupções ocorridas no sistema de distribuição decorrentes do evento, e cujo início se deu no período de atipicidade climática, verificou-se que este valor é superior ao patamar mínimo definido pela fórmula estabelecida no Item 208, alínea b do Módulo 1 do PRODIST, configurando-se, portanto, como um caso de ISE.

Nesta seara, faz-se importante destacar que, para fins de seleção das interrupções decorrentes do evento, fez-se o uso da lista de Fatos Geradores definidas pelo Anexo 8.C - Tabela 1 do Módulo 8 do PRODIST, tendo sido os expurgos restritos às ocorrências de causa Meio Ambiente.

3.1 Mapa geoeletrico da ENEL SP

Conforme destacado anteriormente, o evento ISE 03 – 02/2026 - SP causou diversos impactos na rede de distribuição de energia elétrica, assim como, na operação de restabelecimento de energia nos locais afetados. Para demonstrar a dimensão do impacto observado pela Enel, apresenta-se abaixo o mapa geoeletrico das regiões afetadas.

Figura 1 – Mapa geométrico da região afetada.



O mapa acima apresenta as redes de média tensão que foram afetadas nesse evento. Tendo em vista que o evento afetou toda a área de concessão da Enel SP, o mapa elaborado engloba toda a rede de distribuição.

3.2 Diagrama unifilar da ENEL SP

Além do mapa geométrico apresentado anteriormente, a Enel SP destaca abaixo os diagramas unifilares das regiões que foram afetadas pelo evento. Os diagramas unifilares tem o objetivo de demonstrar as interligações das Subestações por meio das linhas de subtransmissão.

Figura 2 – Parte I do Diagrama unifilar da subtransmissão da região afetada.

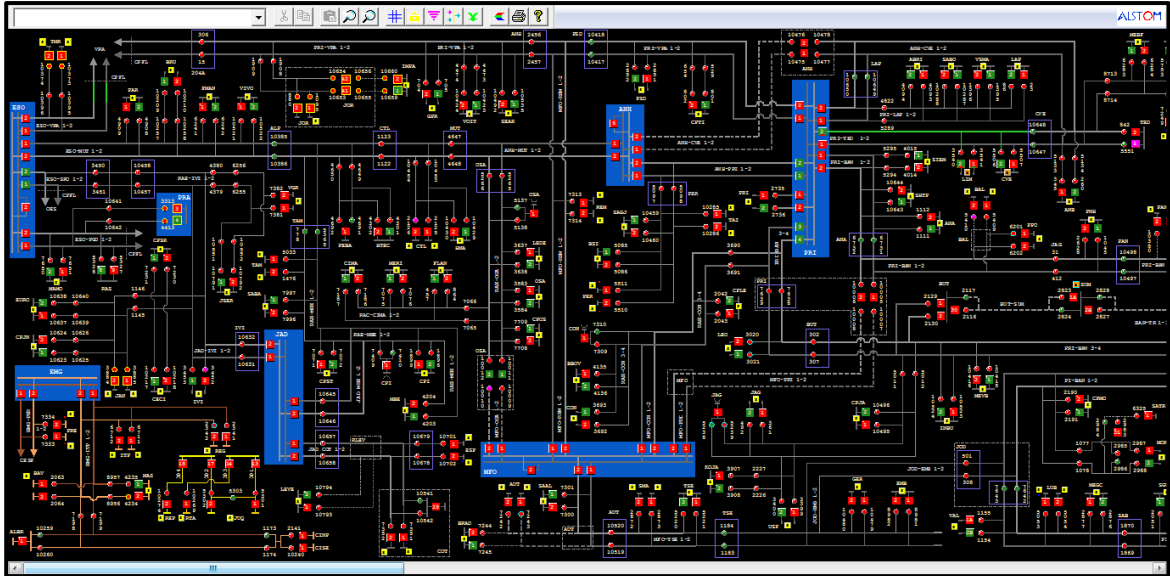


Figura 3 – Parte II do Diagrama Unifilar da subtransmissão da região afetada.

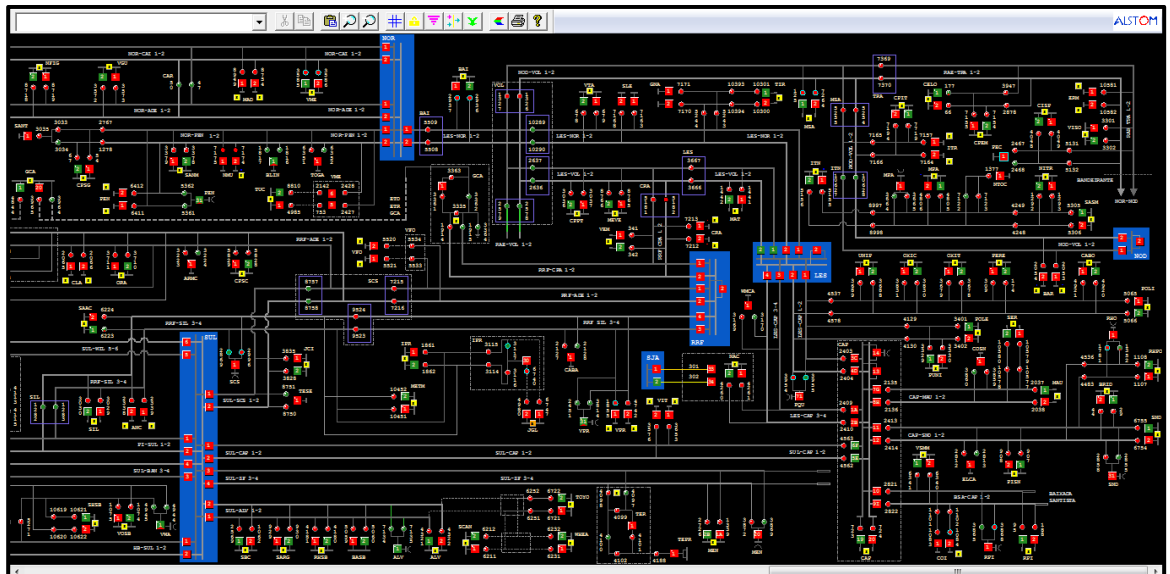
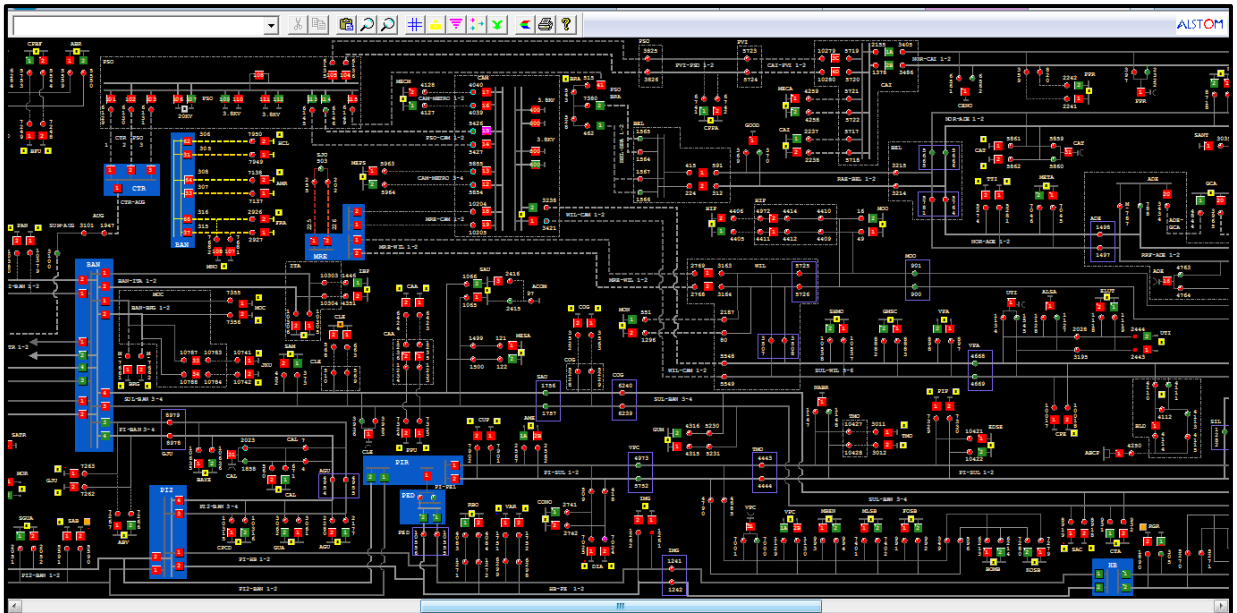


Figura 4 – Parte III do Diagrama Unifilar da subtransmissão da região afetada.



3.3 Subestações afetadas

Conforme previamente abordado, o evento em tela impactou toda a área de concessão da ENEL SP, todavia, foram observadas consequências em 145 subestações, conforme tabela abaixo.

Tabela 3 – Subestações afetadas pelo evento.

ID	SIGLA	SUBESTAÇÃO	ID	SIGLA	SUBESTAÇÃO	ID	SIGLA	SUBESTAÇÃO
1	ABR	AGUA BRANCA	50	GER	GERMÂNIA	99	PPU	PLANALTO PAULISTA
2	ABV	ALTO BOA VISTA	51	GJU	GRANJA JULIETA	100	PRE	PARELHEIROS
3	AGU	ALEXANDRE DE GUSMÃO	52	GNA	GUAIANAZES	101	PRI	PIRITUBA
4	ALP	ALPHAVILLE	53	GPR	GATO PRETO	102	PSD	PARQUE SÃO DOMINGOS
5	ALV	ALVARENGA	54	GUA	GUARAPIRANGA	103	RBO	RIO BONITO
6	AME	AMERICANÓPOLIS	55	GUM	GUMERCINDO	104	REM	REMÉDIOS
7	ANA	ANASTÁCIO	56	GVI	GRANJA VIANA	105	REP	REPRESINHA
8	ANB	ANHEMBI	57	HIP	HIPÓDROMO	106	RGR	RIO GRANDE
9	ANC	ANCHIETA	58	IMG	IMIGRANTES	107	ROS	ROSELÂDIA
10	ASE	ALDEIA DA SERRA	59	ITA	ITAIM	108	RPI	RIBEIRÃO PIRES
11	AUT	AUTONOMISTAS	60	ITN	ITAQUERUNA	109	RTA	RAPOSO TAVARES
12	BAI	BUENOS AIRES	61	ITP	ITAPECERICA	110	SAB	SABARÁ
13	BAL	BELA ALIANÇA	62	ITR	ITAQUERA	111	SAC	SACOMÃ
14	BAR	BARTIRA	63	IVI	ITAPEVI	112	SAM	SANTO AMARO
15	BAT	BATISTINI	64	JAC	JAÇANÃ	113	SAU	SAÚDE
16	BAV	BAVIERA	65	JAN	JANDIRA	114	SBC	SÃO BERNARDO DO CAMPO
17	BFU	BARRA FUNDA	66	JCI	JOÃO CLÍMACO	115	SER	SERTÃOZINHO
18	BJU	BOM JESUS	67	JGL	JARDIM DA GLÓRIA	116	SIL	SILVESTRE
19	BRA	BRÁS	68	JKU	JUSCELINO KUBITSCHEK	117	SJO	SÃO JOAQUIM
20	BRU	BARUERI	69	JOR	JORDANÉSIA	118	SLO	SÃO LORENÇO
21	BSI	BRASILÂNDIA	70	JUQ	JUQUITIBA	119	SMA	SANTA MARIA
22	BUT	BUTANTÃ	71	LAP	LAPA	120	SND	SANTO ANDRÉ
23	CAA	CANAÃ	72	LEO	LEOPOLDINA	121	SOC	SOCORRO
24	CAC	CAUCAIA	73	LIM	LIMÃO	122	SUM	SUMARÉ
25	CAI	CANINDÉ	74	LUB	LUBECA	123	TAI	TAIPAS
26	CAL	CAPELA	75	MAD	MANDAQUI	124	TAM	TAMBORÉ
27	CAM	CAMBUCI	76	MAT	MATEUS	125	TED	THOMAS EDISON
28	CAP	CAPUAVA	77	MAU	MAUÁ	126	TIR	TIRADENTES
29	CAT	CATUMBI	78	MAZ	MONTE AZUL	127	TMO	TAMOIO
30	CLA	CLÁUDIA	79	MBE	MONTE BELO	128	TMR	TENENTE MARQUES
31	CLE	CLEMENTINO	80	MEN	MENINOS	129	TSE	TABOÃO DA SERRA
32	COG	CONGONHAS	81	MOC	MONÇÕES	130	TTI	TUIUTI
33	COI	COIMBRA	82	MON	MONUMENTO	131	TUC	TUCURUVI
34	CON	CONTINENTAL	83	MOO	MOOCA	132	UTI	UTINGA
35	COT	COTIA	84	MOR	MORUMBI	133	VAL	VILA ALMEIDA
36	CPE	CAMPESTRE	85	MPA	MIGUEL PAULISTA	134	VAR	VARGINHA
37	CPI	CARAPICUIBA	86	MSA	MONTE SANTO	135	VEM	VILA EMA
38	CRA	CARRÃO	87	NAC	NAÇÕES	136	VFO	VILA FORMOSA
39	CTA	COMANDANTE TAYLOR	88	NMU	NOVO MUNDO	137	VGR	VARGEM GRANDE
40	CTL	CASTELO	89	ORA	ORATÓRIO	138	VGU	VILA GUILHERME
41	CUP	CUPECÊ	90	OSA	OSASCO	139	VIT	VITORIA
42	CVE	CASA VERDE	91	PAN	PAINEIRAS	140	VMA	VILA MARIANA
43	DIA	DIADEMA	92	PAR	PARNAIBA	141	VME	VILA MEDEIROS
44	EGU	EMBU-GUAÇU(CTEEP)	93	PEN	PENHA NOVA	142	VPA	VILA PAULA
45	EMB	EMBÚ	94	PER	PERI	143	VPC	VILA PAULICEIA
46	ERM	ERMELINO MATARAZO	95	PIP	PIRAPORINHA	144	VPR	V.PROSPERIDADE
47	ESP	ESPLANADA	96	PLA	PQ DOS LAGOS	145	VTA	VILA TALARICO
48	FRA	FRANCA	97	PNH	PINHEIROS			
49	GCA	GOMES CARDIM	98	PPO	PONTA PORÃ			

3.4 Municípios afetados

Além disso, dentro da área de concessão da ENEL SP, como reflexo do evento, foram observadas consequências em todos os 24 municípios da área de concessão.

Tabela 4 – Municípios afetados pelo evento.

ID	MUNICÍPIO	ID	MUNICÍPIO
1	BARUERI	13	OSASCO
2	CAJAMAR	14	PIRAPORA DO BOM JESUS
3	CARAPICUIBA	15	RIBEIRAO PIRES
4	COTIA	16	RIO GRANDE DA SERRA
5	DIADEMA	17	SANTANA DE PARNAIBA
6	EMBU	18	SANTO ANDRE
7	EMBU-GUACU	19	SÃO BERNARDO DO CAMPO
8	ITAPECERICA	20	SÃO CAETANO DO SUL
9	ITAPEVI	21	SÃO LOURENÇO DA SERRA
10	JANDIRA	22	SÃO PAULO
11	JUQUITIBA	23	TABOAO DA SERRA
12	MAUA	24	VARGEM GRANDE PAULISTA

4 Descrição dos danos causados ao sistema elétrico

A alta intensidade do evento em um curto espaço de tempo foi responsável pela atuação de equipamentos de proteção ao longo das linhas da ENEL SP por diversos motivos associados a descargas atmosféricas, vendaval e chuvas.

4.1 Equipamentos afetados e sua hierarquia de importância para o sistema

A fim de possibilitar melhor entendimento da importância dos equipamentos afetados na concessão da ENEL SP durante o período do Evento, apresenta-se na tabela 5 a hierarquia dos equipamentos da rede de distribuição.

Tabela 5 – Importância dos equipamentos para o sistema elétrico em termos de hierarquia.

Hierarquia	Sigla	Nome do Equipamento
1	DJ	Disjuntor
1	DM	Disjuntor Média
1	DI	Disjuntor Interligação
2	CF	Chave Faca Unipolar
2	CA	Chave Automática
2	CM	Chave Faca Multipolar
2	CH	Chave Unipolar

Hierarquia	Sigla	Nome do Equipamento
3	JP	Jumper
3	RA	Religadora Automática
3	RM	Religadora Monofásica
4	FS	Fuse Saver
4	SA	Seccionalizador Automático
4	BF	Base Fusível
4	FF	Faca Fusível
4	CR	Chave Repetidora
5	EP	Entrada Primária
5	ET	Estação Transformadora
5	CT	Câmara Transformadora
5	CN	Câmara Network
5	PM	Pad Mounted

Adicionalmente, segue abaixo a tabela 6, que demonstra o detalhamento da quantidade e o total de equipamentos afetados.

Tabela 6 – Equipamentos afetados no período do evento.



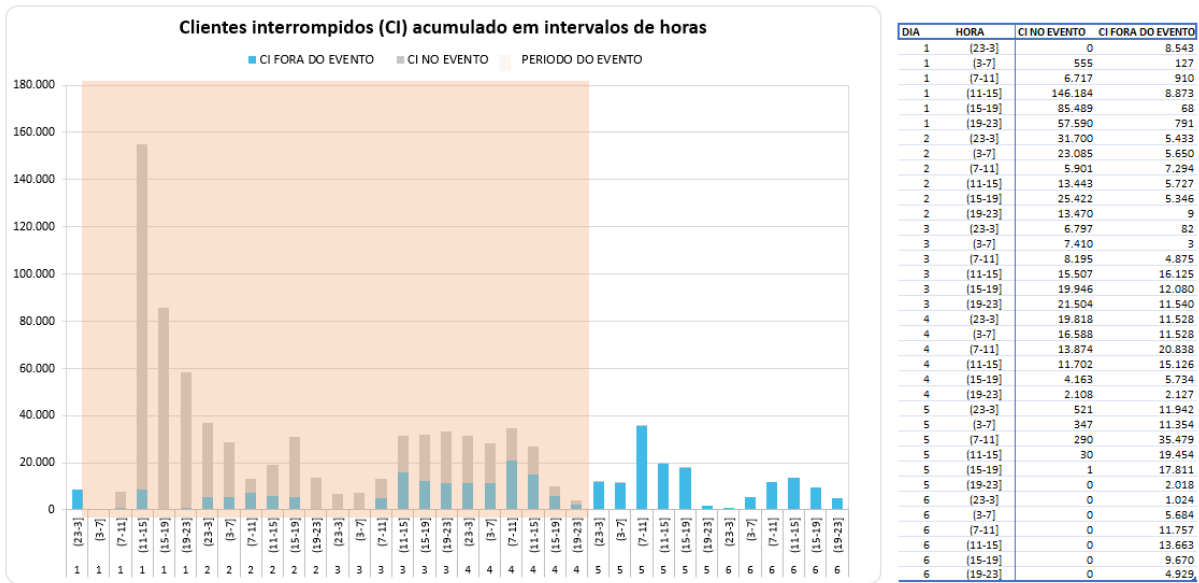
O ANEXO I deste documento apresenta, na íntegra, a relação destas interrupções.

Cabe destacar que, sempre que possível, nas operações em tempo real, são realizadas manobras tanto de forma automática, quanto manual, com a intenção de minimizar os impactos. Nesse sentido, além de as equipes avaliarem a possibilidade da recomposição total ou parcial, a ENEL SP possui em seu sistema elétrico: equipamentos automatizados, chaves repetidoras, religadores e equipamentos telecontrolados, além do sistema self healing, que consiste em detectar uma falta de tensão em determinada seção da rede de distribuição e retornar planos de manobras contendo configurações admissíveis de operação para o isolamento do trecho do circuito afetado, e reconfigurar automaticamente a rede de forma a restabelecer o fornecimento de energia para uma parte das cargas afetadas, considerando restrições de operação e carregamento dos componentes da rede a fim de garantir a integridade do sistema, qualidade da energia e avaliar a nova coordenação da proteção do sistema após transferência de carga.

4.2 Clientes afetados e impactos globais

Em análise ao número de clientes interrompidos – CI na área de concessão da ENEL SP, a figura abaixo apresenta a atipicidade vivenciada entre os dias 01 e 04 de fevereiro de 2026, data esta que, conforme laudo meteorológico emitido por empresa especializada, a referida concessão passou por um período de condições climáticas atípicas.

Figura 5 – Clientes interrompidos – CI em intervalos de horas

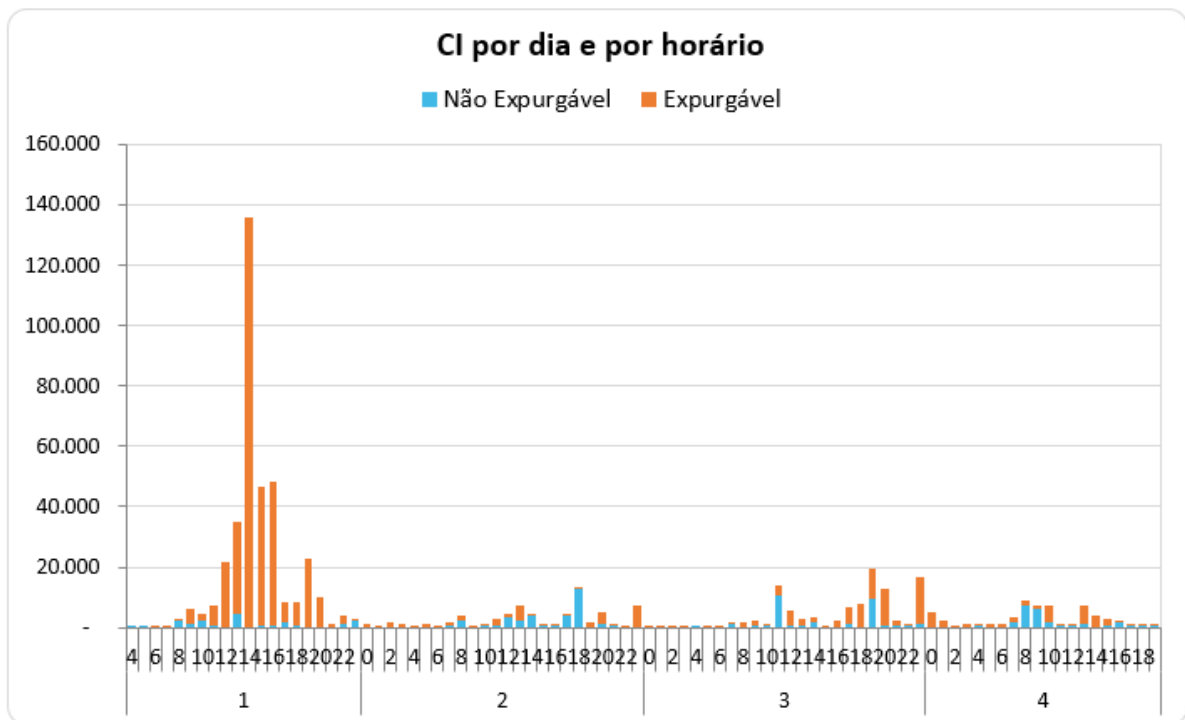


Na figura acima, as barras em azul representam a quantidade de clientes interrompidos simultaneamente em condições normais de operação, e as barras cinza os clientes interrompidos simultaneamente no período do evento. Destacou-se em laranja o intervalo do evento, para elencar as seguintes situações:

- Nas 4 horas anteriores ao evento 8.543 clientes estavam desligados por diversas causas associadas à operação normal.
- Durante o período do evento, registrou-se um pico máximo de 155.057 clientes desligados, resultantes daqueles que já estavam desligados antes do início do evento e aqueles que ficaram sem energia durante o período do evento.
- O restabelecimento se deu progressivamente de tal forma que após 12 horas do fim do evento aproximadamente 35.769 (do pico de 155.057) clientes permaneciam desligados, o que demonstra o esforço da distribuidora para reestabelecer o serviço no menor tempo possível, em situações de emergência.

Na figura abaixo é apresentada outra visão da quantidade de clientes interrompidos, a qual está associada ao início da ocorrência independentemente do tempo do reestabelecimento.

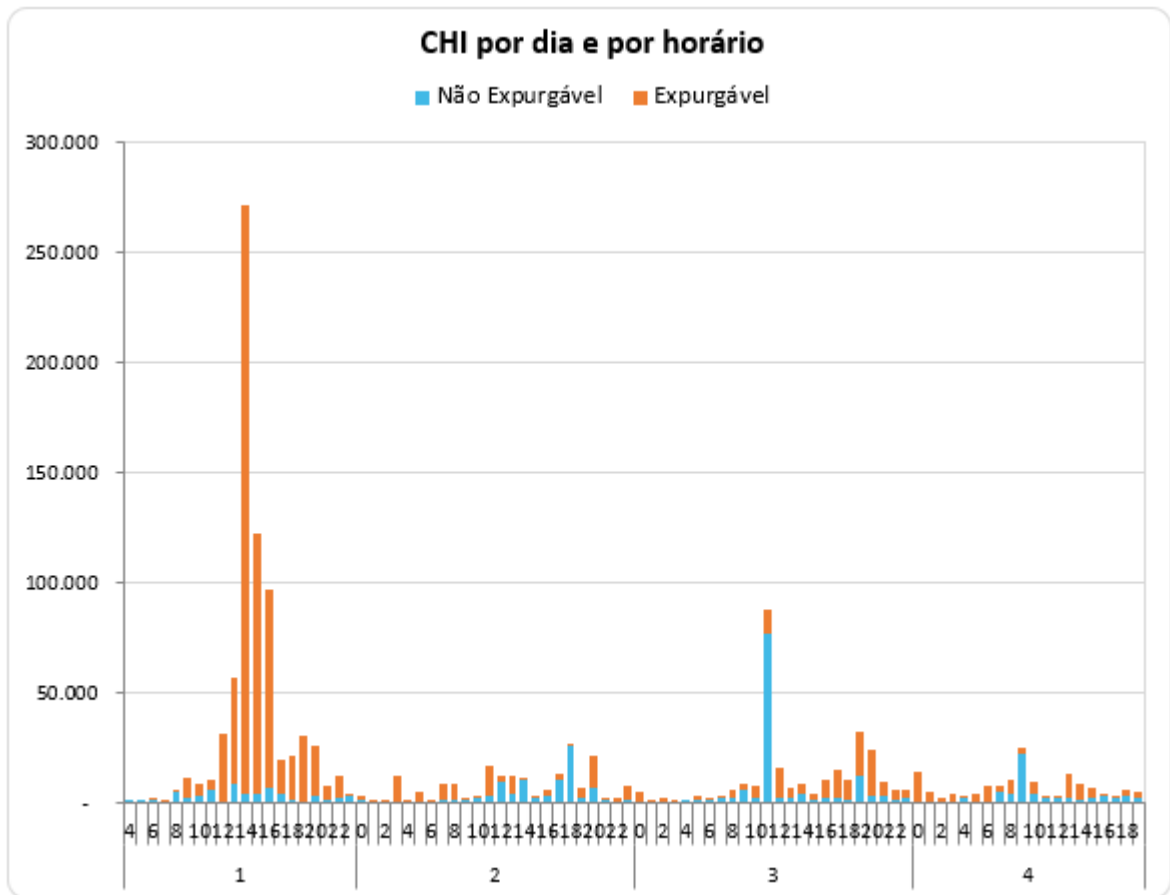
Figura 6 – CI por dia e por Horário



A Figura 6 permite calcular o CI das ocorrências emergenciais associadas ao evento, uma vez que a contabilização é feita uma única vez para cada interrupção (uma ocorrência emergencial pode ter várias interrupções associadas). Em outras palavras, na figura acima um cliente aparecerá uma única vez em um determinado horário, em relação ao início da mesma ocorrência emergencial.

Em termos de Consumidor Hora Interrompido – CHI, a figura 7 apresenta seu comportamento entre os dias 01 e 04 de fevereiro de 2026. Observa-se que, o CHI acumulado expurgável, resultante da somatória das interrupções decorrentes do evento, resultou em um montante de 1.055.165 CHI.

Figura 7 – CHI por dia e por horário



Na figura 7, os valores estão acumulados de acordo com o início da interrupção, o que permite avaliar o horário de maior impacto em termos de abrangência e duração das interrupções. No evento em tela, a maior quantidade de CHI aconteceu devido às interrupções que iniciaram no período das 14:00h do dia 01/02/2026.

4.3 Quantidade de reclamações

Outra evidência da atipicidade do evento pode ser mostrada através da quantidade de reclamações registradas nos diferentes canais de atendimento da distribuidora durante o período de sua ocorrência.

Figura 8 – Quantidade de reclamações durante o evento

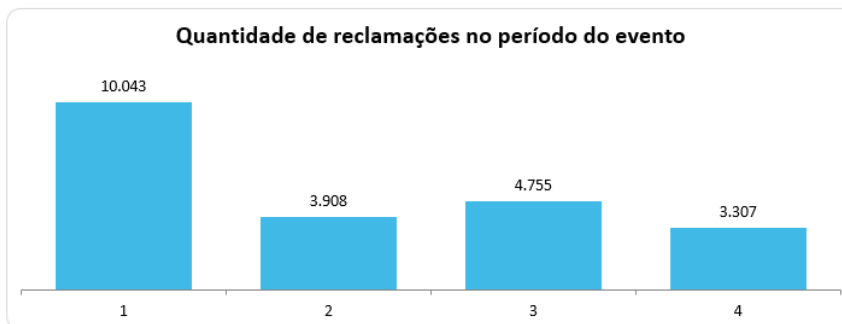


TABELA DE RESULTADOS

RECLAMAÇÕES NO MÊS	110.512
MÉDIA DIÁRIA DO MÊS	3.947
RECLAMAÇÕES DO EVENTO	22.013
% ACIMA MÉDIA DIÁRIA	458%

DIA_HOF	QUANTIDADE
1	10.043
2	3.908
3	4.755
4	3.307
Total Geral	22.013

Depreende-se da figura 8 que, durante o evento foram registradas 22.013 reclamações relacionadas à falta de energia, tratando-se de um montante de 458% superior à média diária da quantidade de reclamações registradas no mês em análise. Importante ressaltar que, a média mensal calculada considera, inclusive, todos os eventos de situação de emergência do mês.

4.4 Síntese das informações técnicas do evento

A tabela 7 apresenta uma síntese de informações relevantes a respeito do impacto do evento em tela e das interrupções decorrentes deste.

Tabela 7 – Síntese de informações gerais do evento.

Relatório: ISE 03 - 02/2026 – SP	Evento: 01/0452	Período:	Início (dd/mm/aaaa hh:mm:ss) 01/02/2026 04:00:00	Fim (dd/mm/aaaa hh:mm:ss) 04/02/2026 20:00:00
NOME			INÍCIO	FIM
20260201_COBRADE_TODOS			01/02/2026 04:00	04/02/2026 20:00
ABRANGÊNCIA DO LAUDO METEOROLÓGICO PARA VERIFICAÇÃO DE EXPURGO DE SITUAÇÃO DE EMERGÊNCIA				
Barueri, Cajamar, Carapicuíba, Cotia, Diadema, Embu, Embu-Guaçu, Itapecerica da Serra, Itapevi, Jandira, Jujuitiba, Mauá, Osasco, Pirapora do Bom Jesus, Ribeirão Pires, Rio Grande da Serra, Santana de Parnaíba, Santo André, São Bernardo do Campo, São Caetano do Sul, São Lourenço da Serra, São Paulo, Taboão da Serra, Vargem Grande Paulista				
Descrição			Valor	
Tempo médio de preparação das equipes durante o período do evento (Minutos)			235,46	
Tempo médio de deslocamento das equipes durante o período do evento			41,36	
Tempo médio de execução das obras durante o período do evento (Minutos)			107,87	
Quantidade de municípios afetados durante o período do evento			24	
Quantidade de subestações afetadas durante o período do evento			145	
Quantidade de ocorrências emergenciais com interrupção e causas expurgáveis			1430	
Data e hora do início da primeira interrupção com causas expurgáveis			01/02/2026 06:41	
Data e hora do término da última interrupção com causas expurgáveis			05/02/2026 15:15	
Soma dos CHI das interrupções associadas ao evento e causas expurgáveis			1.055.165	
Número de unidades consumidoras atingidas (CI) com causas expurgáveis			510.392	
Média da duração das interrupções com causas expurgáveis (Horas) (CHI/CI)			2,07	
Duração da interrupção mais longa com causas expurgáveis (Horas)			30,35	

4.5 Relação de ocorrências emergenciais expurgáveis

No anexo I, estão relacionadas todas as ocorrências emergenciais expurgadas em decorrências do evento em tela.

5 Relato técnico sobre a intervenção realizada para restabelecimento

Em qualquer evento de situação de emergência, a rede de distribuição registra ocorrências emergenciais que podem estar associadas ao meio ambiente (não gerenciáveis) ou relacionadas à operação do sistema (gerenciáveis). Nesse sentido, é importante destacar que, em qualquer situação,

a ENEL SP despacha suas equipes de forma eficiente sem distinção da causa raiz, uma vez que o fato gerador somente é confirmado in loco, incluindo as ocorrências sem serviços executados (por exemplo, defeito interno), que podem atrasar o atendimento de ocorrências com desligamentos.

Houve Mobilização do operador da subestação e das equipes de eletricitas, de manutenção leve e pesada, e reforço com equipes de empresas terceirizadas. As equipes do emergencial junto com a equipe de manutenção trabalharam para recuperar o sistema elétrico com substituição dos equipamentos avariados

Assim, a fim de agilizar o reestabelecimento do serviço, além das equipes de atendimento de emergência, foram mobilizadas as equipes de combate a perdas, corte/religa, construção de rede, moto atendentes, técnicos do sistema elétrico e grande equipe de backoffice. Neste cenário, durante o período do evento, foram totalizados 9.003 atendimentos realizados por 1.259 equipes.

Adiante serão apresentadas, com maior nível de detalhes, as ações adotadas pela distribuidora.

5.1 Contingente de técnicos utilizados nos serviços e tempos de atendimento

Dentro da gestão da empresa destaca-se que, 1.259 equipes trabalharam no atendimento de 7.766 ocorrências emergenciais iniciadas no período do evento. No total foram executados 9.003 atendimentos pelas equipes de campo, sendo que para o atendimento de algumas ocorrências fez-se necessária a alocação de mais de uma equipe. As Figuras abaixo ilustram a quantidade de ocorrências emergenciais e a quantidade de atendimentos realizados hora a hora no evento entre os dias 01 e 04 de fevereiro de 2026.

Figura 9 – Ocorrências emergenciais no período do evento.

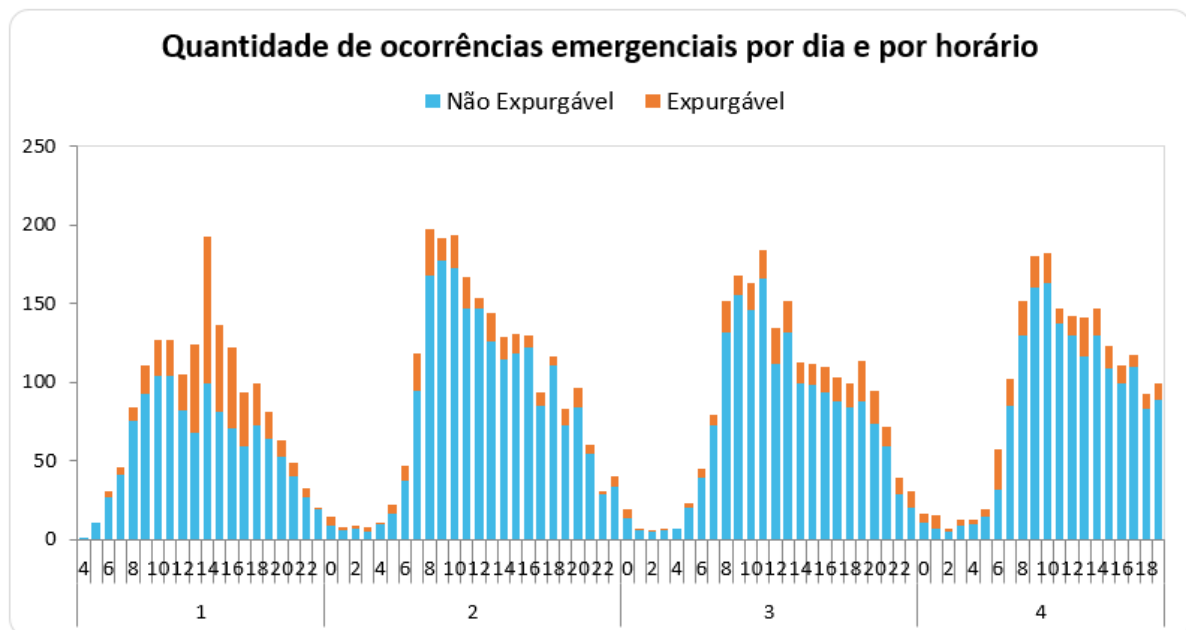
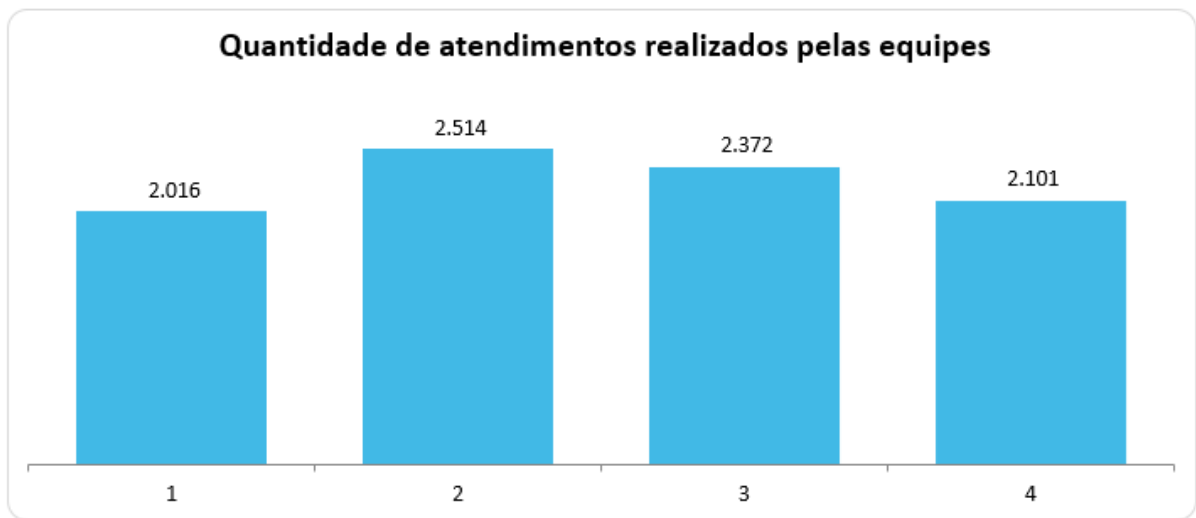


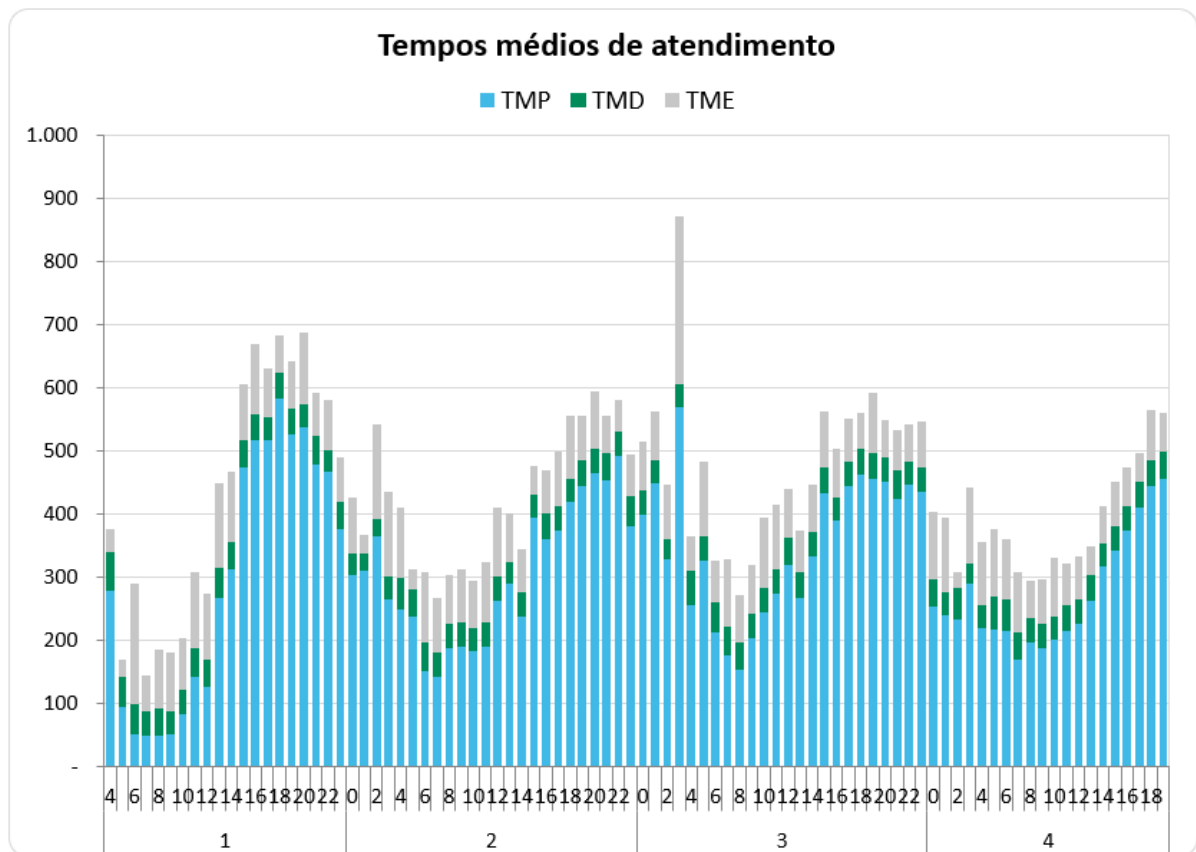
Figura 10 – Atendimentos realizados pelas equipes no período do evento.



5.2 Tempos médios de atendimento

Apresenta-se na figura 11, informações a respeito dos tempos médios de atendimento das equipes de campo durante a vivência do evento em tela, incluindo as ocorrências classificadas como situação de emergência.

Figura 11 – Tempos de atendimento registrados no período do evento.



Conforme mostrado nas figuras acima, o aumento de ocorrências no período do evento também trouxe um aumento nas parcelas dos tempos médios de atendimento (preparo deslocamento e execução). Note-se ainda que, a parcela mais impactada foi o tempo médio de preparo (TMP), em função da quantidade de ocorrências que ficaram em tempo de espera.

6 Evidências do evento

Segue no subitem abaixo as matérias jornalísticas que evidenciam a severidade e abrangência do evento relatado.

6.1 Matérias jornalísticas

Apresenta-se abaixo diversas reportagens a respeito do evento ocorrido entre os dias 01 e 04 de fevereiro de 2026.


Cotidiano

Chuva faz SP entrar em atenção e deixa mais de 70 mil imóveis sem luz

Do UOL, em São Paulo

01/02/2026 14h49  Atualizada em 01/02/2026 19h16



 Deixe seu comentário



1.fev.2026 - Nuvens carregadas encobrem o céu na região central de São Paulo

Imagem: Edi Sousa/Ato press/Estadão Conteúdo

<https://noticias.uol.com.br/cotidiano/ultimas-noticias/2026/02/01/chuvas-em-sp.htm>

Geral

SP registra desabamentos e quedas de árvore por chuva forte

Não há registro de vítimas

CAMILA BOEHM - REPÓRTER DA AGÊNCIA BRASIL

Publicado em 02/02/2026 - 10:04
São Paulo

© REUTERS/AMANDA PEROBELLI/PROIBIDA REPRODUÇÃO

<https://agenciabrasil.ebc.com.br/geral/noticia/2026-02/sp-registra-desabamentos-e-quedas-de-arvore-por-chuva-forte>

Chuva deixa capital em estado de atenção para alagamentos; 39 mil imóveis ficam sem luz na Grande SP

Segundo o Centro de Gerenciamento de Emergências Climáticas da prefeitura, imagens de radar e satélite meteorológico registram áreas de instabilidades oriundas do interior paulista com chuvas de até forte intensidade atuando na capital paulista.

Por **Redação g1 SP** — São Paulo

03/02/2026 18h48 · Atualizado há 2 meses

<https://g1.globo.com/sp/sao-paulo/noticia/2026/02/03/chuva-sp-capital-estado-de-atencao-para-alagamentos.ghtml>

ANEXO I - Relação de ocorrências emergências expurgáveis

Tabela 8 – Tabela Resumo do evento.

Relatório: ISE 03 - 02/2026 – SP	Evento: 01/0452	Período:	Início (dd/mm/aaaa hh:mm:ss) 01/02/2026 04:00:00	Fim (dd/mm/aaaa hh:mm:ss) 04/02/2026 20:00:00
NOME			INÍCIO	FIM
20260201_COBRADE_TODOS			01/02/2026 04:00	04/02/2026 20:00
ABRANGÊNCIA DO LAUDO METEOROLÓGICO PARA VERIFICAÇÃO DE EXPURGO DE SITUAÇÃO DE EMERGÊNCIA				
Barueri, Cajamar, Carapicuíba, Cotia, Diadema, Embu, Embu-Guaçu, Itapeverica da Serra, Itapevi, Jandira, Juquitiba, Mauá, Osasco, Pirapora do Bom Jesus, Ribeirão Pires, Rio Grande da Serra, Santana de Parnaíba, Santo André, São Bernardo do Campo, São Caetano do Sul, São Lourenço da Serra, São Paulo, Taboão da Serra, Vargem Grande Paulista				
Descrição			Valor	
Tempo médio de preparação das equipes durante o período do evento (Minutos)			235,46	
Tempo médio de deslocamento das equipes durante o período do evento			41,36	
Tempo médio de execução das obras durante o período do evento (Minutos)			107,87	
Quantidade de municípios afetados durante o período do evento			24	
Quantidade de subestações afetadas durante o período do evento			145	
Quantidade de ocorrências emergenciais com interrupção e causas expurgáveis			1430	
Data e hora do início da primeira interrupção com causas expurgáveis			01/02/2026 06:41	
Data e hora do término da última interrupção com causas expurgáveis			05/02/2026 15:15	
Soma dos CHI das interrupções associadas ao evento e causas expurgáveis			1.055.165	
Número de unidades consumidoras atingidas (CI) com causas expurgáveis			510.392	
Média da duração das interrupções com causas expurgáveis (Horas) (CHI/CI)			2,07	
Duração da interrupção mais longa com causas expurgáveis (Horas)			30,35	

Segue abaixo a tabela resumo relativo às interrupções expurgadas por Situação de Emergência para o período do evento supracitado, bem como o limite de CHI da Distribuidora.

Tabela 9 – Tabela Resumo das interrupções versus limite CHI.

RESUMO		
OCORRÊNCIAS	Total CHI	Total CI
1430	1.055.165	510.392

Segue ainda a relação na íntegra, da lista de interrupções com o devido detalhamento das informações.

ANEXO I – Detalhamento das Interrupções Expurgadas.

ITEM	AGENTE	ORDEM	MÊS	ANO	CONJUNTO_ANEEL	ALIMENTADOR	SUBESTACAO	COD_TIPO	COD_PARCELA	DATA_HORA_INICIO	DATA_HORA_FIM	FATO_GERADOR	TENSAO	CI	CLIENTES_CONJUNTO	CHI
1	390	15777298-1	2	2026	12966	RPI 0111	RPI	1	3	01/02/2026 06:41	01/02/2026 12:49	INTERNA;NAO PROGRAMADA;MEIO AMBIENTE;ARVORE OU VEGETACAO	13800	17	69018	104,32
2	390	15777306-1	2	2026	15834	ITP 0112	ITP	1	3	01/02/2026 06:52	01/02/2026 10:00	INTERNA;NAO PROGRAMADA;MEIO AMBIENTE;ARVORE OU VEGETACAO	13800	69	64762	215,82
3	390	15777358-1	2	2026	15833	ITN 0103	ITN	1	3	01/02/2026 07:35	01/02/2026 08:55	INTERNA;NAO PROGRAMADA;MEIO AMBIENTE;VENTO	240	2	101025	2,64
4	390	15777368-1	2	2026	12928	JUQ 0102	JUQ	1	3	01/02/2026 07:45	01/02/2026 09:52	INTERNA;NAO PROGRAMADA;MEIO AMBIENTE;ARVORE OU VEGETACAO	13800	11	19761	23,24
5	390	15777369-1	2	2026	15842	BAV 0104	BAV	1	3	01/02/2026 07:45	01/02/2026 08:44	INTERNA;NAO PROGRAMADA;MEIO AMBIENTE;ARVORE OU VEGETACAO	240	4	69035	3,94
6	390	15777377-1	2	2026	12967	RBO 0103	RBO	1	3	01/02/2026 07:52	01/02/2026 08:27	INTERNA;NAO PROGRAMADA;MEIO AMBIENTE;ARVORE OU VEGETACAO	13800	61	85360	35,28
7	390	15777409-1	2	2026	12845	BAR 0102	BAR	1	3	01/02/2026 08:10	01/02/2026 11:00	INTERNA;NAO PROGRAMADA;MEIO AMBIENTE;VENTO	13800	266	121141	753,52
8	390	15777416-1	2	2026	12907	EGU 0103	EGU	1	3	01/02/2026 08:12	01/02/2026 12:05	INTERNA;NAO PROGRAMADA;MEIO AMBIENTE;ARVORE OU VEGETACAO	13800	14	21922	54,30
9	390	15777434-1	2	2026	12837	ANB 0112	ANB	1	3	01/02/2026 08:22	01/02/2026 09:57	INTERNA;NAO PROGRAMADA;MEIO AMBIENTE;VENTO	240	1	47975	1,58
10	390	15777437-1	2	2026	12892	COI 0107	COI	1	3	01/02/2026 08:23	01/02/2026 14:08	INTERNA;NAO PROGRAMADA;MEIO AMBIENTE;ARVORE OU VEGETACAO	13800	8	28256	45,94
11	390	15777485-1	2	2026	16606	SER 0106	SER	1	3	01/02/2026 08:40	01/02/2026 09:43	INTERNA;NAO PROGRAMADA;MEIO AMBIENTE;VENTO	240	3	18635	3,14
12	390	15777495-1	2	2026	15829	MPA 0106	MPA	1	3	01/02/2026 08:37	01/02/2026 09:37	INTERNA;NAO PROGRAMADA;MEIO AMBIENTE;VENTO	13800	450	80384	454,13
13	390	15777500-1	2	2026	12874	CAP 0110	CAP	1	3	01/02/2026 08:46	01/02/2026 10:40	INTERNA;NAO PROGRAMADA;MEIO AMBIENTE;VENTO	240	1	45794	1,90
14	390	15777503-1	2	2026	12983	TIR 0110	TIR	1	3	01/02/2026 08:46	01/02/2026 09:42	INTERNA;NAO PROGRAMADA;MEIO AMBIENTE;ARVORE OU VEGETACAO	240	1	125293	0,93
15	390	15777511-1	2	2026	15839	CTA 0109	CTA	1	3	01/02/2026 08:50	01/02/2026 13:55	INTERNA;NAO PROGRAMADA;MEIO AMBIENTE;ARVORE OU VEGETACAO	240	27	55914	94,64
16	390	15777515-1	2	2026	15829	MPA 0109	MPA	1	3	01/02/2026 08:38	01/02/2026 19:43	INTERNA;NAO PROGRAMADA;MEIO AMBIENTE;VENTO	13800	1216	80384	2812,77
17	390	15777530-1	2	2026	12966	RPI 0102	RPI	1	3	01/02/2026 08:59	01/02/2026 13:13	INTERNA;NAO PROGRAMADA;MEIO AMBIENTE;VENTO	13800	9	69018	38,15
18	390	15777537-1	2	2026	12913	GUA 0105	GUA	1	3	01/02/2026 08:59	01/02/2026 15:44	INTERNA;NAO PROGRAMADA;MEIO AMBIENTE;VENTO	240	1	29331	6,75
19	390	15777551-1	2	2026	16605	SBC 0108	SBC	1	3	01/02/2026 09:04	01/02/2026 10:59	INTERNA;NAO PROGRAMADA;MEIO AMBIENTE;ARVORE OU VEGETACAO	13800	113	85313	217,05
20	390	15777556-1	2	2026	15839	CTA 0109	CTA	1	3	01/02/2026 09:05	01/02/2026 13:28	INTERNA;NAO PROGRAMADA;MEIO AMBIENTE;ARVORE OU VEGETACAO	240	61	55914	160,82
21	390	15777558-1	2	2026	12927	JOR 0103	JOR	1	3	01/02/2026 09:04	01/02/2026 16:43	INTERNA;NAO PROGRAMADA;MEIO AMBIENTE;ARVORE OU VEGETACAO	13800	712	17545	451,00
22	390	15777560-1	2	2026	12838	AUT 0108	AUT	1	3	01/02/2026 09:06	01/02/2026 11:27	INTERNA;NAO PROGRAMADA;MEIO AMBIENTE;ARVORE OU VEGETACAO	240	2	72199	4,69

23	390	15777572-1	2	2026	12952	PRE 0105	PRE	1	3	01/02/2026 09:11	01/02/2026 13:25	INTERNA;NAO PROGRAMADA;MEIO AMBIENTE;VENTO	13800	120	39596	210,33
24	390	15777587-1	2	2026	12823	SOC 0102	SOC	1	3	01/02/2026 09:13	01/02/2026 10:35	INTERNA;NAO PROGRAMADA;MEIO AMBIENTE;ARVORE OU VEGETACAO	13800	1432	40128	1945,53
25	390	15777592-1	2	2026	12946	MOR 0108	MOR	1	3	01/02/2026 09:14	01/02/2026 10:46	INTERNA;NAO PROGRAMADA;MEIO AMBIENTE;ARVORE OU VEGETACAO	13800	34	23752	51,77
26	390	15777596-1	2	2026	16580	IVI 0105	IVI	1	3	01/02/2026 09:12	01/02/2026 10:40	INTERNA;NAO PROGRAMADA;MEIO AMBIENTE;ARVORE OU VEGETACAO	13800	174	74448	201,41
27	390	15777606-1	2	2026	16578	COT 0114	COT	1	3	01/02/2026 09:20	01/02/2026 15:07	INTERNA;NAO PROGRAMADA;MEIO AMBIENTE;ARVORE OU VEGETACAO	13800	417	46479	1401,70
28	390	15777610-1	2	2026	12892	COI 0107	COI	1	3	01/02/2026 09:22	01/02/2026 19:00	INTERNA;NAO PROGRAMADA;MEIO AMBIENTE;ARVORE OU VEGETACAO	240	1	28256	9,63
29	390	15777615-1	2	2026	12835	ANC 0115	ANC	1	3	01/02/2026 09:24	01/02/2026 11:10	INTERNA;NAO PROGRAMADA;MEIO AMBIENTE;ARVORE OU VEGETACAO	240	1	51040	1,78
30	390	15777624-1	2	2026	12983	TIR 0111	TIR	1	3	01/02/2026 09:26	01/02/2026 12:23	INTERNA;NAO PROGRAMADA;MEIO AMBIENTE;VENTO	240	1	125293	1,54
31	390	15777642-1	2	2026	16598	CAC 2304	CAC	1	3	01/02/2026 09:31	01/02/2026 12:20	INTERNA;NAO PROGRAMADA;MEIO AMBIENTE;ARVORE OU VEGETACAO	13800	83	29135	232,40
32	390	15777647-1	2	2026	12960	PRI 0110	PRI	1	3	01/02/2026 09:32	01/02/2026 10:26	INTERNA;NAO PROGRAMADA;MEIO AMBIENTE;VENTO	240	4	79158	1,63
33	390	15777649-1	2	2026	15827	MAZ 0108	MAZ	1	3	01/02/2026 09:32	01/02/2026 10:42	INTERNA;NAO PROGRAMADA;MEIO AMBIENTE;VENTO	240	2	152783	2,33
34	390	15777683-1	2	2026	12857	BSI 0112	BSI	1	3	01/02/2026 09:42	01/02/2026 14:40	INTERNA;NAO PROGRAMADA;MEIO AMBIENTE;VENTO	240	24	86221	64,15
35	390	15777707-1	2	2026	15834	ITP 0102	ITP	1	3	01/02/2026 09:50	01/02/2026 11:15	INTERNA;NAO PROGRAMADA;MEIO AMBIENTE;VENTO	13800	825	64762	169,63
36	390	15777713-1	2	2026	16594	VME 0111	VME	1	3	01/02/2026 09:52	01/02/2026 12:40	INTERNA;NAO PROGRAMADA;MEIO AMBIENTE;VENTO	13800	81	93590	225,74
37	390	15777719-1	2	2026	16576	CPI 0110	CPI	1	3	01/02/2026 09:54	01/02/2026 12:23	INTERNA;NAO PROGRAMADA;MEIO AMBIENTE;ARVORE OU VEGETACAO	240	2	89839	4,97
38	390	15777720-1	2	2026	15826	MSA 0110	MSA	1	3	01/02/2026 09:54	01/02/2026 13:05	INTERNA;NAO PROGRAMADA;MEIO AMBIENTE;ARVORE OU VEGETACAO	13800	1	93116	3,18
39	390	15777747-1	2	2026	16598	CAC 2303	CAC	1	3	01/02/2026 10:01	01/02/2026 13:27	INTERNA;NAO PROGRAMADA;MEIO AMBIENTE;VENTO	240	1	29135	2,12
40	390	15777749-1	2	2026	12977	SUM 0102	SUM	1	3	01/02/2026 10:02	01/02/2026 12:13	INTERNA;NAO PROGRAMADA;MEIO AMBIENTE;ARVORE OU VEGETACAO	240	2	31252	4,38
41	390	15777758-1	2	2026	12964	REM 0110	REM	1	3	01/02/2026 10:05	01/02/2026 13:48	INTERNA;NAO PROGRAMADA;MEIO AMBIENTE;VENTO	13800	221	52538	821,20
42	390	15777769-1	2	2026	12948	NMU 0104	NMU	1	3	01/02/2026 10:09	01/02/2026 12:10	INTERNA;NAO PROGRAMADA;MEIO AMBIENTE;DESCARGA ATMOSFERICA	240	5	16239	8,03
43	390	15777776-1	2	2026	16588	PPU 0109	PPU	1	3	01/02/2026 10:11	01/02/2026 13:20	INTERNA;NAO PROGRAMADA;MEIO AMBIENTE;ARVORE OU VEGETACAO	240	32	55392	66,89
44	390	15777782-1	2	2026	15834	ITP 0112	ITP	1	3	01/02/2026 10:12	01/02/2026 12:15	INTERNA;NAO PROGRAMADA;MEIO AMBIENTE;VENTO	13800	2	64762	4,09
45	390	15777792-1	2	2026	12900	CUP 0108	CUP	1	3	01/02/2026 10:15	01/02/2026 12:40	INTERNA;NAO PROGRAMADA;MEIO AMBIENTE;ARVORE OU VEGETACAO	13800	66	109107	159,87
46	390	15777795-1	2	2026	15829	MPA 0110	MPA	1	3	01/02/2026 10:15	01/02/2026 13:10	INTERNA;NAO PROGRAMADA;MEIO AMBIENTE;VENTO	240	3	80384	8,72
47	390	15777803-1	2	2026	12958	PNH 0110	PNH	1	3	01/02/2026 10:18	01/02/2026 13:40	INTERNA;NAO PROGRAMADA;MEIO AMBIENTE;ARVORE OU VEGETACAO	240	1	30954	3,37

48	390	15777807-1	2	2026	15827	MAZ 0111	MAZ	1	3	01/02/2026 10:20	01/02/2026 15:10	INTERNA;NAO PROGRAMADA;MEIO AMBIENTE;ARVORE OU VEGETACAO	13800	83	152783	400,54
49	390	15777809-1	2	2026	12912	GNA 0106	GNA	1	3	01/02/2026 10:21	01/02/2026 13:10	INTERNA;NAO PROGRAMADA;MEIO AMBIENTE;VENTO	240	2	98293	5,63
50	390	15777831-1	2	2026	12845	BAR 0102	BAR	1	3	01/02/2026 10:29	01/02/2026 11:55	INTERNA;NAO PROGRAMADA;MEIO AMBIENTE;VENTO	240	3	121141	4,33
51	390	15777833-1	2	2026	16578	COT 0115	COT	1	3	01/02/2026 10:29	01/02/2026 21:02	INTERNA;NAO PROGRAMADA;MEIO AMBIENTE;ARVORE OU VEGETACAO	240	1	46479	0,75
52	390	15777834-1	2	2026	12966	RPI 0102	RPI	1	3	01/02/2026 10:30	01/02/2026 15:02	INTERNA;NAO PROGRAMADA;MEIO AMBIENTE;ARVORE OU VEGETACAO	13800	2	69018	9,08
53	390	15777839-1	2	2026	15829	MPA 0112	MPA	1	3	01/02/2026 10:33	01/02/2026 16:00	INTERNA;NAO PROGRAMADA;MEIO AMBIENTE;ARVORE OU VEGETACAO	13800	96	80384	523,23
54	390	15777848-1	2	2026	12912	GNA 0110	GNA	1	3	01/02/2026 10:35	01/02/2026 14:25	INTERNA;NAO PROGRAMADA;MEIO AMBIENTE;VENTO	240	2	98293	7,65
55	390	15777849-1	2	2026	12969	SAB 0108	SAB	1	3	01/02/2026 10:36	01/02/2026 17:08	INTERNA;NAO PROGRAMADA;MEIO AMBIENTE;VENTO	13800	6	39051	30,35
56	390	15777864-1	2	2026	12982	TMR 0108	TMR	1	3	01/02/2026 10:40	01/02/2026 15:57	INTERNA;NAO PROGRAMADA;MEIO AMBIENTE;VENTO	240	2	52040	10,56
57	390	15777866-1	2	2026	12862	BUT 0103	BUT	1	3	01/02/2026 10:40	01/02/2026 12:56	INTERNA;NAO PROGRAMADA;MEIO AMBIENTE;ARVORE OU VEGETACAO	240	11	32255	24,88
58	390	15777875-1	2	2026	16593	VAR 0106	VAR	1	3	01/02/2026 10:42	01/02/2026 13:00	INTERNA;NAO PROGRAMADA;MEIO AMBIENTE;VENTO	13800	1	107284	2,88
59	390	15777934-1	2	2026	15822	TSE 0109	TSE	1	3	01/02/2026 10:53	01/02/2026 11:58	INTERNA;NAO PROGRAMADA;MEIO AMBIENTE;VENTO	13800	763	128106	827,01
60	390	15777936-1	2	2026	15826	MSA 0112	MSA	1	3	01/02/2026 10:53	01/02/2026 12:25	INTERNA;NAO PROGRAMADA;MEIO AMBIENTE;ARVORE OU VEGETACAO	13800	892	93116	1368,23
61	390	15777937-1	2	2026	15834	ITP 0111	ITP	1	3	01/02/2026 10:53	01/02/2026 15:49	INTERNA;NAO PROGRAMADA;MEIO AMBIENTE;ARVORE OU VEGETACAO	13800	34	64762	84,38
62	390	15777965-1	2	2026	15822	TSE 0109	TSE	1	3	01/02/2026 11:01	01/02/2026 14:44	INTERNA;NAO PROGRAMADA;MEIO AMBIENTE;ARVORE OU VEGETACAO	13800	34	128106	126,45
63	390	15777968-1	2	2026	12951	PAN 0106	PAN	1	3	01/02/2026 11:02	01/02/2026 13:50	INTERNA;NAO PROGRAMADA;MEIO AMBIENTE;ARVORE OU VEGETACAO	13800	8	50665	22,33
64	390	15777987-1	2	2026	12971	SMA 0108	SMA	1	3	01/02/2026 11:07	01/02/2026 15:30	INTERNA;NAO PROGRAMADA;MEIO AMBIENTE;ARVORE OU VEGETACAO	240	3	104394	13,13
65	390	15778006-1	2	2026	12845	BAR 0115	BAR	1	3	01/02/2026 11:13	01/02/2026 13:50	INTERNA;NAO PROGRAMADA;MEIO AMBIENTE;ARVORE OU VEGETACAO	240	1	121141	2,61
66	390	15778013-1	2	2026	15827	MAZ 0114	MAZ	1	3	01/02/2026 11:16	01/02/2026 14:30	INTERNA;NAO PROGRAMADA;MEIO AMBIENTE;VENTO	13800	431	152783	1389,14
67	390	15778023-1	2	2026	15829	MPA 0109	MPA	1	3	01/02/2026 11:19	01/02/2026 12:11	INTERNA;NAO PROGRAMADA;MEIO AMBIENTE;VENTO	240	1	80384	0,87
68	390	15778043-1	2	2026	15834	ITP 0102	ITP	1	3	01/02/2026 11:23	01/02/2026 16:37	INTERNA;NAO PROGRAMADA;MEIO AMBIENTE;ARVORE OU VEGETACAO	13800	93	64762	80,28
69	390	15778047-1	2	2026	12928	JUQ 0102	JUQ	1	3	01/02/2026 11:25	01/02/2026 13:06	INTERNA;NAO PROGRAMADA;MEIO AMBIENTE;ARVORE OU VEGETACAO	240	1	19761	1,70
70	390	15778092-1	2	2026	15834	ITP 0111	ITP	1	3	01/02/2026 11:35	01/02/2026 14:03	INTERNA;NAO PROGRAMADA;MEIO AMBIENTE;ARVORE OU VEGETACAO	240	1	64762	2,47
71	390	15778094-1	2	2026	16589	SAC 0102	SAC	1	3	01/02/2026 11:36	01/02/2026 19:55	INTERNA;NAO PROGRAMADA;MEIO AMBIENTE;VENTO	13800	51	50107	424,24
72	390	15778095-1	2	2026	12934	MAT 0106	MAT	1	3	01/02/2026 11:37	01/02/2026 16:39	INTERNA;NAO PROGRAMADA;MEIO AMBIENTE;VENTO	240	2	139969	10,08



73	390	15778096-1	2	2026	12993	VGU 0103	VGU	1	3	01/02/2026 11:37	01/02/2026 13:06	INTERNA;NAO PROGRAMADA;MEIO AMBIENTE;VENTO	13800	64	24651	95,04
74	390	15778100-1	2	2026	12952	PRE 0107	PRE	1	3	01/02/2026 11:37	01/02/2026 15:50	INTERNA;NAO PROGRAMADA;MEIO AMBIENTE;VENTO	13800	6	39596	25,31
75	390	15778121-1	2	2026	12973	SND 0103	SND	1	3	01/02/2026 11:41	01/02/2026 13:20	INTERNA;NAO PROGRAMADA;MEIO AMBIENTE;ARVORE OU VEGETACAO	13800	142	52643	234,34
76	390	15778141-1	2	2026	16605	SBC 0111	SBC	1	3	01/02/2026 11:43	01/02/2026 15:46	INTERNA;NAO PROGRAMADA;MEIO AMBIENTE;VENTO	240	1	85313	4,05
77	390	15778161-1	2	2026	15832	LIM 0103	LIM	1	3	01/02/2026 11:48	01/02/2026 12:35	INTERNA;NAO PROGRAMADA;MEIO AMBIENTE;VENTO	240	1	66221	0,79
78	390	15778166-1	2	2026	12946	SAM 0108	SAM	1	3	01/02/2026 11:49	01/02/2026 15:21	INTERNA;NAO PROGRAMADA;MEIO AMBIENTE;ARVORE OU VEGETACAO	13800	236	23752	831,44
79	390	15778168-1	2	2026	13000	VIT 0108	VIT	1	3	01/02/2026 11:50	01/02/2026 14:28	INTERNA;NAO PROGRAMADA;MEIO AMBIENTE;VENTO	240	1	103605	2,63
80	390	15778178-1	2	2026	12983	TIR 0110	TIR	1	3	01/02/2026 11:53	01/02/2026 12:15	INTERNA;NAO PROGRAMADA;MEIO AMBIENTE;VENTO	13800	5622	125293	961,98
81	390	15778183-1	2	2026	15834	ITP 0102	ITP	1	3	01/02/2026 11:54	01/02/2026 14:28	INTERNA;NAO PROGRAMADA;MEIO AMBIENTE;ARVORE OU VEGETACAO	240	1	64762	2,57
82	390	15778184-1	2	2026	16593	VAR 0104	VAR	1	3	01/02/2026 11:54	01/02/2026 14:09	INTERNA;NAO PROGRAMADA;MEIO AMBIENTE;ARVORE OU VEGETACAO	240	2	107284	4,51
83	390	15778208-1	2	2026	12983	TIR 0109	TIR	1	3	01/02/2026 11:58	01/02/2026 14:57	INTERNA;NAO PROGRAMADA;MEIO AMBIENTE;VENTO	240	1	125293	1,23
84	390	15778215-1	2	2026	12880	CVE 0102	CVE	1	3	01/02/2026 11:59	01/02/2026 13:05	INTERNA;NAO PROGRAMADA;MEIO AMBIENTE;VENTO	13800	122	37388	132,68
85	390	15778224-1	2	2026	15823	SAM 0107	SAM	1	3	01/02/2026 12:00	01/02/2026 13:02	INTERNA;NAO PROGRAMADA;MEIO AMBIENTE;ARVORE OU VEGETACAO	240	33	57079	4,71
86	390	15778227-1	2	2026	15837	EMB 0109	EMB	1	3	01/02/2026 12:02	01/02/2026 13:04	INTERNA;NAO PROGRAMADA;MEIO AMBIENTE;ARVORE OU VEGETACAO	240	2	158595	0,50
87	390	15778228-1	2	2026	12853	BAL 0103	BAL	1	3	01/02/2026 12:02	01/02/2026 15:39	INTERNA;NAO PROGRAMADA;MEIO AMBIENTE;ARVORE OU VEGETACAO	240	1	73405	1,40
88	390	15778236-1	2	2026	12845	BAR 0112	BAR	1	3	01/02/2026 12:05	01/02/2026 15:46	INTERNA;NAO PROGRAMADA;MEIO AMBIENTE;VENTO	240	1	121141	3,68
89	390	15778245-1	2	2026	12907	EGU 0105	EGU	1	3	01/02/2026 12:08	01/02/2026 15:05	INTERNA;NAO PROGRAMADA;MEIO AMBIENTE;VENTO	13800	2	21922	5,89
90	390	15778259-1	2	2026	16583	SER 0103	SER	1	3	01/02/2026 12:12	02/02/2026 00:37	INTERNA;NAO PROGRAMADA;MEIO AMBIENTE;VENTO	13800	259	90498	3214,62
91	390	15778260-1	2	2026	12845	BAR 0102	BAR	1	3	01/02/2026 12:12	01/02/2026 14:25	INTERNA;NAO PROGRAMADA;MEIO AMBIENTE;VENTO	13800	266	121141	588,38
92	390	15778272-1	2	2026	12973	SND 0103	SND	1	3	01/02/2026 12:15	01/02/2026 18:15	INTERNA;NAO PROGRAMADA;MEIO AMBIENTE;ARVORE OU VEGETACAO	240	1	52643	6,00
93	390	15778280-1	2	2026	12973	SND 0104	SND	1	3	01/02/2026 12:18	01/02/2026 14:45	INTERNA;NAO PROGRAMADA;MEIO AMBIENTE;ARVORE OU VEGETACAO	13800	10	52643	24,45
94	390	15778295-1	2	2026	16600	JAC 0105	JAC	1	3	01/02/2026 12:21	01/02/2026 16:12	INTERNA;NAO PROGRAMADA;MEIO AMBIENTE;VENTO	13800	290	65287	1115,86
95	390	15778300-1	2	2026	15829	MPA 0110	MPA	1	3	01/02/2026 12:23	01/02/2026 15:30	INTERNA;NAO PROGRAMADA;MEIO AMBIENTE;VENTO	240	1	80384	3,11
96	390	15778302-1	2	2026	15831	LUB 0114	LUB	1	3	01/02/2026 12:25	01/02/2026 15:33	INTERNA;NAO PROGRAMADA;MEIO AMBIENTE;ARVORE OU VEGETACAO	240	1	85922	3,14
97	390	15778314-1	2	2026	15834	ITP 0107	ITP	1	3	01/02/2026 12:31	01/02/2026 15:25	INTERNA;NAO PROGRAMADA;MEIO AMBIENTE;ARVORE OU VEGETACAO	13800	1	64762	2,89

98	390	15778317-1	2	2026	16589	SAC 0109	SAC	1	3	01/02/2026 12:32	01/02/2026 14:22	INTERNA;NAO PROGRAMADA;MEIO AMBIENTE;VENTO	13800	58	50107	106,19
99	390	15778323-1	2	2026	12927	JOR 0105	JOR	1	3	01/02/2026 12:34	01/02/2026 14:18	INTERNA;NAO PROGRAMADA;MEIO AMBIENTE;ARVORE OU VEGETACAO	13800	282	17545	490,37
100	390	15778331-1	2	2026	12982	TMR 0104	TMR	1	3	01/02/2026 12:36	01/02/2026 14:13	INTERNA;NAO PROGRAMADA;MEIO AMBIENTE;VENTO	13800	1468	52040	1668,52
101	390	15778359-1	2	2026	12983	TIR 0107	TIR	1	3	01/02/2026 12:43	01/02/2026 19:00	INTERNA;NAO PROGRAMADA;MEIO AMBIENTE;VENTO	13800	136	125293	855,02
102	390	15778362-1	2	2026	12845	BAR 0115	BAR	1	3	01/02/2026 11:15	01/02/2026 13:15	INTERNA;NAO PROGRAMADA;MEIO AMBIENTE;ARVORE OU VEGETACAO	240	1	121141	2,00
103	390	15778367-1	2	2026	12934	MAT 0111	MAT	1	3	01/02/2026 12:45	01/02/2026 17:36	INTERNA;NAO PROGRAMADA;MEIO AMBIENTE;ARVORE OU VEGETACAO	13800	108	139969	524,97
104	390	15778372-1	2	2026	12928	JUQ 0102	JUQ	1	3	01/02/2026 12:45	01/02/2026 17:15	INTERNA;NAO PROGRAMADA;MEIO AMBIENTE;ARVORE OU VEGETACAO	13800	143	19761	642,94
105	390	15778376-1	2	2026	16589	SAC 0109	SAC	1	3	01/02/2026 12:46	01/02/2026 19:00	INTERNA;NAO PROGRAMADA;MEIO AMBIENTE;DESCARGA ATMOSFERICA	13800	228	50107	1421,71
106	390	15778383-1	2	2026	12947	NAC 0112	NAC	1	3	01/02/2026 12:48	01/02/2026 14:28	INTERNA;NAO PROGRAMADA;MEIO AMBIENTE;ARVORE OU VEGETACAO	13800	112	112882	187,88
107	390	15778389-1	2	2026	15841	BAI 0111	BAI	1	3	01/02/2026 12:50	01/02/2026 14:28	INTERNA;NAO PROGRAMADA;MEIO AMBIENTE;ARVORE OU VEGETACAO	240	2	67017	3,27
108	390	15778406-1	2	2026	12928	JUQ 0105	JUQ	1	3	01/02/2026 12:55	01/02/2026 14:44	INTERNA;NAO PROGRAMADA;MEIO AMBIENTE;ARVORE OU VEGETACAO	13800	1188	19761	358,71
109	390	15778434-1	2	2026	12930	LEO 0103	LEO	1	3	01/02/2026 13:04	01/02/2026 15:10	INTERNA;NAO PROGRAMADA;MEIO AMBIENTE;ARVORE OU VEGETACAO	13800	26	38654	54,53
110	390	15778436-1	2	2026	16599	GVI 0109	GVI	1	3	01/02/2026 13:05	01/02/2026 17:05	INTERNA;NAO PROGRAMADA;MEIO AMBIENTE;ARVORE OU VEGETACAO	13800	37	107094	148,26
111	390	15778454-1	2	2026	12907	EGU 0103	EGU	1	3	01/02/2026 13:09	01/02/2026 21:21	INTERNA;NAO PROGRAMADA;MEIO AMBIENTE;ARVORE OU VEGETACAO	13800	25	21922	204,81
112	390	15778458-1	2	2026	16572	BRU 0111	BRU	1	3	01/02/2026 13:10	01/02/2026 20:10	INTERNA;NAO PROGRAMADA;MEIO AMBIENTE;VENTO	240	1	56796	7,00
113	390	15778467-1	2	2026	15816	ESP 0111	ESP	1	3	01/02/2026 13:11	01/02/2026 15:10	INTERNA;NAO PROGRAMADA;MEIO AMBIENTE;ARVORE OU VEGETACAO	13800	3	41020	5,96
114	390	15778470-1	2	2026	12958	PNH 0104	PNH	1	3	01/02/2026 13:11	01/02/2026 15:05	INTERNA;NAO PROGRAMADA;MEIO AMBIENTE;VENTO	13800	22	30954	41,59
115	390	15778474-1	2	2026	16580	IVI 0110	IVI	1	3	01/02/2026 13:09	01/02/2026 16:30	INTERNA;NAO PROGRAMADA;MEIO AMBIENTE;VENTO	13800	138	74448	460,38
116	390	15778491-1	2	2026	12900	CUP 0113	CUP	1	3	01/02/2026 13:14	01/02/2026 20:00	INTERNA;NAO PROGRAMADA;MEIO AMBIENTE;VENTO	240	2	109107	13,51
117	390	15778499-1	2	2026	12928	SLOU 0103	SLO	1	3	01/02/2026 13:16	01/02/2026 17:48	INTERNA;NAO PROGRAMADA;MEIO AMBIENTE;ARVORE OU VEGETACAO	13800	325	19761	1469,90
118	390	15778501-1	2	2026	12845	BAR 0103	BAR	1	3	01/02/2026 11:39	01/02/2026 17:20	INTERNA;NAO PROGRAMADA;MEIO AMBIENTE;VENTO	13800	104	121141	420,91
119	390	15778503-1	2	2026	12928	SLOU 0102	SLO	1	3	01/02/2026 13:18	01/02/2026 17:43	INTERNA;NAO PROGRAMADA;MEIO AMBIENTE;ARVORE OU VEGETACAO	13800	6	19761	26,50
120	390	15778508-1	2	2026	16585	MBE 0109	MBE	1	3	01/02/2026 13:18	02/02/2026 10:29	INTERNA;NAO PROGRAMADA;MEIO AMBIENTE;VENTO	240	32	110347	678,07
121	390	15778512-1	2	2026	16579	GUM 0102	GUM	1	3	01/02/2026 13:19	02/02/2026 09:21	INTERNA;NAO PROGRAMADA;MEIO AMBIENTE;VENTO	240	2	84466	40,09
122	390	15778513-1	2	2026	12868	CAA 0107	CAA	1	3	01/02/2026 13:19	01/02/2026 14:33	INTERNA;NAO PROGRAMADA;MEIO AMBIENTE;ARVORE OU VEGETACAO	13800	281	60175	348,13

123	390	15778515-1	2	2026	12837	ANB 0111	ANB	1	3	01/02/2026 13:20	01/02/2026 18:17	INTERNA;NAO PROGRAMADA;MEIO AMBIENTE;VENTO	13800	66	47975	326,85
124	390	15778517-1	2	2026	12964	REM 0107	REM	1	3	01/02/2026 13:20	01/02/2026 15:15	INTERNA;NAO PROGRAMADA;MEIO AMBIENTE;VENTO	240	3	52538	1,55
125	390	15778521-1	2	2026	16594	VME 0111	VME	1	3	01/02/2026 13:20	01/02/2026 15:15	INTERNA;NAO PROGRAMADA;MEIO AMBIENTE;VENTO	240	4	93590	7,61
126	390	15778531-1	2	2026	16598	CAC 2302	CAC	1	3	01/02/2026 13:23	01/02/2026 17:21	INTERNA;NAO PROGRAMADA;MEIO AMBIENTE;VENTO	23000	96	29135	380,80
127	390	15778533-1	2	2026	12826	ABV 0108	ABV	1	3	01/02/2026 13:23	01/02/2026 16:19	INTERNA;NAO PROGRAMADA;MEIO AMBIENTE;ARVORE OU VEGETACAO	13800	28	26878	82,12
128	390	15778540-1	2	2026	12969	SAB 0109	SAB	1	3	01/02/2026 13:26	01/02/2026 15:29	INTERNA;NAO PROGRAMADA;MEIO AMBIENTE;VENTO	13800	74	39051	152,11
129	390	15778542-1	2	2026	12928	JUQ 0103	JUQ	1	3	01/02/2026 13:26	01/02/2026 16:54	INTERNA;NAO PROGRAMADA;MEIO AMBIENTE;ARVORE OU VEGETACAO	13800	6	19761	20,83
130	390	15778545-1	2	2026	16599	GVI 0109	GVI	1	3	01/02/2026 13:26	02/02/2026 07:44	INTERNA;NAO PROGRAMADA;MEIO AMBIENTE;ARVORE OU VEGETACAO	240	1	107094	0,55
131	390	15778549-1	2	2026	12969	SAB 0102	SAB	1	3	01/02/2026 13:28	01/02/2026 16:50	INTERNA;NAO PROGRAMADA;MEIO AMBIENTE;VENTO	13800	48	39051	161,55
132	390	15778556-1	2	2026	12969	SAB 0103	SAB	1	3	01/02/2026 13:29	01/02/2026 17:20	INTERNA;NAO PROGRAMADA;MEIO AMBIENTE;VENTO	13800	44	39051	169,13
133	390	15778567-1	2	2026	12845	BAR 0102	BAR	1	3	01/02/2026 13:32	01/02/2026 14:23	INTERNA;NAO PROGRAMADA;MEIO AMBIENTE;VENTO	240	1	121141	0,86
134	390	15778568-1	2	2026	12967	RBO 0107	RBO	1	3	01/02/2026 09:31	01/02/2026 17:33	INTERNA;NAO PROGRAMADA;MEIO AMBIENTE;VENTO	13800	974	85360	3885,72
135	390	15778572-1	2	2026	12880	CVE 0103	CVE	1	3	01/02/2026 13:33	01/02/2026 14:23	INTERNA;NAO PROGRAMADA;MEIO AMBIENTE;ARVORE OU VEGETACAO	13800	37	37388	30,22
136	390	15778584-1	2	2026	12967	RBO 0110	RBO	1	3	01/02/2026 13:34	01/02/2026 15:05	INTERNA;NAO PROGRAMADA;MEIO AMBIENTE;VENTO	13800	236	85360	357,54
137	390	15778588-1	2	2026	16593	VAR 0109	VAR	1	3	01/02/2026 12:39	01/02/2026 15:58	INTERNA;NAO PROGRAMADA;MEIO AMBIENTE;VENTO	13800	16739	107284	19134,24
138	390	15778592-1	2	2026	16593	VAR 0114	VAR	1	3	01/02/2026 13:35	02/02/2026 16:26	INTERNA;NAO PROGRAMADA;MEIO AMBIENTE;VENTO	13800	2202	107284	3386,73
139	390	15778593-1	2	2026	12969	SAB 0110	SAB	1	3	01/02/2026 13:35	01/02/2026 19:00	INTERNA;NAO PROGRAMADA;MEIO AMBIENTE;ARVORE OU VEGETACAO	13800	122	39051	660,36
140	390	15778599-1	2	2026	16593	VAR 0114	VAR	1	3	01/02/2026 13:36	01/02/2026 18:57	INTERNA;NAO PROGRAMADA;MEIO AMBIENTE;VENTO	13800	2990	107284	15925,07
141	390	15778606-1	2	2026	15834	ITP 0107	ITP	1	3	01/02/2026 13:37	01/02/2026 18:47	INTERNA;NAO PROGRAMADA;MEIO AMBIENTE;ARVORE OU VEGETACAO	13800	115	64762	594,07
142	390	15778620-1	2	2026	15827	MAZ 0111	MAZ	1	3	01/02/2026 13:39	02/02/2026 01:03	INTERNA;NAO PROGRAMADA;MEIO AMBIENTE;ARVORE OU VEGETACAO	240	2	152783	22,82
143	390	15778624-1	2	2026	12967	RBO 0108	RBO	1	3	01/02/2026 13:39	01/02/2026 18:20	INTERNA;NAO PROGRAMADA;MEIO AMBIENTE;ARVORE OU VEGETACAO	13800	73	85360	341,01
144	390	15778635-1	2	2026	12954	PSD 0106	PSD	1	3	01/02/2026 13:40	01/02/2026 15:17	INTERNA;NAO PROGRAMADA;MEIO AMBIENTE;VENTO	13800	1	72258	1,60
145	390	15778637-1	2	2026	12830	AME 0106	AME	1	3	01/02/2026 13:41	02/02/2026 01:27	INTERNA;NAO PROGRAMADA;MEIO AMBIENTE;ARVORE OU VEGETACAO	240	2	64004	23,53
146	390	15778658-1	2	2026	12967	RBO 0111	RBO	1	3	01/02/2026 13:44	01/02/2026 15:48	INTERNA;NAO PROGRAMADA;MEIO AMBIENTE;ARVORE OU VEGETACAO	13800	120	85360	248,87
147	390	15778660-1	2	2026	16605	SBC 0114	SBC	1	3	01/02/2026 13:44	01/02/2026 15:25	INTERNA;NAO PROGRAMADA;MEIO AMBIENTE;VENTO	13800	48	85313	80,84

148	390	15778661-1	2	2026	16585	MBE 0107	MBE	1	3	01/02/2026 13:43	01/02/2026 16:45	INTERNA;NAO PROGRAMADA;MEIO AMBIENTE;VENTO	13800	79	110347	238,73
149	390	15778672-1	2	2026	16581	JAN 0109	JAN	1	3	01/02/2026 13:46	01/02/2026 15:15	INTERNA;NAO PROGRAMADA;MEIO AMBIENTE;ARVORE OU VEGETACAO	240	3	81997	4,44
150	390	15778673-1	2	2026	15834	ITP 0115	ITP	1	3	01/02/2026 13:12	01/02/2026 15:02	INTERNA;NAO PROGRAMADA;MEIO AMBIENTE;ARVORE OU VEGETACAO	13800	41	64762	74,86
151	390	15778680-1	2	2026	16605	SBC 0111	SBC	1	3	01/02/2026 13:47	01/02/2026 15:36	INTERNA;NAO PROGRAMADA;MEIO AMBIENTE;VENTO	13800	93	85313	168,05
152	390	15778683-1	2	2026	15822	TSE 0113	TSE	1	3	01/02/2026 13:48	01/02/2026 16:15	INTERNA;NAO PROGRAMADA;MEIO AMBIENTE;VENTO	13800	109	128106	268,50
153	390	15778685-1	2	2026	16594	VME 0112	VME	1	3	01/02/2026 12:00	01/02/2026 14:20	INTERNA;NAO PROGRAMADA;MEIO AMBIENTE;ARVORE OU VEGETACAO	240	3	93590	7,03
154	390	15778686-1	2	2026	15834	REG 0304	REG	1	3	01/02/2026 13:48	01/02/2026 19:46	INTERNA;NAO PROGRAMADA;MEIO AMBIENTE;ARVORE OU VEGETACAO	13800	194	64762	240,94
155	390	15778708-1	2	2026	16593	VAR 0102	VAR	1	3	01/02/2026 13:13	01/02/2026 16:32	INTERNA;NAO PROGRAMADA;MEIO AMBIENTE;VENTO	13800	4679	107284	2861,50
156	390	15778737-1	2	2026	15834	ITP 0102	ITP	1	3	01/02/2026 13:45	01/02/2026 16:48	INTERNA;NAO PROGRAMADA;MEIO AMBIENTE;ARVORE OU VEGETACAO	13800	550	64762	1675,67
157	390	15778752-1	2	2026	16597	BAT 0103	BAT	1	3	01/02/2026 13:54	01/02/2026 16:11	INTERNA;NAO PROGRAMADA;MEIO AMBIENTE;VENTO	13800	61	32827	139,05
158	390	15778768-1	2	2026	15834	ITP 0111	ITP	1	3	01/02/2026 13:56	01/02/2026 18:00	INTERNA;NAO PROGRAMADA;MEIO AMBIENTE;ARVORE OU VEGETACAO	13800	182	64762	740,13
159	390	15778769-1	2	2026	15829	MPA 0106	MPA	1	3	01/02/2026 13:56	01/02/2026 16:58	INTERNA;NAO PROGRAMADA;MEIO AMBIENTE;ARVORE OU VEGETACAO	13800	716	80384	2178,23
160	390	15778779-1	2	2026	16593	VAR 0113	VAR	1	3	01/02/2026 13:56	02/02/2026 00:04	INTERNA;NAO PROGRAMADA;MEIO AMBIENTE;VENTO	13800	4233	107284	5741,20
161	390	15778781-1	2	2026	12968	RGR 0104	RGR	1	3	01/02/2026 13:56	01/02/2026 15:36	INTERNA;NAO PROGRAMADA;MEIO AMBIENTE;VENTO	13800	3	35092	4,96
162	390	15778818-1	2	2026	16578	COT 0114	COT	1	3	01/02/2026 13:59	01/02/2026 17:49	INTERNA;NAO PROGRAMADA;MEIO AMBIENTE;ARVORE OU VEGETACAO	13800	18	46479	69,06
163	390	15778821-1	2	2026	16599	GVI 0111	GVI	1	3	01/02/2026 13:59	02/02/2026 10:33	INTERNA;NAO PROGRAMADA;MEIO AMBIENTE;VENTO	240	1	107094	20,57
164	390	15778846-1	2	2026	16603	REP 0105	REP	1	3	01/02/2026 13:42	01/02/2026 14:06	INTERNA;NAO PROGRAMADA;MEIO AMBIENTE;VENTO	13800	5788	40165	2271,79
165	390	15778851-1	2	2026	15834	ITP 0103	ITP	1	3	01/02/2026 14:01	01/02/2026 20:00	INTERNA;NAO PROGRAMADA;MEIO AMBIENTE;VENTO	240	2	64762	11,98
166	390	15778855-1	2	2026	16603	REP 0104	REP	1	3	01/02/2026 13:55	01/02/2026 18:01	INTERNA;NAO PROGRAMADA;MEIO AMBIENTE;VENTO	13800	320	40165	57,60
167	390	15778877-1	2	2026	16593	VAR 0103	VAR	1	3	01/02/2026 13:10	01/02/2026 17:11	INTERNA;NAO PROGRAMADA;MEIO AMBIENTE;VENTO	13800	7938	107284	1675,17
168	390	15778899-1	2	2026	16576	CPI 0104	CPI	1	3	01/02/2026 14:05	01/02/2026 16:50	INTERNA;NAO PROGRAMADA;MEIO AMBIENTE;ARVORE OU VEGETACAO	13800	105	89839	288,25
169	390	15778901-1	2	2026	12973	SND 0104	SND	1	3	01/02/2026 14:05	01/02/2026 16:00	INTERNA;NAO PROGRAMADA;MEIO AMBIENTE;ARVORE OU VEGETACAO	13800	355	52643	675,19
170	390	15778913-1	2	2026	16578	COT 0115	COT	1	3	01/02/2026 14:06	01/02/2026 16:04	INTERNA;NAO PROGRAMADA;MEIO AMBIENTE;VENTO	13800	572	46479	1118,26
171	390	15778915-1	2	2026	15834	ITP 0107	ITP	1	3	01/02/2026 14:07	01/02/2026 17:05	INTERNA;NAO PROGRAMADA;MEIO AMBIENTE;ARVORE OU VEGETACAO	13800	343	64762	1011,85
172	390	15778940-1	2	2026	16593	VAR 0112	VAR	1	3	01/02/2026 14:10	02/02/2026 03:06	INTERNA;NAO PROGRAMADA;MEIO AMBIENTE;ARVORE OU VEGETACAO	13800	816	107284	7559,56

173	390	15778949-1	2	2026	15819	VAL 0104	VAL	1	3	01/02/2026 14:12	01/02/2026 18:10	INTERNA;NAO PROGRAMADA;MEIO AMBIENTE;VENTO	13800	505	21716	2004,85
174	390	15778951-1	2	2026	15831	LUB 0109	LUB	1	3	01/02/2026 14:12	01/02/2026 17:41	INTERNA;NAO PROGRAMADA;MEIO AMBIENTE;VENTO	13800	471	85922	1645,88
175	390	15778972-1	2	2026	12951	PAN 0108	PAN	1	3	01/02/2026 14:14	01/02/2026 14:55	INTERNA;NAO PROGRAMADA;MEIO AMBIENTE;VENTO	13800	7405	50665	538,75
176	390	15778974-1	2	2026	15816	ESP 0110	ESP	1	3	01/02/2026 14:14	01/02/2026 18:22	INTERNA;NAO PROGRAMADA;MEIO AMBIENTE;ARVORE OU VEGETACAO	240	4	41020	16,53
177	390	15778991-1	2	2026	16578	COT 0113	COT	1	3	01/02/2026 14:15	01/02/2026 15:35	INTERNA;NAO PROGRAMADA;MEIO AMBIENTE;ARVORE OU VEGETACAO	13800	1133	46479	1511,61
178	390	15778995-1	2	2026	15822	TSE 0102	TSE	1	3	01/02/2026 14:16	01/02/2026 21:06	INTERNA;NAO PROGRAMADA;MEIO AMBIENTE;ARVORE OU VEGETACAO	13800	1767	128106	12078,43
179	390	15778996-1	2	2026	12911	GJU 0104	GJU	1	3	01/02/2026 14:16	01/02/2026 18:17	INTERNA;NAO PROGRAMADA;MEIO AMBIENTE;VENTO	13800	75	26039	300,50
180	390	15779010-1	2	2026	15831	LUB 0112	LUB	1	3	01/02/2026 14:18	02/02/2026 01:06	INTERNA;NAO PROGRAMADA;MEIO AMBIENTE;VENTO	13800	1244	85922	1699,27
181	390	15779025-1	2	2026	15822	TSE 0102	TSE	1	3	01/02/2026 14:19	01/02/2026 16:04	INTERNA;NAO PROGRAMADA;MEIO AMBIENTE;ARVORE OU VEGETACAO	13800	975	128106	1696,77
182	390	15779031-1	2	2026	12928	JUQ 0103	JUQ	1	3	01/02/2026 14:20	01/02/2026 22:25	INTERNA;NAO PROGRAMADA;MEIO AMBIENTE;ARVORE OU VEGETACAO	13800	58	19761	468,48
183	390	15779038-1	2	2026	12968	RGR 0104	RGR	1	3	01/02/2026 13:55	01/02/2026 17:00	INTERNA;NAO PROGRAMADA;MEIO AMBIENTE;ARVORE OU VEGETACAO	13800	58	35092	178,37
184	390	15779050-1	2	2026	15831	LUB 0111	LUB	1	3	01/02/2026 14:21	01/02/2026 21:30	INTERNA;NAO PROGRAMADA;MEIO AMBIENTE;VENTO	13800	123	85922	877,47
185	390	15779052-1	2	2026	12922	ITR 0110	ITR	1	3	01/02/2026 14:22	01/02/2026 16:04	INTERNA;NAO PROGRAMADA;MEIO AMBIENTE;VENTO	240	2	102794	3,41
186	390	15779055-1	2	2026	12959	PIP 0102	PIP	1	3	01/02/2026 14:22	01/02/2026 16:33	INTERNA;NAO PROGRAMADA;MEIO AMBIENTE;VENTO	13800	288	28749	629,28
187	390	15779066-1	2	2026	15823	SAM 0103	SAM	1	3	01/02/2026 14:23	01/02/2026 17:52	INTERNA;NAO PROGRAMADA;MEIO AMBIENTE;ARVORE OU VEGETACAO	13800	2509	57079	7594,07
188	390	15779067-1	2	2026	15834	ITP 0106	ITP	1	3	01/02/2026 14:23	01/02/2026 20:27	INTERNA;NAO PROGRAMADA;MEIO AMBIENTE;ARVORE OU VEGETACAO	13800	193	64762	1170,33
189	390	15779069-1	2	2026	15834	ITP 0104	ITP	1	3	01/02/2026 14:23	01/02/2026 16:26	INTERNA;NAO PROGRAMADA;MEIO AMBIENTE;ARVORE OU VEGETACAO	13800	15	64762	30,70
190	390	15779070-1	2	2026	16597	BAT 0104	BAT	1	3	01/02/2026 14:23	01/02/2026 19:22	INTERNA;NAO PROGRAMADA;MEIO AMBIENTE;VENTO	13800	1	32827	0,43
191	390	15779079-1	2	2026	12975	SAU 0105	SAU	1	3	01/02/2026 14:24	01/02/2026 18:38	INTERNA;NAO PROGRAMADA;MEIO AMBIENTE;ARVORE OU VEGETACAO	13800	6773	57136	5755,40
192	390	15779091-1	2	2026	16588	PPU 0105	PPU	1	3	01/02/2026 14:25	01/02/2026 18:10	INTERNA;NAO PROGRAMADA;MEIO AMBIENTE;VENTO	13800	75	55392	280,90
193	390	15779095-1	2	2026	12966	RPI 0111	RPI	1	3	01/02/2026 14:26	01/02/2026 19:06	INTERNA;NAO PROGRAMADA;MEIO AMBIENTE;ARVORE OU VEGETACAO	13800	12	69018	56,05
194	390	15779097-1	2	2026	16578	COT 0116	COT	1	3	01/02/2026 14:26	01/02/2026 21:56	INTERNA;NAO PROGRAMADA;MEIO AMBIENTE;ARVORE OU VEGETACAO	13800	4	46479	29,97
195	390	15779107-1	2	2026	15831	LUB 0108	LUB	1	3	01/02/2026 14:27	01/02/2026 18:05	INTERNA;NAO PROGRAMADA;MEIO AMBIENTE;ARVORE OU VEGETACAO	13800	283	85922	1027,45
196	390	15779113-1	2	2026	16579	GUM 0113	GUM	1	3	01/02/2026 14:28	01/02/2026 21:54	INTERNA;NAO PROGRAMADA;MEIO AMBIENTE;ARVORE OU VEGETACAO	13800	2040	84466	7237,75
197	390	15779118-1	2	2026	16571	ALV 0103	ALV	1	3	01/02/2026 14:11	01/02/2026 18:47	INTERNA;NAO PROGRAMADA;MEIO AMBIENTE;VENTO	13800	141	77967	648,84



198	390	15779121-1	2	2026	16579	GUM 0104	GUM	1	3	01/02/2026 14:29	02/02/2026 09:05	INTERNA;NAO PROGRAMADA;MEIO AMBIENTE;ARVORE OU VEGETACAO	13800	21212	84466	16891,46
199	390	15779124-1	2	2026	16592	VGR 2301	VGR	1	3	01/02/2026 14:30	01/02/2026 18:50	INTERNA;NAO PROGRAMADA;MEIO AMBIENTE;ARVORE OU VEGETACAO	23000	49	21902	212,85
200	390	15779126-1	2	2026	12895	COG 0104	COG	1	3	01/02/2026 14:30	01/02/2026 19:19	INTERNA;NAO PROGRAMADA;MEIO AMBIENTE;ARVORE OU VEGETACAO	13800	44	58671	212,17
201	390	15779127-1	2	2026	12926	JCI 0107	JCI	1	3	01/02/2026 14:30	01/02/2026 18:53	INTERNA;NAO PROGRAMADA;MEIO AMBIENTE;VENTO	13800	6104	42474	15725,77
202	390	15779130-1	2	2026	16588	PPU 0115	PPU	1	3	01/02/2026 14:30	01/02/2026 19:16	INTERNA;NAO PROGRAMADA;MEIO AMBIENTE;ARVORE OU VEGETACAO	13800	61	55392	290,75
203	390	15779136-1	2	2026	15839	CTA 0106	CTA	1	3	01/02/2026 14:02	02/02/2026 00:40	INTERNA;NAO PROGRAMADA;MEIO AMBIENTE;VENTO	13800	1890	55914	19205,55
204	390	15779139-1	2	2026	16579	GUM 0115	GUM	1	3	01/02/2026 14:31	01/02/2026 22:31	INTERNA;NAO PROGRAMADA;MEIO AMBIENTE;VENTO	13800	312	84466	1223,73
205	390	15779141-1	2	2026	15837	EMB 0109	EMB	1	3	01/02/2026 14:31	01/02/2026 16:00	INTERNA;NAO PROGRAMADA;MEIO AMBIENTE;VENTO	13800	115	158595	169,75
206	390	15779145-1	2	2026	12957	PER 0108	PER	1	3	01/02/2026 14:31	01/02/2026 17:18	INTERNA;NAO PROGRAMADA;MEIO AMBIENTE;VENTO	13800	187	104492	520,22
207	390	15779147-1	2	2026	15818	VFO 0108	VFO	1	3	01/02/2026 14:31	01/02/2026 19:11	INTERNA;NAO PROGRAMADA;MEIO AMBIENTE;VENTO	13800	1120	72710	5215,16
208	390	15779148-1	2	2026	15839	CTA 0107	CTA	1	3	01/02/2026 14:31	01/02/2026 20:37	INTERNA;NAO PROGRAMADA;MEIO AMBIENTE;ARVORE OU VEGETACAO	13800	772	55914	4710,70
209	390	15779150-1	2	2026	12946	MOR 0103	MOR	1	3	01/02/2026 14:31	01/02/2026 19:01	INTERNA;NAO PROGRAMADA;MEIO AMBIENTE;VENTO	13800	829	23752	3332,55
210	390	15779152-1	2	2026	15818	VFO 0109	VFO	1	3	01/02/2026 14:32	01/02/2026 18:52	INTERNA;NAO PROGRAMADA;MEIO AMBIENTE;VENTO	13800	9557	72710	7670,05
211	390	15779156-1	2	2026	12835	ANC 0104	ANC	1	3	01/02/2026 14:32	01/02/2026 19:20	INTERNA;NAO PROGRAMADA;MEIO AMBIENTE;ARVORE OU VEGETACAO	13800	106	51040	508,51
212	390	15779167-1	2	2026	12975	SAU 0106	SAU	1	3	01/02/2026 14:33	01/02/2026 17:20	INTERNA;NAO PROGRAMADA;MEIO AMBIENTE;VENTO	13800	1839	57136	5132,85
213	390	15779168-1	2	2026	16589	SAC 0113	SAC	1	3	01/02/2026 14:33	01/02/2026 15:45	INTERNA;NAO PROGRAMADA;MEIO AMBIENTE;VENTO	13800	1183	50107	1414,01
214	390	15779169-1	2	2026	12926	JCI 0108	JCI	1	3	01/02/2026 14:33	01/02/2026 20:30	INTERNA;NAO PROGRAMADA;MEIO AMBIENTE;ARVORE OU VEGETACAO	13800	2101	42474	11342,89
215	390	15779180-1	2	2026	15818	VFO 0102	VFO	1	3	01/02/2026 14:33	02/02/2026 10:24	INTERNA;NAO PROGRAMADA;MEIO AMBIENTE;ARVORE OU VEGETACAO	13800	2921	72710	17030,46
216	390	15779187-1	2	2026	16580	IVI 0110	IVI	1	3	01/02/2026 13:26	01/02/2026 16:00	INTERNA;NAO PROGRAMADA;MEIO AMBIENTE;VENTO	13800	7	74448	17,89
217	390	15779191-1	2	2026	16591	TUC 0104	TUC	1	3	01/02/2026 14:34	01/02/2026 17:36	INTERNA;NAO PROGRAMADA;MEIO AMBIENTE;VENTO	13800	1569	52469	4188,66
218	390	15779192-1	2	2026	15818	VFO 0113	VFO	1	3	01/02/2026 14:34	01/02/2026 16:04	INTERNA;NAO PROGRAMADA;MEIO AMBIENTE;VENTO	13800	955	72710	1432,77
219	390	15779195-1	2	2026	16603	REP 0105	REP	1	3	01/02/2026 13:49	01/02/2026 17:28	INTERNA;NAO PROGRAMADA;MEIO AMBIENTE;VENTO	13800	715	40165	2608,96
220	390	15779200-1	2	2026	15818	VFO 0114	VFO	1	3	01/02/2026 14:34	01/02/2026 15:33	INTERNA;NAO PROGRAMADA;MEIO AMBIENTE;VENTO	13800	6619	72710	5629,81
221	390	15779217-1	2	2026	15824	ORA 0104	ORA	1	3	01/02/2026 14:35	01/02/2026 18:17	INTERNA;NAO PROGRAMADA;MEIO AMBIENTE;VENTO	13800	3565	26189	10874,90
222	390	15779219-1	2	2026	15831	LUB 0111	LUB	1	3	01/02/2026 14:35	02/02/2026 00:27	INTERNA;NAO PROGRAMADA;MEIO AMBIENTE;VENTO	240	2	85922	19,72

223	390	15779222-1	2	2026	16579	GUM 0105	GUM	1	3	01/02/2026 14:33	01/02/2026 21:40	INTERNA;NAO PROGRAMADA;MEIO AMBIENTE;VENTO	13800	6194	84466	6089,27
224	390	15779230-1	2	2026	15818	VFO 0102	VFO	1	3	01/02/2026 14:36	01/02/2026 16:03	INTERNA;NAO PROGRAMADA;MEIO AMBIENTE;VENTO	13800	872	72710	1264,64
225	390	15779240-1	2	2026	15815	GER 0107	GER	1	3	01/02/2026 14:37	02/02/2026 02:51	INTERNA;NAO PROGRAMADA;MEIO AMBIENTE;VENTO	13800	31	56475	379,51
226	390	15779246-1	2	2026	16593	VAR 0112	VAR	1	3	01/02/2026 14:37	01/02/2026 21:45	INTERNA;NAO PROGRAMADA;MEIO AMBIENTE;ARVORE OU VEGETACAO	13800	82	107284	583,68
227	390	15779248-1	2	2026	12877	CRA 0110	CRA	1	3	01/02/2026 14:38	01/02/2026 16:05	INTERNA;NAO PROGRAMADA;MEIO AMBIENTE;VENTO	13800	8881	91184	1160,67
228	390	15779249-1	2	2026	15839	CTA 0108	CTA	1	3	01/02/2026 14:38	01/02/2026 16:27	INTERNA;NAO PROGRAMADA;MEIO AMBIENTE;VENTO	13800	7334	55914	4708,58
229	390	15779252-1	2	2026	12975	SAU 0108	SAU	1	3	01/02/2026 14:38	02/02/2026 04:05	INTERNA;NAO PROGRAMADA;MEIO AMBIENTE;ARVORE OU VEGETACAO	13800	36	57136	484,34
230	390	15779253-1	2	2026	15831	LUB 0111	LUB	1	3	01/02/2026 14:38	01/02/2026 23:30	INTERNA;NAO PROGRAMADA;MEIO AMBIENTE;ARVORE OU VEGETACAO	13800	195	85922	1729,49
231	390	15779260-1	2	2026	16589	SAC 0110	SAC	1	3	01/02/2026 14:38	01/02/2026 18:41	INTERNA;NAO PROGRAMADA;MEIO AMBIENTE;ARVORE OU VEGETACAO	13800	147	50107	593,80
232	390	15779266-1	2	2026	15827	MAZ 0103	MAZ	1	3	01/02/2026 14:39	01/02/2026 17:07	INTERNA;NAO PROGRAMADA;MEIO AMBIENTE;VENTO	13800	101	152783	249,86
233	390	15779268-1	2	2026	15818	VFO 0113	VFO	1	3	01/02/2026 14:39	01/02/2026 15:58	INTERNA;NAO PROGRAMADA;MEIO AMBIENTE;VENTO	13800	1276	72710	1692,47
234	390	15779272-1	2	2026	12966	RPI 0111	RPI	1	3	01/02/2026 14:25	01/02/2026 17:04	INTERNA;NAO PROGRAMADA;MEIO AMBIENTE;VENTO	13800	25	69018	66,37
235	390	15779284-1	2	2026	16605	SBC 0106	SBC	1	3	01/02/2026 14:40	01/02/2026 15:15	INTERNA;NAO PROGRAMADA;MEIO AMBIENTE;VENTO	13800	83	85313	48,14
236	390	15779300-1	2	2026	12996	VPC 0110	VPC	1	3	01/02/2026 14:42	01/02/2026 17:30	INTERNA;NAO PROGRAMADA;MEIO AMBIENTE;VENTO	13800	449	62678	1253,21
237	390	15779301-1	2	2026	15818	VFO 0107	VFO	1	3	01/02/2026 14:42	01/02/2026 17:30	INTERNA;NAO PROGRAMADA;MEIO AMBIENTE;ARVORE OU VEGETACAO	13800	1192	72710	1478,64
238	390	15779308-1	2	2026	16588	PPU 0106	PPU	1	3	01/02/2026 14:42	01/02/2026 18:37	INTERNA;NAO PROGRAMADA;MEIO AMBIENTE;ARVORE OU VEGETACAO	13800	639	55392	2501,33
239	390	15779318-1	2	2026	12997	VPR 0114	VPR	1	3	01/02/2026 14:43	02/02/2026 19:54	INTERNA;NAO PROGRAMADA;MEIO AMBIENTE;ARVORE OU VEGETACAO	13800	219	80543	6387,56
240	390	15779336-1	2	2026	12991	VEM 0102	VEM	1	3	01/02/2026 14:45	02/02/2026 12:05	INTERNA;NAO PROGRAMADA;MEIO AMBIENTE;ARVORE OU VEGETACAO	13800	142	77759	1983,08
241	390	15779348-1	2	2026	12975	SAU 0110	SAU	1	3	01/02/2026 14:46	02/02/2026 02:20	INTERNA;NAO PROGRAMADA;MEIO AMBIENTE;ARVORE OU VEGETACAO	13800	85	57136	983,59
242	390	15779353-1	2	2026	12913	GUA 0103	GUA	1	3	01/02/2026 13:59	01/02/2026 18:00	INTERNA;NAO PROGRAMADA;MEIO AMBIENTE;VENTO	13800	1615	29331	6477,05
243	390	15779364-1	2	2026	15818	VFO 0108	VFO	1	3	01/02/2026 14:47	01/02/2026 19:55	INTERNA;NAO PROGRAMADA;MEIO AMBIENTE;VENTO	13800	8598	72710	15379,94
244	390	15779365-1	2	2026	12996	VPC 0109	VPC	1	3	01/02/2026 14:48	02/02/2026 10:20	INTERNA;NAO PROGRAMADA;MEIO AMBIENTE;ARVORE OU VEGETACAO	240	1	62678	19,53
245	390	15779374-1	2	2026	12934	MAT 0108	MAT	1	3	01/02/2026 14:48	02/02/2026 13:39	INTERNA;NAO PROGRAMADA;MEIO AMBIENTE;ARVORE OU VEGETACAO	13800	469	139969	8510,87
246	390	15779376-1	2	2026	12982	TMR 0104	TMR	1	3	01/02/2026 14:49	01/02/2026 16:49	INTERNA;NAO PROGRAMADA;MEIO AMBIENTE;ARVORE OU VEGETACAO	240	2	52040	4,03
247	390	15779389-1	2	2026	16602	RTA 0103	RTA	1	3	01/02/2026 14:02	01/02/2026 17:50	INTERNA;NAO PROGRAMADA;MEIO AMBIENTE;ARVORE OU VEGETACAO	13800	434	14961	1647,15

248	390	15779395-1	2	2026	12912	GNA 0113	GNA	1	3	01/02/2026 14:50	01/02/2026 18:00	INTERNA;NAO PROGRAMADA;MEIO AMBIENTE;VENTO	13800	263	98293	831,45
249	390	15779397-1	2	2026	12997	VPR 0113	VPR	1	3	01/02/2026 14:50	02/02/2026 00:40	INTERNA;NAO PROGRAMADA;MEIO AMBIENTE;ARVORE OU VEGETACAO	13800	310	80543	3047,21
250	390	15779403-1	2	2026	15833	ITN 0102	ITN	1	3	01/02/2026 14:51	01/02/2026 18:16	INTERNA;NAO PROGRAMADA;MEIO AMBIENTE;VENTO	13800	3725	101025	3917,21
251	390	15779410-1	2	2026	15841	BAI 0108	BAI	1	3	01/02/2026 14:51	01/02/2026 17:42	INTERNA;NAO PROGRAMADA;MEIO AMBIENTE;ARVORE OU VEGETACAO	240	1	67017	2,85
252	390	15779413-1	2	2026	12997	VPR 0114	VPR	1	3	01/02/2026 14:51	01/02/2026 21:17	INTERNA;NAO PROGRAMADA;MEIO AMBIENTE;ARVORE OU VEGETACAO	13800	65	80543	417,68
253	390	15779417-1	2	2026	12946	MOR 0107	MOR	1	3	01/02/2026 14:51	01/02/2026 17:25	INTERNA;NAO PROGRAMADA;MEIO AMBIENTE;VENTO	13800	19	23752	48,80
254	390	15779418-1	2	2026	12912	GNA 0103	GNA	1	3	01/02/2026 14:51	01/02/2026 18:49	INTERNA;NAO PROGRAMADA;MEIO AMBIENTE;VENTO	13800	471	98293	1845,93
255	390	15779441-1	2	2026	12991	VEM 0106	VEM	1	3	01/02/2026 14:53	02/02/2026 09:20	INTERNA;NAO PROGRAMADA;MEIO AMBIENTE;ARVORE OU VEGETACAO	240	4	77759	73,76
256	390	15779463-1	2	2026	12902	DIA 0114	DIA	1	3	01/02/2026 14:55	01/02/2026 23:50	INTERNA;NAO PROGRAMADA;MEIO AMBIENTE;VENTO	13800	1	63256	8,92
257	390	15779493-1	2	2026	12877	CRA 0105	CRA	1	3	01/02/2026 14:58	01/02/2026 19:45	INTERNA;NAO PROGRAMADA;MEIO AMBIENTE;VENTO	13800	528	91184	2463,46
258	390	15779505-1	2	2026	12956	PEN 0103	PEN	1	3	01/02/2026 14:58	01/02/2026 15:40	INTERNA;NAO PROGRAMADA;MEIO AMBIENTE;ARVORE OU VEGETACAO	13800	26	68396	17,93
259	390	15779522-1	2	2026	12922	ITR 0106	ITR	1	3	01/02/2026 15:00	02/02/2026 00:09	INTERNA;NAO PROGRAMADA;MEIO AMBIENTE;VENTO	13800	480	102794	4395,20
260	390	15779530-1	2	2026	12991	VEM 0110	VEM	1	3	01/02/2026 15:01	02/02/2026 04:15	INTERNA;NAO PROGRAMADA;MEIO AMBIENTE;ARVORE OU VEGETACAO	13800	28	77759	370,48
261	390	15779544-1	2	2026	12845	BAR 0104	BAR	1	3	01/02/2026 15:02	01/02/2026 22:56	INTERNA;NAO PROGRAMADA;MEIO AMBIENTE;ARVORE OU VEGETACAO	13800	39	121141	305,29
262	390	15779550-1	2	2026	12999	VTA 0105	VTA	1	3	01/02/2026 15:02	01/02/2026 18:05	INTERNA;NAO PROGRAMADA;MEIO AMBIENTE;ARVORE OU VEGETACAO	13800	239	69270	725,63
263	390	15779560-1	2	2026	15834	ITP 0111	ITP	1	3	01/02/2026 15:03	01/02/2026 17:05	INTERNA;NAO PROGRAMADA;MEIO AMBIENTE;ARVORE OU VEGETACAO	13800	28	64762	56,73
264	390	15779563-1	2	2026	12956	PEN 0103	PEN	1	3	01/02/2026 15:03	01/02/2026 16:50	INTERNA;NAO PROGRAMADA;MEIO AMBIENTE;VENTO	13800	472	68396	836,36
265	390	15779570-1	2	2026	12877	CRA 0105	CRA	1	3	01/02/2026 15:04	01/02/2026 16:59	INTERNA;NAO PROGRAMADA;MEIO AMBIENTE;ARVORE OU VEGETACAO	13800	330	91184	632,59
266	390	15779583-1	2	2026	15833	ITN 0103	ITN	1	3	01/02/2026 15:04	02/02/2026 05:25	INTERNA;NAO PROGRAMADA;MEIO AMBIENTE;ARVORE OU VEGETACAO	13800	6666	101025	54954,15
267	390	15779587-1	2	2026	12991	VEM 0106	VEM	1	3	01/02/2026 15:05	02/02/2026 11:42	INTERNA;NAO PROGRAMADA;MEIO AMBIENTE;VENTO	240	1	77759	20,22
268	390	15779604-1	2	2026	12969	SAB 0110	SAB	1	3	01/02/2026 15:06	02/02/2026 01:31	INTERNA;NAO PROGRAMADA;MEIO AMBIENTE;ARVORE OU VEGETACAO	240	1	39051	10,40
269	390	15779607-1	2	2026	15830	MAD 0107	MAD	1	3	01/02/2026 15:07	01/02/2026 16:21	INTERNA;NAO PROGRAMADA;MEIO AMBIENTE;VENTO	240	2	105064	2,49
270	390	15779618-1	2	2026	12946	MOR 0111	MOR	1	3	01/02/2026 15:07	02/02/2026 11:59	INTERNA;NAO PROGRAMADA;MEIO AMBIENTE;VENTO	13800	176	23752	3671,41
271	390	15779634-1	2	2026	12934	MAT 0110	MAT	1	3	01/02/2026 15:08	01/02/2026 22:53	INTERNA;NAO PROGRAMADA;MEIO AMBIENTE;ARVORE OU VEGETACAO	13800	82	139969	634,68
272	390	15779643-1	2	2026	15834	ITP 0104	ITP	1	3	01/02/2026 15:09	01/02/2026 23:29	INTERNA;NAO PROGRAMADA;MEIO AMBIENTE;ARVORE OU VEGETACAO	13800	6	64762	49,90



273	390	15779645-1	2	2026	12951	PAN 0106	PAN	1	3	01/02/2026 15:08	01/02/2026 20:55	INTERNA;NAO PROGRAMADA;MEIO AMBIENTE;ARVORE OU VEGETACAO	13800	28	50665	161,82
274	390	15779646-1	2	2026	12845	BAR 0108	BAR	1	3	01/02/2026 15:09	01/02/2026 23:05	INTERNA;NAO PROGRAMADA;MEIO AMBIENTE;VENTO	13800	91	121141	634,25
275	390	15779649-1	2	2026	16593	IMG 0104	IMG	1	3	01/02/2026 14:54	02/02/2026 05:31	INTERNA;NAO PROGRAMADA;MEIO AMBIENTE;ARVORE OU VEGETACAO	13800	243	107284	1386,53
276	390	15779678-1	2	2026	12877	CRA 0114	CRA	1	3	01/02/2026 15:12	01/02/2026 19:16	INTERNA;NAO PROGRAMADA;MEIO AMBIENTE;ARVORE OU VEGETACAO	13800	139	91184	564,11
277	390	15779687-1	2	2026	12966	RPI 0111	RPI	1	3	01/02/2026 15:13	01/02/2026 16:51	INTERNA;NAO PROGRAMADA;MEIO AMBIENTE;VENTO	13800	173	69018	282,90
278	390	15779693-1	2	2026	16600	JAC 0107	JAC	1	3	01/02/2026 15:14	01/02/2026 16:55	INTERNA;NAO PROGRAMADA;MEIO AMBIENTE;VENTO	13800	809	65287	1365,19
279	390	15779701-1	2	2026	16580	ASE 0103	ASE	1	3	01/02/2026 15:15	01/02/2026 17:54	INTERNA;NAO PROGRAMADA;MEIO AMBIENTE;ARVORE OU VEGETACAO	13800	6	74448	15,91
280	390	15779703-1	2	2026	12975	SAU 0105	SAU	1	3	01/02/2026 15:15	02/02/2026 04:50	INTERNA;NAO PROGRAMADA;MEIO AMBIENTE;ARVORE OU VEGETACAO	13800	81	57136	1100,07
281	390	15779712-1	2	2026	12877	CRA 0112	CRA	1	3	01/02/2026 15:16	01/02/2026 19:05	INTERNA;NAO PROGRAMADA;MEIO AMBIENTE;VENTO	13800	69	91184	263,10
282	390	15779719-1	2	2026	12934	MAT 0114	MAT	1	3	01/02/2026 15:17	02/02/2026 04:08	INTERNA;NAO PROGRAMADA;MEIO AMBIENTE;ARVORE OU VEGETACAO	13800	43	139969	552,42
283	390	15779739-1	2	2026	12853	BAL 0104	BAL	1	3	01/02/2026 15:18	01/02/2026 18:00	INTERNA;NAO PROGRAMADA;MEIO AMBIENTE;ARVORE OU VEGETACAO	13800	326	73405	876,22
284	390	15779751-1	2	2026	12987	UTI 0110	UTI	1	3	01/02/2026 15:19	01/02/2026 17:50	INTERNA;NAO PROGRAMADA;MEIO AMBIENTE;ARVORE OU VEGETACAO	13800	224	69316	563,48
285	390	15779776-1	2	2026	12991	VEM 0106	VEM	1	3	01/02/2026 15:22	02/02/2026 09:37	INTERNA;NAO PROGRAMADA;MEIO AMBIENTE;VENTO	240	1	77759	18,24
286	390	15779779-1	2	2026	16589	SAC 0110	SAC	1	3	01/02/2026 15:23	02/02/2026 12:20	INTERNA;NAO PROGRAMADA;MEIO AMBIENTE;VENTO	240	1	50107	5,49
287	390	15779789-1	2	2026	12887	HIP 0102	HIP	1	3	01/02/2026 15:24	01/02/2026 18:34	INTERNA;NAO PROGRAMADA;MEIO AMBIENTE;ARVORE OU VEGETACAO	13800	3663	57066	3804,03
288	390	15779792-1	2	2026	16579	GUM 0106	GUM	1	3	01/02/2026 15:25	02/02/2026 09:35	INTERNA;NAO PROGRAMADA;MEIO AMBIENTE;VENTO	240	1	84466	18,17
289	390	15779794-1	2	2026	12975	SAU 0105	SAU	1	3	01/02/2026 15:26	02/02/2026 07:50	INTERNA;NAO PROGRAMADA;MEIO AMBIENTE;ARVORE OU VEGETACAO	13800	96	57136	1574,53
290	390	15779801-1	2	2026	15816	ESP 0106	ESP	1	3	01/02/2026 15:26	01/02/2026 17:27	INTERNA;NAO PROGRAMADA;MEIO AMBIENTE;ARVORE OU VEGETACAO	240	1	41020	2,01
291	390	15779803-1	2	2026	15834	ITP 0111	ITP	1	3	01/02/2026 15:27	01/02/2026 18:01	INTERNA;NAO PROGRAMADA;MEIO AMBIENTE;ARVORE OU VEGETACAO	13800	12	64762	30,83
292	390	15779806-1	2	2026	15818	VFO 0103	VFO	1	3	01/02/2026 15:27	02/02/2026 09:45	INTERNA;NAO PROGRAMADA;MEIO AMBIENTE;VENTO	13800	412	72710	7539,49
293	390	15779810-1	2	2026	12934	MAT 0108	MAT	1	3	01/02/2026 15:28	01/02/2026 19:30	INTERNA;NAO PROGRAMADA;MEIO AMBIENTE;ARVORE OU VEGETACAO	13800	182	139969	732,80
294	390	15779823-1	2	2026	12967	RBO 0106	RBO	1	3	01/02/2026 15:30	01/02/2026 20:35	INTERNA;NAO PROGRAMADA;MEIO AMBIENTE;ARVORE OU VEGETACAO	13800	54	85360	274,26
295	390	15779824-1	2	2026	15818	VFO 0107	VFO	1	3	01/02/2026 15:30	02/02/2026 03:00	INTERNA;NAO PROGRAMADA;MEIO AMBIENTE;VENTO	240	121	72710	245,26
296	390	15779850-1	2	2026	12934	MAT 0105	MAT	1	3	01/02/2026 15:33	01/02/2026 21:00	INTERNA;NAO PROGRAMADA;MEIO AMBIENTE;ARVORE OU VEGETACAO	13800	118	139969	641,30
297	390	15779853-1	2	2026	15833	ITN 0105	ITN	1	3	01/02/2026 15:33	01/02/2026 23:20	INTERNA;NAO PROGRAMADA;MEIO AMBIENTE;VENTO	13800	986	101025	8818,05

298	390	15779876-1	2	2026	12877	CRA 0110	CRA	1	3	01/02/2026 15:32	01/02/2026 18:15	INTERNA;NAO PROGRAMADA;MEIO AMBIENTE;VENTO	13800	616	91184	921,38
299	390	15779897-1	2	2026	15833	ITN 0110	ITN	1	3	01/02/2026 15:40	02/02/2026 00:28	INTERNA;NAO PROGRAMADA;MEIO AMBIENTE;VENTO	240	45	101025	215,65
300	390	15779902-1	2	2026	15818	VFO 0105	VFO	1	3	01/02/2026 15:41	02/02/2026 08:55	INTERNA;NAO PROGRAMADA;MEIO AMBIENTE;ARVORE OU VEGETACAO	13800	61	72710	1051,23
301	390	15779912-1	2	2026	12956	PEN 0102	PEN	1	3	01/02/2026 15:42	01/02/2026 22:50	INTERNA;NAO PROGRAMADA;MEIO AMBIENTE;ARVORE OU VEGETACAO	13800	104	68396	742,44
302	390	15779921-1	2	2026	16578	COT 0115	COT	1	3	01/02/2026 15:44	01/02/2026 18:30	INTERNA;NAO PROGRAMADA;MEIO AMBIENTE;ARVORE OU VEGETACAO	13800	125	46479	345,17
303	390	15779931-1	2	2026	12877	CRA 0109	CRA	1	3	01/02/2026 15:45	01/02/2026 23:41	INTERNA;NAO PROGRAMADA;MEIO AMBIENTE;VENTO	13800	51	91184	404,50
304	390	15779953-1	2	2026	16587	BJU 0103	BJU	1	3	01/02/2026 15:48	02/02/2026 13:26	INTERNA;NAO PROGRAMADA;MEIO AMBIENTE;ARVORE OU VEGETACAO	13800	15	28487	188,60
305	390	15779963-1	2	2026	12877	CRA 0112	CRA	1	3	01/02/2026 15:51	01/02/2026 21:01	INTERNA;NAO PROGRAMADA;MEIO AMBIENTE;VENTO	13800	103	91184	532,20
306	390	15779971-1	2	2026	12835	ANC 0109	ANC	1	3	01/02/2026 14:33	01/02/2026 18:33	INTERNA;NAO PROGRAMADA;MEIO AMBIENTE;VENTO	13800	23	51040	92,23
307	390	15779992-1	2	2026	12986	TTI 0103	TTI	1	3	01/02/2026 15:55	01/02/2026 21:35	INTERNA;NAO PROGRAMADA;MEIO AMBIENTE;VENTO	13800	326	37168	1845,98
308	390	15780002-1	2	2026	16579	GUM 0105	GUM	1	3	01/02/2026 15:57	02/02/2026 00:01	INTERNA;NAO PROGRAMADA;MEIO AMBIENTE;VENTO	13800	73	84466	588,83
309	390	15780003-1	2	2026	15829	MPA 0104	MPA	1	3	01/02/2026 15:57	02/02/2026 00:51	INTERNA;NAO PROGRAMADA;MEIO AMBIENTE;VENTO	13800	45	80384	399,90
310	390	15780008-1	2	2026	12877	CRA 0109	CRA	1	3	01/02/2026 15:58	01/02/2026 23:40	INTERNA;NAO PROGRAMADA;MEIO AMBIENTE;ARVORE OU VEGETACAO	240	65	91184	498,71
311	390	15780010-1	2	2026	12927	JOR 0106	JOR	1	3	01/02/2026 15:58	01/02/2026 18:48	INTERNA;NAO PROGRAMADA;MEIO AMBIENTE;ARVORE OU VEGETACAO	13800	27	17545	76,20
312	390	15780017-1	2	2026	12868	CAA 0111	CAA	1	3	01/02/2026 15:55	02/02/2026 05:15	INTERNA;NAO PROGRAMADA;MEIO AMBIENTE;ARVORE OU VEGETACAO	13800	91	60175	1213,84
313	390	15780025-1	2	2026	16587	PAR 0104	PAR	1	3	01/02/2026 16:00	01/02/2026 17:18	INTERNA;NAO PROGRAMADA;MEIO AMBIENTE;ARVORE OU VEGETACAO	13800	1174	28487	1535,66
314	390	15780033-1	2	2026	16579	GUM 0103	GUM	1	3	01/02/2026 16:01	02/02/2026 11:04	INTERNA;NAO PROGRAMADA;MEIO AMBIENTE;VENTO	240	2	84466	1,56
315	390	15780050-1	2	2026	16600	JAC 0107	JAC	1	3	01/02/2026 16:03	02/02/2026 09:45	INTERNA;NAO PROGRAMADA;MEIO AMBIENTE;VENTO	240	1	65287	17,70
316	390	15780060-1	2	2026	12993	VGU 0103	VGU	1	3	01/02/2026 16:05	01/02/2026 21:21	INTERNA;NAO PROGRAMADA;MEIO AMBIENTE;ARVORE OU VEGETACAO	13800	43	24651	226,92
317	390	15780062-1	2	2026	12927	JOR 0103	JOR	1	3	01/02/2026 16:05	01/02/2026 19:54	INTERNA;NAO PROGRAMADA;MEIO AMBIENTE;ARVORE OU VEGETACAO	240	1	17545	3,82
318	390	15780074-1	2	2026	16589	SAC 0113	SAC	1	3	01/02/2026 16:08	02/02/2026 03:47	INTERNA;NAO PROGRAMADA;MEIO AMBIENTE;ARVORE OU VEGETACAO	13800	257	50107	2325,75
319	390	15780086-1	2	2026	16572	BRU 0103	BRU	1	3	01/02/2026 16:10	01/02/2026 19:50	INTERNA;NAO PROGRAMADA;MEIO AMBIENTE;ARVORE OU VEGETACAO	13800	86	56796	315,84
320	390	15780097-1	2	2026	12996	VPC 0109	VPC	1	3	01/02/2026 16:11	02/02/2026 09:51	INTERNA;NAO PROGRAMADA;MEIO AMBIENTE;VENTO	240	1	62678	17,67
321	390	15780098-1	2	2026	12982	TMR 0105	TMR	1	3	01/02/2026 16:11	01/02/2026 19:47	INTERNA;NAO PROGRAMADA;MEIO AMBIENTE;ARVORE OU VEGETACAO	13800	56	52040	201,90
322	390	15780099-1	2	2026	16587	PAR 0106	PAR	1	3	01/02/2026 16:11	01/02/2026 20:15	INTERNA;NAO PROGRAMADA;MEIO AMBIENTE;ARVORE OU VEGETACAO	13800	29	28487	117,81



323	390	15780100-1	2	2026	16580	IVI 0104	IVI	1	3	01/02/2026 15:43	01/02/2026 18:12	INTERNA;NAO PROGRAMADA;MEIO AMBIENTE;ARVORE OU VEGETACAO	13800	17145	74448	5735,49
324	390	15780105-1	2	2026	16586	MON 0113	MON	1	3	01/02/2026 16:11	02/02/2026 10:36	INTERNA;NAO PROGRAMADA;MEIO AMBIENTE;ARVORE OU VEGETACAO	240	1	39591	0,33
325	390	15780118-1	2	2026	15832	LIM 0110	LIM	1	3	01/02/2026 16:14	01/02/2026 18:44	INTERNA;NAO PROGRAMADA;MEIO AMBIENTE;VENTO	13800	40	66221	145,22
326	390	15780124-1	2	2026	16593	VAR 0114	VAR	1	3	01/02/2026 16:14	01/02/2026 19:28	INTERNA;NAO PROGRAMADA;MEIO AMBIENTE;VENTO	13800	1271	107284	3306,08
327	390	15780138-1	2	2026	16580	ASE 0102	ASE	1	3	01/02/2026 16:16	01/02/2026 23:20	INTERNA;NAO PROGRAMADA;MEIO AMBIENTE;ARVORE OU VEGETACAO	13800	44	74448	310,97
328	390	15780142-1	2	2026	16585	MBE 0102	MBE	1	3	01/02/2026 16:18	01/02/2026 21:35	INTERNA;NAO PROGRAMADA;MEIO AMBIENTE;ARVORE OU VEGETACAO	240	1	110347	5,28
329	390	15780146-1	2	2026	15836	GPR 0102	GPR	1	3	01/02/2026 16:18	01/02/2026 23:24	INTERNA;NAO PROGRAMADA;MEIO AMBIENTE;ARVORE OU VEGETACAO	13800	8274	67105	14843,28
330	390	15780188-1	2	2026	12916	FRA 0106	FRA	1	3	01/02/2026 16:25	01/02/2026 17:11	INTERNA;NAO PROGRAMADA;MEIO AMBIENTE;ARVORE OU VEGETACAO	13800	597	28539	463,34
331	390	15780196-1	2	2026	16594	VME 0107	VME	1	3	01/02/2026 16:20	02/02/2026 00:51	INTERNA;NAO PROGRAMADA;MEIO AMBIENTE;VENTO	13800	2279	93590	10069,55
332	390	15780207-1	2	2026	12912	GNA 0107	GNA	1	3	01/02/2026 16:27	01/02/2026 19:50	INTERNA;NAO PROGRAMADA;MEIO AMBIENTE;ARVORE OU VEGETACAO	13800	512	98293	1737,81
333	390	15780210-1	2	2026	16579	GUM 0114	GUM	1	3	01/02/2026 16:27	01/02/2026 18:41	INTERNA;NAO PROGRAMADA;MEIO AMBIENTE;VENTO	240	321	84466	714,67
334	390	15780213-1	2	2026	15839	CTA 0110	CTA	1	3	01/02/2026 16:27	02/02/2026 11:25	INTERNA;NAO PROGRAMADA;MEIO AMBIENTE;VENTO	240	1	55914	18,96
335	390	15780216-1	2	2026	16600	JAC 0102	JAC	1	3	01/02/2026 16:27	02/02/2026 07:07	INTERNA;NAO PROGRAMADA;MEIO AMBIENTE;VENTO	13800	88	65287	1289,69
336	390	15780218-1	2	2026	12951	PAN 0108	PAN	1	3	01/02/2026 16:28	01/02/2026 18:06	INTERNA;NAO PROGRAMADA;MEIO AMBIENTE;ARVORE OU VEGETACAO	13800	10484	50665	3583,12
337	390	15780238-1	2	2026	16589	SAC 0113	SAC	1	3	01/02/2026 16:20	02/02/2026 10:15	INTERNA;NAO PROGRAMADA;MEIO AMBIENTE;ARVORE OU VEGETACAO	13800	69	50107	964,75
338	390	15780244-1	2	2026	12967	RBO 0111	RBO	1	3	01/02/2026 14:51	01/02/2026 21:20	INTERNA;NAO PROGRAMADA;MEIO AMBIENTE;VENTO	13800	889	85360	2337,02
339	390	15780248-1	2	2026	15829	MPA 0106	MPA	1	3	01/02/2026 15:23	01/02/2026 19:41	INTERNA;NAO PROGRAMADA;MEIO AMBIENTE;VENTO	13800	10670	80384	3435,02
340	390	15780257-1	2	2026	16599	GVI 0103	GVI	1	3	01/02/2026 16:31	01/02/2026 19:19	INTERNA;NAO PROGRAMADA;MEIO AMBIENTE;ARVORE OU VEGETACAO	13800	21	107094	58,94
341	390	15780265-1	2	2026	15830	MAD 0112	MAD	1	3	01/02/2026 16:32	01/02/2026 19:08	INTERNA;NAO PROGRAMADA;MEIO AMBIENTE;VENTO	13800	1266	105064	3281,75
342	390	15780283-1	2	2026	12975	SAU 0108	SAU	1	3	01/02/2026 16:34	02/02/2026 00:58	INTERNA;NAO PROGRAMADA;MEIO AMBIENTE;ARVORE OU VEGETACAO	13800	164	57136	1375,55
343	390	15780292-1	2	2026	12912	GNA 0106	GNA	1	3	01/02/2026 16:35	02/02/2026 15:35	INTERNA;NAO PROGRAMADA;MEIO AMBIENTE;VENTO	13800	9757	98293	5147,63
344	390	15780293-1	2	2026	16572	BRU 0105	BRU	1	3	01/02/2026 16:13	01/02/2026 17:55	INTERNA;NAO PROGRAMADA;MEIO AMBIENTE;ARVORE OU VEGETACAO	13800	85	56796	143,60
345	390	15780299-1	2	2026	12900	CUP 0108	CUP	1	3	01/02/2026 16:36	01/02/2026 19:09	INTERNA;NAO PROGRAMADA;MEIO AMBIENTE;VENTO	240	9	109107	22,93
346	390	15780304-1	2	2026	12843	BFU 0103	BFU	1	3	01/02/2026 16:36	01/02/2026 21:21	INTERNA;NAO PROGRAMADA;MEIO AMBIENTE;ARVORE OU VEGETACAO	13800	820	51946	3896,37
347	390	15780311-1	2	2026	15817	ERM 0109	ERM	1	3	01/02/2026 16:36	02/02/2026 09:36	INTERNA;NAO PROGRAMADA;MEIO AMBIENTE;VENTO	240	1	91756	0,55



348	390	15780319-1	2	2026	15829	MPA 0112	MPA	1	3	01/02/2026 16:37	02/02/2026 11:37	INTERNA;NAO PROGRAMADA;MEIO AMBIENTE;ARVORE OU VEGETACAO	240	2	80384	38,01
349	390	15780365-1	2	2026	15822	TSE 0102	TSE	1	3	01/02/2026 16:38	01/02/2026 18:10	INTERNA;NAO PROGRAMADA;MEIO AMBIENTE;ARVORE OU VEGETACAO	13800	975	128106	212,41
350	390	15780375-1	2	2026	12922	ITR 0104	ITR	1	3	01/02/2026 16:43	02/02/2026 08:40	INTERNA;NAO PROGRAMADA;MEIO AMBIENTE;ARVORE OU VEGETACAO	240	2	102794	31,92
351	390	15780379-1	2	2026	12946	SAM 0108	SAM	1	3	01/02/2026 14:35	01/02/2026 20:20	INTERNA;NAO PROGRAMADA;MEIO AMBIENTE;VENTO	13800	298	23752	1714,99
352	390	15780388-1	2	2026	12946	SAM 0108	SAM	1	3	01/02/2026 16:07	02/02/2026 05:40	INTERNA;NAO PROGRAMADA;MEIO AMBIENTE;VENTO	13800	88	23752	1192,74
353	390	15780392-1	2	2026	15834	ITP 0111	ITP	1	3	01/02/2026 16:44	01/02/2026 20:17	INTERNA;NAO PROGRAMADA;MEIO AMBIENTE;ARVORE OU VEGETACAO	13800	83	64762	294,60
354	390	15780394-1	2	2026	16586	MON 0113	MON	1	3	01/02/2026 16:45	02/02/2026 08:12	INTERNA;NAO PROGRAMADA;MEIO AMBIENTE;ARVORE OU VEGETACAO	240	13	39591	200,84
355	390	15780413-1	2	2026	12882	CTL 0108	CTL	1	3	01/02/2026 16:47	01/02/2026 18:38	INTERNA;NAO PROGRAMADA;MEIO AMBIENTE;ARVORE OU VEGETACAO	13800	321	64735	591,53
356	390	15780421-1	2	2026	12982	TMR 0108	TMR	1	3	01/02/2026 16:48	01/02/2026 21:57	INTERNA;NAO PROGRAMADA;MEIO AMBIENTE;VENTO	240	1	52040	5,15
357	390	15780425-1	2	2026	16579	GUM 0106	GUM	1	3	01/02/2026 16:49	01/02/2026 23:17	INTERNA;NAO PROGRAMADA;MEIO AMBIENTE;VENTO	13800	587	84466	3801,15
358	390	15780436-1	2	2026	15830	MAD 0113	MAD	1	3	01/02/2026 16:50	02/02/2026 07:49	INTERNA;NAO PROGRAMADA;MEIO AMBIENTE;VENTO	13800	142	105064	2127,95
359	390	15780437-1	2	2026	12913	GUA 0105	GUA	1	3	01/02/2026 16:30	01/02/2026 23:03	INTERNA;NAO PROGRAMADA;MEIO AMBIENTE;VENTO	13800	356	29331	1402,44
360	390	15780440-1	2	2026	12982	TMR 0105	TMR	1	3	01/02/2026 16:50	01/02/2026 19:00	INTERNA;NAO PROGRAMADA;MEIO AMBIENTE;ARVORE OU VEGETACAO	13800	175	52040	377,47
361	390	15780444-1	2	2026	15836	GPR 0107	GPR	1	3	01/02/2026 16:51	02/02/2026 02:17	INTERNA;NAO PROGRAMADA;MEIO AMBIENTE;ARVORE OU VEGETACAO	13800	5605	67105	19596,78
362	390	15780446-1	2	2026	16578	COT 0116	COT	1	3	01/02/2026 16:51	02/02/2026 13:55	INTERNA;NAO PROGRAMADA;MEIO AMBIENTE;ARVORE OU VEGETACAO	240	1	46479	21,06
363	390	15780458-1	2	2026	16593	VAR 0102	VAR	1	3	01/02/2026 16:53	01/02/2026 17:22	INTERNA;NAO PROGRAMADA;MEIO AMBIENTE;VENTO	13800	864	107284	149,76
364	390	15780468-1	2	2026	15834	ITP 0104	ITP	1	3	01/02/2026 16:55	01/02/2026 23:23	INTERNA;NAO PROGRAMADA;MEIO AMBIENTE;ARVORE OU VEGETACAO	13800	14	64762	90,46
365	390	15780469-1	2	2026	16593	VAR 0107	VAR	1	3	01/02/2026 16:56	01/02/2026 21:46	INTERNA;NAO PROGRAMADA;MEIO AMBIENTE;ARVORE OU VEGETACAO	13800	61	107284	294,27
366	390	15780477-1	2	2026	15837	EMB 0112	EMB	1	3	01/02/2026 14:44	01/02/2026 16:30	INTERNA;NAO PROGRAMADA;MEIO AMBIENTE;VENTO	13800	97	158595	169,86
367	390	15780491-1	2	2026	15833	ITN 0111	ITN	1	3	01/02/2026 16:59	02/02/2026 03:20	INTERNA;NAO PROGRAMADA;MEIO AMBIENTE;VENTO	13800	50	101025	517,54
368	390	15780505-1	2	2026	12968	RGR 0105	RGR	1	3	01/02/2026 17:02	02/02/2026 07:47	INTERNA;NAO PROGRAMADA;MEIO AMBIENTE;ARVORE OU VEGETACAO	240	1	35092	14,75
369	390	15780510-1	2	2026	16587	PAR 0108	PAR	1	3	01/02/2026 17:02	01/02/2026 21:54	INTERNA;NAO PROGRAMADA;MEIO AMBIENTE;ARVORE OU VEGETACAO	13800	25	28487	121,28
370	390	15780520-1	2	2026	12983	TIR 0105	TIR	1	3	01/02/2026 17:04	02/02/2026 03:15	INTERNA;NAO PROGRAMADA;MEIO AMBIENTE;ARVORE OU VEGETACAO	13800	91	125293	926,51
371	390	15780522-1	2	2026	16595	ALP 0103	ALP	1	3	01/02/2026 16:20	02/02/2026 05:49	INTERNA;NAO PROGRAMADA;MEIO AMBIENTE;ARVORE OU VEGETACAO	13800	81	40429	1092,58
372	390	15780525-1	2	2026	12975	SAU 0110	SAU	1	3	01/02/2026 17:06	02/02/2026 11:47	INTERNA;NAO PROGRAMADA;MEIO AMBIENTE;VENTO	13800	26	57136	485,90



373	390	15780527-1	2	2026	12922	ITR 0114	ITR	1	3	01/02/2026 17:07	01/02/2026 20:00	INTERNA;NAO PROGRAMADA;MEIO AMBIENTE;VENTO	13800	711	102794	2048,67
374	390	15780528-1	2	2026	16599	GVI 0109	GVI	1	3	01/02/2026 17:07	02/02/2026 01:35	INTERNA;NAO PROGRAMADA;MEIO AMBIENTE;ARVORE OU VEGETACAO	240	1	107094	8,47
375	390	15780538-1	2	2026	12857	BSI 0102	BSI	1	3	01/02/2026 17:09	02/02/2026 04:33	INTERNA;NAO PROGRAMADA;MEIO AMBIENTE;ARVORE OU VEGETACAO	13800	82	86221	935,64
376	390	15780540-1	2	2026	12892	COI 0107	COI	1	3	01/02/2026 17:09	01/02/2026 22:07	INTERNA;NAO PROGRAMADA;MEIO AMBIENTE;ARVORE OU VEGETACAO	240	1	28256	4,96
377	390	15780543-1	2	2026	15829	MPA 0106	MPA	1	3	01/02/2026 17:09	02/02/2026 10:20	INTERNA;NAO PROGRAMADA;MEIO AMBIENTE;VENTO	240	1	80384	17,18
378	390	15780544-1	2	2026	12922	ITR 0104	ITR	1	3	01/02/2026 17:09	01/02/2026 22:40	INTERNA;NAO PROGRAMADA;MEIO AMBIENTE;ARVORE OU VEGETACAO	13800	230	102794	1267,17
379	390	15780547-1	2	2026	16589	SAC 0111	SAC	1	3	01/02/2026 17:10	02/02/2026 10:30	INTERNA;NAO PROGRAMADA;MEIO AMBIENTE;VENTO	240	1	50107	17,35
380	390	15780566-1	2	2026	12928	JUQ 0104	JUQ	1	3	01/02/2026 17:14	01/02/2026 22:49	INTERNA;NAO PROGRAMADA;MEIO AMBIENTE;VENTO	240	1	19761	5,58
381	390	15780568-1	2	2026	12964	REM 0106	REM	1	3	01/02/2026 17:14	01/02/2026 23:04	INTERNA;NAO PROGRAMADA;MEIO AMBIENTE;ARVORE OU VEGETACAO	240	12	52538	43,33
382	390	15780576-1	2	2026	12928	JUQ 0102	JUQ	1	3	01/02/2026 17:15	01/02/2026 20:25	INTERNA;NAO PROGRAMADA;MEIO AMBIENTE;VENTO	13800	47	19761	148,59
383	390	15780577-1	2	2026	12983	TIR 0111	TIR	1	3	01/02/2026 17:15	02/02/2026 00:27	INTERNA;NAO PROGRAMADA;MEIO AMBIENTE;VENTO	13800	238	125293	1711,35
384	390	15780588-1	2	2026	16587	PAR 0104	PAR	1	3	01/02/2026 17:16	01/02/2026 21:39	INTERNA;NAO PROGRAMADA;MEIO AMBIENTE;VENTO	13800	1	28487	4,37
385	390	15780589-1	2	2026	12950	OSA 0109	OSA	1	3	01/02/2026 17:17	02/02/2026 00:24	INTERNA;NAO PROGRAMADA;MEIO AMBIENTE;ARVORE OU VEGETACAO	13800	175	54053	425,20
386	390	15780595-1	2	2026	12950	OSA 0109	OSA	1	3	01/02/2026 17:18	01/02/2026 18:42	INTERNA;NAO PROGRAMADA;MEIO AMBIENTE;VENTO	13800	2098	54053	2941,86
387	390	15780603-1	2	2026	12982	TMR 0107	TMR	1	3	01/02/2026 17:18	01/02/2026 17:32	INTERNA;NAO PROGRAMADA;MEIO AMBIENTE;VENTO	13800	1702	52040	338,78
388	390	15780622-1	2	2026	15834	ITP 0102	ITP	1	3	01/02/2026 16:41	02/02/2026 00:01	INTERNA;NAO PROGRAMADA;MEIO AMBIENTE;ARVORE OU VEGETACAO	13800	112	64762	822,20
389	390	15780632-1	2	2026	16589	SAC 0113	SAC	1	3	01/02/2026 17:22	02/02/2026 08:19	INTERNA;NAO PROGRAMADA;MEIO AMBIENTE;ARVORE OU VEGETACAO	240	40	50107	597,96
390	390	15780635-1	2	2026	12936	MEN 0108	MEN	1	3	01/02/2026 17:22	02/02/2026 07:55	INTERNA;NAO PROGRAMADA;MEIO AMBIENTE;VENTO	13800	84	20355	28,58
391	390	15780639-1	2	2026	12830	AME 0104	AME	1	3	01/02/2026 17:23	02/02/2026 07:56	INTERNA;NAO PROGRAMADA;MEIO AMBIENTE;DESCARGA ATMOSFERICA	240	4	64004	58,14
392	390	15780645-1	2	2026	15818	VFO 0113	VFO	1	3	01/02/2026 17:25	01/02/2026 22:10	INTERNA;NAO PROGRAMADA;MEIO AMBIENTE;VENTO	13800	325	72710	1539,78
393	390	15780647-1	2	2026	12956	PEN 0113	PEN	1	3	01/02/2026 17:25	02/02/2026 03:39	INTERNA;NAO PROGRAMADA;MEIO AMBIENTE;VENTO	240	3	68396	30,67
394	390	15780651-1	2	2026	12926	JCI 0105	JCI	1	3	01/02/2026 15:23	02/02/2026 11:16	INTERNA;NAO PROGRAMADA;MEIO AMBIENTE;VENTO	13800	27	42474	536,87
395	390	15780655-1	2	2026	12968	RGR 0105	RGR	1	3	01/02/2026 17:27	01/02/2026 21:29	INTERNA;NAO PROGRAMADA;MEIO AMBIENTE;VENTO	13800	44	35092	177,45
396	390	15780664-1	2	2026	12952	PRE 0103	PRE	1	3	01/02/2026 17:29	01/02/2026 22:45	INTERNA;NAO PROGRAMADA;MEIO AMBIENTE;ARVORE OU VEGETACAO	240	1	39596	5,27
397	390	15780666-1	2	2026	12927	JOR 0104	JOR	1	3	01/02/2026 17:29	02/02/2026 10:00	INTERNA;NAO PROGRAMADA;MEIO AMBIENTE;ARVORE OU VEGETACAO	13800	9	17545	22,50



398	390	15780683-1	2	2026	15819	VAL 0102	VAL	1	3	01/02/2026 14:24	01/02/2026 23:25	INTERNA;NAO PROGRAMADA;MEIO AMBIENTE;ARVORE OU VEGETACAO	13800	115	21716	1037,56
399	390	15780687-1	2	2026	15834	REG 0304	REG	1	3	01/02/2026 17:33	01/02/2026 19:28	INTERNA;NAO PROGRAMADA;MEIO AMBIENTE;VENTO	13800	89	64762	18,15
400	390	15780691-1	2	2026	12928	JUQ 0103	JUQ	1	3	01/02/2026 17:34	01/02/2026 22:38	INTERNA;NAO PROGRAMADA;MEIO AMBIENTE;ARVORE OU VEGETACAO	13800	1	19761	5,05
401	390	15780694-1	2	2026	15821	TAI 0110	TAI	1	3	01/02/2026 17:35	01/02/2026 20:08	INTERNA;NAO PROGRAMADA;MEIO AMBIENTE;VENTO	240	1	97883	2,54
402	390	15780714-1	2	2026	16589	SAC 0111	SAC	1	3	01/02/2026 17:39	01/02/2026 19:46	INTERNA;NAO PROGRAMADA;MEIO AMBIENTE;VENTO	240	1	50107	2,10
403	390	15780728-1	2	2026	17112	CAM 0102	CAM	1	3	01/02/2026 17:42	02/02/2026 14:00	INTERNA;NAO PROGRAMADA;MEIO AMBIENTE;ARVORE OU VEGETACAO	13800	1630	54038	2939,69
404	390	15780731-1	2	2026	12877	CRA 0109	CRA	1	3	01/02/2026 17:42	02/02/2026 02:28	INTERNA;NAO PROGRAMADA;MEIO AMBIENTE;ARVORE OU VEGETACAO	240	1	91184	8,76
405	390	15780735-1	2	2026	15834	ITP 0107	ITP	1	3	01/02/2026 17:43	01/02/2026 19:30	INTERNA;NAO PROGRAMADA;MEIO AMBIENTE;ARVORE OU VEGETACAO	13800	348	64762	616,35
406	390	15780764-1	2	2026	16594	VME 0102	VME	1	3	01/02/2026 17:50	02/02/2026 09:12	INTERNA;NAO PROGRAMADA;MEIO AMBIENTE;VENTO	240	1	93590	0,37
407	390	15780779-1	2	2026	16579	GUM 0114	GUM	1	3	01/02/2026 17:52	01/02/2026 23:29	INTERNA;NAO PROGRAMADA;MEIO AMBIENTE;VENTO	13800	75	84466	421,29
408	390	15780800-1	2	2026	15837	EMB 0109	EMB	1	3	01/02/2026 17:56	02/02/2026 00:25	INTERNA;NAO PROGRAMADA;MEIO AMBIENTE;ARVORE OU VEGETACAO	240	1	158595	6,49
409	390	15780821-1	2	2026	12934	MAT 0108	MAT	1	3	01/02/2026 15:55	02/02/2026 02:01	INTERNA;NAO PROGRAMADA;MEIO AMBIENTE;ARVORE OU VEGETACAO	13800	37	139969	373,73
410	390	15780825-1	2	2026	15829	MPA 0112	MPA	1	3	01/02/2026 17:58	02/02/2026 05:36	INTERNA;NAO PROGRAMADA;MEIO AMBIENTE;VENTO	13800	1	80384	11,63
411	390	15780840-1	2	2026	15818	VFO 0110	VFO	1	3	01/02/2026 18:00	02/02/2026 11:06	INTERNA;NAO PROGRAMADA;MEIO AMBIENTE;VENTO	240	2	72710	34,17
412	390	15780860-1	2	2026	15818	VFO 0103	VFO	1	3	01/02/2026 18:04	02/02/2026 01:31	INTERNA;NAO PROGRAMADA;MEIO AMBIENTE;VENTO	13800	39	72710	290,37
413	390	15780864-1	2	2026	12981	TMO 0110	TMO	1	3	01/02/2026 18:04	02/02/2026 09:59	INTERNA;NAO PROGRAMADA;MEIO AMBIENTE;VENTO	240	2	50599	31,82
414	390	15780870-1	2	2026	16592	VGR 2302	VGR	1	3	01/02/2026 18:02	01/02/2026 19:50	INTERNA;NAO PROGRAMADA;MEIO AMBIENTE;ARVORE OU VEGETACAO	23000	110	21902	196,66
415	390	15780886-1	2	2026	12997	VPR 0115	VPR	1	3	01/02/2026 18:08	01/02/2026 23:33	INTERNA;NAO PROGRAMADA;MEIO AMBIENTE;VENTO	13800	69	80543	373,58
416	390	15780905-1	2	2026	16595	ALP 0110	ALP	1	3	01/02/2026 16:12	01/02/2026 20:20	INTERNA;NAO PROGRAMADA;MEIO AMBIENTE;ARVORE OU VEGETACAO	13800	24	40429	91,53
417	390	15780930-1	2	2026	12835	ANC 0109	ANC	1	3	01/02/2026 18:16	02/02/2026 10:36	INTERNA;NAO PROGRAMADA;MEIO AMBIENTE;VENTO	240	1	51040	0,81
418	390	15780957-1	2	2026	16580	IVI 0105	IVI	1	3	01/02/2026 18:21	02/02/2026 01:13	INTERNA;NAO PROGRAMADA;MEIO AMBIENTE;ARVORE OU VEGETACAO	240	6	74448	41,25
419	390	15780974-1	2	2026	12947	NAC 0111	NAC	1	3	01/02/2026 18:24	01/02/2026 23:30	INTERNA;NAO PROGRAMADA;MEIO AMBIENTE;VENTO	13800	155	112882	790,11
420	390	15780990-1	2	2026	12934	MAT 0102	MAT	1	3	01/02/2026 13:03	02/02/2026 13:50	INTERNA;NAO PROGRAMADA;MEIO AMBIENTE;ARVORE OU VEGETACAO	13800	40	139969	31,69
421	390	15780993-1	2	2026	12838	AUT 0109	AUT	1	3	01/02/2026 18:26	02/02/2026 04:05	INTERNA;NAO PROGRAMADA;MEIO AMBIENTE;ARVORE OU VEGETACAO	13800	66	72199	636,00
422	390	15781007-1	2	2026	12913	GUA 0105	GUA	1	3	01/02/2026 18:29	01/02/2026 21:52	INTERNA;NAO PROGRAMADA;MEIO AMBIENTE;VENTO	13800	45	29331	151,63

423	390	15781010-1	2	2026	12835	ANC 0105	ANC	1	3	01/02/2026 18:30	02/02/2026 14:47	INTERNA;NAO PROGRAMADA;MEIO AMBIENTE;ARVORE OU VEGETACAO	240	19	51040	34,32
424	390	15781017-1	2	2026	12833	ANA 0110	ANA	1	3	01/02/2026 18:31	02/02/2026 10:17	INTERNA;NAO PROGRAMADA;MEIO AMBIENTE;ARVORE OU VEGETACAO	240	1	15086	15,77
425	390	15781023-1	2	2026	12838	AUT 0109	AUT	1	3	01/02/2026 18:32	02/02/2026 03:19	INTERNA;NAO PROGRAMADA;MEIO AMBIENTE;ARVORE OU VEGETACAO	240	1	72199	8,79
426	390	15781032-1	2	2026	12995	VPA 0107	VPA	1	3	01/02/2026 18:34	02/02/2026 12:10	INTERNA;NAO PROGRAMADA;MEIO AMBIENTE;VENTO	13800	799	23728	288,53
427	390	15781043-1	2	2026	12991	VEM 0112	VEM	1	3	01/02/2026 18:34	02/02/2026 05:28	INTERNA;NAO PROGRAMADA;MEIO AMBIENTE;VENTO	13800	90	77759	980,08
428	390	15781047-1	2	2026	16591	TUC 0103	TUC	1	3	01/02/2026 18:38	02/02/2026 08:07	INTERNA;NAO PROGRAMADA;MEIO AMBIENTE;ARVORE OU VEGETACAO	13800	25	52469	336,94
429	390	15781056-1	2	2026	12913	GUA 0106	GUA	1	3	01/02/2026 18:39	01/02/2026 20:58	INTERNA;NAO PROGRAMADA;MEIO AMBIENTE;VENTO	13800	68	29331	158,23
430	390	15781063-1	2	2026	16588	PPU 0112	PPU	1	3	01/02/2026 18:40	02/02/2026 12:36	INTERNA;NAO PROGRAMADA;MEIO AMBIENTE;VENTO	240	1	55392	17,94
431	390	15781070-1	2	2026	16589	SAC 0110	SAC	1	3	01/02/2026 14:59	02/02/2026 11:45	INTERNA;NAO PROGRAMADA;MEIO AMBIENTE;ARVORE OU VEGETACAO	240	2	50107	3,07
432	390	15781077-1	2	2026	12913	GUA 0105	GUA	1	3	01/02/2026 18:42	01/02/2026 22:50	INTERNA;NAO PROGRAMADA;MEIO AMBIENTE;ARVORE OU VEGETACAO	13800	39	29331	160,82
433	390	15781089-1	2	2026	15832	LIM 0110	LIM	1	3	01/02/2026 18:44	01/02/2026 19:51	INTERNA;NAO PROGRAMADA;MEIO AMBIENTE;ARVORE OU VEGETACAO	13800	3260	66221	3663,88
434	390	15781097-1	2	2026	15817	ERM 0107	ERM	1	3	01/02/2026 18:09	01/02/2026 22:47	INTERNA;NAO PROGRAMADA;MEIO AMBIENTE;VENTO	13800	282	91756	1306,29
435	390	15781099-1	2	2026	16580	IVI 0104	IVI	1	3	01/02/2026 18:47	02/02/2026 04:47	INTERNA;NAO PROGRAMADA;MEIO AMBIENTE;ARVORE OU VEGETACAO	13800	3	74448	29,95
436	390	15781100-1	2	2026	15842	BAV 0105	BAV	1	3	01/02/2026 18:48	02/02/2026 11:29	INTERNA;NAO PROGRAMADA;MEIO AMBIENTE;VENTO	240	1	69035	16,68
437	390	15781104-1	2	2026	12845	BAR 0108	BAR	1	3	01/02/2026 18:48	02/02/2026 09:36	INTERNA;NAO PROGRAMADA;MEIO AMBIENTE;VENTO	240	5	121141	1,78
438	390	15781132-1	2	2026	12975	SAU 0106	SAU	1	3	01/02/2026 18:54	01/02/2026 22:51	INTERNA;NAO PROGRAMADA;MEIO AMBIENTE;ARVORE OU VEGETACAO	13800	1802	57136	7132,92
439	390	15781137-1	2	2026	12957	PER 0105	PER	1	3	01/02/2026 18:56	01/02/2026 23:00	INTERNA;NAO PROGRAMADA;MEIO AMBIENTE;VENTO	13800	597	104492	2427,14
440	390	15781146-1	2	2026	12892	COI 0105	COI	1	3	01/02/2026 18:59	02/02/2026 02:09	INTERNA;NAO PROGRAMADA;MEIO AMBIENTE;ARVORE OU VEGETACAO	13800	645	28256	1103,13
441	390	15781153-1	2	2026	12975	SAU 0104	SAU	1	3	01/02/2026 18:59	02/02/2026 08:48	INTERNA;NAO PROGRAMADA;MEIO AMBIENTE;ARVORE OU VEGETACAO	240	1	57136	0,35
442	390	15781166-1	2	2026	12997	VPR 0106	VPR	1	3	01/02/2026 19:02	01/02/2026 22:20	INTERNA;NAO PROGRAMADA;MEIO AMBIENTE;VENTO	13800	121	80543	400,11
443	390	15781168-1	2	2026	12868	CAA 0115	CAA	1	3	01/02/2026 19:02	02/02/2026 08:58	INTERNA;NAO PROGRAMADA;MEIO AMBIENTE;ARVORE OU VEGETACAO	13800	412	60175	5737,67
444	390	15781171-1	2	2026	12960	PRI 0107	PRI	1	3	01/02/2026 19:02	02/02/2026 04:20	INTERNA;NAO PROGRAMADA;MEIO AMBIENTE;ARVORE OU VEGETACAO	13800	76	79158	706,48
445	390	15781185-1	2	2026	12900	CUP 0103	CUP	1	3	01/02/2026 19:05	02/02/2026 03:44	INTERNA;NAO PROGRAMADA;MEIO AMBIENTE;ARVORE OU VEGETACAO	240	2	109107	17,32
446	390	15781194-1	2	2026	12991	VEM 0109	VEM	1	3	01/02/2026 19:06	01/02/2026 23:49	INTERNA;NAO PROGRAMADA;MEIO AMBIENTE;VENTO	13800	158	77759	745,94
447	390	15781226-1	2	2026	12909	GCA 0105	GCA	1	3	01/02/2026 19:04	02/02/2026 05:50	INTERNA;NAO PROGRAMADA;MEIO AMBIENTE;VENTO	13800	53	20994	570,63



448	390	15781240-1	2	2026	15837	EMB 0115	EMB	1	3	01/02/2026 19:16	02/02/2026 11:03	INTERNA;NAO PROGRAMADA;MEIO AMBIENTE;ARVORE OU VEGETACAO	240	2	158595	2,11
449	390	15781247-1	2	2026	16597	BAT 0104	BAT	1	3	01/02/2026 19:18	02/02/2026 10:27	INTERNA;NAO PROGRAMADA;MEIO AMBIENTE;VENTO	240	1	32827	15,15
450	390	15781250-1	2	2026	12975	SAU 0110	SAU	1	3	01/02/2026 19:18	02/02/2026 11:00	INTERNA;NAO PROGRAMADA;MEIO AMBIENTE;ARVORE OU VEGETACAO	240	2	57136	31,40
451	390	15781268-1	2	2026	15818	VFO 0109	VFO	1	3	01/02/2026 19:21	01/02/2026 19:49	INTERNA;NAO PROGRAMADA;MEIO AMBIENTE;VENTO	13800	18314	72710	4237,15
452	390	15781283-1	2	2026	12966	RPI 0111	RPI	1	3	01/02/2026 19:24	02/02/2026 00:19	INTERNA;NAO PROGRAMADA;MEIO AMBIENTE;ARVORE OU VEGETACAO	13800	13	69018	63,03
453	390	15781287-1	2	2026	12874	CAP 0107	CAP	1	3	01/02/2026 19:26	02/02/2026 04:52	INTERNA;NAO PROGRAMADA;MEIO AMBIENTE;ARVORE OU VEGETACAO	240	4	45794	37,78
454	390	15781298-1	2	2026	16578	COT 0112	COT	1	3	01/02/2026 19:29	02/02/2026 00:24	INTERNA;NAO PROGRAMADA;MEIO AMBIENTE;ARVORE OU VEGETACAO	13800	25	46479	122,90
455	390	15781313-1	2	2026	16599	GVI 0103	GVI	1	3	01/02/2026 19:31	02/02/2026 03:30	INTERNA;NAO PROGRAMADA;MEIO AMBIENTE;ARVORE OU VEGETACAO	13800	8	107094	63,86
456	390	15781328-1	2	2026	12853	BAL 0110	BAL	1	3	01/02/2026 19:33	02/02/2026 03:09	INTERNA;NAO PROGRAMADA;MEIO AMBIENTE;ARVORE OU VEGETACAO	240	1	73405	7,60
457	390	15781359-1	2	2026	12835	ANC 0104	ANC	1	3	01/02/2026 19:38	02/02/2026 10:16	INTERNA;NAO PROGRAMADA;MEIO AMBIENTE;ARVORE OU VEGETACAO	240	1	51040	14,63
458	390	15781382-1	2	2026	16600	JAC 0102	JAC	1	3	01/02/2026 19:43	02/02/2026 00:16	INTERNA;NAO PROGRAMADA;MEIO AMBIENTE;ARVORE OU VEGETACAO	13800	3312	65287	14815,07
459	390	15781402-1	2	2026	12996	VPC 0109	VPC	1	3	01/02/2026 19:46	02/02/2026 09:25	INTERNA;NAO PROGRAMADA;MEIO AMBIENTE;ARVORE OU VEGETACAO	13800	115	62678	1568,95
460	390	15781465-1	2	2026	16592	VGR 2302	VGR	1	3	01/02/2026 18:02	01/02/2026 21:00	INTERNA;NAO PROGRAMADA;MEIO AMBIENTE;ARVORE OU VEGETACAO	23000	84	21902	248,99
461	390	15781469-1	2	2026	12845	BAR 0105	BAR	1	3	01/02/2026 20:00	02/02/2026 14:10	INTERNA;NAO PROGRAMADA;MEIO AMBIENTE;VENTO	240	1	121141	18,16
462	390	15781490-1	2	2026	12958	PNH 0112	PNH	1	3	01/02/2026 20:06	02/02/2026 16:00	INTERNA;NAO PROGRAMADA;MEIO AMBIENTE;ARVORE OU VEGETACAO	13800	6	30954	119,42
463	390	15781498-1	2	2026	16579	GUM 0105	GUM	1	3	01/02/2026 20:08	02/02/2026 13:39	INTERNA;NAO PROGRAMADA;MEIO AMBIENTE;VENTO	240	1	84466	17,51
464	390	15781523-1	2	2026	15818	VFO 0107	VFO	1	3	01/02/2026 20:14	01/02/2026 22:35	INTERNA;NAO PROGRAMADA;MEIO AMBIENTE;ARVORE OU VEGETACAO	13800	94	72710	220,38
465	390	15781546-1	2	2026	16600	JAC 0107	JAC	1	3	01/02/2026 20:18	02/02/2026 01:16	INTERNA;NAO PROGRAMADA;MEIO AMBIENTE;ARVORE OU VEGETACAO	13800	9081	65287	20492,89
466	390	15781551-1	2	2026	12975	SAU 0104	SAU	1	3	01/02/2026 20:19	02/02/2026 09:21	INTERNA;NAO PROGRAMADA;MEIO AMBIENTE;VENTO	13800	1	57136	13,04
467	390	15781565-1	2	2026	12922	ITR 0114	ITR	1	3	01/02/2026 20:09	01/02/2026 22:09	INTERNA;NAO PROGRAMADA;MEIO AMBIENTE;VENTO	13800	711	102794	1410,55
468	390	15781589-1	2	2026	12947	NAC 0111	NAC	1	3	01/02/2026 20:28	02/02/2026 16:33	INTERNA;NAO PROGRAMADA;MEIO AMBIENTE;VENTO	240	2	112882	42,54
469	390	15781626-1	2	2026	12969	SAB 0102	SAB	1	3	01/02/2026 20:41	02/02/2026 06:20	INTERNA;NAO PROGRAMADA;MEIO AMBIENTE;ARVORE OU VEGETACAO	240	1	39051	9,64
470	390	15781631-1	2	2026	16579	GUM 0105	GUM	1	3	01/02/2026 16:37	02/02/2026 01:03	INTERNA;NAO PROGRAMADA;MEIO AMBIENTE;VENTO	13800	61	84466	514,72
471	390	15781671-1	2	2026	16579	GUM 0106	GUM	1	3	01/02/2026 20:51	02/02/2026 01:55	INTERNA;NAO PROGRAMADA;MEIO AMBIENTE;ARVORE OU VEGETACAO	13800	58	84466	293,40
472	390	15781686-1	2	2026	16600	JAC 0106	JAC	1	3	01/02/2026 20:54	02/02/2026 11:05	INTERNA;NAO PROGRAMADA;MEIO AMBIENTE;VENTO	240	1	65287	14,18



473	390	15781718-1	2	2026	15818	VFO 0109	VFO	1	3	01/02/2026 21:08	02/02/2026 10:56	INTERNA;NAO PROGRAMADA;MEIO AMBIENTE;ARVORE OU VEGETACAO	240	1	72710	13,79
474	390	15781751-1	2	2026	15818	VFO 0108	VFO	1	3	01/02/2026 21:21	02/02/2026 06:10	INTERNA;NAO PROGRAMADA;MEIO AMBIENTE;ARVORE OU VEGETACAO	13800	30	72710	264,26
475	390	15781762-1	2	2026	12880	CVE 0103	CVE	1	3	01/02/2026 18:49	02/02/2026 12:35	INTERNA;NAO PROGRAMADA;MEIO AMBIENTE;VENTO	13800	1	37388	17,77
476	390	15781775-1	2	2026	16594	VME 0111	VME	1	3	01/02/2026 21:27	02/02/2026 09:55	INTERNA;NAO PROGRAMADA;MEIO AMBIENTE;VENTO	240	1	93590	12,47
477	390	15781794-1	2	2026	12952	PRE 0103	PRE	1	3	01/02/2026 21:31	02/02/2026 11:28	INTERNA;NAO PROGRAMADA;MEIO AMBIENTE;VENTO	240	1	39596	0,57
478	390	15781797-1	2	2026	12951	PAN 0109	PAN	1	3	01/02/2026 21:32	02/02/2026 02:18	INTERNA;NAO PROGRAMADA;MEIO AMBIENTE;VENTO	13800	155	50665	3516,61
479	390	15781799-1	2	2026	12912	GNA 0107	GNA	1	3	01/02/2026 21:32	02/02/2026 00:37	INTERNA;NAO PROGRAMADA;MEIO AMBIENTE;VENTO	13800	512	98293	1570,28
480	390	15781820-1	2	2026	12868	CAA 0112	CAA	1	3	01/02/2026 15:04	02/02/2026 03:20	INTERNA;NAO PROGRAMADA;MEIO AMBIENTE;VENTO	13800	172	60175	2108,82
481	390	15781856-1	2	2026	16588	PPU 0103	PPU	1	3	01/02/2026 21:53	02/02/2026 03:58	INTERNA;NAO PROGRAMADA;MEIO AMBIENTE;ARVORE OU VEGETACAO	13800	155	55392	945,16
482	390	15781861-1	2	2026	12928	JUQ 0104	JUQ	1	3	01/02/2026 21:54	02/02/2026 00:15	INTERNA;NAO PROGRAMADA;MEIO AMBIENTE;ARVORE OU VEGETACAO	13800	13	19761	30,56
483	390	15781864-1	2	2026	16580	IVI 0110	IVI	1	3	01/02/2026 20:11	02/02/2026 14:10	INTERNA;NAO PROGRAMADA;MEIO AMBIENTE;ARVORE OU VEGETACAO	13800	1	74448	17,97
484	390	15781872-1	2	2026	12928	JUQ 0103	JUQ	1	3	01/02/2026 21:59	02/02/2026 02:47	INTERNA;NAO PROGRAMADA;MEIO AMBIENTE;VENTO	13800	1	19761	4,80
485	390	15781881-1	2	2026	12845	BAR 0102	BAR	1	3	01/02/2026 22:02	02/02/2026 10:40	INTERNA;NAO PROGRAMADA;MEIO AMBIENTE;VENTO	240	1	121141	12,64
486	390	15781899-1	2	2026	12912	GNA 0108	GNA	1	3	01/02/2026 22:11	02/02/2026 01:19	INTERNA;NAO PROGRAMADA;MEIO AMBIENTE;VENTO	13800	2960	98293	7178,59
487	390	15781910-1	2	2026	12927	JOR 0104	JOR	1	3	01/02/2026 17:29	02/02/2026 05:00	INTERNA;NAO PROGRAMADA;MEIO AMBIENTE;ARVORE OU VEGETACAO	13800	9	17545	95,57
488	390	15781921-1	2	2026	15818	VFO 0108	VFO	1	3	01/02/2026 22:19	02/02/2026 10:48	INTERNA;NAO PROGRAMADA;MEIO AMBIENTE;ARVORE OU VEGETACAO	13800	191	72710	2385,75
489	390	15781965-1	2	2026	12912	GNA 0107	GNA	1	3	01/02/2026 16:56	02/02/2026 11:43	INTERNA;NAO PROGRAMADA;MEIO AMBIENTE;VENTO	240	3	98293	4,54
490	390	15781968-1	2	2026	15818	VFO 0113	VFO	1	3	01/02/2026 22:36	02/02/2026 08:23	INTERNA;NAO PROGRAMADA;MEIO AMBIENTE;VENTO	13800	35	72710	342,39
491	390	15781977-1	2	2026	15836	GPR 0102	GPR	1	3	01/02/2026 22:39	02/02/2026 04:53	INTERNA;NAO PROGRAMADA;MEIO AMBIENTE;ARVORE OU VEGETACAO	13800	1	67105	6,23
492	390	15782013-1	2	2026	15841	BAI 0109	BAI	1	3	01/02/2026 22:58	02/02/2026 09:38	INTERNA;NAO PROGRAMADA;MEIO AMBIENTE;VENTO	240	1	67017	10,66
493	390	15782024-1	2	2026	15838	CON 0102	CON	1	3	01/02/2026 23:04	02/02/2026 01:03	INTERNA;NAO PROGRAMADA;MEIO AMBIENTE;ARVORE OU VEGETACAO	240	2	23168	3,94
494	390	15782034-1	2	2026	15834	ITP 0108	ITP	1	3	01/02/2026 23:15	02/02/2026 01:17	INTERNA;NAO PROGRAMADA;MEIO AMBIENTE;ARVORE OU VEGETACAO	240	5	64762	10,20
495	390	15782083-1	2	2026	12823	SOC 0102	SOC	1	3	01/02/2026 23:49	02/02/2026 07:07	INTERNA;NAO PROGRAMADA;MEIO AMBIENTE;ARVORE OU VEGETACAO	240	2	40128	14,59
496	390	15782105-1	2	2026	15816	ESP 0110	ESP	1	3	02/02/2026 00:06	02/02/2026 04:32	INTERNA;NAO PROGRAMADA;MEIO AMBIENTE;ARVORE OU VEGETACAO	13800	30	41020	132,85
497	390	15782114-1	2	2026	12997	VPR 0106	VPR	1	3	02/02/2026 00:15	02/02/2026 04:12	INTERNA;NAO PROGRAMADA;MEIO AMBIENTE;VENTO	13800	120	80543	171,63



498	390	15782122-1	2	2026	15827	MAZ 0105	MAZ	1	3	02/02/2026 00:38	02/02/2026 04:10	INTERNA;NAO PROGRAMADA;MEIO AMBIENTE;ARVORE OU VEGETACAO	240	1	152783	3,52
499	390	15782124-1	2	2026	16598	CAC 2304	CAC	1	3	02/02/2026 00:45	02/02/2026 04:36	INTERNA;NAO PROGRAMADA;MEIO AMBIENTE;ARVORE OU VEGETACAO	23000	2	29135	7,69
500	390	15782126-1	2	2026	15839	CTA 0106	CTA	1	3	02/02/2026 00:51	02/02/2026 05:20	INTERNA;NAO PROGRAMADA;MEIO AMBIENTE;ARVORE OU VEGETACAO	13800	172	55914	771,90
501	390	15782128-1	2	2026	12922	ITR 0114	ITR	1	3	02/02/2026 00:55	02/02/2026 02:40	INTERNA;NAO PROGRAMADA;MEIO AMBIENTE;VENTO	13800	711	102794	1243,66
502	390	15782160-1	2	2026	12958	PNH 0111	PNH	1	3	02/02/2026 01:23	02/02/2026 03:45	INTERNA;NAO PROGRAMADA;MEIO AMBIENTE;ARVORE OU VEGETACAO	13800	31	30954	70,87
503	390	15782176-1	2	2026	12957	PER 0112	PER	1	3	02/02/2026 01:58	02/02/2026 03:04	INTERNA;NAO PROGRAMADA;MEIO AMBIENTE;ARVORE OU VEGETACAO	13800	408	104492	443,81
504	390	15782192-1	2	2026	12951	PAN 0107	PAN	1	3	02/02/2026 02:18	02/02/2026 20:13	INTERNA;NAO PROGRAMADA;MEIO AMBIENTE;ARVORE OU VEGETACAO	13800	1368	50665	814,46
505	390	15782201-1	2	2026	16589	SAC 0111	SAC	1	3	01/02/2026 17:16	02/02/2026 08:50	INTERNA;NAO PROGRAMADA;MEIO AMBIENTE;VENTO	13800	45	50107	700,68
506	390	15782210-1	2	2026	15834	ITP 0104	ITP	1	3	02/02/2026 02:59	02/02/2026 05:08	INTERNA;NAO PROGRAMADA;MEIO AMBIENTE;ARVORE OU VEGETACAO	13800	74	64762	158,98
507	390	15782263-1	2	2026	16592	VGR 2302	VGR	1	3	02/02/2026 03:40	02/02/2026 06:48	INTERNA;NAO PROGRAMADA;MEIO AMBIENTE;ARVORE OU VEGETACAO	23000	109	21902	320,97
508	390	15782264-1	2	2026	15834	ITP 0109	ITP	1	3	02/02/2026 03:42	02/02/2026 06:15	INTERNA;NAO PROGRAMADA;MEIO AMBIENTE;ARVORE OU VEGETACAO	13800	44	64762	111,48
509	390	15782276-1	2	2026	16589	SAC 0113	SAC	1	3	02/02/2026 04:17	02/02/2026 08:55	INTERNA;NAO PROGRAMADA;MEIO AMBIENTE;ARVORE OU VEGETACAO	13800	257	50107	1192,05
510	390	15782296-1	2	2026	12900	CUP 0102	CUP	1	3	02/02/2026 05:02	02/02/2026 09:55	INTERNA;NAO PROGRAMADA;MEIO AMBIENTE;VENTO	240	6	109107	29,33
511	390	15782309-1	2	2026	15839	CTA 0112	CTA	1	3	01/02/2026 15:03	02/02/2026 09:29	INTERNA;NAO PROGRAMADA;MEIO AMBIENTE;ARVORE OU VEGETACAO	13800	62	55914	567,17
512	390	15782311-1	2	2026	15817	ERM 0109	ERM	1	3	02/02/2026 05:21	02/02/2026 10:02	INTERNA;NAO PROGRAMADA;MEIO AMBIENTE;VENTO	240	7	91756	32,78
513	390	15782320-1	2	2026	15833	ITN 0103	ITN	1	3	01/02/2026 14:09	02/02/2026 13:36	INTERNA;NAO PROGRAMADA;MEIO AMBIENTE;VENTO	240	1	101025	23,45
514	390	15782326-1	2	2026	12983	TIR 0108	TIR	1	3	02/02/2026 05:43	02/02/2026 09:35	INTERNA;NAO PROGRAMADA;MEIO AMBIENTE;VENTO	13800	1309	125293	5072,38
515	390	15782329-1	2	2026	12928	JUQ 0103	JUQ	1	3	02/02/2026 05:47	02/02/2026 07:56	INTERNA;NAO PROGRAMADA;MEIO AMBIENTE;ARVORE OU VEGETACAO	13800	1	19761	2,15
516	390	15782351-1	2	2026	12922	ITR 0114	ITR	1	3	02/02/2026 03:11	02/02/2026 17:37	INTERNA;NAO PROGRAMADA;MEIO AMBIENTE;VENTO	13800	956	102794	11302,37
517	390	15782352-1	2	2026	15839	CTA 0106	CTA	1	3	02/02/2026 06:07	02/02/2026 09:00	INTERNA;NAO PROGRAMADA;MEIO AMBIENTE;VENTO	240	4	55914	1,01
518	390	15782353-1	2	2026	15818	VFO 0105	VFO	1	3	02/02/2026 06:09	02/02/2026 09:23	INTERNA;NAO PROGRAMADA;MEIO AMBIENTE;VENTO	240	4	72710	12,91
519	390	15782365-1	2	2026	15818	VFO 0109	VFO	1	3	01/02/2026 16:48	02/02/2026 08:30	INTERNA;NAO PROGRAMADA;MEIO AMBIENTE;ARVORE OU VEGETACAO	13800	51	72710	800,03
520	390	15782377-1	2	2026	16598	CAC 2302	CAC	1	3	02/02/2026 06:23	02/02/2026 13:45	INTERNA;NAO PROGRAMADA;MEIO AMBIENTE;ARVORE OU VEGETACAO	13800	2	29135	14,72
521	390	15782388-1	2	2026	16594	VME 0110	VME	1	3	02/02/2026 06:31	02/02/2026 11:19	INTERNA;NAO PROGRAMADA;MEIO AMBIENTE;VENTO	240	1	93590	4,80
522	390	15782389-1	2	2026	12987	UTI 0104	UTI	1	3	02/02/2026 06:31	02/02/2026 11:44	INTERNA;NAO PROGRAMADA;MEIO AMBIENTE;VENTO	13800	59	69316	308,23

523	390	15782395-1	2	2026	12902	DIA 0103	DIA	1	3	02/02/2026 06:37	02/02/2026 10:44	INTERNA;NAO PROGRAMADA;MEIO AMBIENTE;VENTO	240	1	63256	4,13
524	390	15782417-1	2	2026	12971	SMA 0103	SMA	1	3	02/02/2026 06:50	02/02/2026 19:53	INTERNA;NAO PROGRAMADA;MEIO AMBIENTE;ARVORE OU VEGETACAO	240	1	104394	13,04
525	390	15782418-1	2	2026	16593	VAR 0104	VAR	1	3	02/02/2026 06:51	02/02/2026 09:11	INTERNA;NAO PROGRAMADA;MEIO AMBIENTE;VENTO	240	1	107284	2,34
526	390	15782435-1	2	2026	16593	IMG 0102	IMG	1	3	02/02/2026 07:03	02/02/2026 13:49	INTERNA;NAO PROGRAMADA;MEIO AMBIENTE;VENTO	13800	7	107284	47,44
527	390	15782436-1	2	2026	16593	IMG 0104	IMG	1	3	02/02/2026 07:03	02/02/2026 17:05	INTERNA;NAO PROGRAMADA;MEIO AMBIENTE;ARVORE OU VEGETACAO	13800	12	107284	120,35
528	390	15782438-1	2	2026	12934	MAT 0111	MAT	1	3	02/02/2026 07:04	02/02/2026 10:16	INTERNA;NAO PROGRAMADA;MEIO AMBIENTE;VENTO	240	4	139969	12,83
529	390	15782442-1	2	2026	15834	REP 0104	REP	1	3	02/02/2026 07:07	02/02/2026 09:45	INTERNA;NAO PROGRAMADA;MEIO AMBIENTE;ARVORE OU VEGETACAO	13800	5	64762	13,08
530	390	15782463-1	2	2026	16598	CAC 2303	CAC	1	3	02/02/2026 07:13	02/02/2026 11:21	INTERNA;NAO PROGRAMADA;MEIO AMBIENTE;ARVORE OU VEGETACAO	240	1	29135	4,14
531	390	15782470-1	2	2026	12913	GUA 0103	GUA	1	3	02/02/2026 07:14	02/02/2026 11:43	INTERNA;NAO PROGRAMADA;MEIO AMBIENTE;VENTO	240	4	29331	6,83
532	390	15782473-1	2	2026	16581	JAN 0102	JAN	1	3	02/02/2026 07:14	02/02/2026 09:13	INTERNA;NAO PROGRAMADA;MEIO AMBIENTE;ARVORE OU VEGETACAO	13800	16	81997	31,63
533	390	15782477-1	2	2026	15834	ITP 0111	ITP	1	3	02/02/2026 07:16	02/02/2026 09:40	INTERNA;NAO PROGRAMADA;MEIO AMBIENTE;ARVORE OU VEGETACAO	13800	16	64762	38,35
534	390	15782478-1	2	2026	12927	JOR 0103	JOR	1	3	02/02/2026 07:16	02/02/2026 16:31	INTERNA;NAO PROGRAMADA;MEIO AMBIENTE;ARVORE OU VEGETACAO	240	1	17545	9,26
535	390	15782485-1	2	2026	12877	CRA 0113	CRA	1	3	02/02/2026 07:18	02/02/2026 10:15	INTERNA;NAO PROGRAMADA;MEIO AMBIENTE;VENTO	13800	1	91184	2,95
536	390	15782491-1	2	2026	15834	ITP 0112	ITP	1	3	02/02/2026 07:19	02/02/2026 10:43	INTERNA;NAO PROGRAMADA;MEIO AMBIENTE;ARVORE OU VEGETACAO	13800	87	64762	295,95
537	390	15782496-1	2	2026	16581	JAN 0104	JAN	1	3	02/02/2026 06:44	02/02/2026 10:38	INTERNA;NAO PROGRAMADA;MEIO AMBIENTE;ARVORE OU VEGETACAO	13800	17	81997	66,19
538	390	15782502-1	2	2026	16588	PPU 0103	PPU	1	3	02/02/2026 06:12	02/02/2026 12:20	INTERNA;NAO PROGRAMADA;MEIO AMBIENTE;ARVORE OU VEGETACAO	13800	94	55392	576,72
539	390	15782503-1	2	2026	12952	PRE 0106	PRE	1	3	02/02/2026 07:24	02/02/2026 09:19	INTERNA;NAO PROGRAMADA;MEIO AMBIENTE;VENTO	240	1	39596	1,91
540	390	15782513-1	2	2026	12934	MAT 0105	MAT	1	3	02/02/2026 07:28	02/02/2026 12:10	INTERNA;NAO PROGRAMADA;MEIO AMBIENTE;ARVORE OU VEGETACAO	240	1	139969	4,69
541	390	15782517-1	2	2026	16594	VME 0107	VME	1	3	02/02/2026 07:29	02/02/2026 11:25	INTERNA;NAO PROGRAMADA;MEIO AMBIENTE;VENTO	240	1	93590	3,93
542	390	15782527-1	2	2026	12968	RGR 0104	RGR	1	3	02/02/2026 07:31	02/02/2026 14:55	INTERNA;NAO PROGRAMADA;MEIO AMBIENTE;ARVORE OU VEGETACAO	240	3	35092	22,18
543	390	15782533-1	2	2026	12892	COI 0105	COI	1	3	02/02/2026 07:33	02/02/2026 10:40	INTERNA;NAO PROGRAMADA;MEIO AMBIENTE;ARVORE OU VEGETACAO	13800	125	28256	389,22
544	390	15782540-1	2	2026	15831	LUB 0107	LUB	1	3	02/02/2026 07:35	02/02/2026 18:02	INTERNA;NAO PROGRAMADA;MEIO AMBIENTE;VENTO	240	1	85922	10,45
545	390	15782557-1	2	2026	16588	PPU 0110	PPU	1	3	02/02/2026 07:38	02/02/2026 11:28	INTERNA;NAO PROGRAMADA;MEIO AMBIENTE;VENTO	240	1	55392	3,84
546	390	15782562-1	2	2026	15818	VFO 0109	VFO	1	3	02/02/2026 07:39	02/02/2026 10:58	INTERNA;NAO PROGRAMADA;MEIO AMBIENTE;ARVORE OU VEGETACAO	240	1	72710	3,33
547	390	15782566-1	2	2026	12868	CAA 0115	CAA	1	3	02/02/2026 07:40	02/02/2026 16:00	INTERNA;NAO PROGRAMADA;MEIO AMBIENTE;ARVORE OU VEGETACAO	13800	58	60175	72,23

548	390	15782569-1	2	2026	15822	TSE 0106	TSE	1	3	02/02/2026 07:41	02/02/2026 10:21	INTERNA;NAO PROGRAMADA;MEIO AMBIENTE;VENTO	240	8	128106	21,44
549	390	15782579-1	2	2026	15828	MOC 0115	MOC	1	3	02/02/2026 07:43	02/02/2026 12:54	INTERNA;NAO PROGRAMADA;MEIO AMBIENTE;ARVORE OU VEGETACAO	240	1	19480	2,69
550	390	15782591-1	2	2026	12845	BAR 0106	BAR	1	3	02/02/2026 07:47	02/02/2026 13:25	INTERNA;NAO PROGRAMADA;MEIO AMBIENTE;ARVORE OU VEGETACAO	13800	796	121141	4479,93
551	390	15782606-1	2	2026	16583	MAU 0108	MAU	1	3	02/02/2026 07:52	02/02/2026 10:13	INTERNA;NAO PROGRAMADA;MEIO AMBIENTE;ARVORE OU VEGETACAO	240	1	90498	2,33
552	390	15782607-1	2	2026	12969	SAB 0103	SAB	1	3	02/02/2026 07:52	02/02/2026 10:44	INTERNA;NAO PROGRAMADA;MEIO AMBIENTE;VENTO	240	1	39051	1,54
553	390	15782608-1	2	2026	12997	VPR 0102	VPR	1	3	02/02/2026 07:53	02/02/2026 12:30	INTERNA;NAO PROGRAMADA;MEIO AMBIENTE;ARVORE OU VEGETACAO	240	4	80543	18,42
554	390	15782613-1	2	2026	15839	CTA 0106	CTA	1	3	02/02/2026 07:54	02/02/2026 12:09	INTERNA;NAO PROGRAMADA;MEIO AMBIENTE;ARVORE OU VEGETACAO	240	2	55914	8,49
555	390	15782614-1	2	2026	12877	CRA 0108	CRA	1	3	02/02/2026 07:55	03/02/2026 08:58	INTERNA;NAO PROGRAMADA;MEIO AMBIENTE;ARVORE OU VEGETACAO	13800	60	91184	1503,37
556	390	15782624-1	2	2026	12991	VEM 0108	VEM	1	3	02/02/2026 07:56	02/02/2026 13:06	INTERNA;NAO PROGRAMADA;MEIO AMBIENTE;VENTO	240	1	77759	5,17
557	390	15782644-1	2	2026	16588	PPU 0112	PPU	1	3	02/02/2026 08:04	02/02/2026 11:08	INTERNA;NAO PROGRAMADA;MEIO AMBIENTE;VENTO	13800	38	55392	116,33
558	390	15782645-1	2	2026	12912	GNA 0105	GNA	1	3	02/02/2026 05:44	02/02/2026 15:40	INTERNA;NAO PROGRAMADA;MEIO AMBIENTE;ARVORE OU VEGETACAO	240	1	98293	9,94
559	390	15782652-1	2	2026	16599	GVI 0103	GVI	1	3	02/02/2026 08:05	02/02/2026 17:01	INTERNA;NAO PROGRAMADA;MEIO AMBIENTE;ARVORE OU VEGETACAO	13800	8	107094	17,14
560	390	15782653-1	2	2026	12882	CTL 0108	CTL	1	3	02/02/2026 08:05	02/02/2026 14:05	INTERNA;NAO PROGRAMADA;MEIO AMBIENTE;ARVORE OU VEGETACAO	13800	1	64735	5,99
561	390	15782663-1	2	2026	12855	BRA 0111	BRA	1	3	02/02/2026 08:07	02/02/2026 14:34	INTERNA;NAO PROGRAMADA;MEIO AMBIENTE;VENTO	13800	375	25425	2414,58
562	390	15782674-1	2	2026	12975	SAU 0105	SAU	1	3	02/02/2026 08:09	02/02/2026 11:03	INTERNA;NAO PROGRAMADA;MEIO AMBIENTE;VENTO	240	1	57136	2,89
563	390	15782678-1	2	2026	15818	VFO 0108	VFO	1	3	02/02/2026 08:11	02/02/2026 11:27	INTERNA;NAO PROGRAMADA;MEIO AMBIENTE;VENTO	13800	326	72710	1065,75
564	390	15782684-1	2	2026	12868	CAA 0114	CAA	1	3	02/02/2026 08:12	02/02/2026 15:49	INTERNA;NAO PROGRAMADA;MEIO AMBIENTE;ARVORE OU VEGETACAO	240	92	60175	491,20
565	390	15782688-1	2	2026	15818	VFO 0107	VFO	1	3	02/02/2026 08:13	02/02/2026 12:37	INTERNA;NAO PROGRAMADA;MEIO AMBIENTE;VENTO	240	1	72710	4,39
566	390	15782710-1	2	2026	16589	SAC 0106	SAC	1	3	02/02/2026 08:18	02/02/2026 10:02	INTERNA;NAO PROGRAMADA;MEIO AMBIENTE;VENTO	13800	11	50107	19,14
567	390	15782712-1	2	2026	12868	CAA 0111	CAA	1	3	02/02/2026 08:19	02/02/2026 14:04	INTERNA;NAO PROGRAMADA;MEIO AMBIENTE;ARVORE OU VEGETACAO	240	4	60175	23,04
568	390	15782725-1	2	2026	12975	SAU 0104	SAU	1	3	02/02/2026 08:20	02/02/2026 11:19	INTERNA;NAO PROGRAMADA;MEIO AMBIENTE;VENTO	240	1	57136	2,98
569	390	15782730-1	2	2026	12872	CAL 0107	CAL	1	3	02/02/2026 08:21	02/02/2026 16:42	INTERNA;NAO PROGRAMADA;MEIO AMBIENTE;ARVORE OU VEGETACAO	240	1	27512	8,36
570	390	15782746-1	2	2026	12845	BAR 0111	BAR	1	3	02/02/2026 08:25	02/02/2026 12:36	INTERNA;NAO PROGRAMADA;MEIO AMBIENTE;VENTO	240	1	121141	4,18
571	390	15782749-1	2	2026	16580	IVI 0104	IVI	1	3	02/02/2026 08:26	02/02/2026 13:42	INTERNA;NAO PROGRAMADA;MEIO AMBIENTE;ARVORE OU VEGETACAO	240	1	74448	5,26
572	390	15782762-1	2	2026	12975	SAU 0110	SAU	1	3	02/02/2026 08:28	02/02/2026 11:13	INTERNA;NAO PROGRAMADA;MEIO AMBIENTE;ARVORE OU VEGETACAO	240	1	57136	2,76



573	390	15782792-1	2	2026	12929	LAP 0111	LAP	1	3	02/02/2026 08:31	02/02/2026 11:21	INTERNA;NAO PROGRAMADA;MEIO AMBIENTE;ARVORE OU VEGETACAO	13800	21	37759	59,38
574	390	15782793-1	2	2026	12957	PER 0111	PER	1	3	02/02/2026 08:31	02/02/2026 14:15	INTERNA;NAO PROGRAMADA;MEIO AMBIENTE;ARVORE OU VEGETACAO	13800	257	104492	1474,61
575	390	15782799-1	2	2026	12895	COG 0113	COG	1	3	02/02/2026 08:32	02/02/2026 14:59	INTERNA;NAO PROGRAMADA;MEIO AMBIENTE;VENTO	240	2	58671	0,48
576	390	15782801-1	2	2026	12971	SMA 0109	SMA	1	3	02/02/2026 08:33	02/02/2026 15:12	INTERNA;NAO PROGRAMADA;MEIO AMBIENTE;ARVORE OU VEGETACAO	240	1	104394	6,65
577	390	15782805-1	2	2026	15829	MPA 0106	MPA	1	3	02/02/2026 08:33	02/02/2026 10:00	INTERNA;NAO PROGRAMADA;MEIO AMBIENTE;VENTO	13800	539	80384	776,01
578	390	15782806-1	2	2026	16588	PPU 0105	PPU	1	3	02/02/2026 08:34	02/02/2026 14:50	INTERNA;NAO PROGRAMADA;MEIO AMBIENTE;VENTO	13800	1	55392	6,26
579	390	15782826-1	2	2026	12969	SAB 0102	SAB	1	3	02/02/2026 08:37	02/02/2026 10:58	INTERNA;NAO PROGRAMADA;MEIO AMBIENTE;ARVORE OU VEGETACAO	240	1	39051	2,36
580	390	15782839-1	2	2026	12845	BAR 0103	BAR	1	3	02/02/2026 08:39	02/02/2026 13:12	INTERNA;NAO PROGRAMADA;MEIO AMBIENTE;VENTO	240	2	121141	3,60
581	390	15782864-1	2	2026	15818	VFO 0108	VFO	1	3	02/02/2026 08:43	02/02/2026 12:08	INTERNA;NAO PROGRAMADA;MEIO AMBIENTE;ARVORE OU VEGETACAO	240	24	72710	82,32
582	390	15782875-1	2	2026	12952	PRE 0105	PRE	1	3	02/02/2026 08:44	02/02/2026 16:22	INTERNA;NAO PROGRAMADA;MEIO AMBIENTE;ARVORE OU VEGETACAO	13800	1	39596	7,63
583	390	15782878-1	2	2026	12969	SAB 0110	SAB	1	3	02/02/2026 08:44	02/02/2026 16:38	INTERNA;NAO PROGRAMADA;MEIO AMBIENTE;ARVORE OU VEGETACAO	240	1	39051	7,90
584	390	15782895-1	2	2026	12999	VTA 0103	VTA	1	3	02/02/2026 08:47	02/02/2026 09:29	INTERNA;NAO PROGRAMADA;MEIO AMBIENTE;VENTO	13800	76	69270	53,66
585	390	15782904-1	2	2026	15816	ESP 0106	ESP	1	3	02/02/2026 08:49	02/02/2026 13:48	INTERNA;NAO PROGRAMADA;MEIO AMBIENTE;ARVORE OU VEGETACAO	13800	125	41020	142,05
586	390	15782912-1	2	2026	12843	BFU 0109	BFU	1	3	02/02/2026 08:50	02/02/2026 18:55	INTERNA;NAO PROGRAMADA;MEIO AMBIENTE;ARVORE OU VEGETACAO	240	49	51946	400,38
587	390	15782923-1	2	2026	16593	VAR 0114	VAR	1	3	02/02/2026 08:52	02/02/2026 11:08	INTERNA;NAO PROGRAMADA;MEIO AMBIENTE;VENTO	240	1	107284	2,25
588	390	15782928-1	2	2026	12900	CUP 0103	CUP	1	3	02/02/2026 08:53	02/02/2026 17:14	INTERNA;NAO PROGRAMADA;MEIO AMBIENTE;ARVORE OU VEGETACAO	240	1	109107	8,35
589	390	15782937-1	2	2026	12912	GNA 0114	GNA	1	3	02/02/2026 08:54	02/02/2026 14:56	INTERNA;NAO PROGRAMADA;MEIO AMBIENTE;ARVORE OU VEGETACAO	13800	32	98293	63,39
590	390	15782939-1	2	2026	12930	LEO 0102	LEO	1	3	02/02/2026 08:54	02/02/2026 11:31	INTERNA;NAO PROGRAMADA;MEIO AMBIENTE;ARVORE OU VEGETACAO	240	1	38654	2,61
591	390	15782948-1	2	2026	12866	CPE 0105	CPE	1	3	02/02/2026 08:57	02/02/2026 10:15	INTERNA;NAO PROGRAMADA;MEIO AMBIENTE;VENTO	240	1	44862	1,30
592	390	15782959-1	2	2026	15835	ITA 0107	ITA	1	3	02/02/2026 08:58	02/02/2026 16:25	INTERNA;NAO PROGRAMADA;MEIO AMBIENTE;ARVORE OU VEGETACAO	240	29	23902	56,59
593	390	15782975-1	2	2026	12991	VEM 0106	VEM	1	3	02/02/2026 09:01	02/02/2026 10:37	INTERNA;NAO PROGRAMADA;MEIO AMBIENTE;VENTO	240	1	77759	1,60
594	390	15782994-1	2	2026	12945	MOO 0108	MOO	1	3	02/02/2026 09:04	02/02/2026 11:26	INTERNA;NAO PROGRAMADA;MEIO AMBIENTE;ARVORE OU VEGETACAO	240	1	14479	2,37
595	390	15783026-1	2	2026	15842	BAV 0106	BAV	1	3	02/02/2026 09:09	02/02/2026 13:22	INTERNA;NAO PROGRAMADA;MEIO AMBIENTE;ARVORE OU VEGETACAO	240	1	69035	4,21
596	390	15783033-1	2	2026	15822	TSE 0108	TSE	1	3	02/02/2026 09:11	02/02/2026 11:40	INTERNA;NAO PROGRAMADA;MEIO AMBIENTE;ARVORE OU VEGETACAO	13800	80	128106	197,93
597	390	15783055-1	2	2026	12862	BUT 0114	BUT	1	3	02/02/2026 09:15	02/02/2026 16:38	INTERNA;NAO PROGRAMADA;MEIO AMBIENTE;ARVORE OU VEGETACAO	240	1	32255	7,39



598	390	15783105-1	2	2026	15834	ITP 0111	ITP	1	3	01/02/2026 18:57	02/02/2026 10:59	INTERNA;NAO PROGRAMADA;MEIO AMBIENTE;ARVORE OU VEGETACAO	240	1	64762	16,03
599	390	15783106-1	2	2026	15827	MAZ 0105	MAZ	1	3	02/02/2026 09:21	02/02/2026 12:05	INTERNA;NAO PROGRAMADA;MEIO AMBIENTE;VENTO	240	1	152783	2,72
600	390	15783107-1	2	2026	16580	IVI 0105	IVI	1	3	02/02/2026 09:22	02/02/2026 17:18	INTERNA;NAO PROGRAMADA;MEIO AMBIENTE;VENTO	240	2	74448	15,89
601	390	15783119-1	2	2026	16594	VME 0106	VME	1	3	02/02/2026 09:23	02/02/2026 11:05	INTERNA;NAO PROGRAMADA;MEIO AMBIENTE;VENTO	240	1	93590	0,29
602	390	15783121-1	2	2026	15815	GER 0107	GER	1	3	02/02/2026 09:12	02/02/2026 10:41	INTERNA;NAO PROGRAMADA;MEIO AMBIENTE;VENTO	13800	225	56475	333,88
603	390	15783125-1	2	2026	15818	VFO 0108	VFO	1	3	02/02/2026 09:24	02/02/2026 11:29	INTERNA;NAO PROGRAMADA;MEIO AMBIENTE;VENTO	240	1	72710	2,08
604	390	15783128-1	2	2026	16589	SAC 0113	SAC	1	3	02/02/2026 09:25	02/02/2026 13:44	INTERNA;NAO PROGRAMADA;MEIO AMBIENTE;ARVORE OU VEGETACAO	240	1	50107	1,71
605	390	15783129-1	2	2026	15842	BAV 0104	BAV	1	3	02/02/2026 09:25	02/02/2026 14:26	INTERNA;NAO PROGRAMADA;MEIO AMBIENTE;ARVORE OU VEGETACAO	240	1	69035	5,03
606	390	15783169-1	2	2026	15826	MSA 0112	MSA	1	3	02/02/2026 09:31	02/02/2026 12:51	INTERNA;NAO PROGRAMADA;MEIO AMBIENTE;VENTO	13800	1	93116	3,32
607	390	15783184-1	2	2026	12928	JUQ 0102	JUQ	1	3	02/02/2026 09:33	02/02/2026 11:48	INTERNA;NAO PROGRAMADA;MEIO AMBIENTE;ARVORE OU VEGETACAO	13800	21	19761	47,15
608	390	15783186-1	2	2026	16589	SAC 0102	SAC	1	3	02/02/2026 09:33	02/02/2026 10:42	INTERNA;NAO PROGRAMADA;MEIO AMBIENTE;ARVORE OU VEGETACAO	240	1	50107	0,36
609	390	15783227-1	2	2026	12958	PNH 0103	PNH	1	3	02/02/2026 09:38	02/02/2026 21:19	INTERNA;NAO PROGRAMADA;MEIO AMBIENTE;ARVORE OU VEGETACAO	240	1	30954	11,68
610	390	15783273-1	2	2026	15839	CTA 0106	CTA	1	3	02/02/2026 09:45	02/02/2026 13:52	INTERNA;NAO PROGRAMADA;MEIO AMBIENTE;ARVORE OU VEGETACAO	240	1	55914	4,12
611	390	15783311-1	2	2026	15818	VFO 0105	VFO	1	3	02/02/2026 09:50	02/02/2026 13:20	INTERNA;NAO PROGRAMADA;MEIO AMBIENTE;VENTO	240	1	72710	3,49
612	390	15783315-1	2	2026	16597	BAT 0105	BAT	1	3	01/02/2026 22:02	02/02/2026 15:34	INTERNA;NAO PROGRAMADA;MEIO AMBIENTE;ARVORE OU VEGETACAO	13800	5	32827	87,68
613	390	15783319-1	2	2026	12912	GNA 0111	GNA	1	3	02/02/2026 09:51	02/02/2026 15:20	INTERNA;NAO PROGRAMADA;MEIO AMBIENTE;VENTO	13800	1	98293	5,47
614	390	15783363-1	2	2026	16589	SAC 0111	SAC	1	3	02/02/2026 09:58	02/02/2026 11:52	INTERNA;NAO PROGRAMADA;MEIO AMBIENTE;VENTO	240	1	50107	1,91
615	390	15783367-1	2	2026	13000	VIT 0111	VIT	1	3	02/02/2026 10:00	02/02/2026 17:12	INTERNA;NAO PROGRAMADA;MEIO AMBIENTE;ARVORE OU VEGETACAO	240	2	103605	14,40
616	390	15783378-1	2	2026	15839	CTA 0112	CTA	1	3	02/02/2026 10:01	02/02/2026 12:29	INTERNA;NAO PROGRAMADA;MEIO AMBIENTE;VENTO	240	1	55914	2,46
617	390	15783406-1	2	2026	15822	TSE 0106	TSE	1	3	02/02/2026 10:06	02/02/2026 11:48	INTERNA;NAO PROGRAMADA;MEIO AMBIENTE;ARVORE OU VEGETACAO	240	1	128106	0,84
618	390	15783408-1	2	2026	16580	IVI 0104	IVI	1	3	02/02/2026 10:06	02/02/2026 12:58	INTERNA;NAO PROGRAMADA;MEIO AMBIENTE;ARVORE OU VEGETACAO	240	1	74448	2,87
619	390	15783412-1	2	2026	12845	BAR 0103	BAR	1	3	02/02/2026 10:07	02/02/2026 12:10	INTERNA;NAO PROGRAMADA;MEIO AMBIENTE;VENTO	240	50	121141	103,04
620	390	15783417-1	2	2026	15818	VFO 0110	VFO	1	3	02/02/2026 10:08	02/02/2026 16:19	INTERNA;NAO PROGRAMADA;MEIO AMBIENTE;VENTO	13800	25	72710	154,70
621	390	15783440-1	2	2026	16605	SBC 0110	SBC	1	3	02/02/2026 10:13	02/02/2026 12:16	INTERNA;NAO PROGRAMADA;MEIO AMBIENTE;VENTO	240	1	85313	0,88
622	390	15783446-1	2	2026	16598	CAC 2304	CAC	1	3	02/02/2026 10:14	02/02/2026 17:22	INTERNA;NAO PROGRAMADA;MEIO AMBIENTE;ARVORE OU VEGETACAO	23000	2	29135	14,28



623	390	15783474-1	2	2026	16579	GUM 0104	GUM	1	3	02/02/2026 10:17	02/02/2026 13:05	INTERNA;NAO PROGRAMADA;MEIO AMBIENTE;VENTO	13800	83	84466	232,35
624	390	15783482-1	2	2026	12967	RBO 0108	RBO	1	3	02/02/2026 10:19	02/02/2026 14:20	INTERNA;NAO PROGRAMADA;MEIO AMBIENTE;VENTO	240	2	85360	8,02
625	390	15783520-1	2	2026	16579	GUM 0103	GUM	1	3	02/02/2026 10:25	02/02/2026 12:04	INTERNA;NAO PROGRAMADA;MEIO AMBIENTE;ARVORE OU VEGETACAO	240	1	84466	1,66
626	390	15783535-1	2	2026	12928	JUQ 0105	JUQ	1	3	02/02/2026 10:28	02/02/2026 14:20	INTERNA;NAO PROGRAMADA;MEIO AMBIENTE;ARVORE OU VEGETACAO	240	1	19761	3,88
627	390	15783539-1	2	2026	12868	CAA 0111	CAA	1	3	02/02/2026 10:28	02/02/2026 13:55	INTERNA;NAO PROGRAMADA;MEIO AMBIENTE;VENTO	240	1	60175	3,44
628	390	15783606-1	2	2026	12872	CAL 0106	CAL	1	3	02/02/2026 10:40	02/02/2026 19:46	INTERNA;NAO PROGRAMADA;MEIO AMBIENTE;ARVORE OU VEGETACAO	240	1	27512	9,10
629	390	15783640-1	2	2026	15815	GER 0106	GER	1	3	02/02/2026 10:44	02/02/2026 15:55	INTERNA;NAO PROGRAMADA;MEIO AMBIENTE;VENTO	240	1	56475	0,07
630	390	15783644-1	2	2026	15834	ITP 0111	ITP	1	3	02/02/2026 09:11	02/02/2026 16:48	INTERNA;NAO PROGRAMADA;MEIO AMBIENTE;ARVORE OU VEGETACAO	240	3	64762	22,88
631	390	15783676-1	2	2026	12928	JUQ 0106	JUQ	1	3	02/02/2026 10:49	02/02/2026 19:04	INTERNA;NAO PROGRAMADA;MEIO AMBIENTE;ARVORE OU VEGETACAO	240	1	19761	8,26
632	390	15783682-1	2	2026	15815	GER 0104	GER	1	3	02/02/2026 10:50	02/02/2026 13:20	INTERNA;NAO PROGRAMADA;MEIO AMBIENTE;VENTO	240	2	56475	0,35
633	390	15783691-1	2	2026	12845	BAR 0113	BAR	1	3	02/02/2026 10:51	03/02/2026 02:10	INTERNA;NAO PROGRAMADA;MEIO AMBIENTE;VENTO	240	2	121141	30,66
634	390	15783701-1	2	2026	12995	VPA 0107	VPA	1	3	02/02/2026 10:52	02/02/2026 14:00	INTERNA;NAO PROGRAMADA;MEIO AMBIENTE;ARVORE OU VEGETACAO	240	2	23728	6,24
635	390	15783704-1	2	2026	15827	MAZ 0113	MAZ	1	3	02/02/2026 10:52	02/02/2026 22:11	INTERNA;NAO PROGRAMADA;MEIO AMBIENTE;VENTO	240	3	152783	33,91
636	390	15783714-1	2	2026	12971	SMA 0106	SMA	1	3	02/02/2026 10:54	03/02/2026 01:13	INTERNA;NAO PROGRAMADA;MEIO AMBIENTE;ARVORE OU VEGETACAO	240	1	104394	14,33
637	390	15783715-1	2	2026	16589	SAC 0111	SAC	1	3	02/02/2026 10:54	02/02/2026 12:00	INTERNA;NAO PROGRAMADA;MEIO AMBIENTE;ARVORE OU VEGETACAO	240	1	50107	1,10
638	390	15783720-1	2	2026	12853	BAL 0110	BAL	1	3	02/02/2026 10:54	02/02/2026 14:06	INTERNA;NAO PROGRAMADA;MEIO AMBIENTE;ARVORE OU VEGETACAO	13800	9	73405	28,69
639	390	15783741-1	2	2026	16593	VAR 0106	VAR	1	3	02/02/2026 10:57	02/02/2026 12:48	INTERNA;NAO PROGRAMADA;MEIO AMBIENTE;VENTO	240	1	107284	1,84
640	390	15783759-1	2	2026	12926	JCI 0108	JCI	1	3	02/02/2026 11:00	02/02/2026 22:05	INTERNA;NAO PROGRAMADA;MEIO AMBIENTE;ARVORE OU VEGETACAO	13800	964	42474	4783,31
641	390	15783761-1	2	2026	16578	COT 0108	COT	1	3	02/02/2026 11:00	02/02/2026 19:26	INTERNA;NAO PROGRAMADA;MEIO AMBIENTE;ARVORE OU VEGETACAO	240	1	46479	8,43
642	390	15783768-1	2	2026	12866	CPE 0108	CPE	1	3	02/02/2026 11:01	02/02/2026 15:36	INTERNA;NAO PROGRAMADA;MEIO AMBIENTE;VENTO	240	1	44862	4,57
643	390	15783803-1	2	2026	12991	VEM 0106	VEM	1	3	02/02/2026 11:08	02/02/2026 12:57	INTERNA;NAO PROGRAMADA;MEIO AMBIENTE;VENTO	240	3	77759	5,49
644	390	15783810-1	2	2026	12853	BAL 0109	BAL	1	3	02/02/2026 11:09	02/02/2026 16:22	INTERNA;NAO PROGRAMADA;MEIO AMBIENTE;ARVORE OU VEGETACAO	240	1	73405	0,53
645	390	15783825-1	2	2026	15834	ITP 0107	ITP	1	3	02/02/2026 11:10	02/02/2026 13:55	INTERNA;NAO PROGRAMADA;MEIO AMBIENTE;ARVORE OU VEGETACAO	240	2	64762	5,49
646	390	15783836-1	2	2026	12991	VEM 0104	VEM	1	3	01/02/2026 14:12	02/02/2026 15:31	INTERNA;NAO PROGRAMADA;MEIO AMBIENTE;VENTO	240	1	77759	25,31
647	390	15783877-1	2	2026	16589	SAC 0110	SAC	1	3	01/02/2026 19:01	02/02/2026 12:58	INTERNA;NAO PROGRAMADA;MEIO AMBIENTE;VENTO	240	2	50107	35,89

648	390	15783887-1	2	2026	12927	JOR 0103	JOR	1	3	02/02/2026 11:19	03/02/2026 09:44	INTERNA;NAO PROGRAMADA;MEIO AMBIENTE;ARVORE OU VEGETACAO	13800	13	17545	291,36
649	390	15783918-1	2	2026	12975	SAU 0105	SAU	1	3	02/02/2026 11:24	02/02/2026 15:29	INTERNA;NAO PROGRAMADA;MEIO AMBIENTE;VENTO	13800	2	57136	8,18
650	390	15783925-1	2	2026	12868	CAA 0111	CAA	1	3	02/02/2026 11:25	02/02/2026 17:45	INTERNA;NAO PROGRAMADA;MEIO AMBIENTE;ARVORE OU VEGETACAO	240	3	60175	19,00
651	390	15783941-1	2	2026	15818	VFO 0103	VFO	1	3	02/02/2026 11:26	02/02/2026 15:50	INTERNA;NAO PROGRAMADA;MEIO AMBIENTE;VENTO	13800	39	72710	171,63
652	390	15783963-1	2	2026	15827	MAZ 0113	MAZ	1	3	02/02/2026 11:30	02/02/2026 14:38	INTERNA;NAO PROGRAMADA;MEIO AMBIENTE;VENTO	240	3	152783	9,40
653	390	15783975-1	2	2026	12982	TMR 0108	TMR	1	3	02/02/2026 11:32	02/02/2026 16:58	INTERNA;NAO PROGRAMADA;MEIO AMBIENTE;ARVORE OU VEGETACAO	13800	8	52040	43,57
654	390	15783992-1	2	2026	16598	CAC 2302	CAC	1	3	02/02/2026 11:35	02/02/2026 14:10	INTERNA;NAO PROGRAMADA;MEIO AMBIENTE;ARVORE OU VEGETACAO	23000	3	29135	7,70
655	390	15784003-1	2	2026	15836	GPR 0102	GPR	1	3	02/02/2026 11:38	02/02/2026 17:42	INTERNA;NAO PROGRAMADA;MEIO AMBIENTE;VENTO	240	1	67105	6,06
656	390	15784018-1	2	2026	12868	CAA 0111	CAA	1	3	02/02/2026 11:40	02/02/2026 13:20	INTERNA;NAO PROGRAMADA;MEIO AMBIENTE;ARVORE OU VEGETACAO	240	1	60175	1,68
657	390	15784035-1	2	2026	12952	PRE 0107	PRE	1	3	02/02/2026 11:43	02/02/2026 18:00	INTERNA;NAO PROGRAMADA;MEIO AMBIENTE;ARVORE OU VEGETACAO	13800	2	39596	12,55
658	390	15784047-1	2	2026	16585	MBE 0113	MBE	1	3	02/02/2026 11:44	03/02/2026 07:33	INTERNA;NAO PROGRAMADA;MEIO AMBIENTE;VENTO	240	366	110347	7250,77
659	390	15784057-1	2	2026	15822	TSE 0105	TSE	1	3	02/02/2026 11:46	02/02/2026 13:56	INTERNA;NAO PROGRAMADA;MEIO AMBIENTE;ARVORE OU VEGETACAO	13800	397	128106	860,61
660	390	15784094-1	2	2026	16586	MON 0107	MON	1	3	02/02/2026 11:51	02/02/2026 19:55	INTERNA;NAO PROGRAMADA;MEIO AMBIENTE;ARVORE OU VEGETACAO	240	6	39591	26,08
661	390	15784097-1	2	2026	12911	GJU 0107	GJU	1	3	02/02/2026 11:51	02/02/2026 14:38	INTERNA;NAO PROGRAMADA;MEIO AMBIENTE;ARVORE OU VEGETACAO	240	1	26039	2,77
662	390	15784119-1	2	2026	12928	JUQ 0103	JUQ	1	3	02/02/2026 11:54	02/02/2026 17:41	INTERNA;NAO PROGRAMADA;MEIO AMBIENTE;ARVORE OU VEGETACAO	13800	1	19761	5,78
663	390	15784145-1	2	2026	12892	COI 0103	COI	1	3	02/02/2026 11:58	02/02/2026 15:05	INTERNA;NAO PROGRAMADA;MEIO AMBIENTE;ARVORE OU VEGETACAO	240	1	28256	3,11
664	390	15784148-1	2	2026	12968	RGR 0104	RGR	1	3	02/02/2026 11:59	02/02/2026 15:11	INTERNA;NAO PROGRAMADA;MEIO AMBIENTE;VENTO	240	1	35092	3,21
665	390	15784206-1	2	2026	12887	CLA 0111	CLA	1	3	02/02/2026 12:08	02/02/2026 13:56	INTERNA;NAO PROGRAMADA;MEIO AMBIENTE;VENTO	240	3	57066	5,39
666	390	15784241-1	2	2026	15833	ITN 0102	ITN	1	3	02/02/2026 12:14	02/02/2026 23:23	INTERNA;NAO PROGRAMADA;MEIO AMBIENTE;VENTO	240	5	101025	55,76
667	390	15784263-1	2	2026	15818	VFO 0106	VFO	1	3	02/02/2026 12:19	02/02/2026 16:15	INTERNA;NAO PROGRAMADA;MEIO AMBIENTE;ARVORE OU VEGETACAO	13800	99	72710	390,97
668	390	15784265-1	2	2026	12911	GJU 0109	GJU	1	3	02/02/2026 12:19	02/02/2026 17:12	INTERNA;NAO PROGRAMADA;MEIO AMBIENTE;VENTO	240	1	26039	4,88
669	390	15784272-1	2	2026	12934	MAT 0106	MAT	1	3	02/02/2026 10:32	02/02/2026 16:31	INTERNA;NAO PROGRAMADA;MEIO AMBIENTE;VENTO	240	1	139969	5,97
670	390	15784297-1	2	2026	12835	ANC 0104	ANC	1	3	02/02/2026 12:24	02/02/2026 16:41	INTERNA;NAO PROGRAMADA;MEIO AMBIENTE;ARVORE OU VEGETACAO	240	1	51040	1,79
671	390	15784312-1	2	2026	16572	BRU 0104	BRU	1	3	02/02/2026 12:26	02/02/2026 17:57	INTERNA;NAO PROGRAMADA;MEIO AMBIENTE;ARVORE OU VEGETACAO	240	1	56796	5,53
672	390	15784320-1	2	2026	12845	BAR 0106	BAR	1	3	02/02/2026 12:27	03/02/2026 04:34	INTERNA;NAO PROGRAMADA;MEIO AMBIENTE;VENTO	13800	9	121141	145,06

673	390	15784326-1	2	2026	15834	ITP 0104	ITP	1	3	02/02/2026 12:27	02/02/2026 14:45	INTERNA;NAO PROGRAMADA;MEIO AMBIENTE;ARVORE OU VEGETACAO	13800	364	64762	835,68
674	390	15784328-1	2	2026	12868	CAA 0112	CAA	1	3	02/02/2026 12:28	02/02/2026 14:50	INTERNA;NAO PROGRAMADA;MEIO AMBIENTE;ARVORE OU VEGETACAO	240	28	60175	1,49
675	390	15784435-1	2	2026	12957	PER 0109	PER	1	3	02/02/2026 12:50	02/02/2026 15:45	INTERNA;NAO PROGRAMADA;MEIO AMBIENTE;VENTO	240	55	104492	82,62
676	390	15784454-1	2	2026	12957	PER 0111	PER	1	3	02/02/2026 12:55	02/02/2026 16:55	INTERNA;NAO PROGRAMADA;MEIO AMBIENTE;ARVORE OU VEGETACAO	13800	75	104492	299,77
677	390	15784498-1	2	2026	12952	PRE 0103	PRE	1	3	02/02/2026 13:00	02/02/2026 20:10	INTERNA;NAO PROGRAMADA;MEIO AMBIENTE;ARVORE OU VEGETACAO	13800	4	39596	28,60
678	390	15784516-1	2	2026	13000	VIT 0107	VIT	1	3	02/02/2026 13:03	02/02/2026 14:18	INTERNA;NAO PROGRAMADA;MEIO AMBIENTE;VENTO	240	1	103605	1,24
679	390	15784538-1	2	2026	12951	PAN 0108	PAN	1	3	02/02/2026 13:08	02/02/2026 19:31	INTERNA;NAO PROGRAMADA;MEIO AMBIENTE;ARVORE OU VEGETACAO	13800	59	50665	258,55
680	390	15784545-1	2	2026	12928	JUQ 0103	JUQ	1	3	02/02/2026 13:10	02/02/2026 16:46	INTERNA;NAO PROGRAMADA;MEIO AMBIENTE;ARVORE OU VEGETACAO	240	1	19761	3,60
681	390	15784574-1	2	2026	15837	EMB 0102	EMB	1	3	02/02/2026 13:11	02/02/2026 16:03	INTERNA;NAO PROGRAMADA;MEIO AMBIENTE;VENTO	240	2	158595	5,72
682	390	15784588-1	2	2026	16589	SAC 0109	SAC	1	3	02/02/2026 13:15	02/02/2026 15:58	INTERNA;NAO PROGRAMADA;MEIO AMBIENTE;VENTO	240	1	50107	2,71
683	390	15784596-1	2	2026	12947	NAC 0104	NAC	1	3	02/02/2026 13:16	02/02/2026 18:10	INTERNA;NAO PROGRAMADA;MEIO AMBIENTE;VENTO	13800	71	112882	100,72
684	390	15784628-1	2	2026	12982	TMR 0104	TMR	1	3	02/02/2026 12:37	02/02/2026 20:27	INTERNA;NAO PROGRAMADA;MEIO AMBIENTE;VENTO	13800	535	52040	1402,80
685	390	15784636-1	2	2026	16576	CPI 0112	CPI	1	3	02/02/2026 13:26	03/02/2026 04:25	INTERNA;NAO PROGRAMADA;MEIO AMBIENTE;VENTO	13800	86	89839	1289,86
686	390	15784641-1	2	2026	12866	CPE 0107	CPE	1	3	02/02/2026 13:26	02/02/2026 15:11	INTERNA;NAO PROGRAMADA;MEIO AMBIENTE;ARVORE OU VEGETACAO	240	3	44862	5,27
687	390	15784644-1	2	2026	12975	SAU 0110	SAU	1	3	02/02/2026 13:27	02/02/2026 20:04	INTERNA;NAO PROGRAMADA;MEIO AMBIENTE;ARVORE OU VEGETACAO	240	2	57136	11,05
688	390	15784653-1	2	2026	12954	PSD 0110	PSD	1	3	02/02/2026 13:29	02/02/2026 17:50	INTERNA;NAO PROGRAMADA;MEIO AMBIENTE;VENTO	240	1	72258	4,35
689	390	15784665-1	2	2026	12981	TMO 0105	TMO	1	3	02/02/2026 13:31	02/02/2026 16:02	INTERNA;NAO PROGRAMADA;MEIO AMBIENTE;VENTO	240	1	50599	2,52
690	390	15784669-1	2	2026	12855	BRA 0111	BRA	1	3	02/02/2026 13:31	02/02/2026 19:30	INTERNA;NAO PROGRAMADA;MEIO AMBIENTE;ARVORE OU VEGETACAO	240	2	25425	11,96
691	390	15784680-1	2	2026	12968	RGR 0105	RGR	1	3	02/02/2026 13:33	03/02/2026 00:40	INTERNA;NAO PROGRAMADA;MEIO AMBIENTE;ARVORE OU VEGETACAO	240	2	35092	22,23
692	390	15784691-1	2	2026	15821	TAI 0102	TAI	1	3	02/02/2026 13:37	02/02/2026 17:05	INTERNA;NAO PROGRAMADA;MEIO AMBIENTE;VENTO	13800	44	97883	152,48
693	390	15784726-1	2	2026	12823	SOC 0102	SOC	1	3	02/02/2026 13:44	03/02/2026 02:34	INTERNA;NAO PROGRAMADA;MEIO AMBIENTE;ARVORE OU VEGETACAO	13800	444	40128	4555,44
694	390	15784742-1	2	2026	12950	OSA 0109	OSA	1	3	02/02/2026 13:48	03/02/2026 08:39	INTERNA;NAO PROGRAMADA;MEIO AMBIENTE;VENTO	240	2	54053	37,70
695	390	15784764-1	2	2026	12862	BUT 0103	BUT	1	3	02/02/2026 13:52	02/02/2026 19:10	INTERNA;NAO PROGRAMADA;MEIO AMBIENTE;ARVORE OU VEGETACAO	240	2	32255	10,60
696	390	15784768-1	2	2026	12975	SAU 0105	SAU	1	3	02/02/2026 13:53	02/02/2026 16:27	INTERNA;NAO PROGRAMADA;MEIO AMBIENTE;VENTO	240	2	57136	1,66
697	390	15784772-1	2	2026	12826	ABV 0106	ABV	1	3	02/02/2026 13:54	02/02/2026 16:28	INTERNA;NAO PROGRAMADA;MEIO AMBIENTE;VENTO	13800	1	26878	2,57



698	390	15784784-1	2	2026	12882	CTL 0108	CTL	1	3	02/02/2026 13:56	03/02/2026 02:00	INTERNA;NAO PROGRAMADA;MEIO AMBIENTE;ARVORE OU VEGETACAO	13800	3	64735	36,17
699	390	15784799-1	2	2026	15831	LUB 0111	LUB	1	3	02/02/2026 13:59	02/02/2026 16:05	INTERNA;NAO PROGRAMADA;MEIO AMBIENTE;VENTO	240	3	85922	1,73
700	390	15784809-1	2	2026	12912	GNA 0108	GNA	1	3	02/02/2026 14:02	03/02/2026 03:15	INTERNA;NAO PROGRAMADA;MEIO AMBIENTE;VENTO	13800	26	98293	343,31
701	390	15784815-1	2	2026	12969	SAB 0106	SAB	1	3	02/02/2026 14:04	02/02/2026 21:25	INTERNA;NAO PROGRAMADA;MEIO AMBIENTE;ARVORE OU VEGETACAO	240	1	39051	7,34
702	390	15784819-1	2	2026	16578	COT 0116	COT	1	3	02/02/2026 14:05	02/02/2026 17:38	INTERNA;NAO PROGRAMADA;MEIO AMBIENTE;ARVORE OU VEGETACAO	13800	16	46479	56,77
703	390	15784827-1	2	2026	12968	RGR 0105	RGR	1	3	02/02/2026 14:06	02/02/2026 19:20	INTERNA;NAO PROGRAMADA;MEIO AMBIENTE;VENTO	13800	9	35092	47,11
704	390	15784837-1	2	2026	12958	PNH 0104	PNH	1	3	02/02/2026 14:09	03/02/2026 00:33	INTERNA;NAO PROGRAMADA;MEIO AMBIENTE;ARVORE OU VEGETACAO	240	1	30954	10,41
705	390	15784840-1	2	2026	15837	EMB 0108	EMB	1	3	02/02/2026 14:09	02/02/2026 17:44	INTERNA;NAO PROGRAMADA;MEIO AMBIENTE;ARVORE OU VEGETACAO	240	4	158595	14,31
706	390	15784852-1	2	2026	12959	PIP 0104	PIP	1	3	02/02/2026 14:13	02/02/2026 20:30	INTERNA;NAO PROGRAMADA;MEIO AMBIENTE;ARVORE OU VEGETACAO	240	1	28749	6,28
707	390	15784856-1	2	2026	16599	GVI 0102	GVI	1	3	02/02/2026 14:14	02/02/2026 18:19	INTERNA;NAO PROGRAMADA;MEIO AMBIENTE;VENTO	240	4	107094	16,34
708	390	15784880-1	2	2026	12835	ANC 0115	ANC	1	3	02/02/2026 14:17	02/02/2026 16:28	INTERNA;NAO PROGRAMADA;MEIO AMBIENTE;VENTO	13800	1	51040	2,18
709	390	15784897-1	2	2026	15815	GER 0102	GER	1	3	02/02/2026 14:20	02/02/2026 15:27	INTERNA;NAO PROGRAMADA;MEIO AMBIENTE;VENTO	240	1	56475	0,08
710	390	15784926-1	2	2026	16589	SAC 0112	SAC	1	3	02/02/2026 14:25	02/02/2026 22:00	INTERNA;NAO PROGRAMADA;MEIO AMBIENTE;ARVORE OU VEGETACAO	240	1	50107	7,58
711	390	15784953-1	2	2026	12947	NAC 0104	NAC	1	3	02/02/2026 12:31	02/02/2026 21:25	INTERNA;NAO PROGRAMADA;MEIO AMBIENTE;ARVORE OU VEGETACAO	240	1	112882	8,89
712	390	15784994-1	2	2026	12952	PRE 0102	PRE	1	3	02/02/2026 14:35	02/02/2026 19:09	INTERNA;NAO PROGRAMADA;MEIO AMBIENTE;ARVORE OU VEGETACAO	240	1	39596	4,58
713	390	15785017-1	2	2026	12922	ITR 0105	ITR	1	3	02/02/2026 14:40	02/02/2026 17:46	INTERNA;NAO PROGRAMADA;MEIO AMBIENTE;ARVORE OU VEGETACAO	240	3	102794	9,33
714	390	15785018-1	2	2026	12954	PSD 0107	PSD	1	3	02/02/2026 14:40	02/02/2026 16:03	INTERNA;NAO PROGRAMADA;MEIO AMBIENTE;VENTO	13800	146	72258	201,16
715	390	15785045-1	2	2026	12934	MAT 0108	MAT	1	3	02/02/2026 14:47	02/02/2026 18:15	INTERNA;NAO PROGRAMADA;MEIO AMBIENTE;VENTO	13800	2771	139969	7020,32
716	390	15785047-1	2	2026	16577	CLE 0106	CLE	1	3	02/02/2026 14:48	03/02/2026 02:13	INTERNA;NAO PROGRAMADA;MEIO AMBIENTE;VENTO	13800	948	29549	1570,24
717	390	15785048-1	2	2026	12934	MAT 0108	MAT	1	3	02/02/2026 13:59	02/02/2026 16:24	INTERNA;NAO PROGRAMADA;MEIO AMBIENTE;VENTO	13800	4003	139969	2185,86
718	390	15785067-1	2	2026	12975	SAU 0108	SAU	1	3	02/02/2026 14:51	02/02/2026 22:27	INTERNA;NAO PROGRAMADA;MEIO AMBIENTE;ARVORE OU VEGETACAO	240	2	57136	15,20
719	390	15785087-1	2	2026	12882	CTL 0108	CTL	1	3	02/02/2026 14:55	02/02/2026 17:30	INTERNA;NAO PROGRAMADA;MEIO AMBIENTE;ARVORE OU VEGETACAO	13800	8	64735	20,68
720	390	15785112-1	2	2026	15821	TAI 0110	TAI	1	3	02/02/2026 14:59	02/02/2026 19:40	INTERNA;NAO PROGRAMADA;MEIO AMBIENTE;ARVORE OU VEGETACAO	240	1	97883	4,68
721	390	15785123-1	2	2026	12882	CTL 0103	CTL	1	3	02/02/2026 15:00	03/02/2026 11:54	INTERNA;NAO PROGRAMADA;MEIO AMBIENTE;VENTO	240	3	64735	62,69
722	390	15785126-1	2	2026	12845	BAR 0111	BAR	1	3	02/02/2026 15:01	03/02/2026 08:58	INTERNA;NAO PROGRAMADA;MEIO AMBIENTE;VENTO	240	1	121141	17,96

723	390	15785138-1	2	2026	15834	ITP 0107	ITP	1	3	02/02/2026 15:02	02/02/2026 22:52	INTERNA;NAO PROGRAMADA;MEIO AMBIENTE;ARVORE OU VEGETACAO	13800	9	64762	70,46
724	390	15785177-1	2	2026	12843	BFU 0115	BFU	1	3	02/02/2026 15:08	02/02/2026 19:59	INTERNA;NAO PROGRAMADA;MEIO AMBIENTE;ARVORE OU VEGETACAO	13800	82	51946	397,15
725	390	15785186-1	2	2026	12862	BUT 0109	BUT	1	3	02/02/2026 15:09	03/02/2026 05:25	INTERNA;NAO PROGRAMADA;MEIO AMBIENTE;ARVORE OU VEGETACAO	240	1	32255	14,26
726	390	15785189-1	2	2026	15831	LUB 0109	LUB	1	3	02/02/2026 15:10	02/02/2026 18:45	INTERNA;NAO PROGRAMADA;MEIO AMBIENTE;ARVORE OU VEGETACAO	13800	86	85922	308,53
727	390	15785215-1	2	2026	15814	PPO 0106	PPO	1	3	02/02/2026 15:13	02/02/2026 17:40	INTERNA;NAO PROGRAMADA;MEIO AMBIENTE;ARVORE OU VEGETACAO	13800	26	24105	63,51
728	390	15785216-1	2	2026	16580	IVI 0104	IVI	1	3	02/02/2026 15:14	02/02/2026 19:50	INTERNA;NAO PROGRAMADA;MEIO AMBIENTE;ARVORE OU VEGETACAO	240	1	74448	4,61
729	390	15785244-1	2	2026	15822	TSE 0104	TSE	1	3	02/02/2026 15:21	03/02/2026 05:21	INTERNA;NAO PROGRAMADA;MEIO AMBIENTE;ARVORE OU VEGETACAO	240	2	128106	27,99
730	390	15785252-1	2	2026	15818	VFO 0105	VFO	1	3	02/02/2026 15:23	02/02/2026 17:13	INTERNA;NAO PROGRAMADA;MEIO AMBIENTE;VENTO	240	1	72710	1,83
731	390	15785253-1	2	2026	15822	TSE 0102	TSE	1	3	02/02/2026 15:23	02/02/2026 19:02	INTERNA;NAO PROGRAMADA;MEIO AMBIENTE;ARVORE OU VEGETACAO	13800	5	128106	18,20
732	390	15785284-1	2	2026	15841	BAI 0103	BAI	1	3	02/02/2026 15:28	02/02/2026 18:58	INTERNA;NAO PROGRAMADA;MEIO AMBIENTE;ARVORE OU VEGETACAO	240	1	67017	3,49
733	390	15785305-1	2	2026	12966	RPI 0111	RPI	1	3	02/02/2026 15:31	02/02/2026 17:31	INTERNA;NAO PROGRAMADA;MEIO AMBIENTE;VENTO	13800	176	69018	352,59
734	390	15785321-1	2	2026	15834	ITP 0108	ITP	1	3	02/02/2026 15:33	02/02/2026 18:07	INTERNA;NAO PROGRAMADA;MEIO AMBIENTE;ARVORE OU VEGETACAO	13800	56	64762	143,25
735	390	15785362-1	2	2026	12958	PNH 0110	PNH	1	3	02/02/2026 15:44	03/02/2026 09:13	INTERNA;NAO PROGRAMADA;MEIO AMBIENTE;ARVORE OU VEGETACAO	240	1	30954	17,48
736	390	15785391-1	2	2026	12956	PEN 0109	PEN	1	3	02/02/2026 15:49	02/02/2026 20:50	INTERNA;NAO PROGRAMADA;MEIO AMBIENTE;VENTO	13800	65	68396	172,81
737	390	15785392-1	2	2026	16578	COT 0116	COT	1	3	02/02/2026 15:49	02/02/2026 19:14	INTERNA;NAO PROGRAMADA;MEIO AMBIENTE;ARVORE OU VEGETACAO	240	1	46479	3,40
738	390	15785407-1	2	2026	12900	CUP 0107	CUP	1	3	02/02/2026 15:53	02/02/2026 17:26	INTERNA;NAO PROGRAMADA;MEIO AMBIENTE;VENTO	240	1	109107	0,52
739	390	15785425-1	2	2026	12983	TIR 0102	TIR	1	3	02/02/2026 15:40	03/02/2026 10:04	INTERNA;NAO PROGRAMADA;MEIO AMBIENTE;VENTO	240	1	125293	18,39
740	390	15785438-1	2	2026	12877	CRA 0112	CRA	1	3	02/02/2026 16:00	03/02/2026 00:23	INTERNA;NAO PROGRAMADA;MEIO AMBIENTE;ARVORE OU VEGETACAO	13800	18	91184	151,11
741	390	15785489-1	2	2026	12868	CAA 0111	CAA	1	3	02/02/2026 16:12	02/02/2026 20:05	INTERNA;NAO PROGRAMADA;MEIO AMBIENTE;VENTO	240	1	60175	3,88
742	390	15785516-1	2	2026	15834	ITP 0104	ITP	1	3	02/02/2026 16:16	02/02/2026 21:55	INTERNA;NAO PROGRAMADA;MEIO AMBIENTE;ARVORE OU VEGETACAO	13800	75	64762	250,85
743	390	15785520-1	2	2026	15816	ESP 0110	ESP	1	3	02/02/2026 16:16	02/02/2026 20:09	INTERNA;NAO PROGRAMADA;MEIO AMBIENTE;ARVORE OU VEGETACAO	240	2	41020	7,74
744	390	15785566-1	2	2026	12930	LEO 0103	LEO	1	3	02/02/2026 16:25	02/02/2026 21:26	INTERNA;NAO PROGRAMADA;MEIO AMBIENTE;ARVORE OU VEGETACAO	240	1	38654	5,02
745	390	15785567-1	2	2026	12868	CAA 0111	CAA	1	3	02/02/2026 16:25	02/02/2026 18:03	INTERNA;NAO PROGRAMADA;MEIO AMBIENTE;ARVORE OU VEGETACAO	240	1	60175	1,64
746	390	15785608-1	2	2026	15818	VFO 0107	VFO	1	3	02/02/2026 16:33	02/02/2026 19:20	INTERNA;NAO PROGRAMADA;MEIO AMBIENTE;ARVORE OU VEGETACAO	240	3	72710	8,31
747	390	15785631-1	2	2026	12952	PRE 0107	PRE	1	3	02/02/2026 16:39	03/02/2026 00:35	INTERNA;NAO PROGRAMADA;MEIO AMBIENTE;ARVORE OU VEGETACAO	240	1	39596	7,94

748	390	15785643-1	2	2026	12895	COG 0113	COG	1	3	02/02/2026 16:40	03/02/2026 08:33	INTERNA;NAO PROGRAMADA;MEIO AMBIENTE;ARVORE OU VEGETACAO	240	2	58671	31,75
749	390	15785673-1	2	2026	12958	PNH 0110	PNH	1	3	02/02/2026 16:45	02/02/2026 23:12	INTERNA;NAO PROGRAMADA;MEIO AMBIENTE;ARVORE OU VEGETACAO	240	1	30954	6,46
750	390	15785714-1	2	2026	16598	CAC 2304	CAC	1	3	02/02/2026 16:53	03/02/2026 01:03	INTERNA;NAO PROGRAMADA;MEIO AMBIENTE;ARVORE OU VEGETACAO	240	1	29135	8,17
751	390	15785729-1	2	2026	12934	MAT 0108	MAT	1	3	02/02/2026 16:55	03/02/2026 06:44	INTERNA;NAO PROGRAMADA;MEIO AMBIENTE;ARVORE OU VEGETACAO	240	1	139969	1,46
752	390	15785749-1	2	2026	12902	DIA 0108	DIA	1	3	02/02/2026 16:59	02/02/2026 22:34	INTERNA;NAO PROGRAMADA;MEIO AMBIENTE;ARVORE OU VEGETACAO	240	1	63256	5,60
753	390	15785800-1	2	2026	15818	VFO 0108	VFO	1	3	02/02/2026 17:12	03/02/2026 00:49	INTERNA;NAO PROGRAMADA;MEIO AMBIENTE;ARVORE OU VEGETACAO	240	1	72710	7,62
754	390	15785825-1	2	2026	16590	TAM 0104	TAM	1	3	02/02/2026 17:17	03/02/2026 10:59	INTERNA;NAO PROGRAMADA;MEIO AMBIENTE;ARVORE OU VEGETACAO	240	3	13131	53,10
755	390	15785894-1	2	2026	16583	MAU 0104	MAU	1	3	02/02/2026 17:25	02/02/2026 22:24	INTERNA;NAO PROGRAMADA;MEIO AMBIENTE;ARVORE OU VEGETACAO	13800	3	90498	14,97
756	390	15785910-1	2	2026	15817	ERM 0104	ERM	1	3	02/02/2026 17:39	02/02/2026 22:50	INTERNA;NAO PROGRAMADA;MEIO AMBIENTE;ARVORE OU VEGETACAO	13800	362	91756	1872,65
757	390	15785916-1	2	2026	16589	SAC 0106	SAC	1	3	02/02/2026 17:40	02/02/2026 20:33	INTERNA;NAO PROGRAMADA;MEIO AMBIENTE;ARVORE OU VEGETACAO	13800	38	50107	109,33
758	390	15785930-1	2	2026	12966	RPI 0102	RPI	1	3	02/02/2026 16:55	02/02/2026 22:33	INTERNA;NAO PROGRAMADA;MEIO AMBIENTE;ARVORE OU VEGETACAO	13800	466	69018	2603,59
759	390	15785953-1	2	2026	12922	ITR 0114	ITR	1	3	02/02/2026 17:49	02/02/2026 20:40	INTERNA;NAO PROGRAMADA;MEIO AMBIENTE;VENTO	13800	104	102794	295,94
760	390	15785962-1	2	2026	15822	TSE 0110	TSE	1	3	02/02/2026 17:51	03/02/2026 11:47	INTERNA;NAO PROGRAMADA;MEIO AMBIENTE;ARVORE OU VEGETACAO	240	1	128106	17,93
761	390	15785967-1	2	2026	16591	TUC 0102	TUC	1	3	02/02/2026 17:52	02/02/2026 20:05	INTERNA;NAO PROGRAMADA;MEIO AMBIENTE;VENTO	13800	54	52469	120,51
762	390	15785994-1	2	2026	12907	EGU 0103	EGU	1	3	02/02/2026 17:58	02/02/2026 22:21	INTERNA;NAO PROGRAMADA;MEIO AMBIENTE;ARVORE OU VEGETACAO	240	1	21922	4,37
763	390	15786042-1	2	2026	12907	EGU 0104	EGU	1	3	02/02/2026 18:08	03/02/2026 10:31	INTERNA;NAO PROGRAMADA;MEIO AMBIENTE;ARVORE OU VEGETACAO	13800	12	21922	196,55
764	390	15786047-1	2	2026	16572	BRU 0111	BRU	1	3	02/02/2026 18:09	02/02/2026 20:36	INTERNA;NAO PROGRAMADA;MEIO AMBIENTE;ARVORE OU VEGETACAO	13800	35	56796	85,38
765	390	15786080-1	2	2026	15841	BAI 0111	BAI	1	3	02/02/2026 18:16	02/02/2026 21:39	INTERNA;NAO PROGRAMADA;MEIO AMBIENTE;VENTO	13800	10291	67017	22620,84
766	390	15786087-1	2	2026	16579	GUM 0108	GUM	1	3	02/02/2026 18:18	03/02/2026 07:26	INTERNA;NAO PROGRAMADA;MEIO AMBIENTE;ARVORE OU VEGETACAO	240	1	84466	13,13
767	390	15786139-1	2	2026	15834	ITP 0111	ITP	1	3	02/02/2026 18:30	03/02/2026 14:00	INTERNA;NAO PROGRAMADA;MEIO AMBIENTE;VENTO	13800	3	64762	58,48
768	390	15786202-1	2	2026	15834	ITP 0111	ITP	1	3	02/02/2026 18:40	03/02/2026 08:27	INTERNA;NAO PROGRAMADA;MEIO AMBIENTE;ARVORE OU VEGETACAO	13800	2	64762	27,54
769	390	15786204-1	2	2026	12838	AUT 0109	AUT	1	3	02/02/2026 18:40	03/02/2026 12:14	INTERNA;NAO PROGRAMADA;MEIO AMBIENTE;VENTO	240	1	72199	17,56
770	390	15786247-1	2	2026	12997	VPR 0113	VPR	1	3	02/02/2026 18:51	03/02/2026 10:22	INTERNA;NAO PROGRAMADA;MEIO AMBIENTE;VENTO	13800	268	80543	605,08
771	390	15786254-1	2	2026	15822	TSE 0108	TSE	1	3	02/02/2026 18:52	02/02/2026 23:34	INTERNA;NAO PROGRAMADA;MEIO AMBIENTE;ARVORE OU VEGETACAO	240	2	128106	5,67
772	390	15786277-1	2	2026	16598	CAC 2304	CAC	1	3	02/02/2026 18:56	02/02/2026 20:45	INTERNA;NAO PROGRAMADA;MEIO AMBIENTE;ARVORE OU VEGETACAO	23000	88	29135	159,33



773	390	15786286-1	2	2026	12975	SAU 0110	SAU	1	3	02/02/2026 14:16	02/02/2026 20:37	INTERNA;NAO PROGRAMADA;MEIO AMBIENTE;ARVORE OU VEGETACAO	240	2	57136	12,73
774	390	15786287-1	2	2026	12975	SAU 0110	SAU	1	3	02/02/2026 13:27	02/02/2026 21:11	INTERNA;NAO PROGRAMADA;MEIO AMBIENTE;ARVORE OU VEGETACAO	240	1	57136	7,73
775	390	15786358-1	2	2026	15841	BAI 0103	BAI	1	3	02/02/2026 19:13	02/02/2026 21:40	INTERNA;NAO PROGRAMADA;MEIO AMBIENTE;ARVORE OU VEGETACAO	13800	158	67017	384,64
776	390	15786367-1	2	2026	15822	TSE 0116	TSE	1	3	02/02/2026 19:15	02/02/2026 21:48	INTERNA;NAO PROGRAMADA;MEIO AMBIENTE;ARVORE OU VEGETACAO	13800	376	128106	958,28
777	390	15786391-1	2	2026	15816	ESP 0110	ESP	1	3	02/02/2026 19:19	02/02/2026 22:38	INTERNA;NAO PROGRAMADA;MEIO AMBIENTE;ARVORE OU VEGETACAO	13800	96	41020	318,13
778	390	15786392-1	2	2026	15821	TAI 0106	TAI	1	3	02/02/2026 19:19	03/02/2026 12:00	INTERNA;NAO PROGRAMADA;MEIO AMBIENTE;VENTO	240	59	97883	6,47
779	390	15786394-1	2	2026	12966	RPI 0111	RPI	1	3	02/02/2026 19:20	03/02/2026 01:40	INTERNA;NAO PROGRAMADA;MEIO AMBIENTE;ARVORE OU VEGETACAO	240	1	69018	6,33
780	390	15786400-1	2	2026	15821	TAI 0103	TAI	1	3	02/02/2026 19:21	03/02/2026 11:15	INTERNA;NAO PROGRAMADA;MEIO AMBIENTE;VENTO	240	1	97883	15,90
781	390	15786413-1	2	2026	15817	ERM 0104	ERM	1	3	02/02/2026 17:42	02/02/2026 23:04	INTERNA;NAO PROGRAMADA;MEIO AMBIENTE;VENTO	13800	32	91756	171,47
782	390	15786447-1	2	2026	16580	IVI 0110	IVI	1	3	02/02/2026 19:33	02/02/2026 21:45	INTERNA;NAO PROGRAMADA;MEIO AMBIENTE;VENTO	13800	178	74448	390,51
783	390	15786469-1	2	2026	16580	IVI 0108	IVI	1	3	02/02/2026 19:38	03/02/2026 03:10	INTERNA;NAO PROGRAMADA;MEIO AMBIENTE;ARVORE OU VEGETACAO	13800	296	74448	2225,02
784	390	15786470-1	2	2026	12964	REM 0115	REM	1	3	02/02/2026 19:39	03/02/2026 03:20	INTERNA;NAO PROGRAMADA;MEIO AMBIENTE;VENTO	13800	87	52538	668,60
785	390	15786489-1	2	2026	12912	GNA 0113	GNA	1	3	02/02/2026 19:48	03/02/2026 10:27	INTERNA;NAO PROGRAMADA;MEIO AMBIENTE;VENTO	240	2	98293	29,32
786	390	15786498-1	2	2026	12928	JUQ 0103	JUQ	1	3	02/02/2026 19:50	02/02/2026 22:23	INTERNA;NAO PROGRAMADA;MEIO AMBIENTE;ARVORE OU VEGETACAO	240	1	19761	2,56
787	390	15786502-1	2	2026	12983	TIR 0102	TIR	1	3	02/02/2026 19:50	03/02/2026 13:21	INTERNA;NAO PROGRAMADA;MEIO AMBIENTE;VENTO	240	2	125293	35,01
788	390	15786550-1	2	2026	12995	VPA 0107	VPA	1	3	02/02/2026 20:05	02/02/2026 22:56	INTERNA;NAO PROGRAMADA;MEIO AMBIENTE;ARVORE OU VEGETACAO	13800	108	23728	307,26
789	390	15786601-1	2	2026	12952	PRE 0107	PRE	1	3	02/02/2026 20:17	03/02/2026 01:54	INTERNA;NAO PROGRAMADA;MEIO AMBIENTE;VENTO	13800	2	39596	11,24
790	390	15786615-1	2	2026	16600	JAC 0104	JAC	1	3	02/02/2026 20:21	03/02/2026 10:18	INTERNA;NAO PROGRAMADA;MEIO AMBIENTE;VENTO	240	1	65287	13,95
791	390	15786630-1	2	2026	16586	MON 0107	MON	1	3	02/02/2026 20:27	03/02/2026 05:45	INTERNA;NAO PROGRAMADA;MEIO AMBIENTE;ARVORE OU VEGETACAO	13800	96	39591	456,35
792	390	15786650-1	2	2026	12934	MAT 0112	MAT	1	3	02/02/2026 20:29	03/02/2026 10:57	INTERNA;NAO PROGRAMADA;MEIO AMBIENTE;VENTO	240	57	139969	824,65
793	390	15786669-1	2	2026	12947	NAC 0106	NAC	1	3	02/02/2026 20:35	03/02/2026 20:35	INTERNA;NAO PROGRAMADA;MEIO AMBIENTE;ARVORE OU VEGETACAO	13800	3469	112882	13495,08
794	390	15786711-1	2	2026	16583	MAU 0113	MAU	1	3	02/02/2026 20:36	03/02/2026 01:27	INTERNA;NAO PROGRAMADA;MEIO AMBIENTE;ARVORE OU VEGETACAO	240	2	90498	9,68
795	390	15786719-1	2	2026	12997	VPR 0114	VPR	1	3	02/02/2026 20:47	02/02/2026 23:55	INTERNA;NAO PROGRAMADA;MEIO AMBIENTE;ARVORE OU VEGETACAO	240	2	80543	6,24
796	390	15786724-1	2	2026	12946	MOR 0107	MOR	1	3	02/02/2026 20:49	03/02/2026 10:40	INTERNA;NAO PROGRAMADA;MEIO AMBIENTE;ARVORE OU VEGETACAO	240	1	23752	13,84
797	390	15786727-1	2	2026	15832	LIM 0105	LIM	1	3	02/02/2026 20:51	03/02/2026 10:10	INTERNA;NAO PROGRAMADA;MEIO AMBIENTE;VENTO	240	1	66221	13,31



798	390	15786732-1	2	2026	16578	COT 0116	COT	1	3	02/02/2026 20:52	02/02/2026 23:57	INTERNA;NAO PROGRAMADA;MEIO AMBIENTE;ARVORE OU VEGETACAO	13800	27	46479	82,98
799	390	15786763-1	2	2026	16585	MBE 0108	MBE	1	3	02/02/2026 21:03	02/02/2026 23:37	INTERNA;NAO PROGRAMADA;MEIO AMBIENTE;VENTO	13800	55	110347	141,21
800	390	15786834-1	2	2026	12900	CUP 0109	CUP	1	3	02/02/2026 21:24	02/02/2026 23:10	INTERNA;NAO PROGRAMADA;MEIO AMBIENTE;VENTO	13800	166	109107	288,52
801	390	15786851-1	2	2026	16601	PLA 0102	PLA	1	3	02/02/2026 21:30	03/02/2026 12:16	INTERNA;NAO PROGRAMADA;MEIO AMBIENTE;VENTO	240	2	20654	29,55
802	390	15786881-1	2	2026	12934	MAT 0110	MAT	1	3	02/02/2026 21:40	03/02/2026 14:36	INTERNA;NAO PROGRAMADA;MEIO AMBIENTE;ARVORE OU VEGETACAO	240	1	139969	16,93
803	390	15786911-1	2	2026	12930	LEO 0102	LEO	1	3	02/02/2026 21:54	02/02/2026 23:52	INTERNA;NAO PROGRAMADA;MEIO AMBIENTE;ARVORE OU VEGETACAO	240	1	38654	1,95
804	390	15786914-1	2	2026	15836	GPR 0102	GPR	1	3	02/02/2026 21:55	03/02/2026 05:10	INTERNA;NAO PROGRAMADA;MEIO AMBIENTE;ARVORE OU VEGETACAO	13800	1	67105	7,24
805	390	15786948-1	2	2026	16571	ALV 0110	ALV	1	3	02/02/2026 22:10	03/02/2026 03:21	INTERNA;NAO PROGRAMADA;MEIO AMBIENTE;ARVORE OU VEGETACAO	13800	270	77967	1369,95
806	390	15787006-1	2	2026	15828	MOC 0111	MOC	1	3	02/02/2026 22:51	03/02/2026 10:29	INTERNA;NAO PROGRAMADA;MEIO AMBIENTE;VENTO	240	1	19480	11,63
807	390	15787025-1	2	2026	12967	RBO 0102	RBO	1	3	02/02/2026 23:10	03/02/2026 01:33	INTERNA;NAO PROGRAMADA;MEIO AMBIENTE;ARVORE OU VEGETACAO	13800	56	85360	62,10
808	390	15787049-1	2	2026	12982	TMR 0107	TMR	1	3	02/02/2026 23:24	03/02/2026 00:55	INTERNA;NAO PROGRAMADA;MEIO AMBIENTE;VENTO	13800	397	52040	24,81
809	390	15787051-1	2	2026	12843	BFU 0109	BFU	1	3	02/02/2026 23:28	03/02/2026 15:46	INTERNA;NAO PROGRAMADA;MEIO AMBIENTE;ARVORE OU VEGETACAO	240	49	51946	300,38
810	390	15787055-1	2	2026	16602	RTA 0102	RTA	1	3	02/02/2026 23:30	03/02/2026 01:32	INTERNA;NAO PROGRAMADA;MEIO AMBIENTE;ARVORE OU VEGETACAO	13800	3915	14961	4013,03
811	390	15787089-1	2	2026	12964	REM 0111	REM	1	3	02/02/2026 23:56	03/02/2026 01:18	INTERNA;NAO PROGRAMADA;MEIO AMBIENTE;VENTO	13800	2302	52538	1489,75
812	390	15787097-1	2	2026	12927	JOR 0103	JOR	1	3	02/02/2026 23:43	03/02/2026 10:27	INTERNA;NAO PROGRAMADA;MEIO AMBIENTE;ARVORE OU VEGETACAO	13800	94	17545	32,01
813	390	15787117-1	2	2026	12966	RPI 0111	RPI	1	3	03/02/2026 00:02	03/02/2026 03:20	INTERNA;NAO PROGRAMADA;MEIO AMBIENTE;ARVORE OU VEGETACAO	13800	302	69018	967,02
814	390	15787128-1	2	2026	12958	PNH 0109	PNH	1	3	03/02/2026 00:26	03/02/2026 12:48	INTERNA;NAO PROGRAMADA;MEIO AMBIENTE;ARVORE OU VEGETACAO	240	1	30954	12,37
815	390	15787130-1	2	2026	15815	GER 0105	GER	1	3	03/02/2026 00:11	03/02/2026 08:37	INTERNA;NAO PROGRAMADA;MEIO AMBIENTE;VENTO	13800	68	56475	573,49
816	390	15787149-1	2	2026	16592	VGR 2301	VGR	1	3	03/02/2026 00:46	03/02/2026 07:17	INTERNA;NAO PROGRAMADA;MEIO AMBIENTE;ARVORE OU VEGETACAO	23000	7	21902	45,61
817	390	15787151-1	2	2026	15817	ERM 0102	ERM	1	3	03/02/2026 00:39	03/02/2026 11:54	INTERNA;NAO PROGRAMADA;MEIO AMBIENTE;ARVORE OU VEGETACAO	240	1	91756	0,14
818	390	15787175-1	2	2026	16580	IVI 0106	IVI	1	3	03/02/2026 01:37	03/02/2026 13:16	INTERNA;NAO PROGRAMADA;MEIO AMBIENTE;ARVORE OU VEGETACAO	13800	4	74448	46,56
819	390	15787210-1	2	2026	12968	RGR 0103	RGR	1	3	03/02/2026 03:00	03/02/2026 10:19	INTERNA;NAO PROGRAMADA;MEIO AMBIENTE;VENTO	240	1	35092	7,30
820	390	15787301-1	2	2026	16602	RTA 0102	RTA	1	3	03/02/2026 02:41	03/02/2026 12:25	INTERNA;NAO PROGRAMADA;MEIO AMBIENTE;ARVORE OU VEGETACAO	13800	536	14961	1734,04
821	390	15787307-1	2	2026	16580	IVI 0108	IVI	1	3	03/02/2026 05:25	03/02/2026 08:50	INTERNA;NAO PROGRAMADA;MEIO AMBIENTE;ARVORE OU VEGETACAO	13800	296	74448	1008,78
822	390	15787328-1	2	2026	12907	EGU 0105	EGU	1	3	03/02/2026 05:49	03/02/2026 12:41	INTERNA;NAO PROGRAMADA;MEIO AMBIENTE;ARVORE OU VEGETACAO	240	1	21922	6,86

823	390	15787340-1	2	2026	12857	BSI 0109	BSI	1	3	03/02/2026 06:03	03/02/2026 17:51	INTERNA;NAO PROGRAMADA;MEIO AMBIENTE;VENTO	240	3	86221	35,42
824	390	15787379-1	2	2026	12895	COG 0106	COG	1	3	03/02/2026 06:29	03/02/2026 10:49	INTERNA;NAO PROGRAMADA;MEIO AMBIENTE;VENTO	240	1	58671	4,34
825	390	15787397-1	2	2026	16589	SAC 0112	SAC	1	3	03/02/2026 06:36	03/02/2026 12:59	INTERNA;NAO PROGRAMADA;MEIO AMBIENTE;VENTO	240	1	50107	4,20
826	390	15787405-1	2	2026	16580	IVI 0108	IVI	1	3	03/02/2026 06:42	03/02/2026 10:11	INTERNA;NAO PROGRAMADA;MEIO AMBIENTE;ARVORE OU VEGETACAO	240	1	74448	0,86
827	390	15787459-1	2	2026	16587	PAR 0109	PAR	1	3	03/02/2026 07:08	03/02/2026 14:07	INTERNA;NAO PROGRAMADA;MEIO AMBIENTE;ARVORE OU VEGETACAO	13800	159	28487	141,78
828	390	15787483-1	2	2026	15818	VFO 0113	VFO	1	3	03/02/2026 07:14	03/02/2026 09:41	INTERNA;NAO PROGRAMADA;MEIO AMBIENTE;ARVORE OU VEGETACAO	240	1	72710	2,44
829	390	15787496-1	2	2026	15816	ESP 0103	ESP	1	3	03/02/2026 07:24	03/02/2026 10:00	INTERNA;NAO PROGRAMADA;MEIO AMBIENTE;ARVORE OU VEGETACAO	240	3	41020	7,79
830	390	15787508-1	2	2026	12954	PSD 0103	PSD	1	3	03/02/2026 07:27	03/02/2026 10:10	INTERNA;NAO PROGRAMADA;MEIO AMBIENTE;ARVORE OU VEGETACAO	240	1	72258	2,72
831	390	15787509-1	2	2026	12882	CTL 0109	CTL	1	3	03/02/2026 06:23	03/02/2026 10:43	INTERNA;NAO PROGRAMADA;MEIO AMBIENTE;ARVORE OU VEGETACAO	13800	29	64735	125,50
832	390	15787518-1	2	2026	12821	ABR 0107	ABR	1	3	03/02/2026 07:31	03/02/2026 15:00	INTERNA;NAO PROGRAMADA;MEIO AMBIENTE;ARVORE OU VEGETACAO	240	1	15466	0,45
833	390	15787563-1	2	2026	15837	EMB 0102	EMB	1	3	03/02/2026 07:51	03/02/2026 11:11	INTERNA;NAO PROGRAMADA;MEIO AMBIENTE;VENTO	240	7	158595	9,96
834	390	15787565-1	2	2026	12826	ABV 0103	ABV	1	3	03/02/2026 07:51	03/02/2026 10:51	INTERNA;NAO PROGRAMADA;MEIO AMBIENTE;VENTO	240	2	26878	0,12
835	390	15787593-1	2	2026	15834	ITP 0102	ITP	1	3	03/02/2026 07:58	03/02/2026 13:08	INTERNA;NAO PROGRAMADA;MEIO AMBIENTE;ARVORE OU VEGETACAO	13800	412	64762	274,54
836	390	15787606-1	2	2026	12915	HIP 0106	HIP	1	3	03/02/2026 08:03	03/02/2026 09:35	INTERNA;NAO PROGRAMADA;MEIO AMBIENTE;VENTO	240	1	25142	0,27
837	390	15787630-1	2	2026	16593	IMG 0102	IMG	1	3	03/02/2026 08:08	03/02/2026 15:24	INTERNA;NAO PROGRAMADA;MEIO AMBIENTE;ARVORE OU VEGETACAO	13800	1	107284	7,26
838	390	15787649-1	2	2026	12868	CAA 0115	CAA	1	3	03/02/2026 08:13	03/02/2026 13:06	INTERNA;NAO PROGRAMADA;MEIO AMBIENTE;VENTO	240	1	60175	4,88
839	390	15787655-1	2	2026	16593	VAR 0110	VAR	1	3	03/02/2026 08:14	03/02/2026 13:07	INTERNA;NAO PROGRAMADA;MEIO AMBIENTE;VENTO	240	1	107284	4,88
840	390	15787659-1	2	2026	15816	ESP 0111	ESP	1	3	03/02/2026 08:15	03/02/2026 15:16	INTERNA;NAO PROGRAMADA;MEIO AMBIENTE;ARVORE OU VEGETACAO	13800	70	41020	490,47
841	390	15787670-1	2	2026	12909	GCA 0103	GCA	1	3	03/02/2026 08:18	03/02/2026 09:46	INTERNA;NAO PROGRAMADA;MEIO AMBIENTE;VENTO	13800	221	20994	324,32
842	390	15787691-1	2	2026	15837	EMB 0115	EMB	1	3	03/02/2026 08:22	03/02/2026 10:01	INTERNA;NAO PROGRAMADA;MEIO AMBIENTE;VENTO	240	4	158595	6,65
843	390	15787698-1	2	2026	12966	RPI 0111	RPI	1	3	03/02/2026 08:23	03/02/2026 11:07	INTERNA;NAO PROGRAMADA;MEIO AMBIENTE;VENTO	13800	173	69018	472,77
844	390	15787701-1	2	2026	12968	RGR 0104	RGR	1	3	03/02/2026 08:23	03/02/2026 11:27	INTERNA;NAO PROGRAMADA;MEIO AMBIENTE;VENTO	240	1	35092	0,13
845	390	15787728-1	2	2026	12964	REM 0111	REM	1	3	03/02/2026 00:52	03/02/2026 10:43	INTERNA;NAO PROGRAMADA;MEIO AMBIENTE;VENTO	13800	340	52538	3350,13
846	390	15787738-1	2	2026	12837	ANB 0112	ANB	1	3	03/02/2026 08:30	03/02/2026 11:18	INTERNA;NAO PROGRAMADA;MEIO AMBIENTE;ARVORE OU VEGETACAO	240	1	47975	0,33
847	390	15787755-1	2	2026	12877	CRA 0113	CRA	1	3	03/02/2026 08:33	03/02/2026 10:55	INTERNA;NAO PROGRAMADA;MEIO AMBIENTE;ARVORE OU VEGETACAO	13800	909	91184	1760,28

848	390	15787769-1	2	2026	12952	PRE 0112	PRE	1	3	03/02/2026 08:35	03/02/2026 17:17	INTERNA;NAO PROGRAMADA;MEIO AMBIENTE;VENTO	240	2	39596	17,39
849	390	15787770-1	2	2026	12887	CLA 0109	CLA	1	3	03/02/2026 08:35	03/02/2026 10:27	INTERNA;NAO PROGRAMADA;MEIO AMBIENTE;VENTO	240	1	57066	1,86
850	390	15787800-1	2	2026	16601	PLA 0102	PLA	1	3	03/02/2026 08:41	03/02/2026 10:52	INTERNA;NAO PROGRAMADA;MEIO AMBIENTE;VENTO	240	1	20654	2,18
851	390	15787802-1	2	2026	12975	SAU 0108	SAU	1	3	03/02/2026 08:42	03/02/2026 12:21	INTERNA;NAO PROGRAMADA;MEIO AMBIENTE;ARVORE OU VEGETACAO	240	2	57136	7,32
852	390	15787804-1	2	2026	15814	PPO 0111	PPO	1	3	03/02/2026 08:42	03/02/2026 12:25	INTERNA;NAO PROGRAMADA;MEIO AMBIENTE;ARVORE OU VEGETACAO	240	1	24105	3,71
853	390	15787844-1	2	2026	12956	PEN 0102	PEN	1	3	03/02/2026 08:50	03/02/2026 11:39	INTERNA;NAO PROGRAMADA;MEIO AMBIENTE;ARVORE OU VEGETACAO	240	1	68396	2,81
854	390	15787851-1	2	2026	15834	ITP 0107	ITP	1	3	03/02/2026 08:52	03/02/2026 15:07	INTERNA;NAO PROGRAMADA;MEIO AMBIENTE;ARVORE OU VEGETACAO	240	2	64762	12,49
855	390	15787866-1	2	2026	16580	IVI 0110	IVI	1	3	03/02/2026 08:53	03/02/2026 16:36	INTERNA;NAO PROGRAMADA;MEIO AMBIENTE;ARVORE OU VEGETACAO	13800	5	74448	38,52
856	390	15787878-1	2	2026	15831	LUB 0115	LUB	1	3	03/02/2026 08:56	03/02/2026 12:23	INTERNA;NAO PROGRAMADA;MEIO AMBIENTE;VENTO	240	4	85922	5,50
857	390	15787889-1	2	2026	12883	CAT 0105	CAT	1	3	03/02/2026 08:57	03/02/2026 13:52	INTERNA;NAO PROGRAMADA;MEIO AMBIENTE;VENTO	13800	2	20901	9,83
858	390	15787904-1	2	2026	16601	PLA 0103	PLA	1	3	03/02/2026 09:01	03/02/2026 11:15	INTERNA;NAO PROGRAMADA;MEIO AMBIENTE;VENTO	240	2	20654	4,47
859	390	15787909-1	2	2026	16602	RTA 0103	RTA	1	3	03/02/2026 09:02	03/02/2026 10:15	INTERNA;NAO PROGRAMADA;MEIO AMBIENTE;VENTO	13800	377	14961	458,58
860	390	15787928-1	2	2026	16593	VAR 0110	VAR	1	3	03/02/2026 09:04	03/02/2026 12:22	INTERNA;NAO PROGRAMADA;MEIO AMBIENTE;ARVORE OU VEGETACAO	13800	1	107284	3,29
861	390	15787937-1	2	2026	16579	GUM 0103	GUM	1	3	03/02/2026 08:59	03/02/2026 17:40	INTERNA;NAO PROGRAMADA;MEIO AMBIENTE;ARVORE OU VEGETACAO	13800	90	84466	780,98
862	390	15787941-1	2	2026	15818	VFO 0108	VFO	1	3	03/02/2026 09:07	03/02/2026 10:46	INTERNA;NAO PROGRAMADA;MEIO AMBIENTE;ARVORE OU VEGETACAO	240	1	72710	0,60
863	390	15787952-1	2	2026	12862	BUT 0113	BUT	1	3	03/02/2026 09:09	03/02/2026 12:15	INTERNA;NAO PROGRAMADA;MEIO AMBIENTE;VENTO	240	1	32255	1,22
864	390	15787974-1	2	2026	15836	GPR 0103	GPR	1	3	03/02/2026 09:12	03/02/2026 11:25	INTERNA;NAO PROGRAMADA;MEIO AMBIENTE;ARVORE OU VEGETACAO	13800	2	67105	4,43
865	390	15788019-1	2	2026	12969	SAB 0106	SAB	1	3	03/02/2026 09:19	03/02/2026 13:10	INTERNA;NAO PROGRAMADA;MEIO AMBIENTE;ARVORE OU VEGETACAO	240	1	39051	3,84
866	390	15788023-1	2	2026	15829	MPA 0112	MPA	1	3	03/02/2026 09:20	03/02/2026 14:25	INTERNA;NAO PROGRAMADA;MEIO AMBIENTE;VENTO	240	1	80384	5,09
867	390	15788030-1	2	2026	12967	RBO 0102	RBO	1	3	03/02/2026 09:21	03/02/2026 22:10	INTERNA;NAO PROGRAMADA;MEIO AMBIENTE;ARVORE OU VEGETACAO	240	2	85360	25,62
868	390	15788066-1	2	2026	12982	TMR 0106	TMR	1	3	03/02/2026 09:25	03/02/2026 12:10	INTERNA;NAO PROGRAMADA;MEIO AMBIENTE;ARVORE OU VEGETACAO	13800	1	52040	2,75
869	390	15788092-1	2	2026	16599	GVI 0109	GVI	1	3	03/02/2026 09:28	03/02/2026 13:06	INTERNA;NAO PROGRAMADA;MEIO AMBIENTE;VENTO	240	8	107094	11,62
870	390	15788103-1	2	2026	12862	BUT 0101	BUT	1	3	03/02/2026 09:29	03/02/2026 10:52	INTERNA;NAO PROGRAMADA;MEIO AMBIENTE;ARVORE OU VEGETACAO	13800	84	32255	103,89
871	390	15788172-1	2	2026	12971	SMA 0104	SMA	1	3	03/02/2026 09:40	03/02/2026 13:51	INTERNA;NAO PROGRAMADA;MEIO AMBIENTE;ARVORE OU VEGETACAO	240	1	104394	4,17
872	390	15788177-1	2	2026	12853	BAL 0105	BAL	1	3	03/02/2026 09:41	04/02/2026 04:03	INTERNA;NAO PROGRAMADA;MEIO AMBIENTE;ARVORE OU VEGETACAO	240	1	73405	18,35

873	390	15788202-1	2	2026	16580	IVI 0104	IVI	1	3	03/02/2026 09:46	03/02/2026 19:25	INTERNA;NAO PROGRAMADA;MEIO AMBIENTE;VENTO	13800	31	74448	299,00
874	390	15788271-1	2	2026	16595	ALP 0104	ALP	1	3	03/02/2026 10:00	03/02/2026 16:24	INTERNA;NAO PROGRAMADA;MEIO AMBIENTE;ARVORE OU VEGETACAO	240	1	40429	1,06
875	390	15788275-1	2	2026	16578	COT 0113	COT	1	3	03/02/2026 10:01	03/02/2026 15:40	INTERNA;NAO PROGRAMADA;MEIO AMBIENTE;ARVORE OU VEGETACAO	240	1	46479	5,64
876	390	15788299-1	2	2026	12913	GUA 0110	GUA	1	3	03/02/2026 10:05	03/02/2026 11:48	INTERNA;NAO PROGRAMADA;MEIO AMBIENTE;VENTO	240	1	29331	0,11
877	390	15788303-1	2	2026	12958	PNH 0109	PNH	1	3	03/02/2026 10:06	03/02/2026 21:21	INTERNA;NAO PROGRAMADA;MEIO AMBIENTE;ARVORE OU VEGETACAO	240	1	30954	11,26
878	390	15788323-1	2	2026	15822	TSE 0108	TSE	1	3	03/02/2026 10:09	03/02/2026 16:55	INTERNA;NAO PROGRAMADA;MEIO AMBIENTE;ARVORE OU VEGETACAO	240	2	128106	13,54
879	390	15788351-1	2	2026	16592	VGR 2304	VGR	1	3	03/02/2026 10:13	03/02/2026 17:11	INTERNA;NAO PROGRAMADA;MEIO AMBIENTE;ARVORE OU VEGETACAO	240	1	21902	6,98
880	390	15788378-1	2	2026	12966	RPI 0102	RPI	1	3	03/02/2026 10:16	03/02/2026 13:55	INTERNA;NAO PROGRAMADA;MEIO AMBIENTE;ARVORE OU VEGETACAO	13800	34	69018	124,31
881	390	15788379-1	2	2026	12877	CRA 0112	CRA	1	3	03/02/2026 10:16	03/02/2026 16:43	INTERNA;NAO PROGRAMADA;MEIO AMBIENTE;ARVORE OU VEGETACAO	240	2	91184	12,90
882	390	15788387-1	2	2026	16576	CPI 0108	CPI	1	3	03/02/2026 10:17	03/02/2026 12:43	INTERNA;NAO PROGRAMADA;MEIO AMBIENTE;ARVORE OU VEGETACAO	240	2	89839	4,86
883	390	15788396-1	2	2026	12845	BAR 0104	BAR	1	3	03/02/2026 05:22	03/02/2026 14:57	INTERNA;NAO PROGRAMADA;MEIO AMBIENTE;VENTO	13800	91	121141	872,26
884	390	15788416-1	2	2026	15826	MSA 0112	MSA	1	3	03/02/2026 10:23	04/02/2026 01:10	INTERNA;NAO PROGRAMADA;MEIO AMBIENTE;VENTO	13800	127	93116	1879,28
885	390	15788429-1	2	2026	12957	PER 0109	PER	1	3	03/02/2026 10:26	03/02/2026 12:20	INTERNA;NAO PROGRAMADA;MEIO AMBIENTE;VENTO	13800	2	104492	3,76
886	390	15788432-1	2	2026	12999	VTA 0105	VTA	1	3	03/02/2026 10:26	03/02/2026 14:43	INTERNA;NAO PROGRAMADA;MEIO AMBIENTE;VENTO	13800	143	69270	402,03
887	390	15788474-1	2	2026	12912	GNA 0109	GNA	1	3	03/02/2026 10:34	03/02/2026 13:43	INTERNA;NAO PROGRAMADA;MEIO AMBIENTE;VENTO	13800	96	98293	302,11
888	390	15788492-1	2	2026	15818	VFO 0108	VFO	1	3	03/02/2026 10:36	03/02/2026 12:45	INTERNA;NAO PROGRAMADA;MEIO AMBIENTE;ARVORE OU VEGETACAO	240	2	72710	4,29
889	390	15788503-1	2	2026	16591	TUC 0102	TUC	1	3	03/02/2026 10:38	03/02/2026 13:40	INTERNA;NAO PROGRAMADA;MEIO AMBIENTE;VENTO	13800	49	52469	148,55
890	390	15788586-1	2	2026	16585	MBE 0105	MBE	1	3	03/02/2026 10:52	03/02/2026 14:41	INTERNA;NAO PROGRAMADA;MEIO AMBIENTE;ARVORE OU VEGETACAO	240	4	110347	15,24
891	390	15788587-1	2	2026	12902	DIA 0107	DIA	1	3	03/02/2026 10:53	03/02/2026 13:00	INTERNA;NAO PROGRAMADA;MEIO AMBIENTE;DESCARGA ATMOSFERICA	240	1	63256	2,12
892	390	15788602-1	2	2026	12982	TMR 0107	TMR	1	3	03/02/2026 10:08	03/02/2026 14:22	INTERNA;NAO PROGRAMADA;MEIO AMBIENTE;ARVORE OU VEGETACAO	240	19	52040	65,79
893	390	15788644-1	2	2026	16582	JGL 0102	JGL	1	3	03/02/2026 11:02	03/02/2026 13:20	INTERNA;NAO PROGRAMADA;MEIO AMBIENTE;VENTO	13800	71	29885	38,10
894	390	15788656-1	2	2026	16594	VME 0111	VME	1	3	03/02/2026 11:04	03/02/2026 13:27	INTERNA;NAO PROGRAMADA;MEIO AMBIENTE;ARVORE OU VEGETACAO	240	2	93590	1,06
895	390	15788679-1	2	2026	15834	ITP 0102	ITP	1	3	03/02/2026 11:07	03/02/2026 14:43	INTERNA;NAO PROGRAMADA;MEIO AMBIENTE;VENTO	240	1	64762	3,61
896	390	15788712-1	2	2026	12973	SND 0103	SND	1	3	03/02/2026 11:12	03/02/2026 13:58	INTERNA;NAO PROGRAMADA;MEIO AMBIENTE;VENTO	240	245	52643	678,38
897	390	15788722-1	2	2026	12823	SOC 0104	SOC	1	3	03/02/2026 11:13	03/02/2026 12:57	INTERNA;NAO PROGRAMADA;MEIO AMBIENTE;VENTO	240	2	40128	0,57



898	390	15788778-1	2	2026	12912	GNA 0103	GNA	1	3	03/02/2026 11:21	03/02/2026 14:28	INTERNA;NAO PROGRAMADA;MEIO AMBIENTE;ARVORE OU VEGETACAO	13800	5	98293	15,58
899	390	15788792-1	2	2026	15834	ITP 0103	ITP	1	3	03/02/2026 11:22	03/02/2026 13:37	INTERNA;NAO PROGRAMADA;MEIO AMBIENTE;VENTO	13800	1	64762	2,25
900	390	15788799-1	2	2026	12821	ABR 0105	ABR	1	3	03/02/2026 11:23	03/02/2026 14:31	INTERNA;NAO PROGRAMADA;MEIO AMBIENTE;ARVORE OU VEGETACAO	240	1	15466	3,14
901	390	15788809-1	2	2026	15829	MPA 0108	MPA	1	3	03/02/2026 11:25	03/02/2026 17:47	INTERNA;NAO PROGRAMADA;MEIO AMBIENTE;ARVORE OU VEGETACAO	13800	2288	80384	3637,68
902	390	15788817-1	2	2026	16602	RTA 0102	RTA	1	3	03/02/2026 11:26	03/02/2026 13:38	INTERNA;NAO PROGRAMADA;MEIO AMBIENTE;ARVORE OU VEGETACAO	13800	159	14961	349,54
903	390	15788820-1	2	2026	15821	TAI 0102	TAI	1	3	03/02/2026 11:26	03/02/2026 19:34	INTERNA;NAO PROGRAMADA;MEIO AMBIENTE;ARVORE OU VEGETACAO	13800	48	97883	390,53
904	390	15788864-1	2	2026	12964	REM 0113	REM	1	3	03/02/2026 11:32	03/02/2026 15:26	INTERNA;NAO PROGRAMADA;MEIO AMBIENTE;ARVORE OU VEGETACAO	13800	352	52538	44,88
905	390	15788906-1	2	2026	12982	TMR 0102	TMR	1	3	03/02/2026 11:38	03/02/2026 20:45	INTERNA;NAO PROGRAMADA;MEIO AMBIENTE;ARVORE OU VEGETACAO	13800	1	52040	9,13
906	390	15788907-1	2	2026	16598	CAC 2302	CAC	1	3	03/02/2026 11:38	03/02/2026 17:12	INTERNA;NAO PROGRAMADA;MEIO AMBIENTE;ARVORE OU VEGETACAO	23000	106	29135	590,10
907	390	15788953-1	2	2026	15834	ITP 0104	ITP	1	3	03/02/2026 11:47	03/02/2026 17:15	INTERNA;NAO PROGRAMADA;MEIO AMBIENTE;ARVORE OU VEGETACAO	240	1	64762	5,46
908	390	15788971-1	2	2026	16581	BRU 0107	BRU	1	3	03/02/2026 11:49	03/02/2026 20:01	INTERNA;NAO PROGRAMADA;MEIO AMBIENTE;VENTO	240	11	81997	18,77
909	390	15789011-1	2	2026	12895	COG 0108	COG	1	3	03/02/2026 11:55	04/02/2026 09:48	INTERNA;NAO PROGRAMADA;MEIO AMBIENTE;VENTO	240	1	58671	21,89
910	390	15789012-1	2	2026	15817	ERM 0106	ERM	1	3	03/02/2026 11:55	03/02/2026 13:35	INTERNA;NAO PROGRAMADA;MEIO AMBIENTE;VENTO	13800	95	91756	157,86
911	390	15789022-1	2	2026	12887	CLA 0109	CLA	1	3	03/02/2026 11:56	03/02/2026 15:20	INTERNA;NAO PROGRAMADA;MEIO AMBIENTE;ARVORE OU VEGETACAO	240	1	57066	3,40
912	390	15789023-1	2	2026	12922	ITR 0114	ITR	1	3	03/02/2026 11:56	04/02/2026 06:19	INTERNA;NAO PROGRAMADA;MEIO AMBIENTE;VENTO	240	30	102794	94,98
913	390	15789034-1	2	2026	16587	PAR 0106	PAR	1	3	03/02/2026 12:00	03/02/2026 13:36	INTERNA;NAO PROGRAMADA;MEIO AMBIENTE;VENTO	13800	180	28487	288,00
914	390	15789036-1	2	2026	12877	CRA 0111	CRA	1	3	03/02/2026 12:00	03/02/2026 15:39	INTERNA;NAO PROGRAMADA;MEIO AMBIENTE;ARVORE OU VEGETACAO	240	2	91184	7,32
915	390	15789053-1	2	2026	16591	TUC 0110	TUC	1	3	03/02/2026 12:02	03/02/2026 13:27	INTERNA;NAO PROGRAMADA;MEIO AMBIENTE;ARVORE OU VEGETACAO	13800	77	52469	109,81
916	390	15789056-1	2	2026	12934	MAT 0103	MAT	1	3	03/02/2026 10:29	03/02/2026 20:47	INTERNA;NAO PROGRAMADA;MEIO AMBIENTE;VENTO	13800	176	139969	1812,85
917	390	15789082-1	2	2026	12968	RGR 0104	RGR	1	3	03/02/2026 12:04	03/02/2026 15:18	INTERNA;NAO PROGRAMADA;MEIO AMBIENTE;ARVORE OU VEGETACAO	13800	4	35092	12,87
918	390	15789087-1	2	2026	15829	MPA 0112	MPA	1	3	03/02/2026 09:59	03/02/2026 14:26	INTERNA;NAO PROGRAMADA;MEIO AMBIENTE;VENTO	240	1	80384	4,46
919	390	15789146-1	2	2026	15837	MAZ 0112	MAZ	1	3	03/02/2026 12:09	03/02/2026 16:12	INTERNA;NAO PROGRAMADA;MEIO AMBIENTE;VENTO	240	1	158595	4,05
920	390	15789150-1	2	2026	15821	TAI 0108	TAI	1	3	03/02/2026 12:09	03/02/2026 15:28	INTERNA;NAO PROGRAMADA;MEIO AMBIENTE;VENTO	240	2	97883	6,63
921	390	15789171-1	2	2026	12952	PRE 0108	PRE	1	3	03/02/2026 12:10	04/02/2026 02:27	INTERNA;NAO PROGRAMADA;MEIO AMBIENTE;VENTO	13800	74	39596	1056,74
922	390	15789217-1	2	2026	15828	MOC 0111	MOC	1	3	03/02/2026 12:12	03/02/2026 18:26	INTERNA;NAO PROGRAMADA;MEIO AMBIENTE;ARVORE OU VEGETACAO	13800	1492	19480	6391,63



923	390	15789263-1	2	2026	13000	VIT 0103	VIT	1	3	03/02/2026 12:16	03/02/2026 16:16	INTERNA;NAO PROGRAMADA;MEIO AMBIENTE;ARVORE OU VEGETACAO	240	1	103605	4,00
924	390	15789265-1	2	2026	12911	GUJ 0110	GUJ	1	3	03/02/2026 12:16	03/02/2026 16:23	INTERNA;NAO PROGRAMADA;MEIO AMBIENTE;VENTO	240	1	26039	0,33
925	390	15789304-1	2	2026	13000	VIT 0111	VIT	1	3	03/02/2026 12:18	03/02/2026 19:13	INTERNA;NAO PROGRAMADA;MEIO AMBIENTE;ARVORE OU VEGETACAO	240	1	103605	6,90
926	390	15789333-1	2	2026	12951	PAN 0109	PAN	1	3	03/02/2026 12:20	03/02/2026 14:00	INTERNA;NAO PROGRAMADA;MEIO AMBIENTE;VENTO	13800	501	50665	830,27
927	390	15789349-1	2	2026	15831	LUB 0111	LUB	1	3	03/02/2026 12:21	03/02/2026 17:17	INTERNA;NAO PROGRAMADA;MEIO AMBIENTE;ARVORE OU VEGETACAO	240	2	85922	9,87
928	390	15789408-1	2	2026	12946	MOR 0102	MOR	1	3	03/02/2026 12:25	03/02/2026 13:45	INTERNA;NAO PROGRAMADA;MEIO AMBIENTE;VENTO	13800	99	23752	133,27
929	390	15789474-1	2	2026	16604	VMA 0102	VMA	1	3	03/02/2026 12:31	03/02/2026 16:05	INTERNA;NAO PROGRAMADA;MEIO AMBIENTE;VENTO	13800	104	45988	110,49
930	390	15789490-1	2	2026	12857	BSI 0105	BSI	1	3	03/02/2026 12:33	03/02/2026 15:57	INTERNA;NAO PROGRAMADA;MEIO AMBIENTE;ARVORE OU VEGETACAO	13800	71	86221	241,30
931	390	15789509-1	2	2026	12954	PSD 0110	PSD	1	3	03/02/2026 12:36	03/02/2026 15:19	INTERNA;NAO PROGRAMADA;MEIO AMBIENTE;ARVORE OU VEGETACAO	240	2	72258	5,44
932	390	15789511-1	2	2026	12991	VEM 0110	VEM	1	3	03/02/2026 12:36	03/02/2026 14:59	INTERNA;NAO PROGRAMADA;MEIO AMBIENTE;ARVORE OU VEGETACAO	240	3	77759	7,12
933	390	15789513-1	2	2026	16590	TAM 0104	TAM	1	3	03/02/2026 09:58	03/02/2026 14:12	INTERNA;NAO PROGRAMADA;MEIO AMBIENTE;ARVORE OU VEGETACAO	13800	1026	13131	1613,08
934	390	15789518-1	2	2026	15819	VAL 0106	VAL	1	3	03/02/2026 12:37	03/02/2026 17:11	INTERNA;NAO PROGRAMADA;MEIO AMBIENTE;ARVORE OU VEGETACAO	240	1	21716	4,57
935	390	15789520-1	2	2026	15826	MSA 0107	MSA	1	3	03/02/2026 12:37	03/02/2026 14:41	INTERNA;NAO PROGRAMADA;MEIO AMBIENTE;ARVORE OU VEGETACAO	240	3	93116	6,18
936	390	15789536-1	2	2026	15834	ITP 0102	ITP	1	3	03/02/2026 12:40	03/02/2026 15:04	INTERNA;NAO PROGRAMADA;MEIO AMBIENTE;ARVORE OU VEGETACAO	240	1	64762	2,39
937	390	15789569-1	2	2026	15832	TED 0102	TED	1	3	03/02/2026 11:16	04/02/2026 10:48	INTERNA;NAO PROGRAMADA;MEIO AMBIENTE;VENTO	13800	11	66221	258,87
938	390	15789608-1	2	2026	16597	BAT 0105	BAT	1	3	03/02/2026 12:53	03/02/2026 16:43	INTERNA;NAO PROGRAMADA;MEIO AMBIENTE;ARVORE OU VEGETACAO	13800	1622	32827	2088,11
939	390	15789617-1	2	2026	12967	RBO 0109	RBO	1	3	03/02/2026 12:54	03/02/2026 15:07	INTERNA;NAO PROGRAMADA;MEIO AMBIENTE;ARVORE OU VEGETACAO	240	1	85360	2,20
940	390	15789670-1	2	2026	16593	VAR 0105	VAR	1	3	03/02/2026 13:02	03/02/2026 14:57	INTERNA;NAO PROGRAMADA;MEIO AMBIENTE;VENTO	13800	65	107284	125,11
941	390	15789671-1	2	2026	16593	VAR 0105	VAR	1	3	03/02/2026 13:02	03/02/2026 14:35	INTERNA;NAO PROGRAMADA;MEIO AMBIENTE;VENTO	13800	1084	107284	1670,39
942	390	15789681-1	2	2026	15822	TSE 0114	TSE	1	3	03/02/2026 12:33	03/02/2026 16:47	INTERNA;NAO PROGRAMADA;MEIO AMBIENTE;ARVORE OU VEGETACAO	13800	293	128106	1240,04
943	390	15789690-1	2	2026	12967	RBO 0107	RBO	1	3	03/02/2026 13:05	03/02/2026 16:14	INTERNA;NAO PROGRAMADA;MEIO AMBIENTE;VENTO	240	1	85360	1,24
944	390	15789694-1	2	2026	15834	ITP 0108	ITP	1	3	03/02/2026 13:06	03/02/2026 17:05	INTERNA;NAO PROGRAMADA;MEIO AMBIENTE;ARVORE OU VEGETACAO	13800	113	64762	451,84
945	390	15789695-1	2	2026	13000	VIT 0103	VIT	1	3	03/02/2026 13:06	03/02/2026 16:27	INTERNA;NAO PROGRAMADA;MEIO AMBIENTE;ARVORE OU VEGETACAO	240	1	103605	3,36
946	390	15789710-1	2	2026	16593	VAR 0108	VAR	1	3	03/02/2026 13:08	03/02/2026 18:35	INTERNA;NAO PROGRAMADA;MEIO AMBIENTE;VENTO	13800	209	107284	750,75
947	390	15789730-1	2	2026	16588	PPU 0112	PPU	1	3	03/02/2026 03:12	04/02/2026 09:32	INTERNA;NAO PROGRAMADA;MEIO AMBIENTE;VENTO	240	1	55392	30,35



948	390	15789755-1	2	2026	12853	BAL 0110	BAL	1	3	03/02/2026 13:19	04/02/2026 10:06	INTERNA;NAO PROGRAMADA;MEIO AMBIENTE;ARVORE OU VEGETACAO	240	1	73405	20,77
949	390	15789773-1	2	2026	12966	RPI 0111	RPI	1	3	03/02/2026 13:21	03/02/2026 15:26	INTERNA;NAO PROGRAMADA;MEIO AMBIENTE;VENTO	13800	172	69018	357,28
950	390	15789788-1	2	2026	12887	CLA 0103	CLA	1	3	03/02/2026 13:24	03/02/2026 15:15	INTERNA;NAO PROGRAMADA;MEIO AMBIENTE;ARVORE OU VEGETACAO	240	1	57066	1,84
951	390	15789790-1	2	2026	15815	GER 0104	GER	1	3	03/02/2026 13:25	03/02/2026 17:25	INTERNA;NAO PROGRAMADA;MEIO AMBIENTE;VENTO	240	2	56475	7,99
952	390	15789791-1	2	2026	12967	RBO 0107	RBO	1	3	03/02/2026 13:25	03/02/2026 16:31	INTERNA;NAO PROGRAMADA;MEIO AMBIENTE;VENTO	13800	65	85360	201,21
953	390	15789798-1	2	2026	16597	BAT 0104	BAT	1	3	03/02/2026 13:26	03/02/2026 15:53	INTERNA;NAO PROGRAMADA;MEIO AMBIENTE;ARVORE OU VEGETACAO	240	1	32827	2,45
954	390	15789811-1	2	2026	16578	COT 0108	COT	1	3	03/02/2026 13:29	03/02/2026 17:01	INTERNA;NAO PROGRAMADA;MEIO AMBIENTE;ARVORE OU VEGETACAO	240	1	46479	3,53
955	390	15789812-1	2	2026	16578	COT 0109	COT	1	3	03/02/2026 13:30	03/02/2026 19:09	INTERNA;NAO PROGRAMADA;MEIO AMBIENTE;ARVORE OU VEGETACAO	240	3	46479	16,95
956	390	15789852-1	2	2026	16585	MBE 0102	MBE	1	3	03/02/2026 13:37	04/02/2026 07:57	INTERNA;NAO PROGRAMADA;MEIO AMBIENTE;ARVORE OU VEGETACAO	240	2	110347	36,67
957	390	15789871-1	2	2026	12975	SAU 0106	SAU	1	3	03/02/2026 13:40	03/02/2026 18:09	INTERNA;NAO PROGRAMADA;MEIO AMBIENTE;ARVORE OU VEGETACAO	13800	612	57136	49,64
958	390	15789878-1	2	2026	15816	ESP 0110	ESP	1	3	03/02/2026 13:42	04/02/2026 08:32	INTERNA;NAO PROGRAMADA;MEIO AMBIENTE;VENTO	240	12	41020	226,12
959	390	15789882-1	2	2026	16579	GUM 0108	GUM	1	3	03/02/2026 13:42	04/02/2026 09:22	INTERNA;NAO PROGRAMADA;MEIO AMBIENTE;ARVORE OU VEGETACAO	240	7	84466	1,61
960	390	15789890-1	2	2026	12960	PRI 0103	PRI	1	3	03/02/2026 13:44	03/02/2026 14:15	INTERNA;NAO PROGRAMADA;MEIO AMBIENTE;VENTO	240	1	79158	0,08
961	390	15789905-1	2	2026	16589	SAC 0113	SAC	1	3	03/02/2026 13:49	04/02/2026 10:43	INTERNA;NAO PROGRAMADA;MEIO AMBIENTE;ARVORE OU VEGETACAO	240	1	50107	0,06
962	390	15789919-1	2	2026	12862	ITA 0103	ITA	1	3	03/02/2026 13:51	03/02/2026 15:10	INTERNA;NAO PROGRAMADA;MEIO AMBIENTE;ARVORE OU VEGETACAO	240	1	32255	1,32
963	390	15789927-1	2	2026	12833	ANA 0110	ANA	1	3	03/02/2026 13:52	04/02/2026 03:11	INTERNA;NAO PROGRAMADA;MEIO AMBIENTE;VENTO	13800	207	15086	477,60
964	390	15789950-1	2	2026	12996	VPC 0102	VPC	1	3	03/02/2026 13:56	03/02/2026 16:45	INTERNA;NAO PROGRAMADA;MEIO AMBIENTE;ARVORE OU VEGETACAO	240	1	62678	2,81
965	390	15790007-1	2	2026	15831	LUB 0111	LUB	1	3	03/02/2026 14:06	03/02/2026 16:49	INTERNA;NAO PROGRAMADA;MEIO AMBIENTE;VENTO	240	4	85922	10,86
966	390	15790013-1	2	2026	12927	JOR 0102	JOR	1	3	03/02/2026 14:08	03/02/2026 19:41	INTERNA;NAO PROGRAMADA;MEIO AMBIENTE;ARVORE OU VEGETACAO	13800	1	17545	5,56
967	390	15790023-1	2	2026	16604	VMA 0114	VMA	1	3	03/02/2026 14:09	04/02/2026 09:24	INTERNA;NAO PROGRAMADA;MEIO AMBIENTE;VENTO	240	1	45988	0,32
968	390	15790024-1	2	2026	12912	GNA 0102	GNA	1	3	03/02/2026 14:09	04/02/2026 10:42	INTERNA;NAO PROGRAMADA;MEIO AMBIENTE;ARVORE OU VEGETACAO	240	1	98293	1,31
969	390	15790032-1	2	2026	16583	MAU 0113	MAU	1	3	03/02/2026 14:11	03/02/2026 15:42	INTERNA;NAO PROGRAMADA;MEIO AMBIENTE;VENTO	240	1	90498	1,52
970	390	15790034-1	2	2026	12983	TIR 0111	TIR	1	3	03/02/2026 14:11	03/02/2026 15:30	INTERNA;NAO PROGRAMADA;MEIO AMBIENTE;ARVORE OU VEGETACAO	13800	238	125293	311,65
971	390	15790035-1	2	2026	12830	AME 0108	AME	1	3	03/02/2026 14:12	03/02/2026 22:16	INTERNA;NAO PROGRAMADA;MEIO AMBIENTE;VENTO	13800	971	64004	3095,60
972	390	15790057-1	2	2026	15829	MPA 0111	MPA	1	3	03/02/2026 14:15	03/02/2026 17:52	INTERNA;NAO PROGRAMADA;MEIO AMBIENTE;VENTO	13800	41	80384	148,20

973	390	15790058-1	2	2026	12968	RGR 0104	RGR	1	3	03/02/2026 14:16	03/02/2026 23:50	INTERNA;NAO PROGRAMADA;MEIO AMBIENTE;VENTO	240	1	35092	9,55
974	390	15790086-1	2	2026	15818	VFO 0108	VFO	1	3	03/02/2026 14:24	03/02/2026 16:41	INTERNA;NAO PROGRAMADA;MEIO AMBIENTE;ARVORE OU VEGETACAO	13800	146	72710	333,69
975	390	15790114-1	2	2026	16585	MBE 0105	MBE	1	3	03/02/2026 14:28	03/02/2026 16:39	INTERNA;NAO PROGRAMADA;MEIO AMBIENTE;ARVORE OU VEGETACAO	240	1	110347	2,19
976	390	15790120-1	2	2026	16606	SER 0106	SER	1	3	03/02/2026 10:53	03/02/2026 18:55	INTERNA;NAO PROGRAMADA;MEIO AMBIENTE;ARVORE OU VEGETACAO	240	98	18635	267,11
977	390	15790143-1	2	2026	12892	COI 0107	COI	1	3	03/02/2026 14:20	03/02/2026 16:34	INTERNA;NAO PROGRAMADA;MEIO AMBIENTE;ARVORE OU VEGETACAO	13800	10	28256	22,27
978	390	15790169-1	2	2026	16598	CAC 2304	CAC	1	3	03/02/2026 14:37	03/02/2026 17:45	INTERNA;NAO PROGRAMADA;MEIO AMBIENTE;ARVORE OU VEGETACAO	13800	72	29135	224,40
979	390	15790190-1	2	2026	15835	ITA 0103	ITA	1	3	03/02/2026 14:40	04/02/2026 05:20	INTERNA;NAO PROGRAMADA;MEIO AMBIENTE;ARVORE OU VEGETACAO	13800	5	23902	73,34
980	390	15790254-1	2	2026	13000	VIT 0114	VIT	1	3	03/02/2026 14:49	03/02/2026 23:08	INTERNA;NAO PROGRAMADA;MEIO AMBIENTE;ARVORE OU VEGETACAO	240	2	103605	16,64
981	390	15790270-1	2	2026	15834	ITP 0108	ITP	1	3	03/02/2026 14:53	03/02/2026 15:40	INTERNA;NAO PROGRAMADA;MEIO AMBIENTE;ARVORE OU VEGETACAO	13800	127	64762	50,80
982	390	15790292-1	2	2026	12868	CAA 0110	CAA	1	3	03/02/2026 14:57	03/02/2026 19:18	INTERNA;NAO PROGRAMADA;MEIO AMBIENTE;VENTO	240	1	60175	4,35
983	390	15790293-1	2	2026	16571	ALV 0113	ALV	1	3	03/02/2026 14:58	03/02/2026 16:15	INTERNA;NAO PROGRAMADA;MEIO AMBIENTE;VENTO	240	2	77967	2,58
984	390	15790302-1	2	2026	12928	JUQ 0106	JUQ	1	3	03/02/2026 15:00	03/02/2026 17:07	INTERNA;NAO PROGRAMADA;MEIO AMBIENTE;ARVORE OU VEGETACAO	13800	1	19761	2,12
985	390	15790314-1	2	2026	15829	MPA 0108	MPA	1	3	03/02/2026 15:02	04/02/2026 11:52	INTERNA;NAO PROGRAMADA;MEIO AMBIENTE;VENTO	240	1	80384	20,84
986	390	15790348-1	2	2026	12934	MAT 0107	MAT	1	3	03/02/2026 15:08	04/02/2026 09:04	INTERNA;NAO PROGRAMADA;MEIO AMBIENTE;VENTO	240	3	139969	53,80
987	390	15790398-1	2	2026	16594	VME 0111	VME	1	3	03/02/2026 15:18	03/02/2026 18:43	INTERNA;NAO PROGRAMADA;MEIO AMBIENTE;ARVORE OU VEGETACAO	240	2	93590	6,81
988	390	15790432-1	2	2026	16581	JAN 0109	JAN	1	3	03/02/2026 15:26	03/02/2026 17:54	INTERNA;NAO PROGRAMADA;MEIO AMBIENTE;ARVORE OU VEGETACAO	13800	75	81997	185,58
989	390	15790477-1	2	2026	16593	VAR 0114	VAR	1	3	03/02/2026 15:34	04/02/2026 01:40	INTERNA;NAO PROGRAMADA;MEIO AMBIENTE;VENTO	240	135	107284	316,35
990	390	15790483-1	2	2026	16598	CAC 2304	CAC	1	3	03/02/2026 15:35	03/02/2026 23:58	INTERNA;NAO PROGRAMADA;MEIO AMBIENTE;ARVORE OU VEGETACAO	23000	4	29135	33,55
991	390	15790491-1	2	2026	16603	ROS 0104	ROS	1	3	03/02/2026 15:36	03/02/2026 21:24	INTERNA;NAO PROGRAMADA;MEIO AMBIENTE;ARVORE OU VEGETACAO	240	1	40165	5,80
992	390	15790506-1	2	2026	16581	JAN 0110	JAN	1	3	03/02/2026 15:39	03/02/2026 19:28	INTERNA;NAO PROGRAMADA;MEIO AMBIENTE;ARVORE OU VEGETACAO	240	1	81997	1,03
993	390	15790517-1	2	2026	12902	DIA 0106	DIA	1	3	03/02/2026 15:41	03/02/2026 19:54	INTERNA;NAO PROGRAMADA;MEIO AMBIENTE;VENTO	240	1	63256	4,21
994	390	15790543-1	2	2026	12912	GNA 0110	GNA	1	3	03/02/2026 15:47	04/02/2026 09:39	INTERNA;NAO PROGRAMADA;MEIO AMBIENTE;ARVORE OU VEGETACAO	240	1	98293	17,87
995	390	15790544-1	2	2026	15818	VFO 0107	VFO	1	3	03/02/2026 15:47	03/02/2026 18:00	INTERNA;NAO PROGRAMADA;MEIO AMBIENTE;ARVORE OU VEGETACAO	240	1	72710	2,22
996	390	15790561-1	2	2026	12928	JUQ 0107	JUQ	1	3	03/02/2026 15:49	04/02/2026 16:40	INTERNA;NAO PROGRAMADA;MEIO AMBIENTE;ARVORE OU VEGETACAO	13800	33	19761	820,40
997	390	15790596-1	2	2026	15834	ITP 0115	ITP	1	3	03/02/2026 15:54	04/02/2026 10:22	INTERNA;NAO PROGRAMADA;MEIO AMBIENTE;ARVORE OU VEGETACAO	13800	19	64762	350,95



998	390	15790644-1	2	2026	16589	SAC 0109	SAC	1	3	03/02/2026 16:03	03/02/2026 20:25	INTERNA;NAO PROGRAMADA;MEIO AMBIENTE;VENTO	240	1	50107	4,37
999	390	15790663-1	2	2026	15827	MAZ 0112	MAZ	1	3	03/02/2026 16:07	03/02/2026 21:18	INTERNA;NAO PROGRAMADA;MEIO AMBIENTE;VENTO	13800	484	152783	2507,93
1000	390	15790681-1	2	2026	16580	IVI 0102	IVI	1	3	03/02/2026 16:10	03/02/2026 19:10	INTERNA;NAO PROGRAMADA;MEIO AMBIENTE;VENTO	13800	28	74448	83,77
1001	390	15790692-1	2	2026	16581	JAN 0110	JAN	1	3	03/02/2026 16:12	04/02/2026 04:16	INTERNA;NAO PROGRAMADA;MEIO AMBIENTE;VENTO	13800	90	81997	1086,20
1002	390	15790696-1	2	2026	16593	VAR 0111	VAR	1	3	03/02/2026 16:13	04/02/2026 01:58	INTERNA;NAO PROGRAMADA;MEIO AMBIENTE;VENTO	240	1	107284	9,75
1003	390	15790702-1	2	2026	16580	IVI 0110	IVI	1	3	03/02/2026 16:14	03/02/2026 20:25	INTERNA;NAO PROGRAMADA;MEIO AMBIENTE;ARVORE OU VEGETACAO	13800	35	74448	146,11
1004	390	15790718-1	2	2026	12952	PRE 0105	PRE	1	3	03/02/2026 16:18	03/02/2026 18:00	INTERNA;NAO PROGRAMADA;MEIO AMBIENTE;VENTO	13800	161	39596	275,22
1005	390	15790720-1	2	2026	12912	GNA 0106	GNA	1	3	03/02/2026 16:19	04/02/2026 12:17	INTERNA;NAO PROGRAMADA;MEIO AMBIENTE;VENTO	240	3	98293	59,94
1006	390	15790723-1	2	2026	12857	BSI 0106	BSI	1	3	03/02/2026 16:19	03/02/2026 18:35	INTERNA;NAO PROGRAMADA;MEIO AMBIENTE;VENTO	13800	98	86221	221,67
1007	390	15790743-1	2	2026	16585	MBE 0107	MBE	1	3	03/02/2026 16:22	04/02/2026 09:44	INTERNA;NAO PROGRAMADA;MEIO AMBIENTE;ARVORE OU VEGETACAO	240	2	110347	34,72
1008	390	15790746-1	2	2026	16589	SAC 0112	SAC	1	3	03/02/2026 16:23	04/02/2026 11:32	INTERNA;NAO PROGRAMADA;MEIO AMBIENTE;VENTO	240	1	50107	0,59
1009	390	15790761-1	2	2026	12952	PRE 0106	PRE	1	3	03/02/2026 16:26	04/02/2026 04:14	INTERNA;NAO PROGRAMADA;MEIO AMBIENTE;VENTO	13800	94	39596	1109,25
1010	390	15790791-1	2	2026	15836	GPR 0102	GPR	1	3	03/02/2026 16:31	03/02/2026 22:07	INTERNA;NAO PROGRAMADA;MEIO AMBIENTE;ARVORE OU VEGETACAO	240	1	67105	5,60
1011	390	15790795-1	2	2026	12982	TMR 0106	TMR	1	3	03/02/2026 16:32	03/02/2026 21:10	INTERNA;NAO PROGRAMADA;MEIO AMBIENTE;ARVORE OU VEGETACAO	240	76	52040	205,05
1012	390	15790806-1	2	2026	12964	REM 0111	REM	1	3	03/02/2026 16:33	03/02/2026 23:48	INTERNA;NAO PROGRAMADA;MEIO AMBIENTE;ARVORE OU VEGETACAO	13800	48	52538	347,65
1013	390	15790818-1	2	2026	12952	PRE 0108	PRE	1	3	03/02/2026 16:06	04/02/2026 02:20	INTERNA;NAO PROGRAMADA;MEIO AMBIENTE;VENTO	13800	242	39596	560,03
1014	390	15790826-1	2	2026	12977	SUM 0106	SUM	1	3	03/02/2026 16:38	04/02/2026 09:07	INTERNA;NAO PROGRAMADA;MEIO AMBIENTE;ARVORE OU VEGETACAO	240	5	31252	82,49
1015	390	15790832-1	2	2026	12934	MAT 0107	MAT	1	3	03/02/2026 16:40	04/02/2026 10:22	INTERNA;NAO PROGRAMADA;MEIO AMBIENTE;ARVORE OU VEGETACAO	240	2	139969	35,38
1016	390	15790839-1	2	2026	16577	CLE 0109	CLE	1	3	03/02/2026 16:41	04/02/2026 06:10	INTERNA;NAO PROGRAMADA;MEIO AMBIENTE;ARVORE OU VEGETACAO	13800	555	29549	1599,34
1017	390	15790861-1	2	2026	15838	CON 0107	CON	1	3	03/02/2026 16:46	04/02/2026 02:10	INTERNA;NAO PROGRAMADA;MEIO AMBIENTE;ARVORE OU VEGETACAO	240	1	23168	9,40
1018	390	15790871-1	2	2026	12900	CUP 0108	CUP	1	3	03/02/2026 16:47	03/02/2026 19:17	INTERNA;NAO PROGRAMADA;MEIO AMBIENTE;ARVORE OU VEGETACAO	240	3	109107	7,51
1019	390	15790935-1	2	2026	15834	ITP 0108	ITP	1	3	03/02/2026 17:05	03/02/2026 20:05	INTERNA;NAO PROGRAMADA;MEIO AMBIENTE;ARVORE OU VEGETACAO	240	5	64762	14,99
1020	390	15790952-1	2	2026	12969	SAB 0106	SAB	1	3	03/02/2026 17:07	03/02/2026 21:37	INTERNA;NAO PROGRAMADA;MEIO AMBIENTE;VENTO	13800	77	39051	346,48
1021	390	15790969-1	2	2026	15818	VFO 0114	VFO	1	3	03/02/2026 17:10	03/02/2026 20:11	INTERNA;NAO PROGRAMADA;MEIO AMBIENTE;ARVORE OU VEGETACAO	240	1	72710	0,75
1022	390	15790979-1	2	2026	12866	CPE 0106	CPE	1	3	03/02/2026 17:12	03/02/2026 23:31	INTERNA;NAO PROGRAMADA;MEIO AMBIENTE;ARVORE OU VEGETACAO	13800	154	44862	970,67

1023	390	15790988-1	2	2026	12950	OSA 0106	OSA	1	3	03/02/2026 17:14	03/02/2026 21:13	INTERNA;NAO PROGRAMADA;MEIO AMBIENTE;VENTO	13800	36	54053	143,17
1024	390	15791002-1	2	2026	15829	MPA 0108	MPA	1	3	03/02/2026 17:16	04/02/2026 02:50	INTERNA;NAO PROGRAMADA;MEIO AMBIENTE;VENTO	13800	1	80384	9,57
1025	390	15791004-1	2	2026	15842	BAV 0105	BAV	1	3	03/02/2026 17:17	04/02/2026 04:23	INTERNA;NAO PROGRAMADA;MEIO AMBIENTE;ARVORE OU VEGETACAO	13800	101	69035	1121,46
1026	390	15791047-1	2	2026	12969	SAB 0103	SAB	1	3	03/02/2026 17:28	03/02/2026 23:36	INTERNA;NAO PROGRAMADA;MEIO AMBIENTE;VENTO	13800	32	39051	196,13
1027	390	15791083-1	2	2026	12928	JUQ 0103	JUQ	1	3	03/02/2026 17:36	04/02/2026 08:32	INTERNA;NAO PROGRAMADA;MEIO AMBIENTE;ARVORE OU VEGETACAO	13800	460	19761	4754,84
1028	390	15791085-1	2	2026	12947	NAC 0110	NAC	1	3	03/02/2026 17:20	03/02/2026 19:40	INTERNA;NAO PROGRAMADA;MEIO AMBIENTE;ARVORE OU VEGETACAO	13800	116	112882	270,70
1029	390	15791101-1	2	2026	16577	CLE 0110	CLE	1	3	03/02/2026 17:41	03/02/2026 20:15	INTERNA;NAO PROGRAMADA;MEIO AMBIENTE;VENTO	240	1	29549	2,57
1030	390	15791111-1	2	2026	12928	JUQ 0107	JUQ	1	3	03/02/2026 17:05	03/02/2026 22:39	INTERNA;NAO PROGRAMADA;MEIO AMBIENTE;ARVORE OU VEGETACAO	13800	85	19761	473,47
1031	390	15791125-1	2	2026	12966	RPI 0111	RPI	1	3	03/02/2026 17:48	03/02/2026 20:23	INTERNA;NAO PROGRAMADA;MEIO AMBIENTE;ARVORE OU VEGETACAO	240	1	69018	2,58
1032	390	15791146-1	2	2026	12877	CRA 0115	CRA	1	3	03/02/2026 17:53	04/02/2026 00:10	INTERNA;NAO PROGRAMADA;MEIO AMBIENTE;VENTO	13800	186	91184	381,30
1033	390	15791171-1	2	2026	12892	COI 0105	COI	1	3	03/02/2026 17:57	03/02/2026 20:27	INTERNA;NAO PROGRAMADA;MEIO AMBIENTE;ARVORE OU VEGETACAO	13800	58	28256	144,92
1034	390	15791182-1	2	2026	16576	CPI 0110	CPI	1	3	03/02/2026 18:00	04/02/2026 00:01	INTERNA;NAO PROGRAMADA;MEIO AMBIENTE;VENTO	13800	8	89839	48,06
1035	390	15791202-1	2	2026	12845	BAR 0104	BAR	1	3	03/02/2026 18:04	04/02/2026 09:32	INTERNA;NAO PROGRAMADA;MEIO AMBIENTE;ARVORE OU VEGETACAO	240	1	121141	15,47
1036	390	15791215-1	2	2026	12952	PRE 0112	PRE	1	3	03/02/2026 18:07	04/02/2026 05:21	INTERNA;NAO PROGRAMADA;MEIO AMBIENTE;VENTO	240	2	39596	22,49
1037	390	15791224-1	2	2026	12907	EGU 0102	EGU	1	3	03/02/2026 18:08	04/02/2026 11:50	INTERNA;NAO PROGRAMADA;MEIO AMBIENTE;ARVORE OU VEGETACAO	13800	13	21922	230,20
1038	390	15791226-1	2	2026	16593	VAR 0112	VAR	1	3	03/02/2026 17:55	03/02/2026 22:49	INTERNA;NAO PROGRAMADA;MEIO AMBIENTE;VENTO	13800	4157	107284	3131,08
1039	390	15791285-1	2	2026	12902	DIA 0103	DIA	1	3	03/02/2026 18:20	04/02/2026 00:37	INTERNA;NAO PROGRAMADA;MEIO AMBIENTE;VENTO	240	4	63256	24,34
1040	390	15791293-1	2	2026	15842	BAV 0106	BAV	1	3	03/02/2026 18:22	04/02/2026 11:29	INTERNA;NAO PROGRAMADA;MEIO AMBIENTE;ARVORE OU VEGETACAO	240	1	69035	17,12
1041	390	15791312-1	2	2026	12971	SMA 0105	SMA	1	3	03/02/2026 18:25	04/02/2026 11:23	INTERNA;NAO PROGRAMADA;MEIO AMBIENTE;ARVORE OU VEGETACAO	240	1	104394	16,97
1042	390	15791327-1	2	2026	12968	RGR 0104	RGR	1	3	03/02/2026 15:02	03/02/2026 23:46	INTERNA;NAO PROGRAMADA;MEIO AMBIENTE;ARVORE OU VEGETACAO	13800	20	35092	174,65
1043	390	15791348-1	2	2026	16593	VAR 0113	VAR	1	3	03/02/2026 18:27	03/02/2026 23:53	INTERNA;NAO PROGRAMADA;MEIO AMBIENTE;VENTO	13800	6551	107284	4477,56
1044	390	15791363-1	2	2026	16598	CAC 2302	CAC	1	3	03/02/2026 18:37	03/02/2026 20:20	INTERNA;NAO PROGRAMADA;MEIO AMBIENTE;ARVORE OU VEGETACAO	23000	106	29135	180,76
1045	390	15791370-1	2	2026	16593	VAR 0105	VAR	1	3	03/02/2026 18:38	04/02/2026 02:59	INTERNA;NAO PROGRAMADA;MEIO AMBIENTE;ARVORE OU VEGETACAO	13800	65	107284	541,99
1046	390	15791380-1	2	2026	13000	VIT 0111	VIT	1	3	03/02/2026 18:00	03/02/2026 20:47	INTERNA;NAO PROGRAMADA;MEIO AMBIENTE;ARVORE OU VEGETACAO	240	1	103605	2,78
1047	390	15791398-1	2	2026	12991	VEM 0107	VEM	1	3	03/02/2026 18:45	04/02/2026 00:37	INTERNA;NAO PROGRAMADA;MEIO AMBIENTE;VENTO	240	1	77759	5,86



1048	390	15791428-1	2	2026	15833	ITN 0105	ITN	1	3	03/02/2026 18:51	04/02/2026 00:57	INTERNA;NAO PROGRAMADA;MEIO AMBIENTE;ARVORE OU VEGETACAO	13800	226	101025	1375,46
1049	390	15791432-1	2	2026	12830	AME 0108	AME	1	3	03/02/2026 18:52	04/02/2026 09:52	INTERNA;NAO PROGRAMADA;MEIO AMBIENTE;VENTO	240	9	64004	135,01
1050	390	15791518-1	2	2026	16595	ALP 0110	ALP	1	3	03/02/2026 19:07	03/02/2026 21:35	INTERNA;NAO PROGRAMADA;MEIO AMBIENTE;ARVORE OU VEGETACAO	13800	141	40429	348,04
1051	390	15791521-1	2	2026	15819	VAL 0104	VAL	1	3	03/02/2026 19:07	03/02/2026 22:25	INTERNA;NAO PROGRAMADA;MEIO AMBIENTE;ARVORE OU VEGETACAO	13800	504	21716	1664,32
1052	390	15791529-1	2	2026	12928	JUQ 0107	JUQ	1	3	03/02/2026 19:09	04/02/2026 08:33	INTERNA;NAO PROGRAMADA;MEIO AMBIENTE;ARVORE OU VEGETACAO	13800	49	19761	657,14
1053	390	15791534-1	2	2026	12954	PSD 0105	PSD	1	3	03/02/2026 19:10	03/02/2026 20:25	INTERNA;NAO PROGRAMADA;MEIO AMBIENTE;VENTO	13800	34	72258	42,46
1054	390	15791538-1	2	2026	12956	PEN 0109	PEN	1	3	03/02/2026 19:10	03/02/2026 23:17	INTERNA;NAO PROGRAMADA;MEIO AMBIENTE;VENTO	240	1	68396	4,12
1055	390	15791554-1	2	2026	12960	PRI 0103	PRI	1	3	03/02/2026 19:13	04/02/2026 13:21	INTERNA;NAO PROGRAMADA;MEIO AMBIENTE;ARVORE OU VEGETACAO	13800	158	79158	2822,36
1056	390	15791566-1	2	2026	16604	VMA 0102	VMA	1	3	03/02/2026 19:16	04/02/2026 12:54	INTERNA;NAO PROGRAMADA;MEIO AMBIENTE;VENTO	240	1	45988	18,31
1057	390	15791574-1	2	2026	12892	COI 0104	COI	1	3	03/02/2026 18:50	03/02/2026 20:43	INTERNA;NAO PROGRAMADA;MEIO AMBIENTE;VENTO	240	4	28256	7,58
1058	390	15791582-1	2	2026	12975	SAU 0109	SAU	1	3	03/02/2026 19:18	03/02/2026 22:30	INTERNA;NAO PROGRAMADA;MEIO AMBIENTE;ARVORE OU VEGETACAO	240	1	57136	3,19
1059	390	15791584-1	2	2026	15827	MAZ 0115	MAZ	1	3	03/02/2026 19:19	04/02/2026 00:32	INTERNA;NAO PROGRAMADA;MEIO AMBIENTE;VENTO	13800	121	152783	631,05
1060	390	15791588-1	2	2026	12892	COI 0102	COI	1	3	03/02/2026 19:19	04/02/2026 09:23	INTERNA;NAO PROGRAMADA;MEIO AMBIENTE;ARVORE OU VEGETACAO	13800	2	28256	28,10
1061	390	15791606-1	2	2026	15833	ITN 0108	ITN	1	3	03/02/2026 19:21	04/02/2026 10:50	INTERNA;NAO PROGRAMADA;MEIO AMBIENTE;VENTO	240	1	101025	15,49
1062	390	15791612-1	2	2026	12862	BUT 0109	BUT	1	3	03/02/2026 19:21	04/02/2026 03:19	INTERNA;NAO PROGRAMADA;MEIO AMBIENTE;ARVORE OU VEGETACAO	240	1	32255	7,95
1063	390	15791631-1	2	2026	16597	BAT 0105	BAT	1	3	03/02/2026 19:25	03/02/2026 21:05	INTERNA;NAO PROGRAMADA;MEIO AMBIENTE;ARVORE OU VEGETACAO	240	1	32827	1,66
1064	390	15791658-1	2	2026	15818	VFO 0109	VFO	1	3	03/02/2026 19:29	03/02/2026 22:25	INTERNA;NAO PROGRAMADA;MEIO AMBIENTE;ARVORE OU VEGETACAO	13800	414	72710	1213,71
1065	390	15791680-1	2	2026	15826	MSA 0102	MSA	1	3	03/02/2026 19:31	04/02/2026 09:59	INTERNA;NAO PROGRAMADA;MEIO AMBIENTE;VENTO	13800	1	93116	14,45
1066	390	15791685-1	2	2026	12857	BSI 0107	BSI	1	3	03/02/2026 19:32	03/02/2026 21:50	INTERNA;NAO PROGRAMADA;MEIO AMBIENTE;VENTO	240	2	86221	4,61
1067	390	15791734-1	2	2026	12966	RPI 0111	RPI	1	3	03/02/2026 19:39	04/02/2026 00:01	INTERNA;NAO PROGRAMADA;MEIO AMBIENTE;VENTO	13800	173	69018	757,16
1068	390	15791748-1	2	2026	12948	NMU 0108	NMU	1	3	03/02/2026 19:41	03/02/2026 20:45	INTERNA;NAO PROGRAMADA;MEIO AMBIENTE;VENTO	13800	58	16239	62,30
1069	390	15791749-1	2	2026	12826	ABV 0103	ABV	1	3	03/02/2026 19:41	04/02/2026 04:50	INTERNA;NAO PROGRAMADA;MEIO AMBIENTE;ARVORE OU VEGETACAO	13800	21	26878	63,18
1070	390	15791765-1	2	2026	16602	RTA 0103	RTA	1	3	03/02/2026 19:43	03/02/2026 22:30	INTERNA;NAO PROGRAMADA;MEIO AMBIENTE;VENTO	13800	110	14961	305,53
1071	390	15791769-1	2	2026	15827	MAZ 0108	MAZ	1	3	03/02/2026 19:43	03/02/2026 21:42	INTERNA;NAO PROGRAMADA;MEIO AMBIENTE;VENTO	13800	130	152783	258,09
1072	390	15791777-1	2	2026	12997	VEM 0104	VEM	1	3	03/02/2026 19:44	03/02/2026 20:17	INTERNA;NAO PROGRAMADA;MEIO AMBIENTE;ARVORE OU VEGETACAO	13800	1841	80543	549,94



1073	390	15791799-1	2	2026	16586	MON 0110	MON	1	3	03/02/2026 19:47	04/02/2026 00:55	INTERNA;NAO PROGRAMADA;MEIO AMBIENTE;ARVORE OU VEGETACAO	13800	318	39591	1636,82
1074	390	15791810-1	2	2026	15827	MAZ 0107	MAZ	1	3	03/02/2026 18:24	03/02/2026 23:59	INTERNA;NAO PROGRAMADA;MEIO AMBIENTE;VENTO	13800	228	152783	1269,45
1075	390	15791817-1	2	2026	15821	TAI 0109	TAI	1	3	03/02/2026 19:48	03/02/2026 21:12	INTERNA;NAO PROGRAMADA;MEIO AMBIENTE;ARVORE OU VEGETACAO	13800	237	97883	328,11
1076	390	15791819-1	2	2026	12843	BFU 0103	BFU	1	3	03/02/2026 19:49	03/02/2026 21:31	INTERNA;NAO PROGRAMADA;MEIO AMBIENTE;ARVORE OU VEGETACAO	13800	821	51946	1395,47
1077	390	15791821-1	2	2026	12997	VEM 0104	VEM	1	3	03/02/2026 19:47	03/02/2026 20:13	INTERNA;NAO PROGRAMADA;MEIO AMBIENTE;VENTO	13800	2171	80543	546,23
1078	390	15791843-1	2	2026	15818	VFO 0114	VFO	1	3	03/02/2026 19:52	04/02/2026 00:01	INTERNA;NAO PROGRAMADA;MEIO AMBIENTE;ARVORE OU VEGETACAO	13800	51	72710	211,06
1079	390	15791872-1	2	2026	12983	TIR 0104	TIR	1	3	03/02/2026 19:55	04/02/2026 01:14	INTERNA;NAO PROGRAMADA;MEIO AMBIENTE;VENTO	13800	2521	125293	5872,05
1080	390	15791923-1	2	2026	12934	MAT 0104	MAT	1	3	03/02/2026 19:49	03/02/2026 22:30	INTERNA;NAO PROGRAMADA;MEIO AMBIENTE;ARVORE OU VEGETACAO	13800	55	139969	146,96
1081	390	15791949-1	2	2026	12983	TIR 0103	TIR	1	3	03/02/2026 11:01	04/02/2026 11:59	INTERNA;NAO PROGRAMADA;MEIO AMBIENTE;VENTO	13800	197	125293	4918,49
1082	390	15791950-1	2	2026	12835	ANC 0104	ANC	1	3	03/02/2026 20:05	03/02/2026 21:28	INTERNA;NAO PROGRAMADA;MEIO AMBIENTE;VENTO	13800	351	51040	481,26
1083	390	15791959-1	2	2026	12952	PRE 0103	PRE	1	3	03/02/2026 20:06	04/02/2026 12:09	INTERNA;NAO PROGRAMADA;MEIO AMBIENTE;ARVORE OU VEGETACAO	13800	6	39596	131,03
1084	390	15791969-1	2	2026	12960	PRI 0106	PRI	1	3	03/02/2026 20:07	04/02/2026 10:08	INTERNA;NAO PROGRAMADA;MEIO AMBIENTE;VENTO	240	1	79158	14,03
1085	390	15791970-1	2	2026	12882	CTL 0106	CTL	1	3	03/02/2026 20:07	03/02/2026 22:30	INTERNA;NAO PROGRAMADA;MEIO AMBIENTE;VENTO	13800	144	64735	342,52
1086	390	15791976-1	2	2026	12900	CUP 0109	CUP	1	3	03/02/2026 20:04	03/02/2026 22:10	INTERNA;NAO PROGRAMADA;MEIO AMBIENTE;VENTO	13800	193	109107	403,21
1087	390	15791990-1	2	2026	15829	MPA 0108	MPA	1	3	03/02/2026 20:08	04/02/2026 09:42	INTERNA;NAO PROGRAMADA;MEIO AMBIENTE;VENTO	240	1	80384	13,57
1088	390	15791998-1	2	2026	12928	SLOU 0102	SLO	1	3	03/02/2026 20:09	04/02/2026 14:20	INTERNA;NAO PROGRAMADA;MEIO AMBIENTE;ARVORE OU VEGETACAO	13800	10	19761	181,89
1089	390	15792008-1	2	2026	12996	VPC 0105	VPC	1	3	03/02/2026 20:11	03/02/2026 22:09	INTERNA;NAO PROGRAMADA;MEIO AMBIENTE;VENTO	13800	2025	62678	4008,38
1090	390	15792016-1	2	2026	12997	VPR 0113	VPR	1	3	03/02/2026 20:11	04/02/2026 00:14	INTERNA;NAO PROGRAMADA;MEIO AMBIENTE;VENTO	13800	34	80543	137,52
1091	390	15792032-1	2	2026	12951	PAN 0105	PAN	1	3	03/02/2026 20:14	03/02/2026 22:45	INTERNA;NAO PROGRAMADA;MEIO AMBIENTE;ARVORE OU VEGETACAO	13800	942	50665	2366,78
1092	390	15792053-1	2	2026	12954	PSD 0105	PSD	1	3	03/02/2026 19:32	03/02/2026 21:55	INTERNA;NAO PROGRAMADA;MEIO AMBIENTE;VENTO	13800	38	72258	90,82
1093	390	15792060-1	2	2026	15834	ITP 0103	ITP	1	3	03/02/2026 20:17	03/02/2026 21:45	INTERNA;NAO PROGRAMADA;MEIO AMBIENTE;ARVORE OU VEGETACAO	13800	38	64762	55,47
1094	390	15792063-1	2	2026	16578	COT 0114	COT	1	3	03/02/2026 20:17	03/02/2026 21:35	INTERNA;NAO PROGRAMADA;MEIO AMBIENTE;ARVORE OU VEGETACAO	13800	18	46479	23,11
1095	390	15792076-1	2	2026	15837	EMB 0109	EMB	1	3	03/02/2026 20:19	04/02/2026 02:00	INTERNA;NAO PROGRAMADA;MEIO AMBIENTE;ARVORE OU VEGETACAO	240	2	158595	11,35
1096	390	15792127-1	2	2026	15818	VFO 0114	VFO	1	3	03/02/2026 20:26	04/02/2026 03:57	INTERNA;NAO PROGRAMADA;MEIO AMBIENTE;ARVORE OU VEGETACAO	240	1	72710	7,52
1097	390	15792145-1	2	2026	12951	PAN 0106	PAN	1	3	03/02/2026 20:29	03/02/2026 23:40	INTERNA;NAO PROGRAMADA;MEIO AMBIENTE;ARVORE OU VEGETACAO	13800	1	50665	3,18



1098	390	15792168-1	2	2026	12843	BFU 0111	BFU	1	3	03/02/2026 12:57	04/02/2026 00:28	INTERNA;NAO PROGRAMADA;MEIO AMBIENTE;VENTO	13800	457	51946	1189,72
1099	390	15792170-1	2	2026	12907	EGU 0104	EGU	1	3	03/02/2026 20:33	03/02/2026 22:45	INTERNA;NAO PROGRAMADA;MEIO AMBIENTE;VENTO	13800	15	21922	32,96
1100	390	15792206-1	2	2026	15819	TSE 0105	TSE	1	3	03/02/2026 20:40	03/02/2026 23:13	INTERNA;NAO PROGRAMADA;MEIO AMBIENTE;ARVORE OU VEGETACAO	13800	7849	21716	9910,46
1101	390	15792209-1	2	2026	15822	TSE 0112	TSE	1	3	03/02/2026 20:40	03/02/2026 23:50	INTERNA;NAO PROGRAMADA;MEIO AMBIENTE;VENTO	13800	664	128106	2095,10
1102	390	15792222-1	2	2026	12956	PEN 0109	PEN	1	3	03/02/2026 20:44	04/02/2026 05:01	INTERNA;NAO PROGRAMADA;MEIO AMBIENTE;ARVORE OU VEGETACAO	13800	90	68396	172,23
1103	390	15792229-1	2	2026	15830	MAD 0104	MAD	1	3	03/02/2026 20:46	04/02/2026 09:19	INTERNA;NAO PROGRAMADA;MEIO AMBIENTE;VENTO	240	10	105064	125,48
1104	390	15792244-1	2	2026	16580	ASE 0103	ASE	1	3	03/02/2026 20:48	03/02/2026 23:04	INTERNA;NAO PROGRAMADA;MEIO AMBIENTE;ARVORE OU VEGETACAO	13800	102	74448	230,80
1105	390	15792264-1	2	2026	16588	PPU 0109	PPU	1	3	03/02/2026 20:51	04/02/2026 11:18	INTERNA;NAO PROGRAMADA;MEIO AMBIENTE;VENTO	240	1	55392	14,44
1106	390	15792281-1	2	2026	12853	BAL 0106	BAL	1	3	03/02/2026 20:53	04/02/2026 00:40	INTERNA;NAO PROGRAMADA;MEIO AMBIENTE;ARVORE OU VEGETACAO	13800	58	73405	219,01
1107	390	15792350-1	2	2026	16571	ALV 0113	ALV	1	3	03/02/2026 21:08	03/02/2026 23:54	INTERNA;NAO PROGRAMADA;MEIO AMBIENTE;ARVORE OU VEGETACAO	13800	8	77967	22,14
1108	390	15792391-1	2	2026	16593	VAR 0110	VAR	1	3	03/02/2026 21:16	03/02/2026 23:20	INTERNA;NAO PROGRAMADA;MEIO AMBIENTE;VENTO	13800	169	107284	346,92
1109	390	15792403-1	2	2026	16597	BAT 0103	BAT	1	3	03/02/2026 21:19	04/02/2026 01:19	INTERNA;NAO PROGRAMADA;MEIO AMBIENTE;VENTO	13800	13	32827	52,05
1110	390	15792406-1	2	2026	12877	CRA 0112	CRA	1	3	03/02/2026 21:20	04/02/2026 02:50	INTERNA;NAO PROGRAMADA;MEIO AMBIENTE;VENTO	13800	57	91184	313,20
1111	390	15792409-1	2	2026	12951	PAN 0108	PAN	1	3	03/02/2026 21:21	04/02/2026 15:05	INTERNA;NAO PROGRAMADA;MEIO AMBIENTE;VENTO	13800	115	50665	239,48
1112	390	15792429-1	2	2026	12957	PER 0106	PER	1	3	03/02/2026 21:25	04/02/2026 10:16	INTERNA;NAO PROGRAMADA;MEIO AMBIENTE;VENTO	240	1	104492	12,85
1113	390	15792454-1	2	2026	16579	GUM 0107	GUM	1	3	03/02/2026 21:33	04/02/2026 01:23	INTERNA;NAO PROGRAMADA;MEIO AMBIENTE;VENTO	13800	82	84466	315,31
1114	390	15792465-1	2	2026	12866	CPE 0105	CPE	1	3	03/02/2026 21:36	04/02/2026 04:39	INTERNA;NAO PROGRAMADA;MEIO AMBIENTE;ARVORE OU VEGETACAO	13800	159	44862	1111,94
1115	390	15792476-1	2	2026	16599	GVI 0103	GVI	1	3	03/02/2026 21:38	04/02/2026 03:46	INTERNA;NAO PROGRAMADA;MEIO AMBIENTE;ARVORE OU VEGETACAO	13800	12	107094	73,48
1116	390	15792512-1	2	2026	12882	CTL 0109	CTL	1	3	03/02/2026 21:44	04/02/2026 00:43	INTERNA;NAO PROGRAMADA;MEIO AMBIENTE;ARVORE OU VEGETACAO	13800	52	64735	155,10
1117	390	15792546-1	2	2026	12991	VEM 0106	VEM	1	3	03/02/2026 21:51	04/02/2026 00:18	INTERNA;NAO PROGRAMADA;MEIO AMBIENTE;ARVORE OU VEGETACAO	13800	97	77759	237,49
1118	390	15792579-1	2	2026	12843	BFU 0110	BFU	1	3	03/02/2026 21:49	04/02/2026 06:19	INTERNA;NAO PROGRAMADA;MEIO AMBIENTE;ARVORE OU VEGETACAO	13800	849	51946	3667,56
1119	390	15792580-1	2	2026	16594	VME 0108	VME	1	3	03/02/2026 22:00	04/02/2026 11:18	INTERNA;NAO PROGRAMADA;MEIO AMBIENTE;VENTO	240	1	93590	13,29
1120	390	15792609-1	2	2026	12928	JUQ 0104	JUQ	1	3	03/02/2026 22:08	04/02/2026 17:00	INTERNA;NAO PROGRAMADA;MEIO AMBIENTE;ARVORE OU VEGETACAO	240	1	19761	18,86
1121	390	15792610-1	2	2026	12950	OSA 0106	OSA	1	3	03/02/2026 22:08	04/02/2026 01:35	INTERNA;NAO PROGRAMADA;MEIO AMBIENTE;VENTO	13800	36	54053	123,82
1122	390	15792631-1	2	2026	16578	COT 0115	COT	1	3	03/02/2026 22:15	04/02/2026 12:55	INTERNA;NAO PROGRAMADA;MEIO AMBIENTE;ARVORE OU VEGETACAO	240	1	46479	14,67



1123	390	15792643-1	2	2026	12892	COI 0104	COI	1	3	03/02/2026 21:46	03/02/2026 23:56	INTERNA;NAO PROGRAMADA;MEIO AMBIENTE;ARVORE OU VEGETACAO	13800	111	28256	239,95
1124	390	15792647-1	2	2026	16605	SBC 0113	SBC	1	3	03/02/2026 22:21	04/02/2026 06:14	INTERNA;NAO PROGRAMADA;MEIO AMBIENTE;VENTO	13800	155	85313	1221,74
1125	390	15792661-1	2	2026	12913	GUA 0110	GUA	1	3	03/02/2026 22:26	04/02/2026 01:34	INTERNA;NAO PROGRAMADA;MEIO AMBIENTE;ARVORE OU VEGETACAO	13800	94	29331	294,25
1126	390	15792694-1	2	2026	12892	COI 0107	COI	1	3	03/02/2026 22:40	04/02/2026 04:00	INTERNA;NAO PROGRAMADA;MEIO AMBIENTE;ARVORE OU VEGETACAO	13800	6	28256	32,00
1127	390	15792702-1	2	2026	12900	CUP 0109	CUP	1	3	03/02/2026 22:46	04/02/2026 11:00	INTERNA;NAO PROGRAMADA;MEIO AMBIENTE;VENTO	240	2	109107	24,44
1128	390	15792715-1	2	2026	12950	OSA 0109	OSA	1	3	03/02/2026 22:55	04/02/2026 00:10	INTERNA;NAO PROGRAMADA;MEIO AMBIENTE;VENTO	13800	197	54053	248,06
1129	390	15792724-1	2	2026	16597	BAT 0104	BAT	1	3	03/02/2026 23:01	04/02/2026 11:51	INTERNA;NAO PROGRAMADA;MEIO AMBIENTE;VENTO	13800	9	32827	115,50
1130	390	15792727-1	2	2026	12835	SAC 0110	SAC	1	3	03/02/2026 23:02	04/02/2026 00:48	INTERNA;NAO PROGRAMADA;MEIO AMBIENTE;ARVORE OU VEGETACAO	13800	14390	51040	2319,83
1131	390	15792737-1	2	2026	16588	PPU 0106	PPU	1	3	03/02/2026 23:07	04/02/2026 03:26	INTERNA;NAO PROGRAMADA;MEIO AMBIENTE;ARVORE OU VEGETACAO	13800	81	55392	350,45
1132	390	15792763-1	2	2026	15834	ITP 0107	ITP	1	3	03/02/2026 23:17	04/02/2026 01:13	INTERNA;NAO PROGRAMADA;MEIO AMBIENTE;VENTO	13800	734	64762	490,73
1133	390	15792764-1	2	2026	12837	ANB 0106	ANB	1	3	03/02/2026 23:17	04/02/2026 09:05	INTERNA;NAO PROGRAMADA;MEIO AMBIENTE;DESCARGA ATMOSFERICA	13800	60	47975	82,17
1134	390	15792772-1	2	2026	15833	ITN 0103	ITN	1	3	03/02/2026 21:28	04/02/2026 01:00	INTERNA;NAO PROGRAMADA;MEIO AMBIENTE;VENTO	240	2	101025	1,05
1135	390	15792785-1	2	2026	15826	MSA 0103	MSA	1	3	03/02/2026 23:28	04/02/2026 02:19	INTERNA;NAO PROGRAMADA;MEIO AMBIENTE;VENTO	13800	70	93116	198,94
1136	390	15792793-1	2	2026	12823	SOC 0102	SOC	1	3	03/02/2026 23:32	04/02/2026 11:17	INTERNA;NAO PROGRAMADA;MEIO AMBIENTE;VENTO	13800	3	40128	35,23
1137	390	15792795-1	2	2026	16601	PLA 0104	PLA	1	3	03/02/2026 23:35	04/02/2026 09:17	INTERNA;NAO PROGRAMADA;MEIO AMBIENTE;VENTO	240	3	20654	1,28
1138	390	15792800-1	2	2026	12971	SMA 0107	SMA	1	3	03/02/2026 23:38	04/02/2026 03:21	INTERNA;NAO PROGRAMADA;MEIO AMBIENTE;VENTO	13800	78	104394	290,12
1139	390	15792811-1	2	2026	16598	CAC 2302	CAC	1	3	03/02/2026 23:45	04/02/2026 04:35	INTERNA;NAO PROGRAMADA;MEIO AMBIENTE;VENTO	23000	34	29135	164,18
1140	390	15792820-1	2	2026	16598	CAC 2303	CAC	1	3	03/02/2026 23:51	04/02/2026 02:07	INTERNA;NAO PROGRAMADA;MEIO AMBIENTE;ARVORE OU VEGETACAO	23000	38	29135	86,26
1141	390	15792825-1	2	2026	16599	GVI 0103	GVI	1	3	03/02/2026 23:54	04/02/2026 02:45	INTERNA;NAO PROGRAMADA;MEIO AMBIENTE;ARVORE OU VEGETACAO	13800	52	107094	147,85
1142	390	15792860-1	2	2026	16576	CPI 0104	CPI	1	3	04/02/2026 00:10	04/02/2026 06:05	INTERNA;NAO PROGRAMADA;MEIO AMBIENTE;VENTO	13800	414	89839	1485,84
1143	390	15792875-1	2	2026	16606	SER 0103	SER	1	3	04/02/2026 00:24	04/02/2026 03:00	INTERNA;NAO PROGRAMADA;MEIO AMBIENTE;VENTO	13800	111	18635	278,49
1144	390	15792876-1	2	2026	15834	ITP 0103	ITP	1	3	04/02/2026 00:24	04/02/2026 02:25	INTERNA;NAO PROGRAMADA;MEIO AMBIENTE;VENTO	13800	47	64762	94,84
1145	390	15792877-1	2	2026	16600	JAC 0107	JAC	1	3	04/02/2026 00:25	04/02/2026 09:32	INTERNA;NAO PROGRAMADA;MEIO AMBIENTE;VENTO	13800	893	65287	8130,77
1146	390	15792884-1	2	2026	12952	PRE 0109	PRE	1	3	04/02/2026 00:36	04/02/2026 09:32	INTERNA;NAO PROGRAMADA;MEIO AMBIENTE;VENTO	240	2	39596	17,86
1147	390	15792889-1	2	2026	12952	PRE 0105	PRE	1	3	04/02/2026 00:43	04/02/2026 03:52	INTERNA;NAO PROGRAMADA;MEIO AMBIENTE;VENTO	13800	3857	39596	3912,16

1148	390	15792912-1	2	2026	15817	ERM 0110	ERM	1	3	03/02/2026 12:28	04/02/2026 10:00	INTERNA;NAO PROGRAMADA;MEIO AMBIENTE;ARVORE OU VEGETACAO	240	2	91756	43,06
1149	390	15792914-1	2	2026	12922	ITR 0107	ITR	1	3	04/02/2026 01:14	04/02/2026 04:41	INTERNA;NAO PROGRAMADA;MEIO AMBIENTE;VENTO	240	2	102794	6,92
1150	390	15792918-1	2	2026	15834	ITP 0107	ITP	1	3	04/02/2026 01:22	04/02/2026 14:18	INTERNA;NAO PROGRAMADA;MEIO AMBIENTE;ARVORE OU VEGETACAO	13800	256	64762	392,10
1151	390	15792920-1	2	2026	12991	VEM 0104	VEM	1	3	04/02/2026 01:23	04/02/2026 03:29	INTERNA;NAO PROGRAMADA;MEIO AMBIENTE;VENTO	13800	147	77759	101,80
1152	390	15792922-1	2	2026	16580	IVI 0110	IVI	1	3	04/02/2026 01:24	04/02/2026 05:56	INTERNA;NAO PROGRAMADA;MEIO AMBIENTE;ARVORE OU VEGETACAO	13800	63	74448	285,23
1153	390	15792938-1	2	2026	16597	BAT 0103	BAT	1	3	04/02/2026 01:41	04/02/2026 03:04	INTERNA;NAO PROGRAMADA;MEIO AMBIENTE;ARVORE OU VEGETACAO	13800	13	32827	17,93
1154	390	15792950-1	2	2026	15832	LIM 0102	LIM	1	3	04/02/2026 01:50	04/02/2026 04:30	INTERNA;NAO PROGRAMADA;MEIO AMBIENTE;VENTO	13800	541	66221	1440,41
1155	390	15792953-1	2	2026	12959	PIP 0109	PIP	1	3	04/02/2026 01:53	04/02/2026 02:49	INTERNA;NAO PROGRAMADA;MEIO AMBIENTE;VENTO	13800	537	28749	497,02
1156	390	15792957-1	2	2026	16593	VAR 0104	VAR	1	3	04/02/2026 01:59	04/02/2026 14:25	INTERNA;NAO PROGRAMADA;MEIO AMBIENTE;ARVORE OU VEGETACAO	13800	4	107284	23,78
1157	390	15792965-1	2	2026	15817	ERM 0104	ERM	1	3	04/02/2026 02:15	04/02/2026 06:03	INTERNA;NAO PROGRAMADA;MEIO AMBIENTE;VENTO	13800	88	91756	334,89
1158	390	15792973-1	2	2026	15828	MOC 0111	MOC	1	3	04/02/2026 02:38	04/02/2026 10:15	INTERNA;NAO PROGRAMADA;MEIO AMBIENTE;VENTO	13800	230	19480	1752,15
1159	390	15792980-1	2	2026	16579	GUM 0102	GUM	1	3	04/02/2026 03:01	04/02/2026 18:35	INTERNA;NAO PROGRAMADA;MEIO AMBIENTE;ARVORE OU VEGETACAO	13800	40	84466	622,53
1160	390	15792981-1	2	2026	15817	ERM 0102	ERM	1	3	04/02/2026 03:02	04/02/2026 05:01	INTERNA;NAO PROGRAMADA;MEIO AMBIENTE;ARVORE OU VEGETACAO	13800	546	91756	1073,95
1161	390	15792986-1	2	2026	12967	RBO 0111	RBO	1	3	04/02/2026 01:56	04/02/2026 07:17	INTERNA;NAO PROGRAMADA;MEIO AMBIENTE;VENTO	13800	377	85360	2015,59
1162	390	15793032-1	2	2026	12967	RBO 0107	RBO	1	3	04/02/2026 03:16	04/02/2026 06:16	INTERNA;NAO PROGRAMADA;MEIO AMBIENTE;ARVORE OU VEGETACAO	13800	186	85360	557,85
1163	390	15793045-1	2	2026	12981	TMO 0107	TMO	1	3	04/02/2026 04:16	04/02/2026 06:05	INTERNA;NAO PROGRAMADA;MEIO AMBIENTE;VENTO	240	138	50599	249,51
1164	390	15793049-1	2	2026	15830	MAD 0107	MAD	1	3	04/02/2026 04:33	04/02/2026 10:39	INTERNA;NAO PROGRAMADA;MEIO AMBIENTE;VENTO	240	1	105064	6,08
1165	390	15793050-1	2	2026	16591	TUC 0104	TUC	1	3	04/02/2026 04:34	04/02/2026 08:13	INTERNA;NAO PROGRAMADA;MEIO AMBIENTE;VENTO	13800	178	52469	650,54
1166	390	15793056-1	2	2026	12922	ITR 0115	ITR	1	3	04/02/2026 04:39	04/02/2026 06:25	INTERNA;NAO PROGRAMADA;MEIO AMBIENTE;VENTO	13800	107	102794	187,81
1167	390	15793071-1	2	2026	12971	SMA 0104	SMA	1	3	04/02/2026 05:06	04/02/2026 08:55	INTERNA;NAO PROGRAMADA;MEIO AMBIENTE;ARVORE OU VEGETACAO	13800	207	104394	788,67
1168	390	15793084-1	2	2026	15832	LIM 0102	LIM	1	3	04/02/2026 05:27	04/02/2026 08:03	INTERNA;NAO PROGRAMADA;MEIO AMBIENTE;VENTO	13800	541	66221	1404,05
1169	390	15793097-1	2	2026	15834	ITP 0107	ITP	1	3	04/02/2026 03:39	04/02/2026 16:51	INTERNA;NAO PROGRAMADA;MEIO AMBIENTE;ARVORE OU VEGETACAO	13800	114	64762	1504,74
1170	390	15793101-1	2	2026	12952	PRE 0105	PRE	1	3	04/02/2026 05:50	04/02/2026 09:30	INTERNA;NAO PROGRAMADA;MEIO AMBIENTE;ARVORE OU VEGETACAO	13800	275	39596	1006,04
1171	390	15793103-1	2	2026	12936	MEN 0109	MEN	1	3	04/02/2026 05:53	04/02/2026 09:35	INTERNA;NAO PROGRAMADA;MEIO AMBIENTE;VENTO	13800	101	20355	374,21
1172	390	15793121-1	2	2026	16593	VAR 0104	VAR	1	3	04/02/2026 06:02	04/02/2026 11:23	INTERNA;NAO PROGRAMADA;MEIO AMBIENTE;ARVORE OU VEGETACAO	13800	40	107284	214,39



1173	390	15793135-1	2	2026	12823	SOC 0103	SOC	1	3	04/02/2026 06:10	04/02/2026 11:02	INTERNA;NAO PROGRAMADA;MEIO AMBIENTE;VENTO	240	1	40128	1,29
1174	390	15793151-1	2	2026	16572	BRU 0112	BRU	1	3	04/02/2026 06:18	04/02/2026 14:00	INTERNA;NAO PROGRAMADA;MEIO AMBIENTE;VENTO	13800	129	56796	993,12
1175	390	15793152-1	2	2026	12966	RPI 0105	RPI	1	3	04/02/2026 06:19	04/02/2026 09:58	INTERNA;NAO PROGRAMADA;MEIO AMBIENTE;DESCARGA ATMOSFERICA	240	1	69018	3,65
1176	390	15793153-1	2	2026	12967	RBO 0103	RBO	1	3	04/02/2026 06:19	04/02/2026 08:10	INTERNA;NAO PROGRAMADA;MEIO AMBIENTE;ARVORE OU VEGETACAO	13800	94	85360	174,03
1177	390	15793160-1	2	2026	12928	JUQ 0102	JUQ	1	3	04/02/2026 06:01	04/02/2026 14:00	INTERNA;NAO PROGRAMADA;MEIO AMBIENTE;ARVORE OU VEGETACAO	13800	19	19761	151,78
1178	390	15793164-1	2	2026	12928	JUQ 0104	JUQ	1	3	04/02/2026 06:24	04/02/2026 16:41	INTERNA;NAO PROGRAMADA;MEIO AMBIENTE;ARVORE OU VEGETACAO	13800	1	19761	10,27
1179	390	15793166-1	2	2026	15834	ITP 0107	ITP	1	3	04/02/2026 06:26	04/02/2026 19:40	INTERNA;NAO PROGRAMADA;MEIO AMBIENTE;ARVORE OU VEGETACAO	13800	45	64762	595,45
1180	390	15793173-1	2	2026	12907	EGU 0105	EGU	1	3	04/02/2026 06:29	04/02/2026 08:33	INTERNA;NAO PROGRAMADA;MEIO AMBIENTE;ARVORE OU VEGETACAO	13800	2	21922	4,14
1181	390	15793175-1	2	2026	12900	CUP 0108	CUP	1	3	04/02/2026 06:30	04/02/2026 10:02	INTERNA;NAO PROGRAMADA;MEIO AMBIENTE;VENTO	240	6	109107	7,40
1182	390	15793178-1	2	2026	16593	VAR 0104	VAR	1	3	04/02/2026 06:31	04/02/2026 09:25	INTERNA;NAO PROGRAMADA;MEIO AMBIENTE;ARVORE OU VEGETACAO	13800	9	107284	26,13
1183	390	15793186-1	2	2026	12892	COI 0104	COI	1	3	04/02/2026 06:33	04/02/2026 12:00	INTERNA;NAO PROGRAMADA;MEIO AMBIENTE;ARVORE OU VEGETACAO	13800	111	28256	604,83
1184	390	15793189-1	2	2026	16575	CAI 0106	CAI	1	3	04/02/2026 06:35	04/02/2026 12:44	INTERNA;NAO PROGRAMADA;MEIO AMBIENTE;ARVORE OU VEGETACAO	240	1	21758	6,14
1185	390	15793191-1	2	2026	12882	CTL 0102	CTL	1	3	04/02/2026 06:36	04/02/2026 15:40	INTERNA;NAO PROGRAMADA;MEIO AMBIENTE;VENTO	13800	325	64735	2947,30
1186	390	15793194-1	2	2026	12952	PRE 0108	PRE	1	3	04/02/2026 06:36	04/02/2026 17:20	INTERNA;NAO PROGRAMADA;MEIO AMBIENTE;ARVORE OU VEGETACAO	13800	13	39596	139,62
1187	390	15793195-1	2	2026	12907	EGU 0105	EGU	1	3	04/02/2026 06:36	04/02/2026 10:43	INTERNA;NAO PROGRAMADA;MEIO AMBIENTE;ARVORE OU VEGETACAO	240	1	21922	4,11
1188	390	15793197-1	2	2026	15834	ITP 0111	ITP	1	3	04/02/2026 06:37	04/02/2026 11:09	INTERNA;NAO PROGRAMADA;MEIO AMBIENTE;VENTO	13800	2	64762	9,08
1189	390	15793209-1	2	2026	16593	VAR 0107	VAR	1	3	04/02/2026 06:43	04/02/2026 12:42	INTERNA;NAO PROGRAMADA;MEIO AMBIENTE;ARVORE OU VEGETACAO	13800	89	107284	533,09
1190	390	15793218-1	2	2026	16593	IMG 0104	IMG	1	3	04/02/2026 06:48	04/02/2026 15:10	INTERNA;NAO PROGRAMADA;MEIO AMBIENTE;ARVORE OU VEGETACAO	240	1	107284	8,37
1191	390	15793231-1	2	2026	16576	CPI 0109	CPI	1	3	04/02/2026 06:52	04/02/2026 09:42	INTERNA;NAO PROGRAMADA;MEIO AMBIENTE;ARVORE OU VEGETACAO	240	2	89839	5,66
1192	390	15793238-1	2	2026	12952	PRE 0103	PRE	1	3	04/02/2026 06:55	04/02/2026 20:50	INTERNA;NAO PROGRAMADA;MEIO AMBIENTE;ARVORE OU VEGETACAO	13800	32	39596	417,03
1193	390	15793244-1	2	2026	12928	JUQ 0104	JUQ	1	3	04/02/2026 06:56	04/02/2026 14:55	INTERNA;NAO PROGRAMADA;MEIO AMBIENTE;ARVORE OU VEGETACAO	13800	6	19761	47,90
1194	390	15793250-1	2	2026	12928	JUQ 0103	JUQ	1	3	04/02/2026 06:59	04/02/2026 17:43	INTERNA;NAO PROGRAMADA;MEIO AMBIENTE;ARVORE OU VEGETACAO	13800	11	19761	118,08
1195	390	15793252-1	2	2026	15822	TSE 0110	TSE	1	3	04/02/2026 06:59	04/02/2026 12:38	INTERNA;NAO PROGRAMADA;MEIO AMBIENTE;ARVORE OU VEGETACAO	13800	3	128106	16,94
1196	390	15793258-1	2	2026	15837	EMB 0107	EMB	1	3	04/02/2026 07:04	04/02/2026 11:36	INTERNA;NAO PROGRAMADA;MEIO AMBIENTE;ARVORE OU VEGETACAO	240	1	158595	4,55
1197	390	15793270-1	2	2026	16580	IVI 0104	IVI	1	3	04/02/2026 07:09	04/02/2026 13:18	INTERNA;NAO PROGRAMADA;MEIO AMBIENTE;ARVORE OU VEGETACAO	240	1	74448	6,16



1198	390	15793279-1	2	2026	12958	PNH 0111	PNH	1	3	04/02/2026 07:12	04/02/2026 15:21	INTERNA;NAO PROGRAMADA;MEIO AMBIENTE;ARVORE OU VEGETACAO	240	1	30954	8,15
1199	390	15793282-1	2	2026	12912	GNA 0106	GNA	1	3	03/02/2026 17:55	04/02/2026 10:15	INTERNA;NAO PROGRAMADA;MEIO AMBIENTE;VENTO	13800	16	98293	261,50
1200	390	15793294-1	2	2026	12983	TIR 0109	TIR	1	3	04/02/2026 07:16	04/02/2026 12:30	INTERNA;NAO PROGRAMADA;MEIO AMBIENTE;ARVORE OU VEGETACAO	240	1	125293	5,23
1201	390	15793295-1	2	2026	12930	LEO 0102	LEO	1	3	04/02/2026 07:17	04/02/2026 09:07	INTERNA;NAO PROGRAMADA;MEIO AMBIENTE;VENTO	13800	798	38654	1473,86
1202	390	15793308-1	2	2026	12959	PIP 0104	PIP	1	3	04/02/2026 07:20	04/02/2026 13:00	INTERNA;NAO PROGRAMADA;MEIO AMBIENTE;ARVORE OU VEGETACAO	240	1	28749	5,66
1203	390	15793311-1	2	2026	12928	JUQ 0107	JUQ	1	3	04/02/2026 07:20	04/02/2026 17:20	INTERNA;NAO PROGRAMADA;MEIO AMBIENTE;ARVORE OU VEGETACAO	13800	14	19761	140,00
1204	390	15793325-1	2	2026	16580	IVI 0104	IVI	1	3	04/02/2026 07:23	04/02/2026 09:27	INTERNA;NAO PROGRAMADA;MEIO AMBIENTE;ARVORE OU VEGETACAO	13800	7	74448	14,51
1205	390	15793332-1	2	2026	12930	LEO 0101	LEO	1	3	04/02/2026 07:24	04/02/2026 08:36	INTERNA;NAO PROGRAMADA;MEIO AMBIENTE;ARVORE OU VEGETACAO	13800	628	38654	755,00
1206	390	15793343-1	2	2026	12954	PSD 0110	PSD	1	3	04/02/2026 07:28	04/02/2026 11:33	INTERNA;NAO PROGRAMADA;MEIO AMBIENTE;VENTO	240	2	72258	8,16
1207	390	15793345-1	2	2026	16576	CPI 0113	CPI	1	3	04/02/2026 07:28	04/02/2026 09:40	INTERNA;NAO PROGRAMADA;MEIO AMBIENTE;ARVORE OU VEGETACAO	13800	41	89839	89,77
1208	390	15793350-1	2	2026	12922	ITR 0104	ITR	1	3	04/02/2026 07:29	04/02/2026 09:15	INTERNA;NAO PROGRAMADA;MEIO AMBIENTE;ARVORE OU VEGETACAO	13800	229	102794	402,98
1209	390	15793361-1	2	2026	16580	ASE 0102	ASE	1	3	04/02/2026 07:32	04/02/2026 13:42	INTERNA;NAO PROGRAMADA;MEIO AMBIENTE;ARVORE OU VEGETACAO	13800	8	74448	49,34
1210	390	15793410-1	2	2026	12877	CRA 0102	CRA	1	3	04/02/2026 07:44	04/02/2026 13:15	INTERNA;NAO PROGRAMADA;MEIO AMBIENTE;VENTO	240	1	91184	5,52
1211	390	15793417-1	2	2026	16580	ASE 0103	ASE	1	3	04/02/2026 07:21	04/02/2026 13:30	INTERNA;NAO PROGRAMADA;MEIO AMBIENTE;ARVORE OU VEGETACAO	13800	22	74448	135,14
1212	390	15793420-1	2	2026	16571	ALV 0103	ALV	1	3	04/02/2026 07:46	04/02/2026 11:43	INTERNA;NAO PROGRAMADA;MEIO AMBIENTE;VENTO	240	3	77967	11,88
1213	390	15793430-1	2	2026	15834	ITP 0108	ITP	1	3	04/02/2026 07:49	04/02/2026 14:04	INTERNA;NAO PROGRAMADA;MEIO AMBIENTE;ARVORE OU VEGETACAO	240	2	64762	12,49
1214	390	15793431-1	2	2026	12907	EGU 0104	EGU	1	3	04/02/2026 07:49	04/02/2026 13:46	INTERNA;NAO PROGRAMADA;MEIO AMBIENTE;ARVORE OU VEGETACAO	240	1	21922	5,94
1215	390	15793432-1	2	2026	15827	MAZ 0105	MAZ	1	3	04/02/2026 07:50	04/02/2026 13:54	INTERNA;NAO PROGRAMADA;MEIO AMBIENTE;ARVORE OU VEGETACAO	240	5	152783	16,75
1216	390	15793473-1	2	2026	12862	BUT 0109	BUT	1	3	04/02/2026 07:58	04/02/2026 11:09	INTERNA;NAO PROGRAMADA;MEIO AMBIENTE;ARVORE OU VEGETACAO	240	1	32255	3,18
1217	390	15793474-1	2	2026	12995	VPA 0102	VPA	1	3	04/02/2026 07:58	04/02/2026 10:58	INTERNA;NAO PROGRAMADA;MEIO AMBIENTE;ARVORE OU VEGETACAO	240	1	23728	3,00
1218	390	15793503-1	2	2026	12993	VGU 0104	VGU	1	3	04/02/2026 08:03	04/02/2026 10:06	INTERNA;NAO PROGRAMADA;MEIO AMBIENTE;VENTO	240	1	24651	2,05
1219	390	15793506-1	2	2026	12966	RPI 0103	RPI	1	3	04/02/2026 08:04	04/02/2026 11:07	INTERNA;NAO PROGRAMADA;MEIO AMBIENTE;ARVORE OU VEGETACAO	240	1	69018	3,06
1220	390	15793521-1	2	2026	12823	SOC 0102	SOC	1	3	04/02/2026 08:08	04/02/2026 12:29	INTERNA;NAO PROGRAMADA;MEIO AMBIENTE;VENTO	240	2	40128	8,70
1221	390	15793523-1	2	2026	15834	ITP 0103	ITP	1	3	04/02/2026 08:09	04/02/2026 14:25	INTERNA;NAO PROGRAMADA;MEIO AMBIENTE;ARVORE OU VEGETACAO	13800	964	64762	1984,61
1222	390	15793527-1	2	2026	12830	AME 0103	AME	1	3	04/02/2026 08:10	04/02/2026 12:20	INTERNA;NAO PROGRAMADA;MEIO AMBIENTE;DESCARGA ATMOSFERICA	240	2	64004	8,34

1223	390	15793530-1	2	2026	12913	GUA 0105	GUA	1	3	04/02/2026 08:10	04/02/2026 12:20	INTERNA;NAO PROGRAMADA;MEIO AMBIENTE;VENTO	240	1	29331	4,16
1224	390	15793546-1	2	2026	16591	TUC 0105	TUC	1	3	04/02/2026 08:13	04/02/2026 10:40	INTERNA;NAO PROGRAMADA;MEIO AMBIENTE;VENTO	240	2	52469	4,91
1225	390	15793578-1	2	2026	12928	JUQ 0103	JUQ	1	3	04/02/2026 08:18	04/02/2026 09:15	INTERNA;NAO PROGRAMADA;MEIO AMBIENTE;ARVORE OU VEGETACAO	13800	7	19761	6,65
1226	390	15793583-1	2	2026	16604	VMA 0102	VMA	1	3	04/02/2026 08:20	04/02/2026 13:35	INTERNA;NAO PROGRAMADA;MEIO AMBIENTE;ARVORE OU VEGETACAO	13800	36	45988	188,60
1227	390	15793586-1	2	2026	12975	SAU 0108	SAU	1	3	04/02/2026 08:21	04/02/2026 15:23	INTERNA;NAO PROGRAMADA;MEIO AMBIENTE;ARVORE OU VEGETACAO	240	1	57136	7,04
1228	390	15793587-1	2	2026	12830	AME 0107	AME	1	3	04/02/2026 08:21	04/02/2026 10:49	INTERNA;NAO PROGRAMADA;MEIO AMBIENTE;VENTO	240	2	64004	4,94
1229	390	15793595-1	2	2026	16581	JAN 0112	JAN	1	3	04/02/2026 08:24	04/02/2026 11:44	INTERNA;NAO PROGRAMADA;MEIO AMBIENTE;VENTO	13800	79	81997	263,93
1230	390	15793600-1	2	2026	12971	SMA 0104	SMA	1	3	04/02/2026 08:25	04/02/2026 10:40	INTERNA;NAO PROGRAMADA;MEIO AMBIENTE;ARVORE OU VEGETACAO	13800	44	104394	98,36
1231	390	15793606-1	2	2026	16578	COT 0108	COT	1	3	04/02/2026 08:26	04/02/2026 09:57	INTERNA;NAO PROGRAMADA;MEIO AMBIENTE;VENTO	13800	98	46479	147,41
1232	390	15793609-1	2	2026	12948	NMU 0108	NMU	1	3	04/02/2026 08:27	04/02/2026 10:31	INTERNA;NAO PROGRAMADA;MEIO AMBIENTE;ARVORE OU VEGETACAO	240	2	16239	1,20
1233	390	15793618-1	2	2026	16600	JAC 0102	JAC	1	3	04/02/2026 08:29	04/02/2026 11:30	INTERNA;NAO PROGRAMADA;MEIO AMBIENTE;ARVORE OU VEGETACAO	13800	193	65287	582,43
1234	390	15793619-1	2	2026	12948	NMU 0106	NMU	1	3	04/02/2026 08:29	04/02/2026 12:41	INTERNA;NAO PROGRAMADA;MEIO AMBIENTE;VENTO	240	2	16239	0,66
1235	390	15793641-1	2	2026	12853	BAL 0103	BAL	1	3	04/02/2026 08:33	04/02/2026 13:32	INTERNA;NAO PROGRAMADA;MEIO AMBIENTE;ARVORE OU VEGETACAO	240	1	73405	4,99
1236	390	15793643-1	2	2026	12934	MAT 0106	MAT	1	3	04/02/2026 08:33	04/02/2026 16:23	INTERNA;NAO PROGRAMADA;MEIO AMBIENTE;VENTO	240	3	139969	23,49
1237	390	15793671-1	2	2026	15813	JKU 0102	JKU	1	3	03/02/2026 14:46	04/02/2026 12:10	INTERNA;NAO PROGRAMADA;MEIO AMBIENTE;ARVORE OU VEGETACAO	13800	1	26085	21,39
1238	390	15793683-1	2	2026	12823	AGU 0109	AGU	1	3	04/02/2026 08:42	04/02/2026 14:25	INTERNA;NAO PROGRAMADA;MEIO AMBIENTE;VENTO	240	1	40128	2,17
1239	390	15793686-1	2	2026	12833	ANA 0102	ANA	1	3	04/02/2026 08:43	04/02/2026 19:01	INTERNA;NAO PROGRAMADA;MEIO AMBIENTE;VENTO	240	1	15086	10,30
1240	390	15793687-1	2	2026	12845	BAR 0111	BAR	1	3	04/02/2026 08:43	04/02/2026 10:00	INTERNA;NAO PROGRAMADA;MEIO AMBIENTE;VENTO	240	2	121141	2,57
1241	390	15793731-1	2	2026	12872	CAL 0109	CAL	1	3	04/02/2026 08:51	04/02/2026 15:20	INTERNA;NAO PROGRAMADA;MEIO AMBIENTE;ARVORE OU VEGETACAO	13800	1	27512	6,49
1242	390	15793746-1	2	2026	12882	CTL 0108	CTL	1	3	04/02/2026 08:54	04/02/2026 13:18	INTERNA;NAO PROGRAMADA;MEIO AMBIENTE;ARVORE OU VEGETACAO	13800	23	64735	101,19
1243	390	15793810-1	2	2026	15827	MAZ 0103	MAZ	1	3	04/02/2026 09:03	04/02/2026 12:43	INTERNA;NAO PROGRAMADA;MEIO AMBIENTE;VENTO	240	2	152783	2,53
1244	390	15793815-1	2	2026	15830	MAD 0102	MAD	1	3	04/02/2026 09:04	04/02/2026 15:26	INTERNA;NAO PROGRAMADA;MEIO AMBIENTE;VENTO	240	3	105064	19,13
1245	390	15793888-1	2	2026	12900	CUP 0108	CUP	1	3	04/02/2026 09:15	04/02/2026 18:17	INTERNA;NAO PROGRAMADA;MEIO AMBIENTE;VENTO	240	3	109107	27,12
1246	390	15793889-1	2	2026	15817	ERM 0105	ERM	1	3	04/02/2026 09:15	04/02/2026 11:10	INTERNA;NAO PROGRAMADA;MEIO AMBIENTE;ARVORE OU VEGETACAO	240	1	91756	1,92
1247	390	15793895-1	2	2026	15831	LUB 0110	LUB	1	3	04/02/2026 09:16	04/02/2026 11:31	INTERNA;NAO PROGRAMADA;MEIO AMBIENTE;VENTO	240	1	85922	0,25

1248	390	15793924-1	2	2026	12877	CRA 0114	CRA	1	3	04/02/2026 09:19	04/02/2026 14:53	INTERNA;NAO PROGRAMADA;MEIO AMBIENTE;ARVORE OU VEGETACAO	13800	120	91184	667,37
1249	390	15793929-1	2	2026	16594	VME 0105	VME	1	3	04/02/2026 09:20	04/02/2026 14:31	INTERNA;NAO PROGRAMADA;MEIO AMBIENTE;ARVORE OU VEGETACAO	240	1	93590	0,83
1250	390	15793943-1	2	2026	12907	EGU 0104	EGU	1	3	04/02/2026 09:21	04/02/2026 12:05	INTERNA;NAO PROGRAMADA;MEIO AMBIENTE;VENTO	13800	23	21922	62,74
1251	390	15793966-1	2	2026	12928	JUQ 0104	JUQ	1	3	04/02/2026 09:24	05/02/2026 00:47	INTERNA;NAO PROGRAMADA;MEIO AMBIENTE;ARVORE OU VEGETACAO	13800	8	19761	123,05
1252	390	15793992-1	2	2026	15837	EMB 0110	EMB	1	3	04/02/2026 09:28	04/02/2026 12:30	INTERNA;NAO PROGRAMADA;MEIO AMBIENTE;VENTO	240	1	158595	3,02
1253	390	15794012-1	2	2026	16600	JAC 0103	JAC	1	3	04/02/2026 09:32	04/02/2026 11:34	INTERNA;NAO PROGRAMADA;MEIO AMBIENTE;VENTO	240	4	65287	8,17
1254	390	15794018-1	2	2026	16588	PPU 0112	PPU	1	3	04/02/2026 09:32	04/02/2026 12:43	INTERNA;NAO PROGRAMADA;MEIO AMBIENTE;VENTO	240	1	55392	3,19
1255	390	15794021-1	2	2026	15830	MAD 0107	MAD	1	3	04/02/2026 09:33	04/02/2026 15:32	INTERNA;NAO PROGRAMADA;MEIO AMBIENTE;ARVORE OU VEGETACAO	13800	219	105064	1309,72
1256	390	15794039-1	2	2026	12952	PRE 0109	PRE	1	3	04/02/2026 09:35	04/02/2026 12:02	INTERNA;NAO PROGRAMADA;MEIO AMBIENTE;VENTO	240	2	39596	0,47
1257	390	15794052-1	2	2026	12928	JUQ 0102	JUQ	1	3	04/02/2026 09:38	04/02/2026 17:38	INTERNA;NAO PROGRAMADA;MEIO AMBIENTE;ARVORE OU VEGETACAO	240	1	19761	7,99
1258	390	15794081-1	2	2026	12928	SLOU 0102	SLO	1	3	04/02/2026 09:42	04/02/2026 19:37	INTERNA;NAO PROGRAMADA;MEIO AMBIENTE;ARVORE OU VEGETACAO	13800	149	19761	73,96
1259	390	15794085-1	2	2026	12922	ITR 0112	ITR	1	3	04/02/2026 09:43	04/02/2026 15:40	INTERNA;NAO PROGRAMADA;MEIO AMBIENTE;ARVORE OU VEGETACAO	13800	44	102794	262,46
1260	390	15794094-1	2	2026	16580	IVI 0102	IVI	1	3	04/02/2026 09:44	04/02/2026 18:05	INTERNA;NAO PROGRAMADA;MEIO AMBIENTE;VENTO	240	3	74448	25,00
1261	390	15794143-1	2	2026	12999	VTA 0107	VTA	1	3	04/02/2026 09:52	04/02/2026 14:42	INTERNA;NAO PROGRAMADA;MEIO AMBIENTE;VENTO	240	1	69270	4,82
1262	390	15794145-1	2	2026	15815	LUB 0110	LUB	1	3	04/02/2026 09:52	04/02/2026 15:32	INTERNA;NAO PROGRAMADA;MEIO AMBIENTE;VENTO	240	1	56475	5,65
1263	390	15794148-1	2	2026	16579	GUM 0104	GUM	1	3	04/02/2026 09:53	04/02/2026 12:04	INTERNA;NAO PROGRAMADA;MEIO AMBIENTE;ARVORE OU VEGETACAO	13800	39	84466	85,48
1264	390	15794161-1	2	2026	12966	RPI 0111	RPI	1	3	04/02/2026 09:54	04/02/2026 12:00	INTERNA;NAO PROGRAMADA;MEIO AMBIENTE;VENTO	13800	163	69018	340,31
1265	390	15794164-1	2	2026	12907	EGU 0104	EGU	1	3	04/02/2026 09:54	04/02/2026 12:06	INTERNA;NAO PROGRAMADA;MEIO AMBIENTE;ARVORE OU VEGETACAO	13800	15	21922	32,80
1266	390	15794165-1	2	2026	15830	MAD 0110	MAD	1	3	03/02/2026 22:30	04/02/2026 11:35	INTERNA;NAO PROGRAMADA;MEIO AMBIENTE;ARVORE OU VEGETACAO	13800	208	105064	2720,18
1267	390	15794184-1	2	2026	16598	CAC 2303	CAC	1	3	04/02/2026 09:57	04/02/2026 17:41	INTERNA;NAO PROGRAMADA;MEIO AMBIENTE;ARVORE OU VEGETACAO	240	1	29135	7,73
1268	390	15794185-1	2	2026	15834	ITP 0109	ITP	1	3	04/02/2026 09:57	04/02/2026 13:02	INTERNA;NAO PROGRAMADA;MEIO AMBIENTE;ARVORE OU VEGETACAO	13800	1	64762	3,08
1269	390	15794221-1	2	2026	15829	MPA 0109	MPA	1	3	04/02/2026 09:27	04/02/2026 22:33	INTERNA;NAO PROGRAMADA;MEIO AMBIENTE;VENTO	240	1	80384	13,09
1270	390	15794222-1	2	2026	15815	GER 0102	GER	1	3	04/02/2026 10:03	04/02/2026 11:40	INTERNA;NAO PROGRAMADA;MEIO AMBIENTE;VENTO	13800	4948	56475	3507,58
1271	390	15794227-1	2	2026	12957	PER 0108	PER	1	3	04/02/2026 10:04	04/02/2026 12:10	INTERNA;NAO PROGRAMADA;MEIO AMBIENTE;VENTO	240	2	104492	4,19
1272	390	15794286-1	2	2026	12987	UTI 0110	UTI	1	3	04/02/2026 10:11	04/02/2026 11:15	INTERNA;NAO PROGRAMADA;MEIO AMBIENTE;VENTO	240	1	69316	1,06



1273	390	15794317-1	2	2026	16589	SAC 0103	SAC	1	3	04/02/2026 10:16	04/02/2026 14:42	INTERNA;NAO PROGRAMADA;MEIO AMBIENTE;ARVORE OU VEGETACAO	240	1	50107	4,43
1274	390	15794338-1	2	2026	15817	ERM 0109	ERM	1	3	04/02/2026 10:19	04/02/2026 16:10	INTERNA;NAO PROGRAMADA;MEIO AMBIENTE;ARVORE OU VEGETACAO	240	1	91756	5,85
1275	390	15794349-1	2	2026	12956	PEN 0109	PEN	1	3	04/02/2026 10:20	04/02/2026 16:44	INTERNA;NAO PROGRAMADA;MEIO AMBIENTE;VENTO	240	1	68396	6,40
1276	390	15794365-1	2	2026	15815	GER 0103	GER	1	3	04/02/2026 10:22	04/02/2026 12:15	INTERNA;NAO PROGRAMADA;MEIO AMBIENTE;VENTO	240	40	56475	75,01
1277	390	15794371-1	2	2026	12969	SAB 0106	SAB	1	3	04/02/2026 10:23	04/02/2026 14:30	INTERNA;NAO PROGRAMADA;MEIO AMBIENTE;ARVORE OU VEGETACAO	240	1	39051	4,13
1278	390	15794481-1	2	2026	16599	GVI 0103	GVI	1	3	04/02/2026 10:38	04/02/2026 19:12	INTERNA;NAO PROGRAMADA;MEIO AMBIENTE;ARVORE OU VEGETACAO	240	1	107094	8,56
1279	390	15794490-1	2	2026	12902	DIA 0112	DIA	1	3	04/02/2026 10:40	04/02/2026 13:59	INTERNA;NAO PROGRAMADA;MEIO AMBIENTE;VENTO	240	1	63256	0,87
1280	390	15794505-1	2	2026	15834	ITP 0104	ITP	1	3	04/02/2026 10:41	04/02/2026 18:53	INTERNA;NAO PROGRAMADA;MEIO AMBIENTE;ARVORE OU VEGETACAO	13800	3	64762	24,63
1281	390	15794514-1	2	2026	16592	VGR 2304	VGR	1	3	04/02/2026 10:42	04/02/2026 13:09	INTERNA;NAO PROGRAMADA;MEIO AMBIENTE;ARVORE OU VEGETACAO	23000	73	21902	307,76
1282	390	15794529-1	2	2026	12912	GNA 0112	GNA	1	3	04/02/2026 10:44	04/02/2026 18:27	INTERNA;NAO PROGRAMADA;MEIO AMBIENTE;ARVORE OU VEGETACAO	240	3	98293	2,04
1283	390	15794535-1	2	2026	12934	MAT 0106	MAT	1	3	04/02/2026 10:44	04/02/2026 14:10	INTERNA;NAO PROGRAMADA;MEIO AMBIENTE;VENTO	13800	330	139969	1132,36
1284	390	15794536-1	2	2026	16599	GVI 0111	GVI	1	3	04/02/2026 10:44	04/02/2026 14:25	INTERNA;NAO PROGRAMADA;MEIO AMBIENTE;ARVORE OU VEGETACAO	240	1	107094	3,67
1285	390	15794553-1	2	2026	12902	DIA 0105	DIA	1	3	04/02/2026 10:46	04/02/2026 12:18	INTERNA;NAO PROGRAMADA;MEIO AMBIENTE;VENTO	240	2	63256	3,08
1286	390	15794554-1	2	2026	12934	MAT 0102	MAT	1	3	04/02/2026 10:13	04/02/2026 12:48	INTERNA;NAO PROGRAMADA;MEIO AMBIENTE;VENTO	13800	1	139969	2,57
1287	390	15794556-1	2	2026	12843	BFU 0103	BFU	1	3	04/02/2026 10:46	04/02/2026 14:04	INTERNA;NAO PROGRAMADA;MEIO AMBIENTE;ARVORE OU VEGETACAO	13800	7	51946	23,07
1288	390	15794559-1	2	2026	15839	CTA 0107	CTA	1	3	04/02/2026 10:47	04/02/2026 14:38	INTERNA;NAO PROGRAMADA;MEIO AMBIENTE;ARVORE OU VEGETACAO	13800	97	55914	373,26
1289	390	15794574-1	2	2026	16591	TUC 0106	TUC	1	3	04/02/2026 10:49	04/02/2026 19:30	INTERNA;NAO PROGRAMADA;MEIO AMBIENTE;ARVORE OU VEGETACAO	240	1	52469	8,68
1290	390	15794586-1	2	2026	16581	JAN 0108	JAN	1	3	04/02/2026 10:51	04/02/2026 12:59	INTERNA;NAO PROGRAMADA;MEIO AMBIENTE;VENTO	13800	96	81997	205,33
1291	390	15794613-1	2	2026	16583	MAU 0108	MAU	1	3	04/02/2026 10:54	04/02/2026 13:26	INTERNA;NAO PROGRAMADA;MEIO AMBIENTE;ARVORE OU VEGETACAO	240	1	90498	2,53
1292	390	15794627-1	2	2026	12966	RPI 0111	RPI	1	3	04/02/2026 10:56	04/02/2026 16:44	INTERNA;NAO PROGRAMADA;MEIO AMBIENTE;ARVORE OU VEGETACAO	240	1	69018	5,81
1293	390	15794667-1	2	2026	16587	PAR 0104	PAR	1	3	04/02/2026 11:00	04/02/2026 18:51	INTERNA;NAO PROGRAMADA;MEIO AMBIENTE;ARVORE OU VEGETACAO	13800	10	28487	78,48
1294	390	15794681-1	2	2026	12845	BAR 0107	BAR	1	3	04/02/2026 11:02	04/02/2026 22:10	INTERNA;NAO PROGRAMADA;MEIO AMBIENTE;ARVORE OU VEGETACAO	13800	71	121141	789,60
1295	390	15794703-1	2	2026	12954	PSD 0105	PSD	1	3	04/02/2026 11:05	04/02/2026 14:37	INTERNA;NAO PROGRAMADA;MEIO AMBIENTE;VENTO	240	1	72258	3,52
1296	390	15794804-1	2	2026	12952	PRE 0105	PRE	1	3	04/02/2026 11:21	04/02/2026 13:07	INTERNA;NAO PROGRAMADA;MEIO AMBIENTE;VENTO	240	2	39596	1,06
1297	390	15794845-1	2	2026	16592	VGR 2304	VGR	1	3	04/02/2026 11:28	04/02/2026 17:25	INTERNA;NAO PROGRAMADA;MEIO AMBIENTE;ARVORE OU VEGETACAO	23000	2	21902	11,88

1298	390	15794875-1	2	2026	12973	SND 0113	SND	1	3	04/02/2026 11:33	04/02/2026 15:09	INTERNA;NAO PROGRAMADA;MEIO AMBIENTE;ARVORE OU VEGETACAO	240	3	52643	10,77
1299	390	15794942-1	2	2026	12853	BAL 0112	BAL	1	3	04/02/2026 11:45	04/02/2026 14:01	INTERNA;NAO PROGRAMADA;MEIO AMBIENTE;ARVORE OU VEGETACAO	240	7	73405	5,32
1300	390	15794945-1	2	2026	15834	ITP 0108	ITP	1	3	04/02/2026 11:46	04/02/2026 19:41	INTERNA;NAO PROGRAMADA;MEIO AMBIENTE;ARVORE OU VEGETACAO	240	1	64762	7,93
1301	390	15794949-1	2	2026	12987	UTI 0104	UTI	1	3	04/02/2026 11:46	04/02/2026 15:28	INTERNA;NAO PROGRAMADA;MEIO AMBIENTE;ARVORE OU VEGETACAO	240	1	69316	3,70
1302	390	15794954-1	2	2026	12929	LAP 0108	LAP	1	3	04/02/2026 11:47	04/02/2026 15:38	INTERNA;NAO PROGRAMADA;MEIO AMBIENTE;ARVORE OU VEGETACAO	240	1	37759	3,84
1303	390	15794957-1	2	2026	15821	TAI 0108	TAI	1	3	04/02/2026 11:48	04/02/2026 15:40	INTERNA;NAO PROGRAMADA;MEIO AMBIENTE;VENTO	13800	184	97883	101,40
1304	390	15795027-1	2	2026	12872	CAL 0107	CAL	1	3	04/02/2026 11:58	04/02/2026 16:35	INTERNA;NAO PROGRAMADA;MEIO AMBIENTE;ARVORE OU VEGETACAO	240	1	27512	0,63
1305	390	15795046-1	2	2026	12900	CUP 0104	CUP	1	3	04/02/2026 12:00	04/02/2026 13:44	INTERNA;NAO PROGRAMADA;MEIO AMBIENTE;VENTO	240	4	109107	6,94
1306	390	15795061-1	2	2026	17112	SJO 0004	SJO	1	3	04/02/2026 12:02	04/02/2026 16:29	INTERNA;NAO PROGRAMADA;MEIO AMBIENTE;ARVORE OU VEGETACAO	3800	57	54038	253,67
1307	390	15795065-1	2	2026	12857	BSI 0105	BSI	1	3	04/02/2026 12:02	04/02/2026 13:45	INTERNA;NAO PROGRAMADA;MEIO AMBIENTE;VENTO	240	2	86221	3,44
1308	390	15795070-1	2	2026	12823	AGU 0109	AGU	1	3	04/02/2026 12:03	04/02/2026 15:37	INTERNA;NAO PROGRAMADA;MEIO AMBIENTE;VENTO	240	1	40128	3,56
1309	390	15795135-1	2	2026	12993	VGU 0102	VGU	1	3	04/02/2026 12:15	04/02/2026 19:00	INTERNA;NAO PROGRAMADA;MEIO AMBIENTE;VENTO	240	79	24651	171,87
1310	390	15795150-1	2	2026	12837	ANB 0109	ANB	1	3	04/02/2026 12:18	04/02/2026 13:35	INTERNA;NAO PROGRAMADA;MEIO AMBIENTE;ARVORE OU VEGETACAO	240	1	47975	1,29
1311	390	15795160-1	2	2026	16577	CLE 0112	CLE	1	3	04/02/2026 12:19	04/02/2026 14:35	INTERNA;NAO PROGRAMADA;MEIO AMBIENTE;ARVORE OU VEGETACAO	240	1	29549	1,27
1312	390	15795181-1	2	2026	12997	VPR 0111	VPR	1	3	04/02/2026 12:23	04/02/2026 17:20	INTERNA;NAO PROGRAMADA;MEIO AMBIENTE;ARVORE OU VEGETACAO	240	2	80543	9,88
1313	390	15795184-1	2	2026	12900	CUP 0111	CUP	1	3	04/02/2026 12:24	04/02/2026 15:19	INTERNA;NAO PROGRAMADA;MEIO AMBIENTE;VENTO	240	2	109107	5,85
1314	390	15795284-1	2	2026	12976	SIL 0103	SIL	1	3	04/02/2026 12:44	04/02/2026 18:09	INTERNA;NAO PROGRAMADA;MEIO AMBIENTE;ARVORE OU VEGETACAO	240	1	51918	5,42
1315	390	15795358-1	2	2026	16578	COT 0116	COT	1	3	04/02/2026 12:56	04/02/2026 18:51	INTERNA;NAO PROGRAMADA;MEIO AMBIENTE;ARVORE OU VEGETACAO	13800	29	46479	171,30
1316	390	15795372-1	2	2026	16578	COT 0108	COT	1	3	04/02/2026 12:59	04/02/2026 15:30	INTERNA;NAO PROGRAMADA;MEIO AMBIENTE;ARVORE OU VEGETACAO	240	1	46479	2,51
1317	390	15795389-1	2	2026	12966	RPI 0102	RPI	1	3	04/02/2026 13:03	04/02/2026 14:55	INTERNA;NAO PROGRAMADA;MEIO AMBIENTE;ARVORE OU VEGETACAO	13800	34	69018	63,96
1318	390	15795390-1	2	2026	12966	RPI 0102	RPI	1	3	04/02/2026 13:03	04/02/2026 15:44	INTERNA;NAO PROGRAMADA;MEIO AMBIENTE;ARVORE OU VEGETACAO	13800	105	69018	281,87
1319	390	15795399-1	2	2026	16602	RTA 0102	RTA	1	3	04/02/2026 13:07	04/02/2026 17:30	INTERNA;NAO PROGRAMADA;MEIO AMBIENTE;ARVORE OU VEGETACAO	13800	59	14961	258,14
1320	390	15795420-1	2	2026	16597	BAT 0102	BAT	1	3	04/02/2026 13:12	04/02/2026 16:35	INTERNA;NAO PROGRAMADA;MEIO AMBIENTE;VENTO	240	4	32827	13,56
1321	390	15795421-1	2	2026	12991	VEM 0105	VEM	1	3	04/02/2026 13:12	04/02/2026 16:37	INTERNA;NAO PROGRAMADA;MEIO AMBIENTE;ARVORE OU VEGETACAO	240	4	77759	13,67
1322	390	15795426-1	2	2026	12952	PRE 0105	PRE	1	3	04/02/2026 13:13	04/02/2026 15:40	INTERNA;NAO PROGRAMADA;MEIO AMBIENTE;VENTO	240	1	39596	0,56



1323	390	15795427-1	2	2026	15834	ITP 0107	ITP	1	3	04/02/2026 12:14	04/02/2026 18:02	INTERNA;NAO PROGRAMADA;MEIO AMBIENTE;ARVORE OU VEGETACAO	13800	18	64762	104,48
1324	390	15795437-1	2	2026	15834	ITP 0107	ITP	1	3	04/02/2026 13:14	04/02/2026 17:23	INTERNA;NAO PROGRAMADA;MEIO AMBIENTE;ARVORE OU VEGETACAO	13800	1586	64762	268,96
1325	390	15795448-1	2	2026	15828	MOC 0115	MOC	1	3	04/02/2026 13:16	04/02/2026 16:39	INTERNA;NAO PROGRAMADA;MEIO AMBIENTE;VENTO	240	1	19480	3,39
1326	390	15795473-1	2	2026	16595	ALP 0110	ALP	1	3	04/02/2026 13:20	04/02/2026 16:10	INTERNA;NAO PROGRAMADA;MEIO AMBIENTE;ARVORE OU VEGETACAO	13800	35	40429	98,63
1327	390	15795488-1	2	2026	12826	ABV 0108	ABV	1	3	04/02/2026 13:18	04/02/2026 18:38	INTERNA;NAO PROGRAMADA;MEIO AMBIENTE;ARVORE OU VEGETACAO	13800	28	26878	149,02
1328	390	15795501-1	2	2026	15841	BAI 0104	BAI	1	3	04/02/2026 13:24	04/02/2026 17:14	INTERNA;NAO PROGRAMADA;MEIO AMBIENTE;VENTO	240	2	67017	7,65
1329	390	15795516-1	2	2026	12909	GCA 0105	GCA	1	3	04/02/2026 13:26	04/02/2026 19:58	INTERNA;NAO PROGRAMADA;MEIO AMBIENTE;VENTO	240	1	20994	6,52
1330	390	15795527-1	2	2026	16599	GVI 0103	GVI	1	3	04/02/2026 13:29	04/02/2026 16:12	INTERNA;NAO PROGRAMADA;MEIO AMBIENTE;ARVORE OU VEGETACAO	240	19	107094	51,65
1331	390	15795528-1	2	2026	15827	MAZ 0110	MAZ	1	3	04/02/2026 13:29	04/02/2026 16:16	INTERNA;NAO PROGRAMADA;MEIO AMBIENTE;VENTO	240	1	152783	2,79
1332	390	15795551-1	2	2026	12969	SAB 0103	SAB	1	3	04/02/2026 13:31	04/02/2026 15:48	INTERNA;NAO PROGRAMADA;MEIO AMBIENTE;ARVORE OU VEGETACAO	13800	353	39051	797,58
1333	390	15795555-1	2	2026	15828	MOC 0107	MOC	1	3	04/02/2026 13:32	04/02/2026 15:02	INTERNA;NAO PROGRAMADA;MEIO AMBIENTE;ARVORE OU VEGETACAO	13800	2376	19480	3591,06
1334	390	15795558-1	2	2026	16583	MAU 0115	MAU	1	3	04/02/2026 13:32	04/02/2026 15:28	INTERNA;NAO PROGRAMADA;MEIO AMBIENTE;ARVORE OU VEGETACAO	240	1	90498	1,95
1335	390	15795601-1	2	2026	12927	JOR 0102	JOR	1	3	04/02/2026 13:37	04/02/2026 19:15	INTERNA;NAO PROGRAMADA;MEIO AMBIENTE;VENTO	240	2	17545	11,26
1336	390	15795622-1	2	2026	15839	CTA 0108	CTA	1	3	04/02/2026 13:42	04/02/2026 16:23	INTERNA;NAO PROGRAMADA;MEIO AMBIENTE;ARVORE OU VEGETACAO	13800	822	55914	1750,40
1337	390	15795626-1	2	2026	16589	SAC 0105	SAC	1	3	04/02/2026 13:43	05/02/2026 01:31	INTERNA;NAO PROGRAMADA;MEIO AMBIENTE;VENTO	240	1	50107	11,81
1338	390	15795642-1	2	2026	15815	GER 0102	GER	1	3	04/02/2026 13:47	04/02/2026 17:05	INTERNA;NAO PROGRAMADA;MEIO AMBIENTE;ARVORE OU VEGETACAO	240	1	56475	3,31
1339	390	15795650-1	2	2026	12981	TMO 0105	TMO	1	3	04/02/2026 13:48	05/02/2026 00:12	INTERNA;NAO PROGRAMADA;MEIO AMBIENTE;VENTO	13800	155	50599	1610,58
1340	390	15795655-1	2	2026	12946	MOR 0108	MOR	1	3	04/02/2026 13:49	04/02/2026 18:55	INTERNA;NAO PROGRAMADA;MEIO AMBIENTE;ARVORE OU VEGETACAO	13800	360	23752	1839,30
1341	390	15795667-1	2	2026	12934	MAT 0104	MAT	1	3	04/02/2026 13:51	04/02/2026 16:31	INTERNA;NAO PROGRAMADA;MEIO AMBIENTE;ARVORE OU VEGETACAO	13800	55	139969	146,35
1342	390	15795701-1	2	2026	12882	CTL 0108	CTL	1	3	04/02/2026 13:57	04/02/2026 17:15	INTERNA;NAO PROGRAMADA;MEIO AMBIENTE;ARVORE OU VEGETACAO	13800	23	64735	76,01
1343	390	15795709-1	2	2026	16605	SBC 0111	SBC	1	3	04/02/2026 13:59	04/02/2026 16:51	INTERNA;NAO PROGRAMADA;MEIO AMBIENTE;VENTO	240	3	85313	8,63
1344	390	15795712-1	2	2026	12967	RBO 0102	RBO	1	3	04/02/2026 13:59	04/02/2026 16:38	INTERNA;NAO PROGRAMADA;MEIO AMBIENTE;VENTO	240	1	85360	1,75
1345	390	15795717-1	2	2026	16587	PAR 0108	PAR	1	3	04/02/2026 13:59	05/02/2026 01:43	INTERNA;NAO PROGRAMADA;MEIO AMBIENTE;ARVORE OU VEGETACAO	240	1	28487	11,73
1346	390	15795733-1	2	2026	12823	SOC 0103	SOC	1	3	04/02/2026 14:02	04/02/2026 16:27	INTERNA;NAO PROGRAMADA;MEIO AMBIENTE;ARVORE OU VEGETACAO	240	1	40128	2,42
1347	390	15795781-1	2	2026	12877	CRA 0102	CRA	1	3	04/02/2026 14:10	04/02/2026 22:16	INTERNA;NAO PROGRAMADA;MEIO AMBIENTE;VENTO	13800	64	91184	518,03

1348	390	15795783-1	2	2026	15842	BAV 0104	BAV	1	3	04/02/2026 14:10	04/02/2026 15:48	INTERNA;NAO PROGRAMADA;MEIO AMBIENTE;VENTO	13800	444	69035	723,35
1349	390	15795792-1	2	2026	16599	GVI 0102	GVI	1	3	04/02/2026 14:12	04/02/2026 16:26	INTERNA;NAO PROGRAMADA;MEIO AMBIENTE;VENTO	13800	92	107094	206,34
1350	390	15795795-1	2	2026	15822	TSE 0116	TSE	1	3	04/02/2026 14:05	04/02/2026 20:47	INTERNA;NAO PROGRAMADA;MEIO AMBIENTE;ARVORE OU VEGETACAO	13800	233	128106	1562,58
1351	390	15795810-1	2	2026	12830	AME 0102	AME	1	3	04/02/2026 14:15	04/02/2026 16:51	INTERNA;NAO PROGRAMADA;MEIO AMBIENTE;VENTO	240	4	64004	2,56
1352	390	15795821-1	2	2026	16602	RTA 0102	RTA	1	3	04/02/2026 14:17	04/02/2026 16:05	INTERNA;NAO PROGRAMADA;MEIO AMBIENTE;VENTO	13800	2034	14961	2313,76
1353	390	15795852-1	2	2026	12987	UTI 0103	UTI	1	3	04/02/2026 14:22	04/02/2026 15:55	INTERNA;NAO PROGRAMADA;MEIO AMBIENTE;ARVORE OU VEGETACAO	240	1	69316	1,55
1354	390	15795872-1	2	2026	12947	NAC 0112	NAC	1	3	04/02/2026 14:26	04/02/2026 16:25	INTERNA;NAO PROGRAMADA;MEIO AMBIENTE;ARVORE OU VEGETACAO	13800	157	112882	311,99
1355	390	15795917-1	2	2026	12830	AME 0106	AME	1	3	04/02/2026 14:32	04/02/2026 16:54	INTERNA;NAO PROGRAMADA;MEIO AMBIENTE;ARVORE OU VEGETACAO	240	1	64004	1,75
1356	390	15795919-1	2	2026	12952	PRE 0108	PRE	1	3	04/02/2026 08:23	05/02/2026 10:30	INTERNA;NAO PROGRAMADA;MEIO AMBIENTE;ARVORE OU VEGETACAO	13800	33	39596	861,64
1357	390	15795935-1	2	2026	15837	EMB 0109	EMB	1	3	04/02/2026 14:29	04/02/2026 17:00	INTERNA;NAO PROGRAMADA;MEIO AMBIENTE;ARVORE OU VEGETACAO	13800	81	158595	202,95
1358	390	15795940-1	2	2026	12993	VGU 0103	VGU	1	3	04/02/2026 14:35	04/02/2026 16:16	INTERNA;NAO PROGRAMADA;MEIO AMBIENTE;ARVORE OU VEGETACAO	13800	5	24651	8,45
1359	390	15795963-1	2	2026	12902	DIA 0114	DIA	1	3	04/02/2026 14:39	05/02/2026 00:06	INTERNA;NAO PROGRAMADA;MEIO AMBIENTE;ARVORE OU VEGETACAO	240	1	63256	9,45
1360	390	15795988-1	2	2026	15834	ITP 0103	ITP	1	3	04/02/2026 14:42	04/02/2026 17:25	INTERNA;NAO PROGRAMADA;MEIO AMBIENTE;ARVORE OU VEGETACAO	13800	47	64762	128,09
1361	390	15796000-1	2	2026	12928	JUQ 0102	JUQ	1	3	04/02/2026 14:46	04/02/2026 18:06	INTERNA;NAO PROGRAMADA;MEIO AMBIENTE;VENTO	13800	51	19761	169,86
1362	390	15796022-1	2	2026	12971	SMA 0105	SMA	1	3	04/02/2026 14:49	04/02/2026 17:05	INTERNA;NAO PROGRAMADA;MEIO AMBIENTE;ARVORE OU VEGETACAO	13800	329	104394	741,26
1363	390	15796032-1	2	2026	16578	COT 0105	COT	1	3	04/02/2026 14:51	05/02/2026 09:15	INTERNA;NAO PROGRAMADA;MEIO AMBIENTE;VENTO	240	1	46479	18,41
1364	390	15796060-1	2	2026	12993	VGU 0108	VGU	1	3	04/02/2026 14:56	04/02/2026 18:05	INTERNA;NAO PROGRAMADA;MEIO AMBIENTE;ARVORE OU VEGETACAO	240	1	24651	3,14
1365	390	15796094-1	2	2026	16594	VME 0102	VME	1	3	04/02/2026 15:01	04/02/2026 17:35	INTERNA;NAO PROGRAMADA;MEIO AMBIENTE;ARVORE OU VEGETACAO	13800	186	93590	316,36
1366	390	15796118-1	2	2026	16592	VGR 2301	VGR	1	3	04/02/2026 15:05	04/02/2026 19:28	INTERNA;NAO PROGRAMADA;MEIO AMBIENTE;ARVORE OU VEGETACAO	23000	127	21902	557,28
1367	390	15796153-1	2	2026	15834	ITP 0115	ITP	1	3	04/02/2026 15:10	04/02/2026 20:09	INTERNA;NAO PROGRAMADA;MEIO AMBIENTE;VENTO	13800	71	64762	305,64
1368	390	15796187-1	2	2026	15834	ITP 0108	ITP	1	3	04/02/2026 15:17	04/02/2026 18:34	INTERNA;NAO PROGRAMADA;MEIO AMBIENTE;ARVORE OU VEGETACAO	13800	4	64762	13,10
1369	390	15796188-1	2	2026	15837	EMB 0107	EMB	1	3	04/02/2026 15:18	04/02/2026 19:14	INTERNA;NAO PROGRAMADA;MEIO AMBIENTE;ARVORE OU VEGETACAO	13800	1792	158595	869,12
1370	390	15796215-1	2	2026	12877	CRA 0110	CRA	1	3	04/02/2026 15:20	04/02/2026 17:10	INTERNA;NAO PROGRAMADA;MEIO AMBIENTE;VENTO	240	1	91184	0,63
1371	390	15796228-1	2	2026	16603	ROS 0102	ROS	1	3	04/02/2026 15:22	04/02/2026 23:24	INTERNA;NAO PROGRAMADA;MEIO AMBIENTE;ARVORE OU VEGETACAO	13800	66	40165	529,38
1372	390	15796249-1	2	2026	12823	SOC 0104	SOC	1	3	04/02/2026 15:26	04/02/2026 17:21	INTERNA;NAO PROGRAMADA;MEIO AMBIENTE;ARVORE OU VEGETACAO	240	3	40128	5,73



1373	390	15796260-1	2	2026	12912	GNA 0112	GNA	1	3	04/02/2026 15:29	04/02/2026 18:56	INTERNA;NAO PROGRAMADA;MEIO AMBIENTE;ARVORE OU VEGETACAO	240	1	98293	3,46
1374	390	15796268-1	2	2026	12954	PSD 0108	PSD	1	3	04/02/2026 15:31	05/02/2026 01:00	INTERNA;NAO PROGRAMADA;MEIO AMBIENTE;ARVORE OU VEGETACAO	240	1	72258	9,49
1375	390	15796316-1	2	2026	12996	VPC 0106	VPC	1	3	04/02/2026 15:41	05/02/2026 05:02	INTERNA;NAO PROGRAMADA;MEIO AMBIENTE;VENTO	240	2	62678	26,70
1376	390	15796324-1	2	2026	12874	CAP 0104	CAP	1	3	04/02/2026 15:42	04/02/2026 18:06	INTERNA;NAO PROGRAMADA;MEIO AMBIENTE;VENTO	13800	184	45794	440,02
1377	390	15796360-1	2	2026	16593	VAR 0104	VAR	1	3	04/02/2026 15:51	05/02/2026 02:30	INTERNA;NAO PROGRAMADA;MEIO AMBIENTE;ARVORE OU VEGETACAO	13800	11	107284	117,28
1378	390	15796363-1	2	2026	15830	MAD 0112	MAD	1	3	04/02/2026 15:51	04/02/2026 17:28	INTERNA;NAO PROGRAMADA;MEIO AMBIENTE;ARVORE OU VEGETACAO	13800	82	105064	132,79
1379	390	15796370-1	2	2026	12928	JUQ 0102	JUQ	1	3	04/02/2026 15:52	05/02/2026 09:52	INTERNA;NAO PROGRAMADA;MEIO AMBIENTE;VENTO	240	2	19761	36,01
1380	390	15796383-1	2	2026	16576	CPI 0102	CPI	1	3	04/02/2026 15:54	05/02/2026 03:21	INTERNA;NAO PROGRAMADA;MEIO AMBIENTE;ARVORE OU VEGETACAO	240	1	89839	11,43
1381	390	15796393-1	2	2026	12862	BUT 0115	BUT	1	3	04/02/2026 15:58	04/02/2026 22:47	INTERNA;NAO PROGRAMADA;MEIO AMBIENTE;ARVORE OU VEGETACAO	240	1	32255	6,83
1382	390	15796443-1	2	2026	12922	ITR 0114	ITR	1	3	04/02/2026 13:23	04/02/2026 18:10	INTERNA;NAO PROGRAMADA;MEIO AMBIENTE;ARVORE OU VEGETACAO	240	1	102794	4,77
1383	390	15796501-1	2	2026	15832	TED 0105	TED	1	3	04/02/2026 16:15	04/02/2026 20:18	INTERNA;NAO PROGRAMADA;MEIO AMBIENTE;ARVORE OU VEGETACAO	240	1	66221	4,05
1384	390	15796506-1	2	2026	12928	JUQ 0103	JUQ	1	3	04/02/2026 16:16	05/02/2026 00:57	INTERNA;NAO PROGRAMADA;MEIO AMBIENTE;ARVORE OU VEGETACAO	13800	9	19761	78,14
1385	390	15796532-1	2	2026	16589	SAC 0110	SAC	1	3	04/02/2026 16:19	05/02/2026 05:05	INTERNA;NAO PROGRAMADA;MEIO AMBIENTE;ARVORE OU VEGETACAO	240	1	50107	12,76
1386	390	15796559-1	2	2026	16597	BAT 0105	BAT	1	3	04/02/2026 16:24	05/02/2026 03:35	INTERNA;NAO PROGRAMADA;MEIO AMBIENTE;ARVORE OU VEGETACAO	240	1	32827	11,18
1387	390	15796575-1	2	2026	15834	ITP 0107	ITP	1	3	04/02/2026 16:27	04/02/2026 23:41	INTERNA;NAO PROGRAMADA;MEIO AMBIENTE;ARVORE OU VEGETACAO	240	2	64762	14,47
1388	390	15796598-1	2	2026	16599	GVI 0111	GVI	1	3	04/02/2026 16:32	04/02/2026 19:14	INTERNA;NAO PROGRAMADA;MEIO AMBIENTE;ARVORE OU VEGETACAO	13800	150	107094	405,42
1389	390	15796620-1	2	2026	12996	VPC 0109	VPC	1	3	04/02/2026 16:35	04/02/2026 20:07	INTERNA;NAO PROGRAMADA;MEIO AMBIENTE;ARVORE OU VEGETACAO	13800	10	62678	35,24
1390	390	15796643-1	2	2026	12952	PRE 0106	PRE	1	3	04/02/2026 16:40	04/02/2026 18:00	INTERNA;NAO PROGRAMADA;MEIO AMBIENTE;VENTO	13800	183	39596	244,61
1391	390	15796644-1	2	2026	15839	CTA 0106	CTA	1	3	04/02/2026 16:40	05/02/2026 05:03	INTERNA;NAO PROGRAMADA;MEIO AMBIENTE;ARVORE OU VEGETACAO	240	3	55914	37,17
1392	390	15796669-1	2	2026	12976	SIL 0105	SIL	1	3	04/02/2026 16:47	04/02/2026 22:48	INTERNA;NAO PROGRAMADA;MEIO AMBIENTE;ARVORE OU VEGETACAO	240	2	51918	12,01
1393	390	15796689-1	2	2026	16592	VGR 2304	VGR	1	3	04/02/2026 14:33	05/02/2026 10:36	INTERNA;NAO PROGRAMADA;MEIO AMBIENTE;ARVORE OU VEGETACAO	240	1	21902	20,04
1394	390	15796709-1	2	2026	16580	IVI 0102	IVI	1	3	04/02/2026 16:55	05/02/2026 10:35	INTERNA;NAO PROGRAMADA;MEIO AMBIENTE;ARVORE OU VEGETACAO	240	1	74448	17,67
1395	390	15796727-1	2	2026	16603	ROS 0102	ROS	1	3	04/02/2026 17:00	04/02/2026 23:53	INTERNA;NAO PROGRAMADA;MEIO AMBIENTE;VENTO	13800	18	40165	123,85
1396	390	15796818-1	2	2026	15822	TSE 0104	TSE	1	3	04/02/2026 17:16	05/02/2026 04:01	INTERNA;NAO PROGRAMADA;MEIO AMBIENTE;VENTO	240	3	128106	32,24
1397	390	15796821-1	2	2026	15834	ITP 0109	ITP	1	3	04/02/2026 17:16	04/02/2026 23:21	INTERNA;NAO PROGRAMADA;MEIO AMBIENTE;VENTO	240	1	64762	6,08

1398	390	15796832-1	2	2026	12928	JUQ 0107	JUQ	1	3	04/02/2026 17:18	04/02/2026 19:43	INTERNA;NAO PROGRAMADA;MEIO AMBIENTE;ARVORE OU VEGETACAO	13800	2	19761	4,84
1399	390	15796844-1	2	2026	16583	MAU 0102	MAU	1	3	04/02/2026 17:21	05/02/2026 00:23	INTERNA;NAO PROGRAMADA;MEIO AMBIENTE;ARVORE OU VEGETACAO	240	4	90498	28,12
1400	390	15796886-1	2	2026	16601	PLA 0102	PLA	1	3	04/02/2026 17:28	04/02/2026 22:12	INTERNA;NAO PROGRAMADA;MEIO AMBIENTE;ARVORE OU VEGETACAO	13800	93	20654	440,67
1401	390	15796899-1	2	2026	12922	ITR 0112	ITR	1	3	04/02/2026 17:32	04/02/2026 21:45	INTERNA;NAO PROGRAMADA;MEIO AMBIENTE;ARVORE OU VEGETACAO	240	2	102794	8,43
1402	390	15796986-1	2	2026	16594	VME 0111	VME	1	3	04/02/2026 17:52	04/02/2026 19:57	INTERNA;NAO PROGRAMADA;MEIO AMBIENTE;VENTO	240	1	93590	0,72
1403	390	15797048-1	2	2026	12862	BUT 0112	BUT	1	3	04/02/2026 18:06	05/02/2026 01:31	INTERNA;NAO PROGRAMADA;MEIO AMBIENTE;ARVORE OU VEGETACAO	240	1	32255	7,41
1404	390	15797054-1	2	2026	12882	CTL 0108	CTL	1	3	04/02/2026 18:08	05/02/2026 13:12	INTERNA;NAO PROGRAMADA;MEIO AMBIENTE;ARVORE OU VEGETACAO	240	23	64735	227,59
1405	390	15797055-1	2	2026	15834	ITP 0107	ITP	1	3	04/02/2026 18:08	05/02/2026 04:17	INTERNA;NAO PROGRAMADA;MEIO AMBIENTE;VENTO	13800	1	64762	10,15
1406	390	15797069-1	2	2026	12853	BAL 0109	BAL	1	3	04/02/2026 18:11	04/02/2026 21:12	INTERNA;NAO PROGRAMADA;MEIO AMBIENTE;ARVORE OU VEGETACAO	240	23	73405	8,93
1407	390	15797107-1	2	2026	12977	SUM 0105	SUM	1	3	04/02/2026 16:27	05/02/2026 00:15	INTERNA;NAO PROGRAMADA;MEIO AMBIENTE;DESCARGA ATMOSFERICA	13800	71	31252	553,50
1408	390	15797139-1	2	2026	12868	CAA 0103	CAA	1	3	04/02/2026 18:26	04/02/2026 20:05	INTERNA;NAO PROGRAMADA;MEIO AMBIENTE;ARVORE OU VEGETACAO	13800	326	60175	540,53
1409	390	15797156-1	2	2026	12830	AME 0105	AME	1	3	04/02/2026 18:32	04/02/2026 21:51	INTERNA;NAO PROGRAMADA;MEIO AMBIENTE;ARVORE OU VEGETACAO	13800	105	64004	320,40
1410	390	15797160-1	2	2026	12987	UTI 0103	UTI	1	3	04/02/2026 18:34	04/02/2026 22:31	INTERNA;NAO PROGRAMADA;MEIO AMBIENTE;ARVORE OU VEGETACAO	13800	1	69316	3,95
1411	390	15797166-1	2	2026	15828	MOC 0115	MOC	1	3	04/02/2026 18:35	05/02/2026 11:18	INTERNA;NAO PROGRAMADA;MEIO AMBIENTE;VENTO	240	1	19480	16,72
1412	390	15797193-1	2	2026	12928	JUQ 0106	JUQ	1	3	04/02/2026 18:41	05/02/2026 09:13	INTERNA;NAO PROGRAMADA;MEIO AMBIENTE;ARVORE OU VEGETACAO	13800	59	19761	857,24
1413	390	15797280-1	2	2026	12946	MOR 0106	MOR	1	3	04/02/2026 12:58	05/02/2026 01:04	INTERNA;NAO PROGRAMADA;MEIO AMBIENTE;VENTO	13800	53	23752	622,38
1414	390	15797296-1	2	2026	15834	ITP 0107	ITP	1	3	04/02/2026 19:01	05/02/2026 11:18	INTERNA;NAO PROGRAMADA;MEIO AMBIENTE;ARVORE OU VEGETACAO	240	1	64762	16,28
1415	390	15797310-1	2	2026	16587	BJU 0102	BJU	1	3	04/02/2026 19:07	04/02/2026 22:50	INTERNA;NAO PROGRAMADA;MEIO AMBIENTE;ARVORE OU VEGETACAO	13800	53	28487	197,63
1416	390	15797339-1	2	2026	16598	CAC 2302	CAC	1	3	04/02/2026 19:13	04/02/2026 21:05	INTERNA;NAO PROGRAMADA;MEIO AMBIENTE;ARVORE OU VEGETACAO	23000	12	29135	240,33
1417	390	15797342-1	2	2026	16580	IVI 0110	IVI	1	3	04/02/2026 19:13	04/02/2026 22:41	INTERNA;NAO PROGRAMADA;MEIO AMBIENTE;VENTO	13800	278	74448	963,04
1418	390	15797369-1	2	2026	15837	EMB 0114	EMB	1	3	04/02/2026 19:17	05/02/2026 08:54	INTERNA;NAO PROGRAMADA;MEIO AMBIENTE;VENTO	240	2	158595	27,23
1419	390	15797399-1	2	2026	12952	PRE 0106	PRE	1	3	04/02/2026 19:23	05/02/2026 00:34	INTERNA;NAO PROGRAMADA;MEIO AMBIENTE;VENTO	13800	45	39596	233,81
1420	390	15797425-1	2	2026	12951	PAN 0111	PAN	1	3	04/02/2026 19:30	05/02/2026 09:21	INTERNA;NAO PROGRAMADA;MEIO AMBIENTE;ARVORE OU VEGETACAO	240	1	50665	13,85
1421	390	15797453-1	2	2026	16598	CAC 2302	CAC	1	3	04/02/2026 18:39	05/02/2026 01:05	INTERNA;NAO PROGRAMADA;MEIO AMBIENTE;ARVORE OU VEGETACAO	23000	58	29135	372,67
1422	390	15797457-1	2	2026	13000	VIT 0108	VIT	1	3	04/02/2026 19:37	05/02/2026 02:33	INTERNA;NAO PROGRAMADA;MEIO AMBIENTE;VENTO	240	1	103605	6,92

1423	390	15797470-1	2	2026	16592	VGR 2301	VGR	1	3	04/02/2026 15:22	04/02/2026 23:29	INTERNA;NAO PROGRAMADA;MEIO AMBIENTE;VENTO	23000	89	21902	722,58
1424	390	15797546-1	2	2026	15831	LUB 0106	LUB	1	3	04/02/2026 19:53	05/02/2026 11:06	INTERNA;NAO PROGRAMADA;MEIO AMBIENTE;VENTO	240	1	85922	15,22
1425	390	15797566-1	2	2026	12900	CUP 0103	CUP	1	3	04/02/2026 19:56	05/02/2026 00:54	INTERNA;NAO PROGRAMADA;MEIO AMBIENTE;ARVORE OU VEGETACAO	13800	48	109107	238,19
1426	390	15797610-1	2	2026	12928	JUQ 0103	JUQ	1	3	04/02/2026 18:35	05/02/2026 02:05	INTERNA;NAO PROGRAMADA;MEIO AMBIENTE;ARVORE OU VEGETACAO	13800	99	19761	742,34
1427	390	15798316-1	2	2026	12928	SLOU 0102	SLO	1	3	04/02/2026 08:58	05/02/2026 11:25	INTERNA;NAO PROGRAMADA;MEIO AMBIENTE;ARVORE OU VEGETACAO	13800	96	19761	2062,61
1428	390	15851159-1	2	2026	12967	RBO 0108	RBO	1	3	03/02/2026 07:23	03/02/2026 10:11	INTERNA;NAO PROGRAMADA;MEIO AMBIENTE;VENTO	240	3	85360	8,37
1429	390	15851173-1	2	2026	12877	CRA 0110	CRA	1	3	03/02/2026 08:02	03/02/2026 11:12	INTERNA;NAO PROGRAMADA;MEIO AMBIENTE;ARVORE OU VEGETACAO	240	1	91184	3,16
1430	390	15864188-1	2	2026	12968	RGR 0104	RGR	1	3	02/02/2026 11:30	02/02/2026 16:48	INTERNA;NAO PROGRAMADA;MEIO AMBIENTE;DESCARGA ATMOSFERICA	13800	20	35092	106,00

Laudo meteorológico



Climatempo Energia

LAUDO DE EVENTO METEOROLÓGICO
01 a 04 de Fevereiro de 2026

Produzido por:

CLIMATEMPO

Cliente:

ENEL-SP

Fevereiro, 2026

Iluminar o futuro da humanidade

Sumário

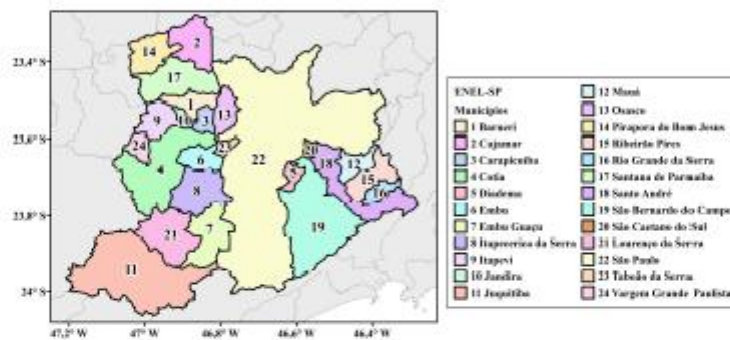
1	Análise de Evento Meteorológico	2
1.1	Região de Estudo	2
1.2	Descrição do Evento	2
1.3	Abrangência do Evento	3
1.3.1	Satélite	3
1.3.2	Descargas Atmosféricas	6
1.3.3	Chuva	13
1.3.4	Rajadas de Vento	22
2	Notícias	26
3	Classificação COBRADE	27
3.1	Resumo do Evento	27
4	Referências	29
5	Anexos	30

1 Análise de Evento Meteorológico

1.1 Região de Estudo

Na figura a seguir é apresentada a área de concessão da ENEL-SP, dividida em municípios, a serem analisados neste relatório.

Figura 1: Municípios do estado de São Paulo atendidos pela ENEL-SP.



1.2 Descrição do Evento

A convergência de ventos úmidos na baixa atmosfera associado à presença de um cavado na média atmosfera favoreceram a formação de uma zona de convergência sobre o estado de São Paulo no período de 01 a 04 de Fevereiro de 2026. Este sistema foi responsável pela formação de tempestades que provocaram chuvas intensas, raios e fortes rajadas de vento, causando impactos sobre o estado.

1.3 Abrangência do Evento

1.3.1 Satélite

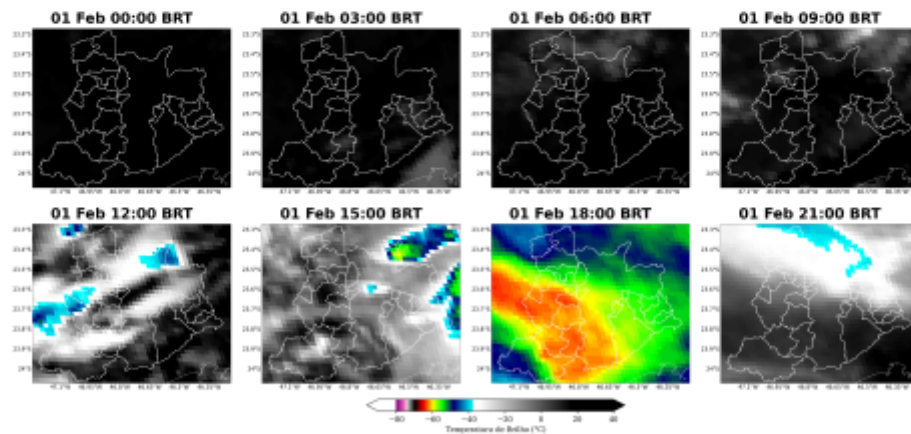
A fim de identificar núcleos de chuva atuantes na atmosfera e visualizar o desenvolvimento e posição de sistemas meteorológicos são utilizadas imagens de satélite. A partir dessas análises, é possível inferir a abrangência do evento. Além disso, essas análises colaboram para determinar o horário de início e fim do evento.

As figuras a seguir apresentam as imagens do satélite GOES-19 (Canal 13) a cada 3 horas para o período do evento, 01 a 04 de Fevereiro de 2026. Os tons mais quentes (amarelo, vermelho e rosa) indicam presença de nuvens de grande desenvolvimento vertical, geralmente associadas à ocorrência de tempo severo.

No dia 01 de Fevereiro (Figura 2), nota-se a presença de nuvens rasas durante a madrugada e a manhã, com baixo potencial para provocar chuvas. A partir da tarde e à noite, nuvens de grande desenvolvimento vertical atuam sobre o estado, associadas a tempo severo. Essa nebulosidade possui potencial para provocar chuvas intensas, grande quantidade de raios e fortes rajadas de vento.

Ao longo dos dias 02 de Fevereiro a 04 de Fevereiro (Figura 3-5) a cobertura de nuvens variou entre rasa associadas à chuvas persistentes de fraca a moderada intensidade e nuvens profundas, especialmente entre a tarde e o início da noite associada à chuvas fortes.

Figura 2: Imagens realçadas do satélite GOES-19 das 00 BRT até 21 BRT (a cada 3 horas) para o dia 01 de Fevereiro.



Sede Climatempo - Avenida Paulista, 302 - 5º andar | Sala 63 - B da Vista - São Paulo/SP - CEP 01310-000 - Tel. (11) 3736-4591

Labs Climatempo - Av. Dr. Alfinio Bondesan - 500 - Sala 1308 - Parque Tecnológico - São José dos Campos/SP - CEP 12247-016 - Tel. (12) 9.9143-1232
www.climatempo.com.br www.climatempoconsultoria.com.br www.stormgeo.com 3 de 30

Figura 3: Imagens realçadas do satélite GOES-19 das 00 BRT até 21 BRT (a cada 3 horas) para o dia 02 de Fevereiro.

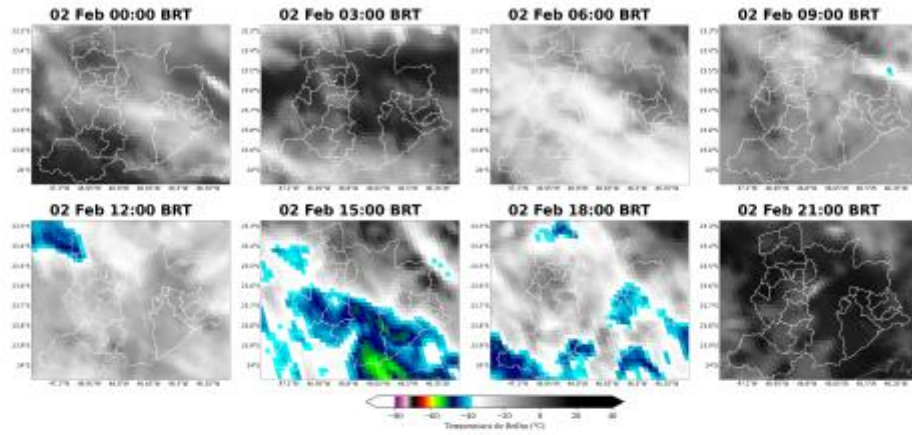
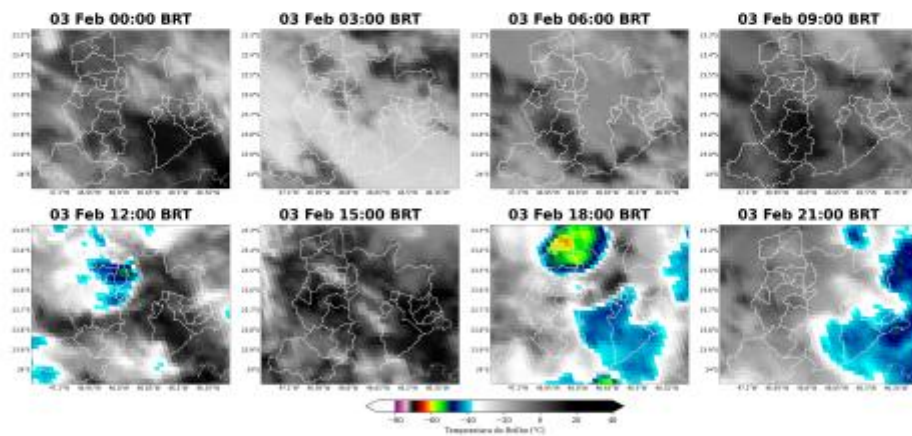


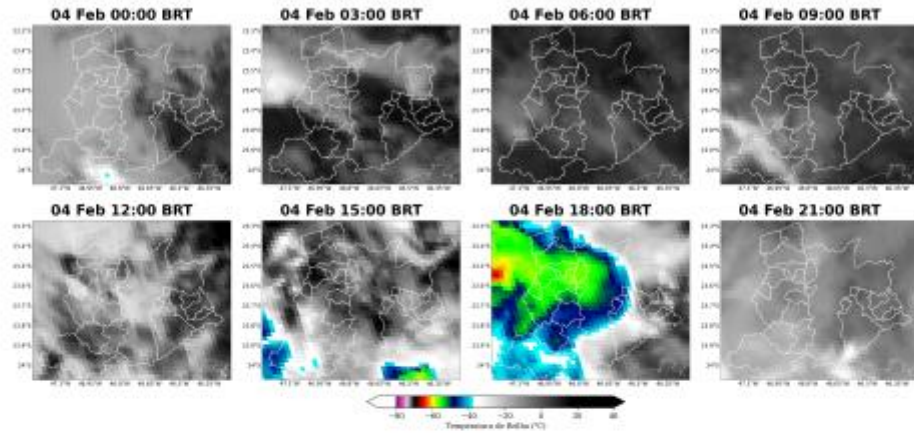
Figura 4: Imagens realçadas do satélite GOES-19 das 00 BRT até 21 BRT (a cada 3 horas) para o dia 03 de Fevereiro.



Sede Climatepo - Avenida Paulista, 302 - 5º andar | Sala 63 - Bela Vista - São Paulo/SP - CEP 01310-000 - Tel. (11) 3736-4591

Labs Climatepo - Av. Dr. Alípio Bondesan - 500 - Sala 1308 - Parque Tecnológico - São José dos Campos/SP - CEP 12247-016 - Tel. (12) 9.9143-1232
www.climatepo.com.br www.climatepoconsultoria.com.br www.stormgeo.com 4 de 30

Figura 5: Imagens realçadas do satélite GOES-19 das 00 BRT até 21 BRT (a cada 3 horas) para o dia 04 de Fevereiro.



1.3.2 Descargas Atmosféricas

Para os dados de descargas atmosféricas, utiliza-se a base de dados da rede Earth Networks, sendo esta uma rede global que apresenta melhoria ano após ano em sua detecção de raios nuvem-solo e nuvem-nuvem. Para o propósito deste trabalho, utiliza-se apenas os raios nuvem-solo, os quais apresentam o maior impacto à infraestrutura e vida humana. Dessa maneira, de agora em diante sempre que mencionado a palavra raios, será referido à nuvem-solo.

No dia 01 de Fevereiro (Figura 6) houve registro de raios nos municípios de São Paulo, Embu, Cotia, Santo André, Mauá, S. Caetano do Sul, Taboão da Serra, S. Bernardo do Campo, Itapeverica da Serra, Lourenço da Serra, Diadema, Embu Guaçu, Itapevi, Osasco, Jujutiba, Rio Grande da Serra, V.G. Paulista e Ribeirão Pires.

No dia 02 de Fevereiro (Figura 7) houve registro isolado de raios nos municípios de Santo André, São Paulo e S. Bernardo do Campo.

No dia 03 de Fevereiro (Figura 8) houve registro pontual de raios nos municípios de São Paulo, S. Bernardo do Campo, Mauá, Ribeirão Pires, S. Caetano do Sul, Embu Guaçu, Santo André, Lourenço da Serra e Itapevi.

No dia 04 de Fevereiro (Figura 9) houve registro pontual de raios nos municípios de Jujutiba, S. Bernardo do Campo, São Paulo, Osasco, Lourenço da Serra e Santo André.

Figura 6: Ocorrências de descargas atmosféricas nuvem-solo detectadas pelo sistema Earth Networks para o dia 01 de Fevereiro sobre a área de concessão da ENEL-SP.

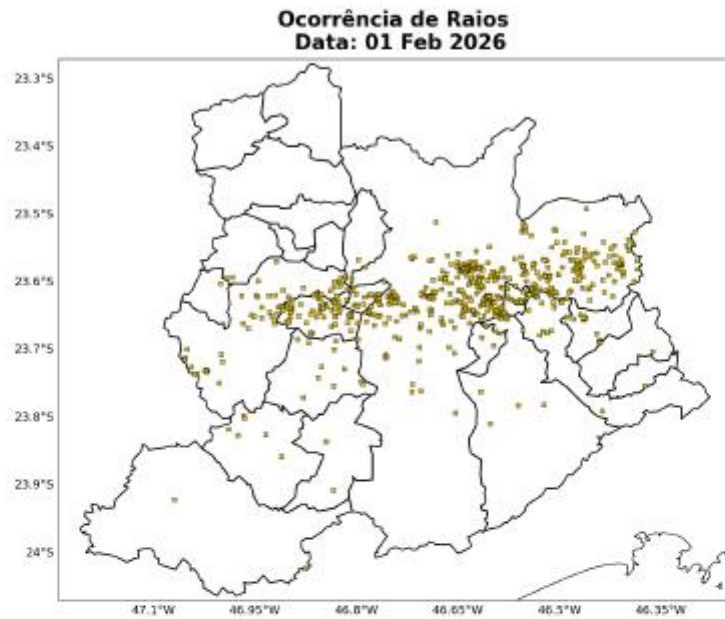


Figura 7: Ocorrências de descargas atmosféricas nuvem-solo detectadas pelo sistema Earth Networks para o dia 02 de Fevereiro sobre a área de concessão da ENEL-SP.



Figura 8: Ocorrências de descargas atmosféricas nuvem-solo detectadas pelo sistema Earth Networks para o dia 03 de Fevereiro sobre a área de concessão da ENEL-SP.

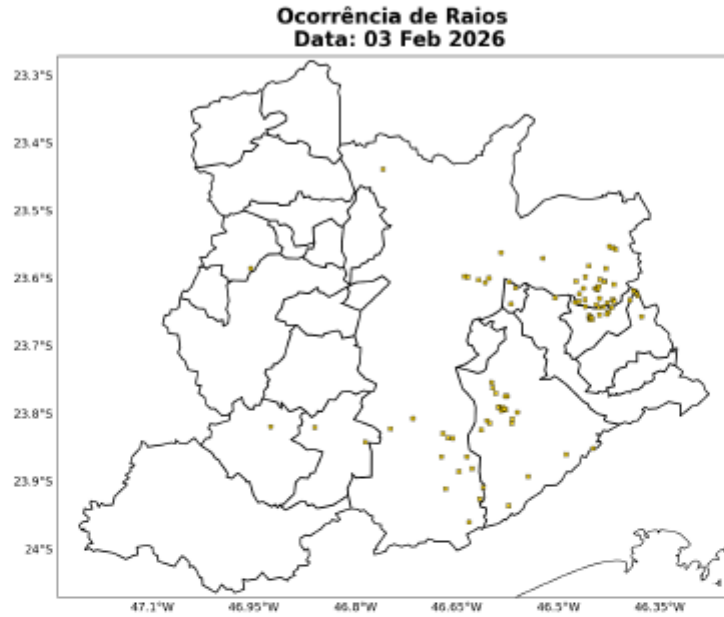


Figura 9: Ocorrências de descargas atmosféricas nuvem-solo detectadas pelo sistema Earth Networks para o dia 04 de Fevereiro sobre a área de concessão da ENEL-SP.

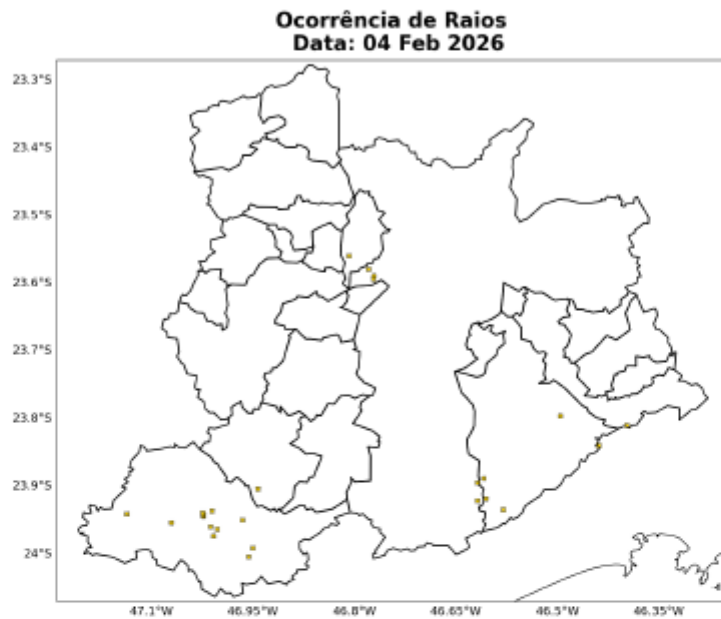
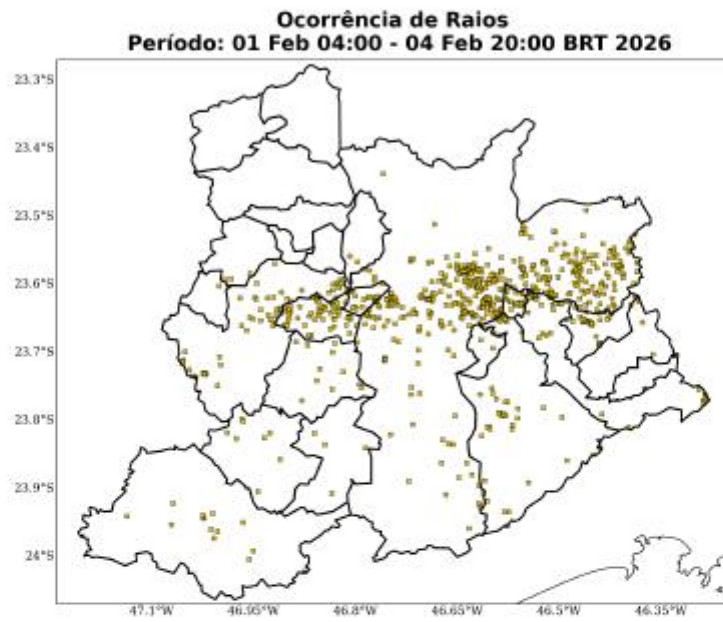


Figura 10: Ocorrências de descargas atmosféricas nuvem-solo detectadas pelo sistema Earth Networks para o período de 01 a 04 de Fevereiro de 2026 sobre a área de concessão da ENEL-SP.



A Tabela 1 indica o total de raios para cada município durante todo o evento. Destaca-se o município São Paulo com 485 incidências de raios. O total registrado em toda área de concessão da ENEL-SP foi de 804 raios.

Tabela 1: Total de raios durante o período do evento para cada Município da área de concessão da ENEL-SP.

Município	Total de Raios
São Paulo	485
Embu	63
Cotia	56
S. Bernardo do Campo	40
Mauá	34
Santo André	33
S. Caetano do Sul	22
Taboão da Serra	18
Juquitiba	15
Itapecerica da Serra	11
Lourenço da Serra	8
Embu Guaçu	4
Ribeirão Pires	4
Diadema	3
Itapevi	3
Osasco	3
Rio Grande da Serra	1
V. G. Paulista	1
Jandira	0
Barueri	0
Carapicuíba	0
Pirapora do B. Jesus	0
Santana de Parnaíba	0
Cajamar	0
Total	804

1.3.3 Chuva

Para facilitar a compreensão espacial dos volumes de chuva registrados em São Paulo, as figuras a seguir mostram o acumulado diário de chuva registrada pelas estações meteorológicas do INMET e do CEMADEN. Os tons mais frios (verde, azul e roxo) indicam chuvas mais intensas. A classificação da intensidade da chuva acumulada diária é apresentada na referência [4].

As estações meteorológicas realizam medições pontuais, porém, esses valores são representativos de toda a área em seu entorno. Além disso, essa análise pode ser combinada com as imagens de satélite a fim de se obter uma maior confiabilidade da ocorrência de chuva na região. Ressalta-se que a falta de dados de estações meteorológicas em algumas regiões não exime a possibilidade da ocorrência de chuva forte, e por isso, necessita-se da análise combinada de todas as variáveis apresentadas neste documento para inferir o potencial risco climático associado a transtornos.

No dia 01 de Fevereiro (Figura 11) choveu com intensidade extrema nos municípios de Cotia, Embu das Artes, Itapeverica da Serra e São Paulo. Nos municípios de Diadema, São Bernardo do Campo, São Caetano do Sul e Taboão da Serra choveu com forte intensidade. Nos municípios de Barueri, Embu-Guaçu, Jandira, Mauá, Osasco, Santana de Parnaíba e Santo André choveu com intensidade moderada. Nas demais áreas, não houve registro de chuva significativa.

No dia 02 de Fevereiro (Figura 12), no município de Santo André choveu com forte intensidade. Nos municípios de Cotia, São Bernardo do Campo e São Paulo choveu com intensidade moderada. Nas demais áreas, não houve registro de chuva significativa.

No dia 03 de Fevereiro (Figura 13), choveu com intensidade extrema nos municípios de Embu-Guaçu e São Lourenço da Serra. Nos municípios de Cotia, Diadema, Itapeverica da Serra, Mauá, Ribeirão Pires, Santo André, São Bernardo do Campo, São Caetano do Sul e São Paulo choveu com forte intensidade. Nos municípios de Barueri, Embu das Artes, Itapevi, Santana de Parnaíba e Taboão da Serra choveu com intensidade moderada. Nas demais áreas, não houve registro de chuva significativa.

No dia 04 de Fevereiro (Figura 14), nos municípios de Itapevi, Santana de Parnaíba, São Bernardo do Campo e São Paulo choveu com forte intensidade. Nos municípios de Barueri, Cotia, Diadema, Embu-Guaçu, Itapeverica da Serra, Jandira, Mauá, Rio Grande da Serra, Santo André, São Lourenço da Serra e Taboão da Serra choveu com intensidade moderada. Nas demais áreas, não houve registro de chuva significativa.

Os maiores acumulados de chuva para o evento de 01 a 04 de Fevereiro de 2026 (Figura 15) ficaram concentrados no município de Itapeverica da Serra, com volumes superiores a 90 mm.

Figura 11: Acumulado diário de precipitação sobre a área de concessão da ENEL-SP para o dia 01 de Fevereiro, baseado nas estações meteorológicas do INMET e CEMADEN.

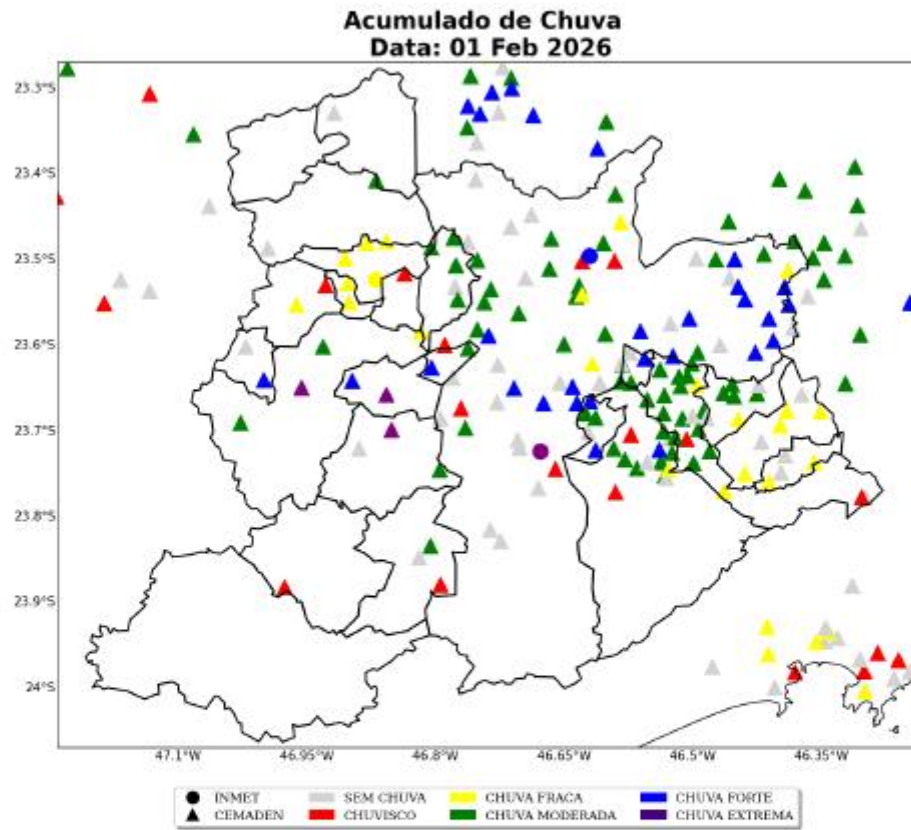
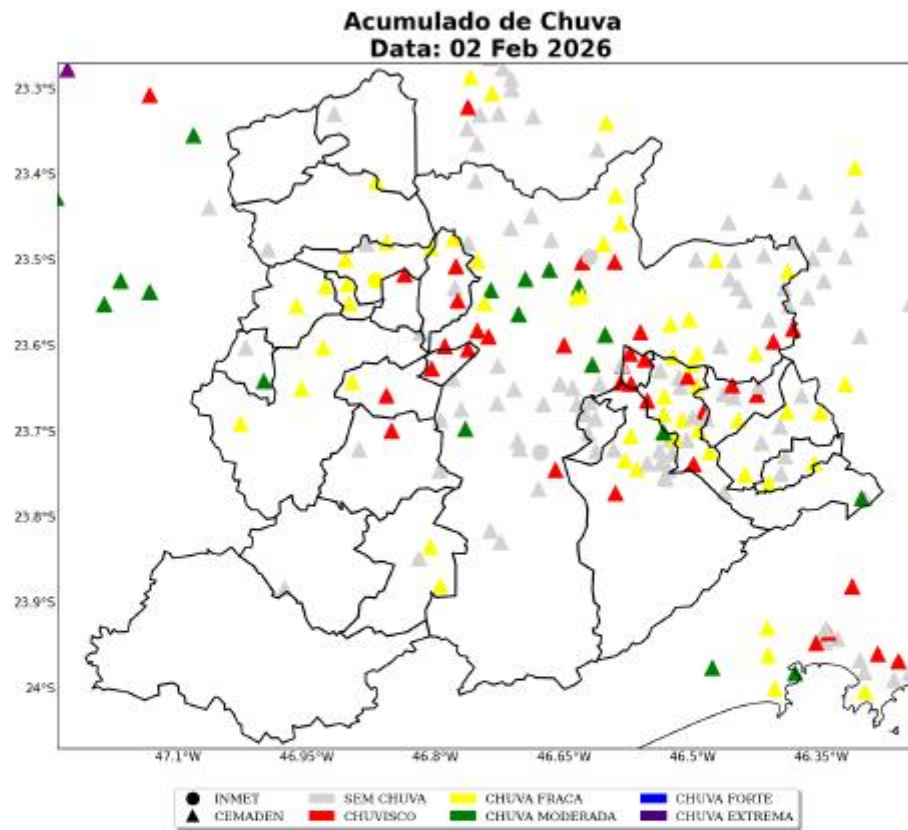


Figura 12: Acumulado diário de precipitação sobre a área de concessão da ENEL-SP para o dia 02 de Fevereiro, baseado nas estações meteorológicas do INMET e CEMADEN.



Sede Climatempo - Avenida Paulista, 302 - 5º andar | Sala 63 - B da Vitoria - São Paulo/SP - CEP 01310-000 - Tel. (11) 3736-4591

Labs Climatempo - Av. Dr. Alípio Bondesan - 500 - Sala 1308 - Parque Tecnológico - São José dos Campos/SP - CEP 12247-016 - Tel. (12) 9.9143-1232
www.climatempo.com.br
 www.climatempoconsultoria.com.br
 www.stormgeo.com
 15 de 30

Figura 13: Acumulado diário de precipitação sobre a área de concessão da ENEL-SP para o dia 03 de Fevereiro, baseado nas estações meteorológicas do INMET e CEMADEN.

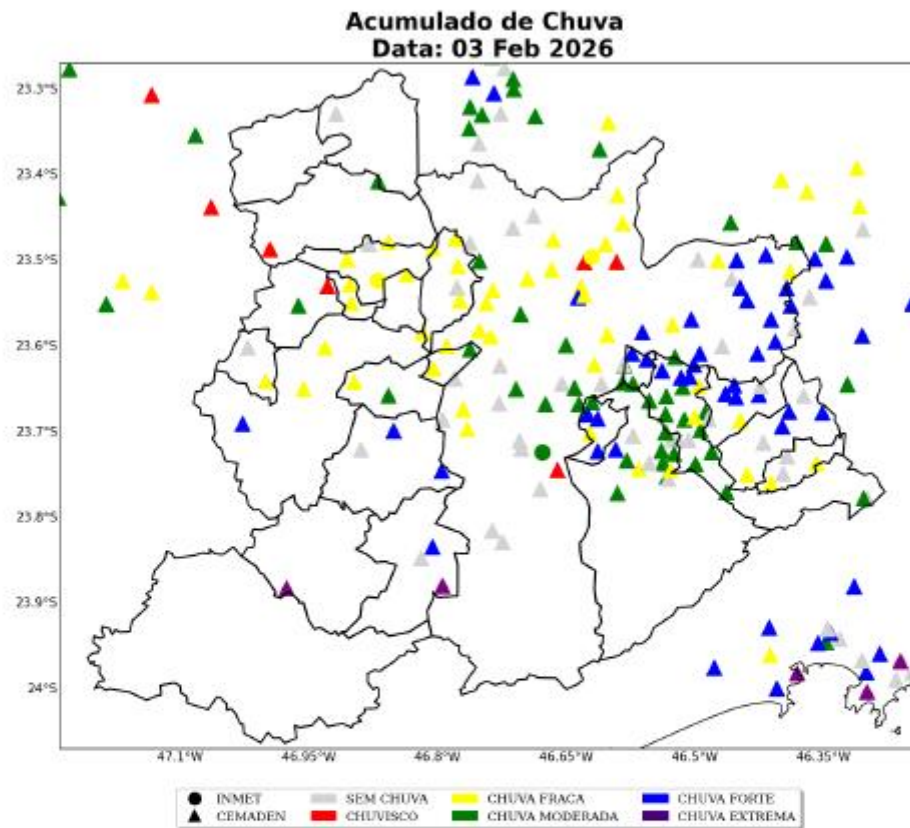
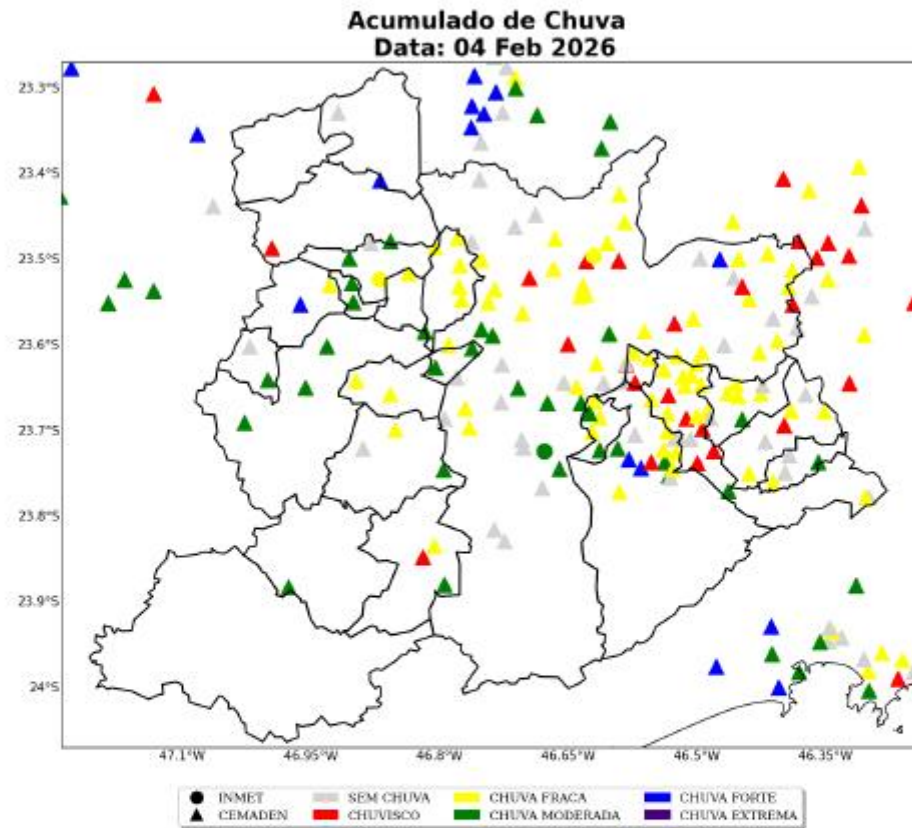


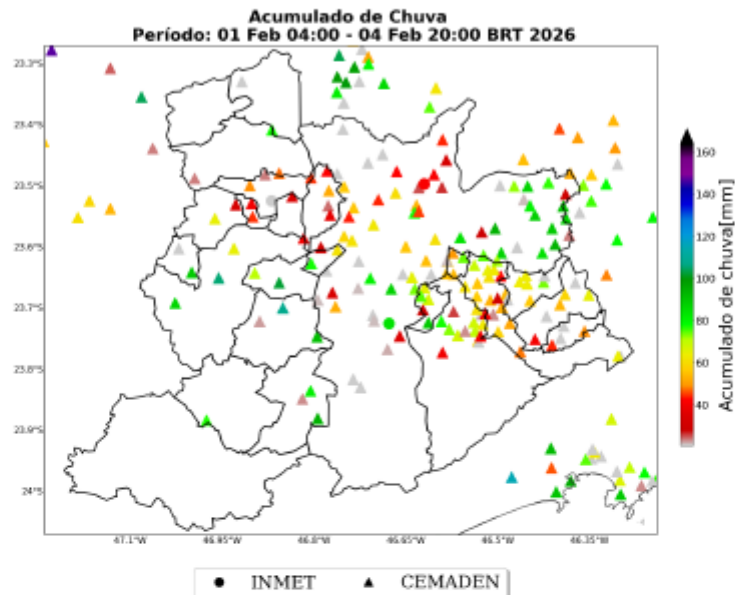
Figura 14: Acumulado diário de precipitação sobre a área de concessão da ENEL-SP para o dia 04 de Fevereiro, baseado nas estações meteorológicas do INMET e CEMADEN.



Sede Climatempo - Avenida Paulista, 302 - 5º andar | Sala 63 - Bela Vista - São Paulo/SP - CEP 01310-000 - Tel. (11) 3736-4591

Labs Climatempo - Av. Dr. Alípio Bondesan - 500 - Sala 1308 - Parque Tecnológico - São José dos Campos/SP - CEP 12247-016 - Tel. (12) 9.9143-1232
www.climatempo.com.br
 www.climatempoconsultoria.com.br
 www.stormgeo.com
 17 de 30

Figura 15: Acumulado de precipitação sobre o estado de São Paulo para o período do evento (dias 01 a 04 de Fevereiro de 2026), baseado nas estações meteorológicas do INMET e CEMADEN.



A Tabela 2 mostra a chuva acumulada no período de 01 a 04 de Fevereiro de 2026 nos municípios sob concessão da ENEL-SP. Destaca-se a ocorrência de acumulados de chuva de 100 mm no município de Itapequerica da Serra.

Tabela 2: Chuva acumulada no período de 01 a 04 de Fevereiro de 2026 nos municípios sob concessão da ENEL-SP.

Estação	Município	Chuva Total (mm)	Fonte
Embu Mirim	Itapequerica da serra	100	CEMADEN
Morro Grande	Cotia	97	CEMADEN
Centro	Embu das artes	93	CEMADEN
Cidade Tiradentes	São paulo	84	CEMADEN
Vila Aricanduva	São paulo	84	CEMADEN
INTERLAGOS	Sao paulo	84	INMET
Parque São Lucas	Embu-guaçu	84	CEMADEN

Sede Climatempo - Avenida Paulista, 302 - 5º andar | Sala 63 - Bela Vista - São Paulo/SP - CEP 01310-000 - Tel. (11) 3736-4591

Labs Climatempo - Av. Dr. Alípio Bondesan - 500 - Sala 1308 - Parque Tecnológico - São José dos Campos/SP - CEP 12247-016 - Tel. (12) 9.9143-1232
www.climatempo.com.br www.climatempoconsultoria.com.br www.stormgeo.com 18 de 30

Table 2 continued from previous page

Estação	Município	Chuva Total (mm)	Fonte
Jacira	Itapeverica da serra	81	CEMADEN
Monte Catine	Cotia	79	CEMADEN
Jardim Inamar	Diadema	79	CEMADEN
COHAB Inácio Monteiro	São paulo	78	CEMADEN
Vila Constância	São paulo	77	CEMADEN
José Bonifácio	São paulo	77	CEMADEN
São Miguel Paulista	São paulo	76	CEMADEN
Jardim Sapopemba	São paulo	76	CEMADEN
Caucaia do Alto	Cotia	76	CEMADEN
Iguatemi	São paulo	73	CEMADEN
Vila Prudente	São paulo	73	CEMADEN
Rio Embu-Guacu	Embu-guaçu	70	CEMADEN
Santo Amaro Paulista	São paulo	69	CEMADEN
Subprefeitura de Itaquera	São paulo	68	CEMADEN
Cooperativa	São bernardo do campo	65	CEMADEN
AC Central de SP	São paulo	65	CEMADEN
Jardim São Judas	Taboão da serra	65	CEMADEN
Jardim Nina (Fazendinha)	Santana de pamaiba	65	CEMADEN
Paiol do Meio	São lourenço da serra	65	CEMADEN
Itaim Paulista	São paulo	64	CEMADEN
Avenida Oratório	São paulo	62	CEMADEN
Centro	Diadema	62	CEMADEN
Barcelona	São caetano do sul	61	CEMADEN
Jabaquara	São paulo	61	CEMADEN
Ermelino Matarazzo	São paulo	60	CEMADEN
Feital	Mauá	60	CEMADEN
Vila Vitória	São bernardo do campo	60	CEMADEN
Jardim São Roberto	São paulo	58	CEMADEN
Jardim Silvina	São bernardo do campo	57	CEMADEN
Itatuba	Embu das artes	57	CEMADEN
Santa Terezinha	Santo andré	55	CEMADEN
Jardim Leblon	São bernardo do campo	54	CEMADEN
Nossa Sra. De Fátima	São bernardo do campo	54	CEMADEN
Centro2	Diadema	53	CEMADEN
Taboão	Diadema	51	CEMADEN
Jardim Adelina	Cotia	51	CEMADEN
Jabaquara	São paulo	51	CEMADEN

Sede Climatedempo - Avenida Paulista, 302 - 5º andar | Sala 63 - Bela Vista - São Paulo/SP - CEP 01310-000 - Tel. (11) 3736-4591

 Labs Climatedempo - Av. Dr. Alípio Bondesan - 500 - Sala 1308 - Parque Tecnológico - São José dos Campos/SP - CEP 12247-016 - Tel. (12) 9.9143-1232
www.climatedempo.com.br www.climatedempoconsultoria.com.br www.stormgeo.com 19 de 30

Table 2 continued from previous page

Estação	Município	Chuva	
		Total (mm)	Fonte
Parque das Nações	Santo andré	50	CEMADEN
Ouro fino	Ribeirão pires	50	CEMADEN
Paranapiacaba	Santo andré	50	CEMADEN
Vila Santa Rita	Itapevi	50	CEMADEN
Vila Esperança	São bernardo do campo	49	CEMADEN
Jardim Oratório	Mauá	49	CEMADEN
Vila Magini	Mauá	49	CEMADEN
Jardim Paranavai	Mauá	49	CEMADEN
Parque Novo Oratório	Santo andré	48	CEMADEN
Pinheiros	São paulo	48	CEMADEN
Butantã	São paulo	46	CEMADEN
Parque Assunção	Taboão da serra	46	CEMADEN
Vila Príncipe de Gales	Santo andré	46	CEMADEN
Baeta Neves	São bernardo do campo	46	CEMADEN
Vila Curuça	Santo andré	46	CEMADEN
Ipiranga	São paulo	46	CEMADEN
Limão	São paulo	45	CEMADEN
ETA Rio Grande	São bernardo do campo	44	CEMADEN
Jardim Paulistano	São paulo	43	CEMADEN
Ceramica	São caetano do sul	43	CEMADEN
Pilar Velho	Ribeirão pires	43	CEMADEN
Parque Miami	Santo andré	43	CEMADEN
Paraíso	Santo andré	41	CEMADEN
Senai Pirituba	São paulo	41	CEMADEN
MIRANTE	Sao paulo	41	INMET
Vila Clementino	São paulo	40	CEMADEN
Rudge Ramos	São bernardo do campo	40	CEMADEN
Parque das Américas	Mauá	40	CEMADEN
Vila Leopoldina	São paulo	40	CEMADEN
Vila Bastos	Santo andré	40	CEMADEN
Jardim Providência	São paulo	39	CEMADEN
Maua	São caetano do sul	38	CEMADEN
Colônia	Ribeirão pires	38	CEMADEN
Cidade São Jorge	Santo andré	38	CEMADEN
Luz	São paulo	37	CEMADEN
Vila Vitória	Santo andré	37	CEMADEN
Jardim Romano	São paulo	36	CEMADEN

Sede Climatepo - Avenida Paulista, 302 - 5º andar | Sala 63 - Bela Vista - São Paulo/SP - CEP 01310-000 - Tel. (11) 3736-4591

Labs Climatepo - Av. Dr. Alípio Bondesan - 500 - Sala 1308 - Parque Tecnológico - São José dos Campos/SP - CEP 12247-016 - Tel. (12) 9.9143-1232
www.climatepo.com.br www.climatepoconsultoria.com.br www.stormgeo.com 20 de 30

Table 2 continued from previous page

Estação	Município	Chuva Total (mm)	Fonte
Jardim Angela	São paulo	36	CEMADEN
Rochdale	Osasco	36	CEMADEN
Vila Suiça	Santo andré	36	CEMADEN
Borda do Campo	Santo andré	35	CEMADEN
Vila Niwa	Rio grande da serra	33	CEMADEN
Centro	São caetano do sul	33	CEMADEN
Altos	Barueri	32	CEMADEN
Parque Andreense	Santo andré	31	CEMADEN
Alphaville	Santana de pamaiba	30	CEMADEN
Centro	São paulo	28	CEMADEN
Lapa	São paulo	27	CEMADEN
Parque América	Rio grande da serra	27	CEMADEN
Jardim Valparaíso	São paulo	27	CEMADEN
Parque Imperial	Barueri	27	CEMADEN
Parque das Igrejas	Jandira	27	CEMADEN
Jaguareé	São paulo	26	CEMADEN
Santa Fé	Osasco	25	CEMADEN
Jardim Rina	Santo andré	25	CEMADEN
Freguesia do Ó	São paulo	24	CEMADEN
Avenida Tucuruvi	São paulo	23	CEMADEN
Centro	Jandira	22	CEMADEN
Santa Isabel	Cotia	22	CEMADEN
Represa	Ribeirão pires	22	CEMADEN
Parque Selecta	São bernardo do campo	22	CEMADEN
Parque Imigrantes	São bernardo do campo	21	CEMADEN
Jardim Industrial	São bernardo do campo	21	CEMADEN
BARUERI	Barueri	20	INMET
Corrego Bussocaba	Osasco	19	CEMADEN
Vila Gustavo Correia	Carapicuíba	16	CEMADEN
Residencial Cocaia	São paulo	16	CEMADEN
Capão Redondo2	São paulo	14	CEMADEN
Jardim Guapira	São paulo	13	CEMADEN
Chacara Vitapolis	Itapevi	13	CEMADEN
Humaitá	Santo andré	11	CEMADEN
Chacara Dona Olívia	São paulo	10	CEMADEN
Jardim João XXIII	São paulo	10	CEMADEN

Sede Climatepo - Avenida Paulista, 302 - 5º andar | Sala 63 - B da Vista - São Paulo/SP - CEP 01310-000 - Tel. (11) 3736-4591

 Labs Climatepo - Av. Dr. Altino Bondesan - 500 - Sala 1308 - Parque Tecnológico - São José dos Campos/SP - CEP 12247-016 - Tel. (12) 9.9143-1232
www.climatepo.com.br www.climatepoconsultoria.com.br www.stormgeo.com 21 de 30

1.3.4 Rajadas de Vento

As figuras a seguir mostram as estações meteorológicas do INMET presentes sobre a área de concessão da ENEL-SP no período de 01 a 04 de Fevereiro de 2026. A intensidade do vento é avaliada de acordo com a Escala Beaufort (ver Tabela 3). A Escala Beaufort é uma escala de intensidade dos ventos associada aos efeitos resultantes das ventanias sobre o mar e a terra.

As estações meteorológicas realizam medições pontuais, porém, esses valores são representativos de toda a área em seu entorno. Além disso, essa análise pode ser combinada com as imagens de satélite a fim de se obter uma maior confiabilidade da ocorrência de rajadas de vento na região. Ressalta-se que a falta de dados de estações meteorológicas em algumas regiões não exime a possibilidade da ocorrência de fortes rajadas de vento, e por isso, necessita-se da análise combinada de todas as variáveis apresentadas neste documento para inferir o potencial risco climático associado a transtornos.

Tabela 3: Escala Beaufort que apresenta as características do vento associadas a impactos dependendo do seu grau de intensidade.

Escala Beaufort			
Grau	Designação	Intensidade do Vento (km/h)	Efeitos sobre o continente
0	Calmo	<1	Fumaça sobe na vertical.
1	Aragem	1 - 5	Fumaça indica direção do vento.
2	Brisa leve	6 - 11	Sente o vento no rosto; As folhas das árvores movem; os moinhos começam a trabalhar.
3	Brisa fraca	12 - 19	As folhas agitam-se e as bandeiras desfraldam ao vento.
4	Brisa moderada	20 - 28	Poeira e pequenos papéis levantados; movem-se os galhos das árvores.
5	Brisa forte	29 - 38	Movimentação de grandes galhos e árvores pequenas.
6	Vento fresco	39 - 49	Movem-se os ramos das árvores; dificuldade em manter um guarda-chuva aberto; assobio em fios de postes.
7	Vento forte	50 - 61	Movem-se as árvores grandes; dificuldade em andar contra o vento.
8	Ventania	62 - 74	Quebram-se galhos de árvores; dificuldade em andar contra o vento; barcos permanecem nos portos.
9	Ventania forte	75 - 88	Danos em árvores e pequenas construções; impossível andar contra o vento.
10	Tempestade	89 - 102	Árvores arrancadas; danos estruturais em construções.
11	Tempestade violenta	103 - 117	Estragos generalizados em construções.
12	Furacão	>118	Estragos graves e generalizados em construções.

No dia 01 de Fevereiro (Figura 16) no município de São Paulo foram registradas rajadas de vento com intensidade de ventania e de vento forte. No município de Barueri foram registradas rajadas de vento com intensidade de vento fresco.

No dia 02 de Fevereiro (Figura 17) nos municípios de Barueri e São Paulo foram registradas rajadas de vento com intensidade de até brisa moderada.

No dia 03 de Fevereiro (Figura 18) no município de São Paulo foram registradas rajadas de vento com intensidade de vento fresco. No município de Barueri foram registradas rajadas de vento com intensidade de

até brisa moderada.

No dia 04 de Fevereiro (Figura 19) no município de São Paulo foram registradas rajadas de vento com intensidade de vento fresco. No município de Barueri foram registradas rajadas de vento com intensidade de brisa forte.

Figura 16: Máxima rajada de vento diária sobre a área de concessão da ENEL-SP para o dia 01 de Fevereiro, baseado nas estações meteorológicas do INMET.

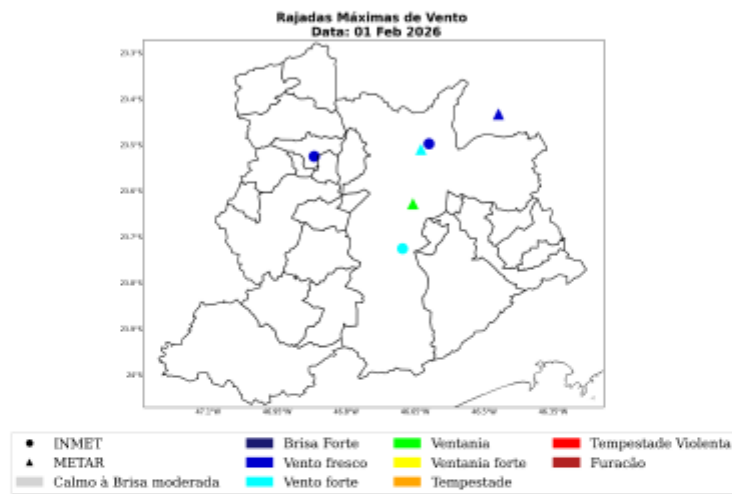


Figura 17: Máxima rajada de vento diária sobre a área de concessão da ENEL-SP para o dia 02 de Fevereiro, baseado nas estações meteorológicas do INMET.

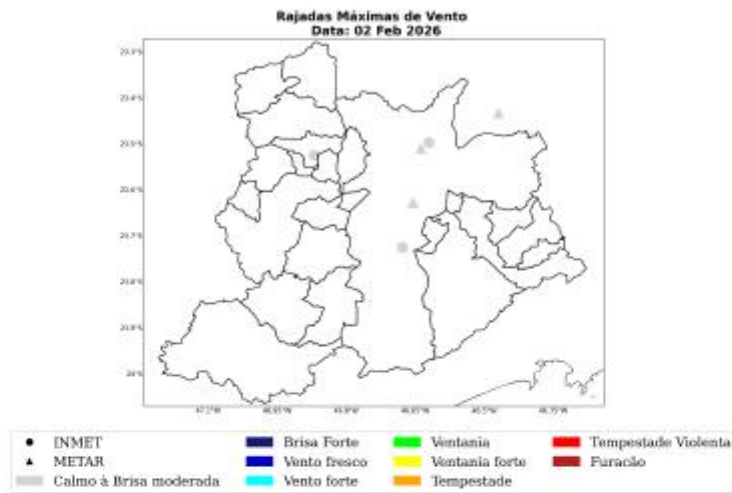
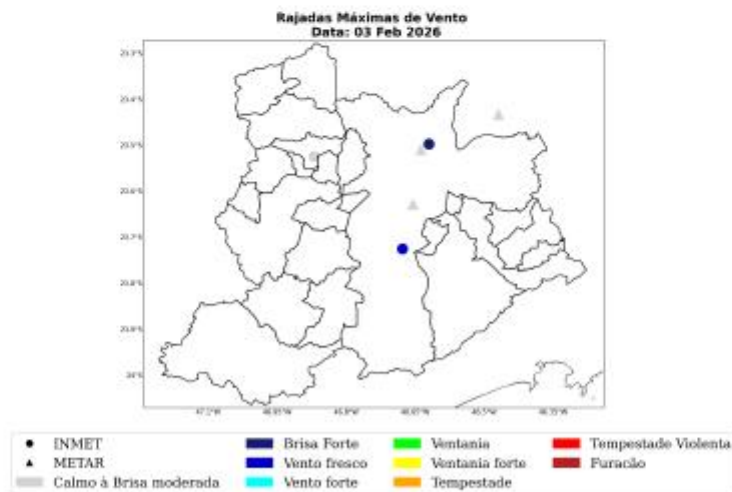


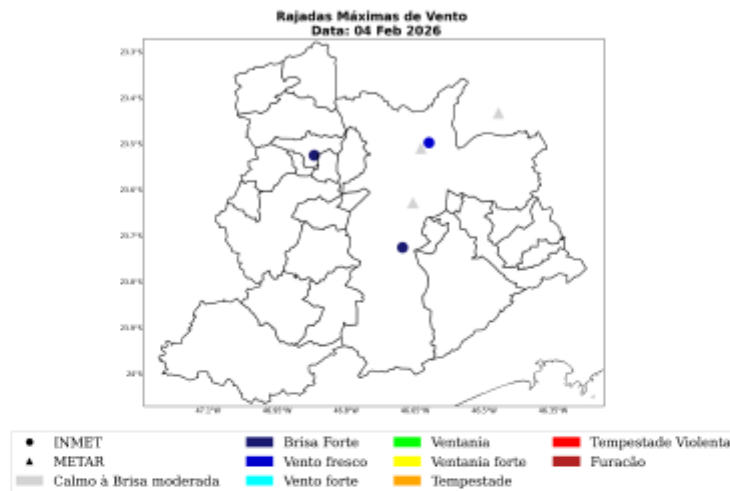
Figura 18: Máxima rajada de vento diária sobre a área de concessão da ENEL-SP para o dia 03 de Fevereiro, baseado nas estações meteorológicas do INMET.



Sede Climatepo - Avenida Paulista, 302 - 5º andar | Sala 63 - Bela Vista - São Paulo/SP - CEP 01310-000 - Tel. (11) 3736-4591

Labs Climatepo - Av. Dr. Alípio Bondesan - 500 - Sala 1308 - Parque Tecnológico - São José dos Campos/SP - CEP 12247-016 - Tel. (12) 9.9143-1232
www.climatepo.com.br www.climatepoconsultoria.com.br www.stormgeo.com 24 de 30

Figura 19: Máxima rajada de vento diária sobre a área de concessão da ENEL-SP para o dia 04 de Fevereiro, baseado nas estações meteorológicas do INMET.



Na Tabela 4 são apresentados os registros das máximas rajadas de vento registradas nas estações do INMET durante o período do evento e quais os municípios afetados. Destaca-se a ocorrência da máxima rajada de vento de 51 km/h no município de São Paulo e de 70 km/h no Aeroporto de Congonhas (SBSP).

Tabela 4: Rajada máxima de vento no período de 01 a 04 de Fevereiro de 2026 nos municípios sob concessão da ENEL-SP.

Estação	Município	Rajada Máxima (km/h)	Data/Hora (BRT)
Congonhas (SBSP)	Sao Paulo	70	01/02/2026 14
Campo de Marte (SBMT)	Sao Paulo	52	01/02/2026 16
Interlagos	Sao Paulo	51	01/02/2026 13
Barueri	Barueri	46	01/02/2026 16
Guarulhos (SBGR)	Guarulhos	46	01/02/2026 12
Mirante	Sao Paulo	42	01/02/2026 10

2 Notícias

Foi realizado um compilado das principais notícias das condições climáticas severas que atingiram a área de concessão da ENEL-SP durante o período do evento. Todas as notícias estão referenciadas no final do documento.

As notícias relatam a ocorrência de chuvas intensas ao longo dos dias do evento, que causaram impactos como alagamentos na área de concessão da ENEL-SP.

Figura 20: Notícias dos impactos das condições climáticas severas sobre a área de concessão da ENEL-SP durante os dias do evento.

São Paulo

Chuva e ventos em SP causam inundações, desabamentos e estragos. Veja

Temporal desse domingo (1º/2) deixou estragos em várias cidades do estado de São Paulo, com quedas de árvores, destelhamentos e alagamentos



Sede Climatepo - Avenida Paulista, 302 - 5º andar | Sala 63 - Bela Vista - São Paulo/SP - CEP 01310-000 - Tel. (11) 3736-4591

Labs Climatepo - Av. Dr. Alípio Bondesan - 500 - Sala 1308 - Parque Tecnológico - São José dos Campos/SP - CEP 12247-016 - Tel. (12) 9.9143-1232
www.climatepo.com.br www.climatepoconsultoria.com.br www.stormgeo.com 26 de 30

3 Classificação COBRADE

O COBRADE (Classificação e Codificação Brasileira de Desastres) foi criado com o intuito de adequar a classificação brasileira às especificações utilizadas pela ONU na categorização de desastres e nivelar o país aos demais organismos de gerenciamento de desastres do mundo.

Baseado nas análises dos dados apresentados, classifica-se o evento ocorrido sobre a área de concessão da ENEL-SP como zona de convergência (1.3.1.2.0), chuvas intensas (1.3.2.1.4), vendavais (1.3.2.1.5) e alagamentos (1.2.3.0.0).

3.1 Resumo do Evento

A convergência de ventos úmidos na baixa atmosfera associado à presença de um cavado na média atmosfera favoreceram a formação de uma zona de convergência sobre o estado de São Paulo no período de 01 a 04 de Fevereiro de 2026. Este sistema foi responsável pela formação de tempestades que provocaram chuvas intensas, raios e fortes rajadas de vento, causando impactos sobre o estado.

O maior acumulado de chuva do período atingiu 100 mm no município de Itapecerica da Serra. Este acumulado de chuva representa cerca de 43% da média climatológica de chuva do mês de Fevereiro.

As máximas rajadas de vento registradas nas estações do INMET alcançaram o valor de 51 km/h no município de São Paulo, classificado como vento forte. No Aeroporto de Congonhas (SBSF) houve registro de rajadas de vento de 70 km/h, classificados como ventania. Ventos com essa intensidade têm potencial para quebrar galhos de árvores, o que pode causar impactos às redes de distribuição de energia elétrica.

No período avaliado houve registro raios na área de concessão da ENEL-SP. O total de raios registrados na área de concessão da ENEL-SP foi de 804, principalmente no dia 01 de Fevereiro.

A combinação de chuvas intensas e vendavais caracteriza a ocorrência de um evento severo no período de 01 a 04 de Fevereiro de 2026.

Tabela 5: Resumo do evento de acordo com a classificação COBRADE - ENEL-SP.

Resumo do Evento	
Número/Código do Evento	01/0452
Número/Código do Relatório	0452
Descrição	Chuvas intensas, vendavais e raios causados pela atuação de uma Zona de Convergência sobre o estado.
Código COBRADE	1.3.2.1.4 - Chuvas intensas 1.3.2.1.5 - Vendaal 1.3.1.2.0 - Zona de Convergência 1.2.3.0.0 - Alagamentos
Hora de início	01/02/2026 - 04:00
Hora do término	04/02/2026 - 20:00
Abrangência espacial	Todos os municípios sob concessão da ENEL-SP em São Paulo.

4 Referências

- 1 - Instituto Nacional de Meteorologia (INMET) - <http://www.inmet.gov.br>
- 2 - Centro Nacional de Monitoramento e Alertas de Desastres Naturais (CEMADEN) - <http://www2.cemaden.gov.br>
- 3 - Guide to Meteorological Instruments and Methods of Observation - <https://www.posmet.ufv.br/wp-content/uploads/2016/09/MET-474-WMO-Guide.pdf>
- 4 - CALVETTI, L., BENETI, C., GONÇALVES, J. E., MOREIRA, I. A., DUQUIA, C., BREDAS, A., & ALVES, T. A. (2006, August). Definição de classes de precipitação para utilização em previsões por categoria e hidrológica. In XIV Congresso Brasileiro de Meteorologia.
- 5 - <https://g1.globo.com/sp/sao-paulo/noticia/2026/02/01/chuva-forte-coloca-varias-regioes-da-cidade-em-estado-de-atencao-para-alagamentos-neste-domingo.ghtml>
- 6 - <https://agenciabrasil.ebc.com.br/geral/noticia/2026-02/sp-registra-de-sabamentos-e-quedas-de-arvore-por-chuva-forte>
- 7 - <https://www.infomoney.com.br/brasil/chuva-forte-deixa-vias-alagadas-e-moradores-sem-luz-em-sp/>
- 8 - <https://www.metropoles.com/sao-paulo/chuva-inundacoes-desabamentos-estragos>

5 Anexos

Tabela 6: Escala de intensidade da chuva de acordo com Calveti et al. (2006), referência [4].

Intensidade	Intervalo em mm/dia
Chuvisco	até 2,5 mm/dia
Chuva fraca	2,5 - 10 mm/dia
Chuva moderada	10 - 25 mm/dia
Chuva forte	25 - 50 mm/dia
Chuva extrema	maior que 50 mm/dia



Isabella Talamoni
Meteorologista
CREA 5071401884

Isabella Talamoni Lima