



Relatório de Evento em Situação de Emergência - ISE

ISE 2 - 01/2024 – SP

Sumário

1	Introdução	2
2	Definições.....	3
3	Descrição do evento.....	4
3.1	Mapa geométrico da ENEL SP	5
3.2	Diagrama unifilar da ENEL SP	5
3.3	Subestações afetadas	7
3.4	Municípios afetados.....	9
4	Descrição dos danos causados ao sistema elétrico	9
4.1	Equipamentos afetados e sua hierarquia de importância para o sistema	9
4.2	Clientes afetados e impactos globais	10
4.3	Quantidade de reclamações.....	13
4.4	Síntese das informações técnicas do evento	14
4.5	Relação de ocorrências emergenciais expurgáveis.....	14
5	Relato técnico sobre a intervenção realizada para restabelecimento	14
5.1	Contingente de técnicos utilizados nos serviços e tempos de atendimento	15
5.2	Tempos médios de atendimento	15
6	Evidências do evento	16
6.1	Matérias jornalísticas	16
ANEXO I	- Relação de ocorrências emergências expurgáveis.....	19
ANEXO II	- Laudo meteorológico	88

1 Introdução

As concessionárias do serviço público de distribuição de energia elétrica devem prover o serviço de forma adequada, buscando sempre a eficiência, conforme disposto na legislação e nos respectivos contratos de concessão. Dentre a legislação vigente, destacam-se os Procedimentos de Distribuição de Energia Elétrica no Sistema Elétrico Nacional – PRODIST, que consistem em documentos elaborados pela Agência Nacional de Energia Elétrica – ANEEL, que normatizam e padronizam as atividades técnicas relacionadas ao funcionamento e desempenho dos sistemas de distribuição de energia elétrica.

O Módulo 8 destes procedimentos, mais especificamente em sua Seção 8.2, regulamenta a qualidade do serviço prestado pelas distribuidoras de energia elétrica, estabelecendo a metodologia para apuração dos indicadores de continuidade e dos tempos de atendimento a ocorrências emergenciais.

O referido regulamento prevê que, na apuração dos indicadores coletivos e individuais deverão ser consideradas todas as interrupções de longa duração que atingirem as unidades consumidoras, admitidas algumas exceções (denominadas expurgos), que podem ser encontradas Item 187 do Módulo 8 do PRODIST (Resolução Normativa ANEEL nº 956, de 7 de Dezembro 2021), transcrito abaixo:

187. Na apuração dos indicadores DEC e FEC não devem ser consideradas as seguintes situações:

- a. falha nas instalações da unidade consumidora que não provoque interrupção em instalações de terceiros;*
- b. interrupção decorrente de obras de interesse exclusivo do usuário e que afete somente sua unidade consumidora;*
- c. Interrupção em Situação de Emergência - ISE;**
- d. suspensão por inadimplemento do consumidor;*
- e. suspensão por deficiência técnica ou de segurança das instalações da unidade consumidora que não provoque interrupção em instalações de terceiros, previstas em regulamentação;*
- f. interrupção vinculada à programa de racionamento instituído pela União;*
- g. interrupção ocorrida em Dia Crítico;*
- h. interrupção oriunda de atuação de Esquema Regional de Alívio de Carga – ERAC estabelecido pelo ONS; e*
- i. interrupção de origem externa ao sistema de distribuição. [grifos nossos]*

Para os casos de expurgo por Interrupção em Situação de Emergência (ISE), a alínea “h” do Item 228 do Módulo 8.2 do PRODIST (Resolução Normativa ANEEL nº 956, de 7 de Dezembro 2021) estabelece a obrigatoriedade das distribuidoras em disponibilizar, em seu sítio eletrônico, relatórios digitais com as evidências do evento que tenha gerado tais interrupções enquadradas na alínea “c” do Item 187 do mesmo.

Portanto, o objetivo deste relatório é apresentar as evidências, bem como outras informações relevantes do evento ocorrido na área de concessão da ENEL SP, entre os dias 10 e 14 de janeiro de 2024. Trata-se de evento classificado como fortes tempestades, que causou diversos impactos na rede de distribuição de energia elétrica, ficando caracterizada a Situação de Emergência.

Destaca-se que, para o entendimento completo das regras de apuração dos indicadores de continuidade e expurgos, faz-se necessário também a observação das regras contidas nos Módulos 1 e 8 do PRODIST. Os módulos destes procedimentos encontram-se disponíveis para consulta no site da ANEEL (www.aneel.gov.br).

2 Definições

Abaixo seguem as definições estabelecidas na **Seção 1.1 do Módulo 1 do PRODIST – Resolução Normativa ANEEL nº 956, de 7 de Dezembro 2021.**

Evento

Acontecimento que afete as condições normais de funcionamento de uma rede elétrica, podendo gerar uma ou mais interrupções no fornecimento de energia.

DIC

Duração de interrupção individual por unidade consumidora.

FIC

Frequência de interrupção individual por unidade consumidora.

Consumidor Hora Interrompido (CHI):

Somatório dos DICs dos consumidores atingidos por interrupção no fornecimento de energia, expresso em horas e centésimos de horas.

Interrupção em Situação de Emergência:

Interrupção originada no sistema de distribuição e resultante de evento que comprovadamente impossibilite a atuação imediata da distribuidora, desde que não tenha sido provocada ou agravada por esta, sendo elegíveis apenas as:

- *Decorrentes de evento associado a Decreto de Declaração de Situação de Emergência ou Estado de Calamidade Pública emitido por órgão competente; ou*
- *Decorrentes de evento cuja soma do CHI (consumidor hora interrompido) das interrupções ocorridas no sistema de distribuição seja superior ao calculado conforme equação a seguir:*

$$2612 \times N^{0,35}$$

onde:

N – número de unidades consumidoras faturadas e atendidas em BT ou MT do mês de outubro do ano anterior ao período de apuração.

Seguindo esse regramento, demonstra-se abaixo o limite de CHI da Enel SP.

CÁLCULO CHI PARA ENEL SP

- Quantidade de clientes faturados em outubro de 2023 (*N*)

Em outubro de 2023 foram faturadas 7.809.143 unidades consumidoras.

- Valor limite CHI para Enel SP

$$2612 \times 7.809.143^{0,35}$$

675.125 CHI

3 Descrição do evento

O evento abordado neste Relatório ISE 2 - 01/2024 – SP refere-se ao Código COBRADE 1.3.1.2.0 – frente fria que ocasionou Código COBRADE 1.3.2.1.4 – chuvas intensas, Código COBRADE 1.3.2.1.5 – vendaval e Código COBRADE 1.3.2.1.2 – tempestade de raios, que afetou a área de concessão da Enel SP, no período de 10/01/2024 a 14/01/2024. Tal evento impossibilitou a ação imediata da distribuidora e diante o impacto ocasionado na rede de distribuição, detalhado a seguir, o evento registrou um total de 2.622.893 CHI. Portanto, conforme regras estabelecidas no PRODIST, as interrupções oriundas desse evento são classificadas como Interrupções em Situação de Emergência (ISE), pois a quantidade de CHI observada foi superior ao valor de 675.125 CHI.

Importante destacar que, para fins de caracterização das interrupções decorrentes do evento, fez-se o uso da lista de Fatos Geradores definidas pelo Anexo 8.C do Módulo 8 do PRODIST, tendo sido os expurgos restritos às ocorrências de causa Meio Ambiente e situações consequentes.

O evento relatado foi ocasionado por uma forte tempestade atuando na área de atuação da Enel/SP. O sistema pode se ver visto na imagem no infravermelho com realce do satélite GOES-16. Diante o exposto, para este evento a distribuidora atribuiu os seguintes registros:

Tabela 1 – Atribuições de Registros dos Evento pela Distribuidora

Código único do evento:	01/0264
COBRADE:	1.3.1.2.0 – Frente fria 1.3.2.1.4 – Chuvas intensas 1.3.2.1.5 – Vendaval 1.3.2.1.2 - Tempestade de raios
Quantidade de interrupções associadas:	1856
Código único do Relatório:	ISE 2 – 01/2024 - SP

Este cenário foi atestado pela Climatempo, empresa especializada em meteorologia, conforme ANEXO II, no qual se apresenta na íntegra o Laudo Meteorológico enquanto que na Tabela 2 a seguir, uma síntese do parecer da empresa, abordando a classificação COBRADE (Código Brasileiro de Desastres) do evento, assim como o período da atipicidade climática vivenciada na área de concessão.

Tabela 2 – Resumo do laudo meteorológico do evento, ocorrido entre 10 e 14 de janeiro de 2024.

Resumo do Evento	
Número/Código do Evento	01/0264
Número/Código do Relatório	0264
Descrição	Região com chuvas intensas, vendaval e tempestade de raios associadas à passagem de uma frente fria combinada com a convergência de calor e umidade em baixos níveis sobre a área de concessão da Enel-SP.
Código COBRADE	1.3.1.2.0 - Frente Fria 1.3.2.1.4 - Chuvas Intensas 1.3.2.1.5 - Vendaval 1.3.2.1.2 - Tempestade de raios
Hora de início	10/01/2024 - 14:00
Hora do término	14/01/2024 - 05:00
Abrangência espacial	Todos os municípios sob concessão da Enel-SP.

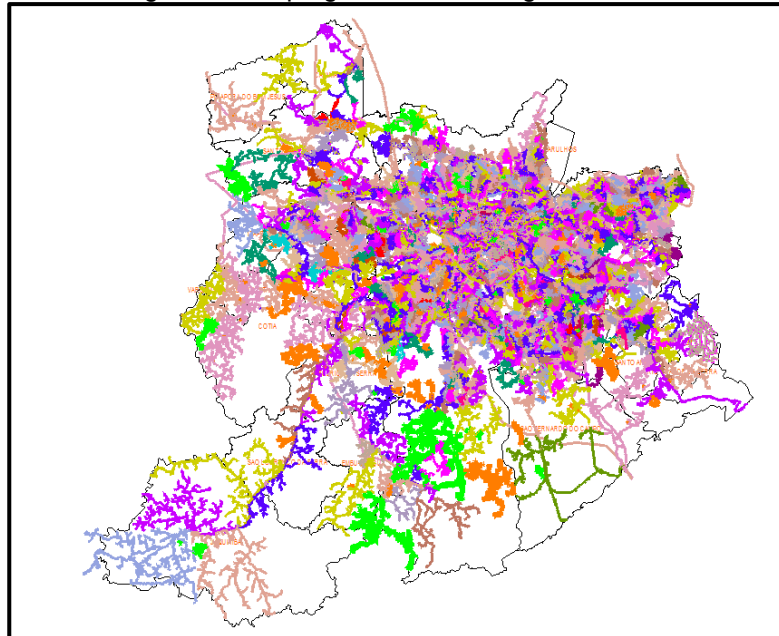
Em análise a soma do CHI (Consumidor Hora Interrompido) das interrupções ocorridas no sistema de distribuição decorrentes do evento, e cujo início se deu no período de atipicidade climática, verificou-se que este valor é superior ao patamar mínimo definido pela fórmula estabelecida no Item 208, alínea b do Módulo 1 do PRODIST, configurando-se, portanto, como um caso de ISE.

Nesta seara, faz-se importante destacar que, para fins de seleção das interrupções decorrentes do evento, fez-se o uso da lista de Fatos Geradores definidas pelo Anexo 8.C - Tabela 1 do Módulo 8 do PRODIST, tendo sido os expurgos restritos às ocorrências de causa Meio Ambiente.

3.1 Mapa geoeletrico da ENEL SP

Conforme destacado anteriormente, o evento ISE 2 – 01/2024 - SP causou diversos impactos na rede de distribuição de energia elétrica, assim como, na operação de restabelecimento de energia nos locais afetados. Para demonstrar a dimensão do impacto observado pela Enel, apresenta-se abaixo o mapa geoeletrico das regiões afetadas.

Figura 1 – Mapa geoeletrico da região afetada.



O mapa acima apresenta as redes de média tensão que foram afetadas nesse evento. Tendo em vista que o evento afetou toda a área de concessão da Enel SP, o mapa elaborado engloba toda a rede de distribuição.

3.2 Diagrama unifilar da ENEL SP

Além do mapa geoeletrico apresentado anteriormente, a Enel SP destaca abaixo os diagramas unifilares das regiões que foram afetadas pelo evento. Os diagramas unifilares tem o objetivo de demonstrar as interligações das Subestações por meio das linhas de subtransmissão.

Figura 2 – Parte I do Diagrama unifilar da subtransmissão da região afetada.

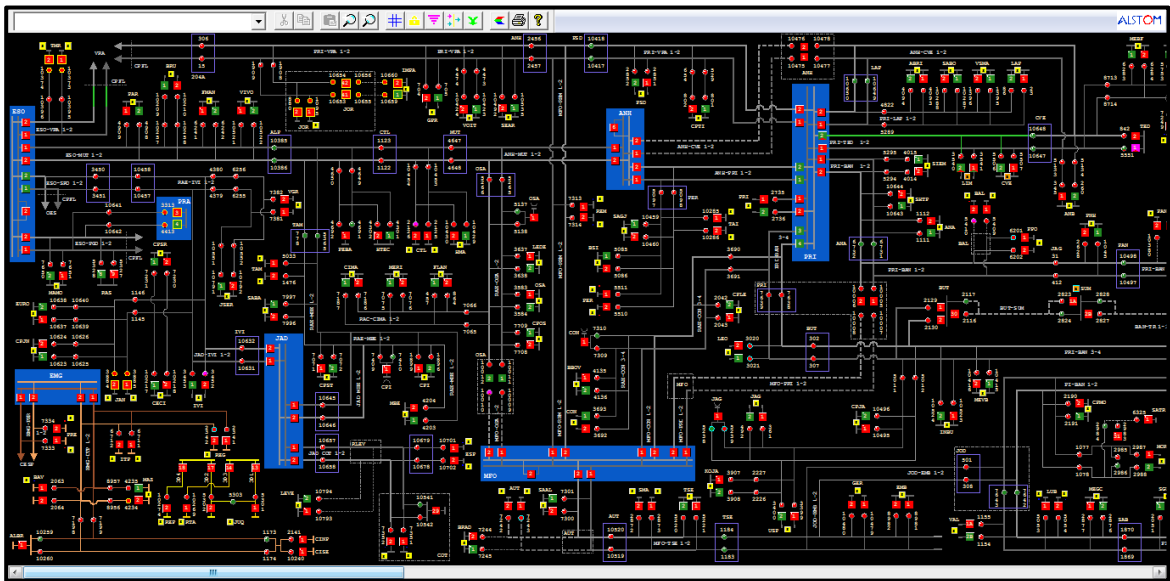


Figura 3 – Parte II do Diagrama Unifilar da subtransmissão da região afetada.

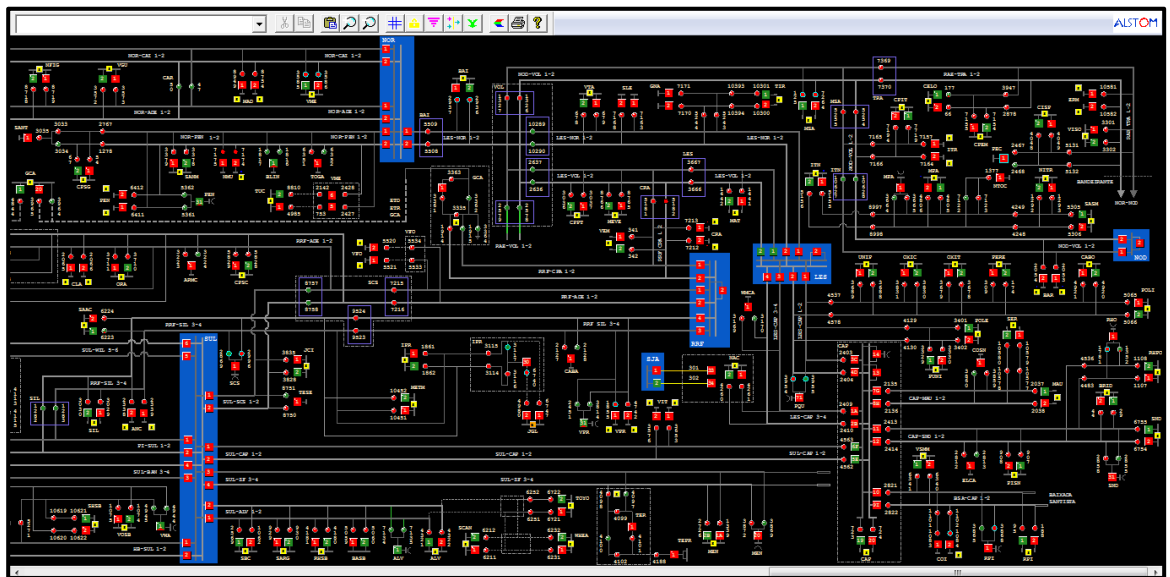
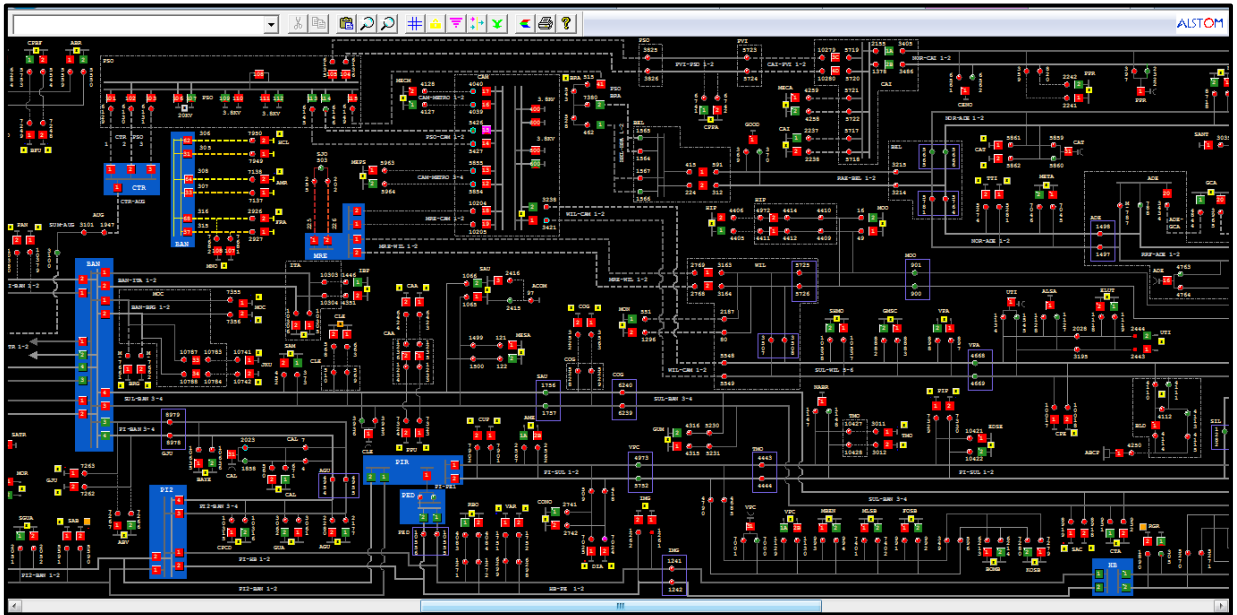


Figura 4 – Parte III do Diagrama Unifilar da subtransmissão da região afetada.



3.3 Subestações afetadas

Conforme previamente abordado, o evento em tela impactou toda a área de concessão da ENEL SP, todavia, foram observadas consequências em 149 subestações, conforme tabela abaixo.

Tabela 3 – Subestações afetadas pelo evento.

ID	SIGLA	SUBESTAÇÃO	ID	SIGLA	SUBESTAÇÃO	ID	SIGLA	SUBESTAÇÃO
1	ABR	AGUA BRANCA	51	GJU	GRANJA JULIETA	100	PNH	PINHEIROS
2	ABV	ALTO BOA VISTA	52	GNA	GUAIANAZES	101	PPO	PONTA PORÃ
3	ALP	ALPHAVILLE	53	GPR	GATO PRETO	102	PPR	PONTE PRETA
4	ALV	ALVARENGA	54	GUA	GUARAPIRANGA	103	PPU	PLANALTO PAULISTA
5	AME	AMERICANÓPOLIS	55	GUM	GUMERCINDO	104	PRE	PARELHEIROS
6	AMR	AMÉRICA	56	GVI	GRANJA VIANA	105	PRI	PIRITUBA
7	ANB	ANHEMBI	57	HCL	H. CLÍNICAS	106	PSD	PARQUE SÃO DOMINGOS
8	ANC	ANCHIETA	58	HIP	HIPÓDROMO	107	RBO	RIO BONITO
9	ASE	ALDEIA DA SERRA	59	IBP	IBIRAPUERA	108	REM	REMÉDIOS
10	AUT	AUTONOMISTAS	60	IMG	IMIGRANTES	109	REP	REPRESINHA
11	BAI	BUENOS AIRES	61	ITA	ITAIM	110	RGR	RIO GRANDE
12	BAL	BELA ALIANÇA	62	ITN	ITAQUERUNA	111	ROS	ROSELÂDIA
13	BAN	BANDEIRANTES (CTEEP)	63	ITP	ITAPECERICA	112	RPI	RIBEIRÃO PIRES
14	BAR	BARTIRA	64	ITR	ITAQUERA	113	RTA	RAPOSO TAVARES
15	BAV	BAVIERA	65	IVI	ITAPEVI	114	RUS	RUI BARBOSA
16	BFU	BARRA FUNDA	66	JAC	JAÇANÃ	115	SAB	SABARÁ
17	BJU	BOM JESUS	67	JAN	JANDIRA	116	SAC	SACOMÃ
18	BRA	BRÁS	68	JCI	JOÃO CLÍMACO	117	SAM	SANTO AMARO
19	BRU	BARUERI	69	JGL	JARDIM DA GLÓRIA	118	SAU	SAÚDE
20	BSI	BRASILÂNDIA	70	JKU	JUSCELINO KUBITSCHECK	119	SBC	SÃO BERNARDO DO CAMPO
21	BUT	BUTANTÃ	71	JOR	JORDANÉSIA	120	SER	SERTÃOZINHO
22	CAA	CANAÃ	72	JUQ	JUQUITIBA	121	SIL	SILVESTRE
23	CAC	CAUCAIA	73	LAP	LAPA	122	SJO	SÃO JOAQUIM
24	CAI	CANINDÉ	74	LEO	LEOPOLDINA	123	SLO	SÃO LORENÇO
25	CAL	CAPELA	75	LIM	LIMÃO	124	SMA	SANTA MARIA
26	CAM	CAMBUCI	76	LUB	LUBECA	125	SND	SANTO ANDRÉ
27	CAP	CAPUAVA	77	MAD	MANDAQUI	126	SOC	SOCORRO
28	CAT	CATUMBI	78	MAT	MATEUS	127	SUM	SUMARÉ
29	CLA	CLÁUDIA	79	MAU	MAUÁ	128	TAI	TAIPAS
30	CLE	CLEMENTINO	80	MAZ	MONTE AZUL	129	TED	THOMAS EDISON
31	COG	CONGONHAS	81	MBE	MONTE BELO	130	TIR	TIRADENTES
32	COI	COIMBRA	82	MEN	MENINOS	131	TMO	TAMOIIO
33	CON	CONTINENTAL	83	MNO	MANOEL DA NÓBREGA	132	TMR	TENENTE MARQUES
34	COT	COTIA	84	MOC	MONÇÕES	133	TSE	TABOÃO DA SERRA
35	CPE	CAMPESTRE	85	MON	MONUMENTO	134	TTI	TUIUTI
36	CPI	CARAPICUIBA	86	MOO	MOOCA	135	TUC	TUCURUVI
37	CRA	CARRÃO	87	MOR	MORUMBI	136	UTI	UTINGA
38	CTA	COMANDANTE TAYLOR	88	MPA	MIGUEL PAULISTA	137	VAL	VILA ALMEIDA
39	CTL	CASTELO	89	MSA	MONTE SANTO	138	VAR	VARGINHA
40	CUP	CUPECÊ	90	NAC	NAÇÕES	139	VEM	VILA EMA
41	CVE	CASA VERDE	91	NMU	NOVO MUNDO	140	VFO	VILA FORMOSA
42	DIA	DIADEMA	92	ORA	ORATÓRIO	141	VGR	VARGEM GRANDE
43	DON	DON ORIONE	93	OSA	OSASCO	142	VGU	VILA GUILHERME
44	EGU	EMBU-GUAÇU(CTEEP)	94	PAN	PAINÉIRAS	143	VIT	VITORIA
45	EMB	EMBÚ	95	PAR	PARNAIBA	144	VMA	VILA MARIANA
46	ERM	ERMELINO MATARAZO	96	PEN	PENHA NOVA	145	VME	VILA MEDEIROS
47	ESP	ESPLANADA	97	PER	PERI	146	VPC	VILA PAULICEIA
48	FRA	FRANCA	98	PIP	PIRAPORINHA	147	VPR	V. PROSPERIDADE
49	GCA	GOMES CARDIM	99	PLA	PQ DOS LAGOS	148	VTA	VILA TALARICO
50	GER	GERMÂNIA				149	VTA	VILA TALARICO

3.4 Municípios afetados

Além disso, dentro da área de concessão da ENEL SP, como reflexo do evento, foram observadas consequências em todos os 24 municípios da área de concessão.

Tabela 4 – Municípios afetados pelo evento.

ID	MUNICÍPIO	ID	MUNICÍPIO
1	BARUERI	13	OSASCO
2	CAJAMAR	14	PIRAPORA DO BOM JESUS
3	CARAPICUIBA	15	RIBEIRAO PIRES
4	COTIA	16	RIO GRANDE DA SERRA
5	DIADEMA	17	SANTANA DE PARNAIBA
6	EMBU	18	SANTO ANDRE
7	EMBU-GUACU	19	SAO BERNARDO DO CAMPO
8	ITAPECERICA	20	SAO CAETANO DO SUL
9	ITAPEVI	21	SAO LOURENCO DA SERRA
10	JANDIRA	22	SÃO PAULO
11	JUQUITIBA	23	TABOAO DA SERRA
12	MAUA	24	VARGEM GRANDE PAULISTA

4 Descrição dos danos causados ao sistema elétrico

A alta intensidade do evento em um curto espaço de tempo foi responsável pela atuação de equipamentos de proteção ao longo das linhas da ENEL SP por diversos motivos associados a descargas atmosféricas, vendaval e chuvas.

4.1 Equipamentos afetados e sua hierarquia de importância para o sistema

A fim de possibilitar melhor entendimento da importância dos equipamentos afetados na concessão da ENEL SP durante o período do Evento, apresenta-se na tabela 5 a hierarquia dos equipamentos da rede de distribuição.

Tabela 5 – Importância dos equipamentos para o sistema elétrico em termos de hierarquia.

Hierarquia	Sigla	Nome do Equipamento
1	DJ	Disjuntor
1	DM	Disjuntor Média
1	DI	Disjuntor Interligação
2	CF	Chave Faca Unipolar
2	CA	Chave Automática
2	CM	Chave Faca Multipolar

Hierarquia	Sigla	Nome do Equipamento
2	CH	Chave Unipolar
3	JP	Jumper
3	RA	Religadora Automática
3	RM	Religadora Monofásica
4	FS	Fuse Saver
4	SA	Seccionalizador Automático
4	BF	Base Fusível
4	FF	Faca Fusível
4	CR	Chave Repetidora
5	EP	Entrada Primária
5	ET	Estação Transformadora
5	CT	Câmara Transformadora
5	CN	Câmara Network
5	PM	Pad Mounted

Adicionalmente, segue abaixo a tabela 6, que demonstra o detalhamento da quantidade e o total de equipamentos afetados.

Tabela 6 – Equipamentos afetados no período do evento.



TABELA DE RESULTADOS

Equipamentos	Quantidade
ET	4521
BF	358
EP	141
CT	70
CF	26
SA	24
RA	149
PM	7
CR	31
FF	3
DJ	47
CA	5
RM	55
IP	9
SC	1
Total Geral	5447

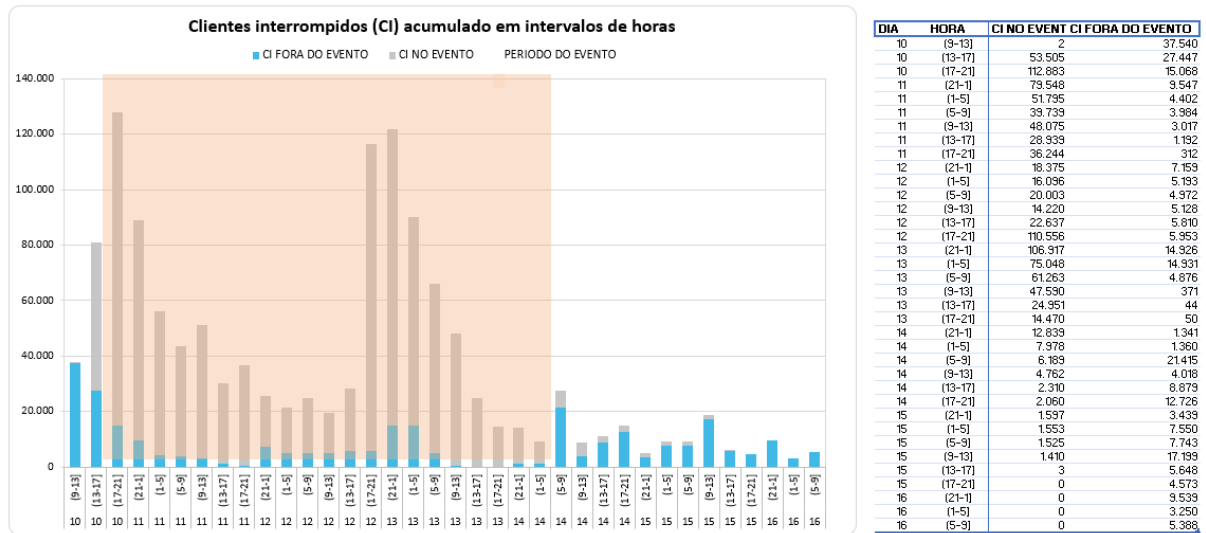
O ANEXO I deste documento apresenta, na íntegra, a relação destas interrupções.

Cabe destacar que, sempre que possível, nas operações em tempo real, são realizadas manobras tanto de forma automática, quanto manual, com a intenção de minimizar os impactos. Nesse sentido, além de as equipes avaliarem a possibilidade da recomposição total ou parcial, a ENEL SP possui em seu sistema elétrico: equipamentos automatizados, chaves repetidoras, religadores e equipamentos telecontrolados, além do sistema self healing, que consiste em detectar uma falta de tensão em determinada seção da rede de distribuição e retornar planos de manobras contendo configurações admissíveis de operação para o isolamento do trecho do circuito afetado, e reconfigurar automaticamente a rede de forma a restabelecer o fornecimento de energia para uma parte das cargas afetadas, considerando restrições de operação e carregamento dos componentes da rede a fim de garantir a integridade do sistema, qualidade da energia e avaliar a nova coordenação da proteção do sistema após transferência de carga.

4.2 Clientes afetados e impactos globais

Em análise ao número de clientes interrompidos – CI na área de concessão da ENEL SP, a figura abaixo apresenta a atipicidade vivenciada entre os dias 10 e 14 de Janeiro de 2024, data esta que, conforme laudo meteorológico emitido por empresa especializada, a referida concessão passou por um período de condições climáticas atípicas.

Figura 5 – Clientes interrompidos – CI em intervalos de horas

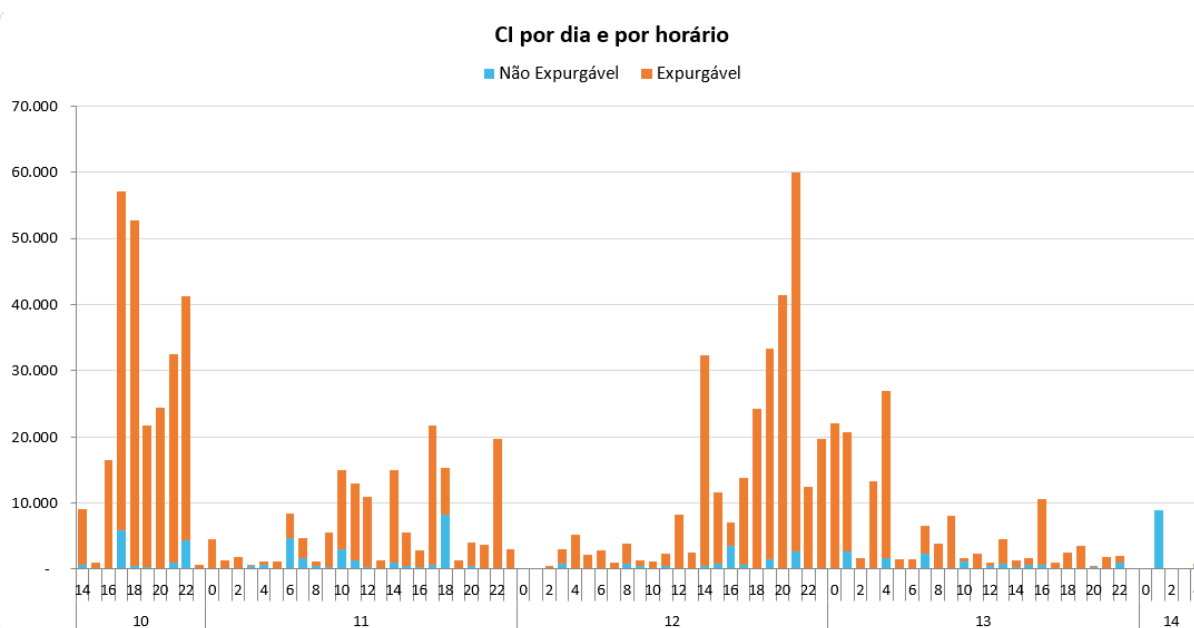


Na figura acima, as barras em azul representam a quantidade de clientes interrompidos simultaneamente em condições normais de operação, e as barras cinza os clientes interrompidos simultaneamente no período do evento. Destacou-se em laranja o intervalo do evento, para elencar as seguintes situações:

- Nas 4 horas anteriores ao evento 37.542 clientes estavam desligados por diversas causas associadas à operação normal.
- Durante o período do evento, registrou-se um pico máximo de 127.951 clientes desligados, resultantes daqueles que já estavam desligados antes do início do evento e aqueles que ficaram sem energia durante o período do evento.
- O restabelecimento se deu progressivamente de tal forma que após 12 horas do fim do evento aproximadamente 11.189 (do pico de 127.951) clientes permaneciam desligados, o que demonstra o esforço da distribuidora para reestabelecer o serviço no menor tempo possível, em situações de emergência.

Na figura abaixo é apresentada outra visão da quantidade de clientes interrompidos, a qual está associada ao início da ocorrência independentemente do tempo do reestabelecimento.

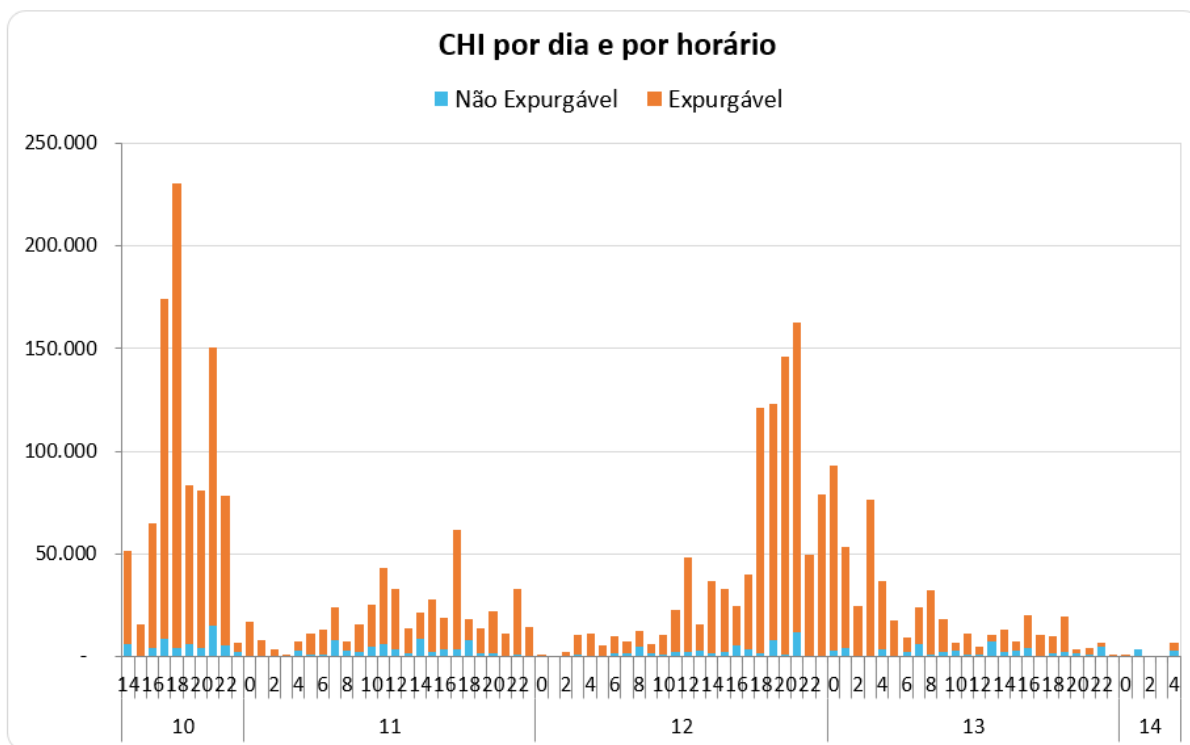
Figura 6 – CI por dia e por Horário



A Figura 6 permite calcular o CI das ocorrências emergenciais associadas ao evento, uma vez que a contabilização é feita uma única vez para cada interrupção (uma ocorrência emergencial pode ter várias interrupções associadas). Em outras palavras, na figura acima um cliente aparecerá uma única vez em um determinado horário, em relação ao início da mesma ocorrência emergencial.

Em termos de Consumidor Hora Interrompido – CHI, a figura 7 apresenta seu comportamento entre os dias 10 e 14 de Janeiro de 2024. Observa-se que, o CHI acumulado expurgável, resultante da somatória das interrupções decorrentes do evento, resultou em um montante de 2.622.893 CHI.

Figura 7 – CHI por dia e por horário



Na figura 7, os valores estão acumulados de acordo com o início da interrupção, o que permite avaliar o horário de maior impacto em termos de abrangência e duração das interrupções. No evento em tela, a maior quantidade de CHI aconteceu devido às interrupções que iniciaram no período das 18:00h do dia 10/01.

4.3 Quantidade de reclamações

Outra evidência da atipicidade do evento pode ser mostrada através da quantidade de reclamações registradas nos diferentes canais de atendimento da distribuidora durante o período de sua ocorrência.

Figura 8 – Quantidade de reclamações durante o evento

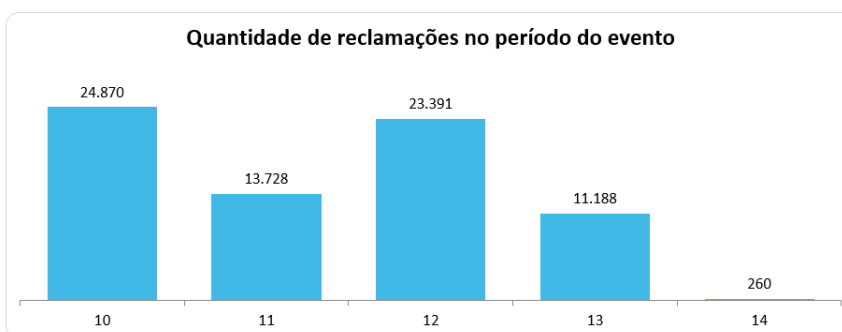


TABELA DE RESULTADOS

RECLAMAÇÕES NO MÊS	400.369
MÉDIA DIÁRIA DO MÊS	12.915
RECLAMAÇÕES DO EVENTO	73.437
% ACIMA MÉDIA DIÁRIA	469%

DIA_HOF	QUANTIDADE
± 10	24.870
± 11	13.728
± 12	23.391
± 13	11.188
± 14	260
Total Geral	73.437

Depreende-se da figura 8 que, durante o evento foram registradas 73.437 reclamações relacionadas à falta de energia, tratando-se de um montante de 469% superior à média diária da quantidade de reclamações registradas no mês em análise. Importante ressaltar que, a média mensal calculada considera, inclusive, todos os eventos de situação de emergência do mês.

4.4 Síntese das informações técnicas do evento

A tabela 7 apresenta uma síntese de informações relevantes a respeito do impacto do evento em tela e das interrupções decorrentes deste.

Tabela 7 – Síntese de informações gerais do evento.

Relatório: ISE 2 - 01/2024 – SP	Evento: 01/0264	Período:	Início (dd/mm/aaaa hh:mm:ss) 10/01/2024 14:00:00	Fim (dd/mm/aaaa hh:mm:ss) 14/01/2024 5:00:00
NOME			INÍCIO	FIM
20240110_COBRADE_TODOS			10/01/2024 14:00	14/01/2024 05:00
ABRANGÊNCIA DO LAUDO METEOROLÓGICO PARA VERIFICAÇÃO DE EXPURGO DE SITUAÇÃO DE EMERGÊNCIA				
Barueri, Cajamar, Carapicuíba, Cotia, Diadema, Embu, Embu-Guaçu, Itapeverica da Serra, Itapevi, Jandira, Juquitiba, Mauá, Osasco, Pirapora do Bom Jesus, Ribeirão Pires, Rio Grande da Serra, Santana de Parnaíba, Santo André, São Bernardo do Campo, São Caetano do Sul, São Lourenço da Serra, São Paulo, Taboão da Serra, Vargem Grande Paulista				
Descrição		Valor		
Tempo médio de preparação das equipes durante o período do evento (Minutos)		943,14		
Tempo médio de deslocamento das equipes durante o período do evento (Minutos)		40,15		
Tempo médio de execução das obras durante o período do evento (Minutos)		171,36		
Quantidade de municípios afetados durante o período do evento		24		
Quantidade de subestações afetadas durante o período do evento		149		
Quantidade de ocorrências emergenciais com interrupção e causas expurgáveis		1856		
Data e hora do início da primeira interrupção com causas expurgáveis		10/01/2024 14:00:13		
Data e hora do término da última interrupção com causas expurgáveis		15/01/2024 19:25:00		
Soma dos CHI das interrupções associadas ao evento e causas expurgáveis		2.622.893		
Número de unidades consumidoras atingidas (CI) com causas expurgáveis		778.780		
Média da duração das interrupções com causas expurgáveis (Horas) (CHI/CI)		3,37		
Duração da interrupção mais longa com causas expurgáveis (Horas)		79,62		

4.5 Relação de ocorrências emergenciais expurgáveis

No anexo I, estão relacionadas todas as ocorrências emergenciais expurgadas em decorrências do evento em tela.

5 Relato técnico sobre a intervenção realizada para restabelecimento

Em qualquer evento de situação de emergência, a rede de distribuição registra ocorrências emergenciais que podem estar associadas ao meio ambiente (não gerenciáveis) ou relacionadas à operação do sistema (gerenciáveis). Nesse sentido, é importante destacar que, em qualquer situação, a ENEL SP despacha suas equipes de forma eficiente sem distinção da causa raiz, uma vez que o fato gerador somente é confirmado in loco, incluindo as ocorrências sem serviços executados (por exemplo, defeito interno), que podem atrasar o atendimento de ocorrências com desligamentos.

Houve Mobilização do operador da subestação e das equipes de eletricitas, de manutenção leve e pesada, e reforço com equipes de empresas terceirizadas. As equipes do emergencial junto com a equipe de manutenção trabalharam para recuperar o sistema elétrico com substituição dos equipamentos avariados

Assim, a fim de agilizar o reestabelecimento do serviço, além das equipes de atendimento de emergência, foram mobilizadas as equipes de combate a perdas, corte/religa, construção de rede, moto atendentes, técnicos do sistema elétrico e grande equipe de backoffice. Neste cenário, durante o período do evento, foram totalizados 6684 atendimentos realizados por 1151 equipes.

Adiante serão apresentadas, com maior nível de detalhes, as ações adotadas pela distribuidora.

5.1 Contingente de técnicos utilizados nos serviços e tempos de atendimento

Dentro da gestão da empresa destaca-se que, 1151 equipes trabalharam no atendimento de 5447 ocorrências emergenciais iniciadas no período do evento. No total foram executados 6684 atendimentos pelas equipes de campo, sendo que para o atendimento de algumas ocorrências fez-se necessária a alocação de mais de uma equipe. As Figuras abaixo ilustram a quantidade de ocorrências emergenciais e a quantidade de atendimentos realizados hora a hora no evento entre os dias 10 e 14 de Janeiro de 2024.

Figura 9 – Ocorrências emergenciais no período do evento.

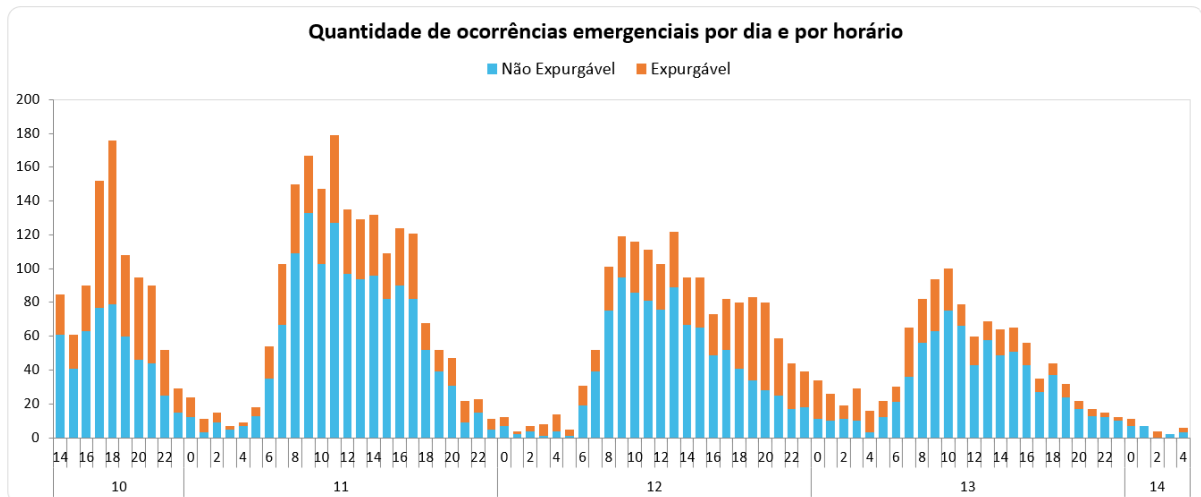
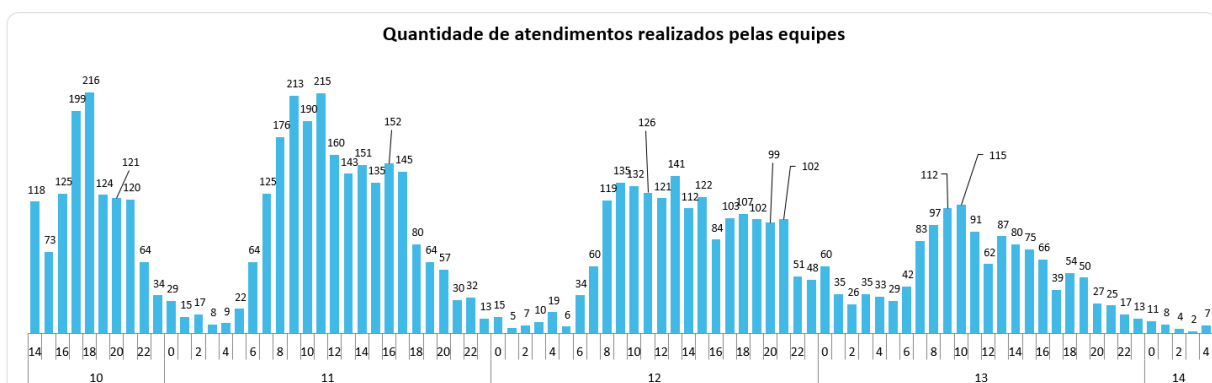


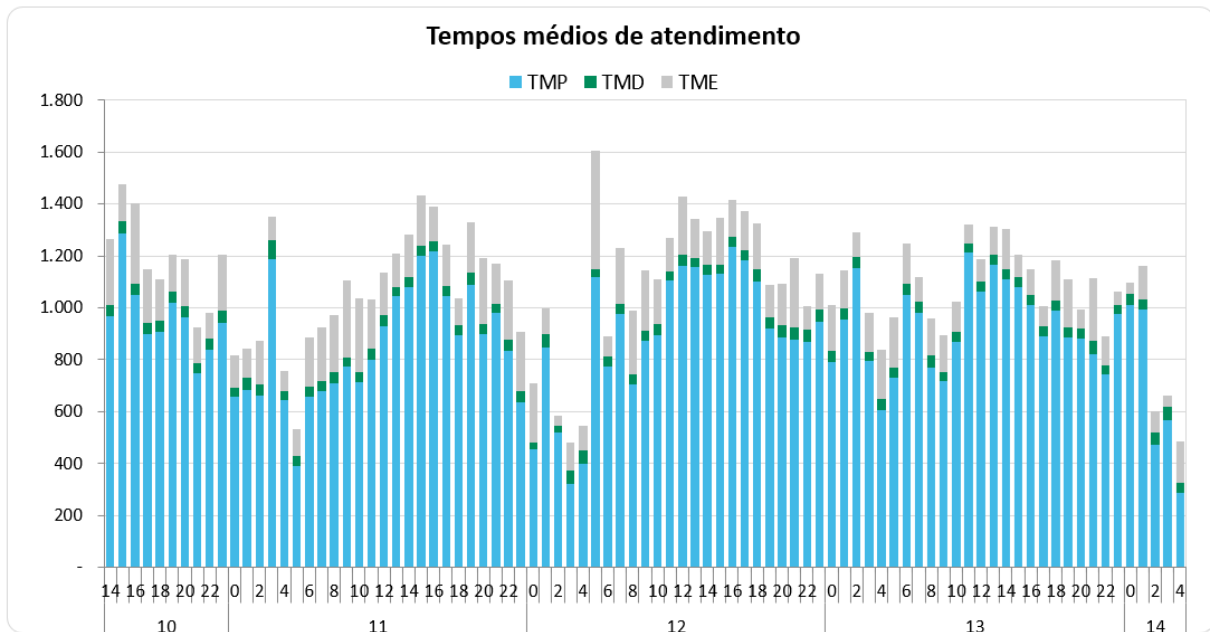
Figura 10 – Atendimentos realizados pelas equipes no período do evento.



5.2 Tempos médios de atendimento

Apresenta-se na figura 11, informações a respeito dos tempos médios de atendimento das equipes de campo durante a vivência do evento em tela, incluindo as ocorrências classificadas como situação de emergência.

Figura 11 – Tempos de atendimento registrados no período do evento.



Conforme mostrado nas figuras acima, o aumento de ocorrências no período do evento também trouxe um aumento nas parcelas dos tempos médios de atendimento (preparo deslocamento e execução). Note-se ainda que, a parcela mais impactada foi o tempo médio de preparo (TMP), em função da quantidade de ocorrências que ficaram em tempo de espera.

6 Evidências do evento

Seguem no subitem abaixo as matérias jornalísticas que evidenciam a severidade e abrangência do evento relatado.

6.1 Matérias jornalísticas

Apresenta-se abaixo diversas reportagens a respeito do evento ocorrido entre os dias 10 e 14 de Janeiro de 2024.

Chuva provoca queda de árvores e deixa toda a cidade de SP em estado de atenção para alagamentos nesta sexta

Corpo de Bombeiros recebeu 35 chamados para quedas de árvores na capital e na região metropolitana.

Por g1 SP — São Paulo

12/01/2024 18h46 · Atualizado há 2 meses

Fonte: G1

Link: <https://g1.globo.com/sp/sao-paulo/noticia/2024/01/12/chuva-provoca-queda-de-arvores-e-deixa-toda-a-cidade-de-sp-em-estado-de-atencao-para-alagamentos-nesta-sexta.ghtml>

Cotidiano

SP deixa estado de atenção; cidade chegou a ter 19 pontos de alagamento

Do UOL, em São Paulo

12/01/2024 15h26 ⌚ Atualizada em 12/01/2024 22h35

Fonte: UOL

Link: <https://noticias.uol.com.br/cotidiano/ultimas-noticias/2024/01/12/chuva-sp-12-janeiro-2024.htm>

Mais de 100 mm em 24h de chuva por quase toda a Grande SP

Josélia Pegorim

4 min de leitura

13/01/2024 às 05:28

A passagem de uma frente fria pelo litoral de **São Paulo** e a formação de uma área de baixa pressão atmosférica no mar, entre o litoral de São Paulo e do **Rio De Janeiro**, e o ar quente e úmido que já estava sobre estado de São Paulo geraram fortes e persistentes áreas de instabilidade sobre a Grande São Paulo. A circulação de ventos marítima deixada pela passagem da frente fria injetou muita umidade sobre a Grande São Paulo alimentando as áreas de instabilidade.

Fonte: UOL

Link: <https://tempoagora.uol.com.br/noticia/2024/01/13/mais-de-100-mm-em-24h-de-chuva-por-quase-toda-a-grande-sp-3641>

ANEXO I - Relação de ocorrências emergências expurgáveis

Tabela 8 – Tabela Resumo do evento.

Relatório: ISE 2 - 01/2024 – SP	Evento: 01/0264	Período:	Início (dd/mm/aaaa hh:mm:ss) 10/01/2024 14:00:00	Fim (dd/mm/aaaa hh:mm:ss) 14/01/2024 05:00:00
NOME			INÍCIO	FIM
20240110_COBRADE_TODOS			10/01/2024 14:00	14/01/2024 05:00
ABRANGÊNCIA DO LAUDO METEOROLÓGICO PARA VERIFICAÇÃO DE EXPURGO DE SITUAÇÃO DE EMERGÊNCIA				
Barueri, Cajamar, Carapicuíba, Cotia, Diadema, Embu, Embu-Guaçu, Itapeverica da Serra, Itapevi, Jandira, Juquitiba, Mauá, Osasco, Pirapora do Bom Jesus, Ribeirão Pires, Rio Grande da Serra, Santana de Parnaíba, Santo André, São Bernardo do Campo, São Caetano do Sul, São Lourenço da Serra, São Paulo, Taboão da Serra, Vargem Grande Paulista				

Descrição	Valor
Tempo médio de preparação das equipes durante o período do evento (Minutos)	943,14
Tempo médio de deslocamento das equipes durante o período do evento (Minutos)	40,15
Tempo médio de execução das obras durante o período do evento (Minutos)	171,36
Quantidade de municípios afetados durante o período do evento	24
Quantidade de subestações afetadas durante o período do evento	149
Quantidade de ocorrências emergenciais com interrupção e causas expurgáveis	1856
Data e hora do início da primeira interrupção com causas expurgáveis	10/01/2024 14:00:13
Data e hora do término da última interrupção com causas expurgáveis	15/01/2024 19:25:00
Soma dos CHI das interrupções associadas ao evento e causas expurgáveis	2.622.893
Número de unidades consumidoras atingidas (CI) com causas expurgáveis	778.780
Média da duração das interrupções com causas expurgáveis (Horas) (CHI/CI)	3,37
Duração da interrupção mais longa com causas expurgáveis (Horas)	79,62

Segue abaixo a tabela resumo relativo às interrupções expurgadas por Situação de Emergência para o período do evento supracitado, bem como o limite de CHI da Distribuidora.

Tabela 9 – Tabela Resumo das interrupções versus limite CHI.

RESUMO		
OCORRÊNCIAS	Total CHI	Total CI
1856	2.622.893	778.780

Segue ainda a relação na íntegra, da lista de interrupções com o devido detalhamento das informações.

ANEXO I – Detalhamento das Interrupções Expurgadas.

ITEM	AGENTE	ORDEM	MÊS	ANO	CONJUNTO_ANEEL	ALIMENTADOR	SUBESTACAO	COD_TIPO	COD_PARCELA	DATA_HORA_INICIO	DATA_HORA_FIM	FATO_GERADOR	TENSAO	CI	CLIENTES_CONJUNTO	CHI
1	390	12514668-1	1	2024	12855	BRA 0109	BRA	1	3	10/01/2024 14:00	11/01/2024 18:03	INTERNA;NAO PROGRAMADA;MEIO AMBIENTE;ARVORE OU VEGETACAO	240	29	23872	813,73
2	390	12514669-1	1	2024	16575	CAI 0106	CAI	1	3	10/01/2024 14:00	11/01/2024 22:33	INTERNA;NAO PROGRAMADA;MEIO AMBIENTE;VENTO	13800	113	21574	3677,71
3	390	12514670-1	1	2024	16575	CAI 0109	CAI	1	3	10/01/2024 14:00	10/01/2024 16:23	INTERNA;NAO PROGRAMADA;MEIO AMBIENTE;VENTO	13800	26	21574	61,93
4	390	12514671-1	1	2024	12929	LAP 0111	LAP	1	3	10/01/2024 14:00	12/01/2024 12:20	INTERNA;NAO PROGRAMADA;MEIO AMBIENTE;ARVORE OU VEGETACAO	240	1	33706	46,33
5	390	12514672-1	1	2024	12996	VPC 0113	VPC	1	3	10/01/2024 14:00	10/01/2024 22:41	INTERNA;NAO PROGRAMADA;MEIO AMBIENTE;VENTO	13800	442	61417	3834,96
6	390	12514674-1	1	2024	16597	BAT 0105	BAT	1	3	10/01/2024 14:01	11/01/2024 01:40	INTERNA;NAO PROGRAMADA;MEIO AMBIENTE;ARVORE OU VEGETACAO	13800	112	32199	923,23
7	390	12514688-1	1	2024	12874	CAP 0106	CAP	1	3	10/01/2024 14:05	10/01/2024 16:15	INTERNA;NAO PROGRAMADA;MEIO AMBIENTE;VENTO	240	1	45451	2,17
8	390	12514706-1	1	2024	12900	CUP 0111	CUP	1	3	10/01/2024 14:08	11/01/2024 08:57	INTERNA;NAO PROGRAMADA;MEIO AMBIENTE;VENTO	13800	83	106316	1561,21
9	390	12514740-1	1	2024	12934	MAT 0104	MAT	1	3	10/01/2024 14:15	11/01/2024 10:21	INTERNA;NAO PROGRAMADA;MEIO AMBIENTE;VENTO	240	1	137981	0,99
10	390	12514782-1	1	2024	15837	EMB 0103	EMB	1	3	10/01/2024 14:22	11/01/2024 08:54	INTERNA;NAO PROGRAMADA;MEIO AMBIENTE;VENTO	240	1	155113	9,07
11	390	12514786-1	1	2024	15834	ITP 0109	ITP	1	3	10/01/2024 14:22	11/01/2024 15:42	INTERNA;NAO PROGRAMADA;MEIO AMBIENTE;VENTO	13800	64	62828	1620,50
12	390	12514789-1	1	2024	15841	BAI 0110	BAI	1	3	10/01/2024 14:23	11/01/2024 10:15	INTERNA;NAO PROGRAMADA;MEIO AMBIENTE;VENTO	13800	2	65528	39,73
13	390	12514794-1	1	2024	15814	PPO 0104	PPO	1	3	10/01/2024 14:23	11/01/2024 15:51	INTERNA;NAO PROGRAMADA;MEIO AMBIENTE;VENTO	13800	1	23278	50,03
14	390	12514820-1	1	2024	15813	JKU 0111	JKU	1	3	10/01/2024 14:29	11/01/2024 18:07	INTERNA;NAO PROGRAMADA;MEIO AMBIENTE;ARVORE OU VEGETACAO	240	1	26351	27,64
15	390	12514822-1	1	2024	15837	EMB 0115	EMB	1	3	10/01/2024 14:29	12/01/2024 11:10	INTERNA;NAO PROGRAMADA;MEIO AMBIENTE;ARVORE OU VEGETACAO	240	3	155113	134,06
16	390	12514830-1	1	2024	15838	CON 0107	CON	1	3	10/01/2024 14:30	11/01/2024 17:36	INTERNA;NAO PROGRAMADA;MEIO AMBIENTE;VENTO	13800	112	21634	3034,70
17	390	12514877-1	1	2024	12887	CLA 0109	CLA	1	3	10/01/2024 14:38	12/01/2024 09:12	INTERNA;NAO PROGRAMADA;MEIO AMBIENTE;ARVORE OU VEGETACAO	240	1	56048	1,01
18	390	12514883-1	1	2024	16577	CLE 0107	CLE	1	3	10/01/2024 14:38	12/01/2024 14:41	INTERNA;NAO PROGRAMADA;MEIO AMBIENTE;ARVORE OU VEGETACAO	240	1	27915	48,04
19	390	12514917-1	1	2024	15837	EMB 0112	EMB	1	3	10/01/2024 14:44	11/01/2024 19:09	INTERNA;NAO PROGRAMADA;MEIO AMBIENTE;ARVORE OU VEGETACAO	13800	382	155113	1856,31
20	390	12514923-1	1	2024	15830	MAD 0102	MAD	1	3	10/01/2024 14:47	11/01/2024 10:59	INTERNA;NAO PROGRAMADA;MEIO AMBIENTE;VENTO	240	1	101340	0,87
21	390	12514947-1	1	2024	16571	ALV 0113	ALV	1	3	10/01/2024 14:51	10/01/2024 19:21	INTERNA;NAO PROGRAMADA;MEIO AMBIENTE;VENTO	13800	7022	75443	27691,68
22	390	12514979-1	1	2024	16583	MAU 0107	MAU	1	3	10/01/2024 14:58	10/01/2024 17:00	INTERNA;NAO PROGRAMADA;MEIO AMBIENTE;VENTO	240	1	89764	2,03
23	390	12515001-1	1	2024	16577	CLE 0109	CLE	1	3	10/01/2024 15:01	12/01/2024 13:50	INTERNA;NAO PROGRAMADA;MEIO AMBIENTE;ARVORE OU VEGETACAO	13800	14	27915	655,26
24	390	12515032-1	1	2024	16587	PAR 0109	PAR	1	3	10/01/2024 15:07	11/01/2024 16:09	INTERNA;NAO PROGRAMADA;MEIO AMBIENTE;ARVORE OU VEGETACAO	13800	1	26274	25,04
25	390	12515034-1	1	2024	12928	JUQ 0104	JUQ	1	3	10/01/2024 15:07	12/01/2024 14:25	INTERNA;NAO PROGRAMADA;MEIO AMBIENTE;ARVORE OU VEGETACAO	13800	5	19350	236,45
26	390	12515040-1	1	2024	16592	VGR 2301	VGR	1	3	10/01/2024 15:05	10/01/2024 17:50	INTERNA;NAO PROGRAMADA;MEIO AMBIENTE;ARVORE OU VEGETACAO	23000	60	20967	164,23
27	390	12515062-1	1	2024	12868	CAA 0111	CAA	1	3	10/01/2024 15:15	12/01/2024 09:57	INTERNA;NAO PROGRAMADA;MEIO AMBIENTE;VENTO	240	1	56665	42,69



28	390	12515075-1	1	2024	16593	VAR 0115	VAR	1	3	10/01/2024 14:58	11/01/2024 08:20	INTERNA;NAO PROGRAMADA;MEIO AMBIENTE;ARVORE OU VEGETACAO	13800	16	106560	277,91
29	390	12515079-1	1	2024	12928	JUQ 0104	JUQ	1	3	10/01/2024 15:21	12/01/2024 02:41	INTERNA;NAO PROGRAMADA;MEIO AMBIENTE;ARVORE OU VEGETACAO	13800	30	19350	1059,98
30	390	12515082-1	1	2024	15813	JKU 0103	JKU	1	3	10/01/2024 15:21	11/01/2024 16:59	INTERNA;NAO PROGRAMADA;MEIO AMBIENTE;VENTO	240	1	26351	25,63
31	390	12515084-1	1	2024	16592	VGR 2301	VGR	1	3	10/01/2024 15:21	10/01/2024 19:38	INTERNA;NAO PROGRAMADA;MEIO AMBIENTE;ARVORE OU VEGETACAO	240	1	20967	2,34
32	390	12515086-1	1	2024	16604	VMA 0113	VMA	1	3	10/01/2024 15:22	11/01/2024 15:15	INTERNA;NAO PROGRAMADA;MEIO AMBIENTE;VENTO	13800	287	40682	6857,48
33	390	12515100-1	1	2024	12892	COI 0103	COI	1	3	10/01/2024 15:25	10/01/2024 18:24	INTERNA;NAO PROGRAMADA;MEIO AMBIENTE;VENTO	240	1	28181	2,99
34	390	12515112-1	1	2024	16593	IMG 0104	IMG	1	3	10/01/2024 15:28	12/01/2024 16:04	INTERNA;NAO PROGRAMADA;MEIO AMBIENTE;VENTO	13800	4	106560	194,39
35	390	12515146-1	1	2024	12934	MAT 0105	MAT	1	3	10/01/2024 15:34	10/01/2024 22:45	INTERNA;NAO PROGRAMADA;MEIO AMBIENTE;VENTO	13800	246	137981	1765,73
36	390	12515167-1	1	2024	12936	MEN 0107	MEN	1	3	10/01/2024 15:38	11/01/2024 00:59	INTERNA;NAO PROGRAMADA;MEIO AMBIENTE;VENTO	13800	175	19730	1633,77
37	390	12515183-1	1	2024	12882	CTL 0104	CTL	1	3	10/01/2024 15:41	11/01/2024 10:49	INTERNA;NAO PROGRAMADA;MEIO AMBIENTE;ARVORE OU VEGETACAO	13800	1	63871	19,14
38	390	12515216-1	1	2024	16571	ALV 0114	ALV	1	3	10/01/2024 15:46	11/01/2024 12:02	INTERNA;NAO PROGRAMADA;MEIO AMBIENTE;ARVORE OU VEGETACAO	13800	80	75443	1622,11
39	390	12515248-1	1	2024	16588	PPU 0103	PPU	1	3	10/01/2024 15:51	12/01/2024 19:29	INTERNA;NAO PROGRAMADA;MEIO AMBIENTE;ARVORE OU VEGETACAO	240	1	53658	51,63
40	390	12515303-1	1	2024	16579	GUM 0103	GUM	1	3	10/01/2024 16:03	10/01/2024 20:50	INTERNA;NAO PROGRAMADA;MEIO AMBIENTE;VENTO	13800	1718	80541	4255,06
41	390	12515328-1	1	2024	15836	GPR 0107	GPR	1	3	10/01/2024 16:05	11/01/2024 00:10	INTERNA;NAO PROGRAMADA;MEIO AMBIENTE;VENTO	13800	7621	65513	27520,45
42	390	12515332-1	1	2024	12821	ABR 0104	ABR	1	3	10/01/2024 16:10	12/01/2024 12:20	INTERNA;NAO PROGRAMADA;MEIO AMBIENTE;ARVORE OU VEGETACAO	240	1	13257	44,16
43	390	12515336-1	1	2024	16598	CAC 2304	CAC	1	3	10/01/2024 16:12	11/01/2024 10:10	INTERNA;NAO PROGRAMADA;MEIO AMBIENTE;VENTO	240	1	27516	17,96
44	390	12515369-1	1	2024	12960	PRI 0110	PRI	1	3	10/01/2024 16:16	11/01/2024 11:06	INTERNA;NAO PROGRAMADA;MEIO AMBIENTE;ARVORE OU VEGETACAO	240	2	75153	1,81
45	390	12515380-1	1	2024	15826	MSA 0110	MSA	1	3	10/01/2024 16:18	11/01/2024 15:32	INTERNA;NAO PROGRAMADA;MEIO AMBIENTE;VENTO	13800	82	90887	1904,91
46	390	12515401-1	1	2024	12960	PRI 0102	PRI	1	3	10/01/2024 16:25	11/01/2024 05:15	INTERNA;NAO PROGRAMADA;MEIO AMBIENTE;VENTO	13800	647	75153	7505,90
47	390	12515425-1	1	2024	12947	NAC 0109	NAC	1	3	10/01/2024 16:31	11/01/2024 04:00	INTERNA;NAO PROGRAMADA;MEIO AMBIENTE;ARVORE OU VEGETACAO	13800	71	111882	815,02
48	390	12515430-1	1	2024	15826	MSA 0106	MSA	1	3	10/01/2024 16:31	11/01/2024 08:23	INTERNA;NAO PROGRAMADA;MEIO AMBIENTE;VENTO	13800	3	90887	47,56
49	390	12515437-1	1	2024	12987	UTI 0110	UTI	1	3	10/01/2024 16:32	12/01/2024 07:40	INTERNA;NAO PROGRAMADA;MEIO AMBIENTE;DESCARGA ATMOSFERICA	13800	87	67743	3403,61
50	390	12515438-1	1	2024	16588	PPU 0107	PPU	1	3	10/01/2024 16:32	12/01/2024 23:15	INTERNA;NAO PROGRAMADA;MEIO AMBIENTE;VENTO	240	8	53658	143,02
51	390	12515447-1	1	2024	12951	PAN 0103	PAN	1	3	10/01/2024 16:34	12/01/2024 21:12	INTERNA;NAO PROGRAMADA;MEIO AMBIENTE;ARVORE OU VEGETACAO	240	1	49569	52,63
52	390	12515464-1	1	2024	12969	SAB 0112	SAB	1	3	10/01/2024 16:37	10/01/2024 21:08	INTERNA;NAO PROGRAMADA;MEIO AMBIENTE;ARVORE OU VEGETACAO	13800	464	35198	2078,14
53	390	12515472-1	1	2024	15829	MPA 0110	MPA	1	3	10/01/2024 16:39	10/01/2024 20:20	INTERNA;NAO PROGRAMADA;MEIO AMBIENTE;ARVORE OU VEGETACAO	13800	490	79882	1799,93
54	390	12515504-1	1	2024	15813	JKU 0106	JKU	1	3	10/01/2024 16:42	10/01/2024 18:33	INTERNA;NAO PROGRAMADA;MEIO AMBIENTE;ARVORE OU VEGETACAO	240	1	26351	1,85
55	390	12515505-1	1	2024	12895	COG 0111	COG	1	3	10/01/2024 16:42	11/01/2024 12:59	INTERNA;NAO PROGRAMADA;MEIO AMBIENTE;VENTO	13800	1	57052	20,27



56	390	12515512-1	1	2024	15829	MPA 0105	MPA	1	3	10/01/2024 16:43	10/01/2024 18:39	INTERNA;NAO PROGRAMADA;MEIO AMBIENTE;VENTO	13800	2848	79882	1509,42
57	390	12515513-1	1	2024	16577	CLE 0104	CLE	1	3	10/01/2024 16:44	11/01/2024 15:30	INTERNA;NAO PROGRAMADA;MEIO AMBIENTE;ARVORE OU VEGETACAO	13800	13	27915	295,96
58	390	12515523-1	1	2024	12907	EGU 0105	EGU	1	3	10/01/2024 16:46	12/01/2024 09:00	INTERNA;NAO PROGRAMADA;MEIO AMBIENTE;ARVORE OU VEGETACAO	13800	14	21520	563,20
59	390	12515541-1	1	2024	15829	MPA 0106	MPA	1	3	10/01/2024 16:49	11/01/2024 11:50	INTERNA;NAO PROGRAMADA;MEIO AMBIENTE;VENTO	13800	186	79882	3536,38
60	390	12515544-1	1	2024	15834	ITP 0111	ITP	1	3	10/01/2024 16:50	11/01/2024 23:04	INTERNA;NAO PROGRAMADA;MEIO AMBIENTE;VENTO	13800	46	62828	1390,48
61	390	12515548-1	1	2024	15837	EMB 0105	EMB	1	3	10/01/2024 16:51	10/01/2024 18:45	INTERNA;NAO PROGRAMADA;MEIO AMBIENTE;ARVORE OU VEGETACAO	13800	712	155113	1352,21
62	390	12515568-1	1	2024	12880	CVE 0103	CVE	1	3	10/01/2024 16:56	11/01/2024 12:05	INTERNA;NAO PROGRAMADA;MEIO AMBIENTE;VENTO	13800	1	37061	19,16
63	390	12515575-1	1	2024	12926	JCI 0108	JCI	1	3	10/01/2024 16:56	11/01/2024 07:30	INTERNA;NAO PROGRAMADA;MEIO AMBIENTE;ARVORE OU VEGETACAO	13800	19	40676	276,80
64	390	12515580-1	1	2024	16579	GUM 0106	GUM	1	3	10/01/2024 16:58	12/01/2024 17:54	INTERNA;NAO PROGRAMADA;MEIO AMBIENTE;ARVORE OU VEGETACAO	13800	1291	80541	1571,79
65	390	12515613-1	1	2024	16579	GUM 0110	GUM	1	3	10/01/2024 17:05	10/01/2024 20:10	INTERNA;NAO PROGRAMADA;MEIO AMBIENTE;VENTO	13800	3583	80541	19654,52
66	390	12515614-1	1	2024	15834	ITP 0112	ITP	1	3	10/01/2024 17:05	11/01/2024 01:49	INTERNA;NAO PROGRAMADA;MEIO AMBIENTE;VENTO	13800	27	62828	235,70
67	390	12515623-1	1	2024	16600	JAC 0102	JAC	1	3	10/01/2024 17:08	11/01/2024 08:00	INTERNA;NAO PROGRAMADA;MEIO AMBIENTE;VENTO	13800	68	63463	1011,10
68	390	12515625-1	1	2024	12868	CAA 0102	CAA	1	3	10/01/2024 17:08	12/01/2024 08:30	INTERNA;NAO PROGRAMADA;MEIO AMBIENTE;ARVORE OU VEGETACAO	13800	22	56665	866,14
69	390	12515626-1	1	2024	15828	MOC 0111	MOC	1	3	10/01/2024 17:08	11/01/2024 11:23	INTERNA;NAO PROGRAMADA;MEIO AMBIENTE;ARVORE OU VEGETACAO	240	1	18616	18,24
70	390	12515630-1	1	2024	12952	PRE 0108	PRE	1	3	10/01/2024 14:09	10/01/2024 22:48	INTERNA;NAO PROGRAMADA;MEIO AMBIENTE;VENTO	13800	40	38715	134,25
71	390	12515632-1	1	2024	16581	JAN 0109	JAN	1	3	10/01/2024 17:09	11/01/2024 00:20	INTERNA;NAO PROGRAMADA;MEIO AMBIENTE;ARVORE OU VEGETACAO	13800	385	80203	2762,48
72	390	12515635-1	1	2024	12947	NAC 0104	NAC	1	3	10/01/2024 17:10	11/01/2024 01:05	INTERNA;NAO PROGRAMADA;MEIO AMBIENTE;ARVORE OU VEGETACAO	13800	71	111882	562,04
73	390	12515638-1	1	2024	12907	EGU 0105	EGU	1	3	10/01/2024 17:10	11/01/2024 12:20	INTERNA;NAO PROGRAMADA;MEIO AMBIENTE;VENTO	240	1	21520	19,16
74	390	12515650-1	1	2024	12975	GUM 0115	GUM	1	3	10/01/2024 17:13	11/01/2024 05:59	INTERNA;NAO PROGRAMADA;MEIO AMBIENTE;ARVORE OU VEGETACAO	13800	4241	53628	16652,29
75	390	12515660-1	1	2024	15834	ITP 0104	ITP	1	3	10/01/2024 17:14	11/01/2024 21:16	INTERNA;NAO PROGRAMADA;MEIO AMBIENTE;VENTO	13800	24	62828	672,44
76	390	12515679-1	1	2024	15842	BAV 0104	BAV	1	3	10/01/2024 17:18	11/01/2024 00:06	INTERNA;NAO PROGRAMADA;MEIO AMBIENTE;VENTO	13800	1192	68149	8113,22
77	390	12515680-1	1	2024	15827	MAZ 0112	MAZ	1	3	10/01/2024 17:18	11/01/2024 09:40	INTERNA;NAO PROGRAMADA;MEIO AMBIENTE;VENTO	13800	75	147921	1227,31
78	390	12515683-1	1	2024	16575	CAI 0108	CAI	1	3	10/01/2024 17:19	11/01/2024 09:47	INTERNA;NAO PROGRAMADA;MEIO AMBIENTE;VENTO	13800	27	21574	444,67
79	390	12515686-1	1	2024	16588	PPU 0103	PPU	1	3	10/01/2024 17:20	11/01/2024 11:30	INTERNA;NAO PROGRAMADA;MEIO AMBIENTE;VENTO	13800	39	53658	708,93
80	390	12515688-1	1	2024	12845	BAR 0113	BAR	1	3	10/01/2024 17:20	10/01/2024 20:05	INTERNA;NAO PROGRAMADA;MEIO AMBIENTE;VENTO	13800	7361	120629	10686,55
81	390	12515690-1	1	2024	16576	CPI 0113	CPI	1	3	10/01/2024 17:20	11/01/2024 10:35	INTERNA;NAO PROGRAMADA;MEIO AMBIENTE;VENTO	240	2	88564	34,52
82	390	12515710-1	1	2024	15813	JKU 0107	JKU	1	3	10/01/2024 17:22	11/01/2024 11:49	INTERNA;NAO PROGRAMADA;MEIO AMBIENTE;VENTO	13800	38	26351	701,52
83	390	12515713-1	1	2024	15834	ITP 0115	ITP	1	3	10/01/2024 17:22	11/01/2024 18:30	INTERNA;NAO PROGRAMADA;MEIO AMBIENTE;ARVORE OU VEGETACAO	13800	1101	62828	1871,95



84	390	12515719-1	1	2024	12845	BAR 0104	BAR	1	3	10/01/2024 17:22	10/01/2024 21:00	INTERNA;NAO PROGRAMADA;MEIO AMBIENTE;ARVORE OU VEGETACAO	13800	717	120629	2595,34
85	390	12515721-1	1	2024	12866	CPE 0102	CPE	1	3	10/01/2024 17:23	11/01/2024 10:25	INTERNA;NAO PROGRAMADA;MEIO AMBIENTE;ARVORE OU VEGETACAO	240	61	42810	1039,27
86	390	12515723-1	1	2024	15834	ITP 0109	ITP	1	3	10/01/2024 17:23	11/01/2024 20:54	INTERNA;NAO PROGRAMADA;MEIO AMBIENTE;ARVORE OU VEGETACAO	13800	141	62828	3880,52
87	390	12515743-1	1	2024	12947	NAC 0111	NAC	1	3	10/01/2024 17:25	10/01/2024 20:27	INTERNA;NAO PROGRAMADA;MEIO AMBIENTE;VENTO	13800	6576	111882	4885,96
88	390	12515747-1	1	2024	15834	REG 0301	REG	1	3	10/01/2024 17:26	11/01/2024 13:06	INTERNA;NAO PROGRAMADA;MEIO AMBIENTE;VENTO	13800	334	62828	232,41
89	390	12515760-1	1	2024	12958	PNH 0106	PNH	1	3	10/01/2024 17:27	12/01/2024 17:14	INTERNA;NAO PROGRAMADA;MEIO AMBIENTE;ARVORE OU VEGETACAO	13800	344	26748	2681,61
90	390	12515766-1	1	2024	15834	ITP 0109	ITP	1	3	10/01/2024 17:27	11/01/2024 20:40	INTERNA;NAO PROGRAMADA;MEIO AMBIENTE;ARVORE OU VEGETACAO	13800	42	62828	1143,30
91	390	12515774-1	1	2024	16599	GVI 0103	GVI	1	3	10/01/2024 17:28	11/01/2024 04:55	INTERNA;NAO PROGRAMADA;MEIO AMBIENTE;ARVORE OU VEGETACAO	13800	60	103495	686,47
92	390	12515778-1	1	2024	12907	EGU 0105	EGU	1	3	10/01/2024 17:29	11/01/2024 17:00	INTERNA;NAO PROGRAMADA;MEIO AMBIENTE;VENTO	13800	57	21520	1340,07
93	390	12515791-1	1	2024	16604	VMA 0103	VMA	1	3	10/01/2024 17:31	11/01/2024 14:52	INTERNA;NAO PROGRAMADA;MEIO AMBIENTE;VENTO	240	1	40682	21,35
94	390	12515796-1	1	2024	12835	ANC 0111	ANC	1	3	10/01/2024 17:31	11/01/2024 01:18	INTERNA;NAO PROGRAMADA;MEIO AMBIENTE;ARVORE OU VEGETACAO	13800	54	50043	420,03
95	390	12515824-1	1	2024	12958	PNH 0113	PNH	1	3	10/01/2024 17:35	12/01/2024 18:32	INTERNA;NAO PROGRAMADA;MEIO AMBIENTE;ARVORE OU VEGETACAO	13800	19	26748	929,75
96	390	12515830-1	1	2024	15834	ITP 0104	ITP	1	3	10/01/2024 17:36	11/01/2024 05:10	INTERNA;NAO PROGRAMADA;MEIO AMBIENTE;ARVORE OU VEGETACAO	13800	80	62828	923,36
97	390	12515832-1	1	2024	12845	BAR 0115	BAR	1	3	10/01/2024 17:36	11/01/2024 01:20	INTERNA;NAO PROGRAMADA;MEIO AMBIENTE;VENTO	13800	54	120629	417,05
98	390	12515850-1	1	2024	12958	PNH 0109	PNH	1	3	10/01/2024 17:37	11/01/2024 19:30	INTERNA;NAO PROGRAMADA;MEIO AMBIENTE;ARVORE OU VEGETACAO	13800	65	26748	1681,57
99	390	12515854-1	1	2024	15835	ITA 0104	ITA	1	3	10/01/2024 17:38	11/01/2024 12:38	INTERNA;NAO PROGRAMADA;MEIO AMBIENTE;VENTO	13800	24	21620	455,96
100	390	12515869-1	1	2024	12958	PNH 0102	PNH	1	3	10/01/2024 17:38	10/01/2024 19:17	INTERNA;NAO PROGRAMADA;MEIO AMBIENTE;ARVORE OU VEGETACAO	13800	393	26748	647,90
101	390	12515871-1	1	2024	16580	ASE 0103	ASE	1	3	10/01/2024 17:39	10/01/2024 21:08	INTERNA;NAO PROGRAMADA;MEIO AMBIENTE;ARVORE OU VEGETACAO	240	1	72026	3,49
102	390	12515875-1	1	2024	15827	MAZ 0106	MAZ	1	3	10/01/2024 17:39	12/01/2024 11:16	INTERNA;NAO PROGRAMADA;MEIO AMBIENTE;VENTO	240	7	147921	291,35
103	390	12515893-1	1	2024	16583	MAU 0115	MAU	1	3	10/01/2024 17:41	11/01/2024 09:34	INTERNA;NAO PROGRAMADA;MEIO AMBIENTE;VENTO	240	2	89764	31,77
104	390	12515902-1	1	2024	12951	PAN 0111	PAN	1	3	10/01/2024 17:41	10/01/2024 20:27	INTERNA;NAO PROGRAMADA;MEIO AMBIENTE;ARVORE OU VEGETACAO	13800	1126	49569	3115,27
105	390	12515911-1	1	2024	12900	CUP 0113	CUP	1	3	10/01/2024 17:42	11/01/2024 05:02	INTERNA;NAO PROGRAMADA;MEIO AMBIENTE;ARVORE OU VEGETACAO	13800	192	106316	2175,04
106	390	12515924-1	1	2024	15834	ITP 0108	ITP	1	3	10/01/2024 17:26	11/01/2024 03:01	INTERNA;NAO PROGRAMADA;MEIO AMBIENTE;VENTO	13800	323	62828	3087,25
107	390	12515931-1	1	2024	15819	VAL 0102	VAL	1	3	10/01/2024 17:43	11/01/2024 01:40	INTERNA;NAO PROGRAMADA;MEIO AMBIENTE;ARVORE OU VEGETACAO	13800	13	19370	103,19
108	390	12515937-1	1	2024	15822	TSE 0102	TSE	1	3	10/01/2024 17:43	11/01/2024 06:14	INTERNA;NAO PROGRAMADA;MEIO AMBIENTE;ARVORE OU VEGETACAO	13800	674	123255	8437,17
109	390	12515939-1	1	2024	12862	BUT 0112	BUT	1	3	10/01/2024 17:44	10/01/2024 20:48	INTERNA;NAO PROGRAMADA;MEIO AMBIENTE;ARVORE OU VEGETACAO	13800	635	28505	1954,04
110	390	12515941-1	1	2024	12868	CAA 0108	CAA	1	3	10/01/2024 17:44	11/01/2024 00:08	INTERNA;NAO PROGRAMADA;MEIO AMBIENTE;VENTO	13800	1181	56665	3769,84
111	390	12515952-1	1	2024	15834	ITP 0103	ITP	1	3	10/01/2024 17:38	10/01/2024 22:49	INTERNA;NAO PROGRAMADA;MEIO AMBIENTE;ARVORE OU VEGETACAO	13800	561	62828	2902,08



112	390	12515973-1	1	2024	16592	VGR 2304	VGR	1	3	10/01/2024 17:45	11/01/2024 13:27	INTERNA;NAO PROGRAMADA;MEIO AMBIENTE;ARVORE OU VEGETACAO	23000	9	20967	177,21
113	390	12515976-1	1	2024	15834	ITP 0107	ITP	1	3	10/01/2024 17:46	11/01/2024 14:19	INTERNA;NAO PROGRAMADA;MEIO AMBIENTE;VENTO	13800	302	62828	6208,37
114	390	12515984-1	1	2024	12862	BUT 0102	BUT	1	3	10/01/2024 17:46	12/01/2024 14:50	INTERNA;NAO PROGRAMADA;MEIO AMBIENTE;VENTO	13800	22	28505	991,20
115	390	12515994-1	1	2024	12958	PNH 0102	PNH	1	3	10/01/2024 17:47	11/01/2024 16:00	INTERNA;NAO PROGRAMADA;MEIO AMBIENTE;ARVORE OU VEGETACAO	13800	78	26748	1732,27
116	390	12515996-1	1	2024	12872	CAL 0106	CAL	1	3	10/01/2024 17:47	10/01/2024 20:12	INTERNA;NAO PROGRAMADA;MEIO AMBIENTE;VENTO	13800	405	25510	973,69
117	390	12516005-1	1	2024	12958	PNH 0110	PNH	1	3	10/01/2024 17:48	12/01/2024 07:52	INTERNA;NAO PROGRAMADA;MEIO AMBIENTE;ARVORE OU VEGETACAO	13800	25	26748	945,76
118	390	12516025-1	1	2024	15822	TSE 0106	TSE	1	3	10/01/2024 17:50	11/01/2024 19:42	INTERNA;NAO PROGRAMADA;MEIO AMBIENTE;VENTO	240	75	123255	1939,00
119	390	12516029-1	1	2024	12971	SMA 0104	SMA	1	3	10/01/2024 17:50	11/01/2024 08:53	INTERNA;NAO PROGRAMADA;MEIO AMBIENTE;VENTO	13800	334	101045	5024,75
120	390	12516042-1	1	2024	15834	ITP 0104	ITP	1	3	10/01/2024 17:52	11/01/2024 14:00	INTERNA;NAO PROGRAMADA;MEIO AMBIENTE;VENTO	240	1	62828	20,13
121	390	12516057-1	1	2024	12868	CAA 0113	CAA	1	3	10/01/2024 17:53	11/01/2024 13:52	INTERNA;NAO PROGRAMADA;MEIO AMBIENTE;ARVORE OU VEGETACAO	13800	76	56665	1518,54
122	390	12516078-1	1	2024	12973	SND 0103	SND	1	3	10/01/2024 17:54	10/01/2024 22:14	INTERNA;NAO PROGRAMADA;MEIO AMBIENTE;ARVORE OU VEGETACAO	13800	219	51741	949,24
123	390	12516080-1	1	2024	15822	TSE 0102	TSE	1	3	10/01/2024 17:55	11/01/2024 08:28	INTERNA;NAO PROGRAMADA;MEIO AMBIENTE;ARVORE OU VEGETACAO	13800	486	123255	7069,41
124	390	12516082-1	1	2024	16579	GUM 0104	GUM	1	3	10/01/2024 17:55	12/01/2024 20:54	INTERNA;NAO PROGRAMADA;MEIO AMBIENTE;VENTO	240	1	80541	50,98
125	390	12516083-1	1	2024	12934	MAT 0103	MAT	1	3	10/01/2024 17:55	11/01/2024 08:04	INTERNA;NAO PROGRAMADA;MEIO AMBIENTE;ARVORE OU VEGETACAO	13800	161	137981	2276,76
126	390	12516092-1	1	2024	12969	SAB 0103	SAB	1	3	10/01/2024 17:56	10/01/2024 19:59	INTERNA;NAO PROGRAMADA;MEIO AMBIENTE;ARVORE OU VEGETACAO	13800	8113	35198	6860,41
127	390	12516126-1	1	2024	12927	JOR 0106	JOR	1	3	10/01/2024 17:58	10/01/2024 22:05	INTERNA;NAO PROGRAMADA;MEIO AMBIENTE;ARVORE OU VEGETACAO	13800	233	16785	571,63
128	390	12516128-1	1	2024	12900	CUP 0105	CUP	1	3	10/01/2024 17:58	10/01/2024 21:17	INTERNA;NAO PROGRAMADA;MEIO AMBIENTE;ARVORE OU VEGETACAO	13800	5	106316	16,58
129	390	12516130-1	1	2024	12951	PAN 0104	PAN	1	3	10/01/2024 17:58	12/01/2024 12:30	INTERNA;NAO PROGRAMADA;MEIO AMBIENTE;ARVORE OU VEGETACAO	13800	42	49569	1785,79
130	390	12516144-1	1	2024	12973	SND 0111	SND	1	3	10/01/2024 17:59	10/01/2024 20:07	INTERNA;NAO PROGRAMADA;MEIO AMBIENTE;VENTO	13800	7310	51741	1928,32
131	390	12516146-1	1	2024	12973	SND 0112	SND	1	3	10/01/2024 18:00	11/01/2024 03:15	INTERNA;NAO PROGRAMADA;MEIO AMBIENTE;VENTO	13800	52	51741	481,04
132	390	12516147-1	1	2024	16587	PAR 0106	PAR	1	3	10/01/2024 18:00	11/01/2024 04:49	INTERNA;NAO PROGRAMADA;MEIO AMBIENTE;ARVORE OU VEGETACAO	13800	182	26274	1968,03
133	390	12516150-1	1	2024	12895	COG 0106	COG	1	3	10/01/2024 18:00	11/01/2024 11:44	INTERNA;NAO PROGRAMADA;MEIO AMBIENTE;VENTO	13800	33	57052	585,06
134	390	12516173-1	1	2024	12872	CAL 0109	CAL	1	3	10/01/2024 18:01	11/01/2024 03:32	INTERNA;NAO PROGRAMADA;MEIO AMBIENTE;VENTO	13800	865	25510	7330,36
135	390	12516177-1	1	2024	15814	JAG 0108	JAG	1	3	10/01/2024 18:01	11/01/2024 21:58	INTERNA;NAO PROGRAMADA;MEIO AMBIENTE;ARVORE OU VEGETACAO	13800	262	23278	7318,61
136	390	12516181-1	1	2024	15835	ITA 0111	ITA	1	3	10/01/2024 18:02	11/01/2024 03:38	INTERNA;NAO PROGRAMADA;MEIO AMBIENTE;VENTO	13800	471	21620	1341,80
137	390	12516206-1	1	2024	15819	VAL 0103	VAL	1	3	10/01/2024 18:05	11/01/2024 11:01	INTERNA;NAO PROGRAMADA;MEIO AMBIENTE;ARVORE OU VEGETACAO	13800	50	19370	847,03
138	390	12516207-1	1	2024	15821	TAI 0109	TAI	1	3	10/01/2024 18:05	10/01/2024 20:18	INTERNA;NAO PROGRAMADA;MEIO AMBIENTE;VENTO	13800	1047	96534	2313,29
139	390	12516211-1	1	2024	15834	ITP 0104	ITP	1	3	10/01/2024 17:54	11/01/2024 20:15	INTERNA;NAO PROGRAMADA;MEIO AMBIENTE;ARVORE OU VEGETACAO	13800	21	62828	553,32



140	390	12516212-1	1	2024	12983	TIR 0105	TIR	1	3	10/01/2024 18:05	11/01/2024 13:49	INTERNA;NAO PROGRAMADA;MEIO AMBIENTE;VENTO	240	1	127613	19,72
141	390	12516219-1	1	2024	15822	TSE 0112	TSE	1	3	10/01/2024 18:06	11/01/2024 15:06	INTERNA;NAO PROGRAMADA;MEIO AMBIENTE;VENTO	13800	2652	123255	9628,20
142	390	12516224-1	1	2024	15822	TSE 0112	TSE	1	3	10/01/2024 18:06	12/01/2024 10:42	INTERNA;NAO PROGRAMADA;MEIO AMBIENTE;ARVORE OU VEGETACAO	13800	79	123255	3206,59
143	390	12516227-1	1	2024	12866	CPE 0104	CPE	1	3	10/01/2024 17:41	10/01/2024 23:39	INTERNA;NAO PROGRAMADA;MEIO AMBIENTE;ARVORE OU VEGETACAO	13800	321	42810	1915,92
144	390	12516237-1	1	2024	12916	IBP 0103	IBP	1	3	10/01/2024 18:07	11/01/2024 00:10	INTERNA;NAO PROGRAMADA;MEIO AMBIENTE;ARVORE OU VEGETACAO	13800	52	28154	314,64
145	390	12516261-1	1	2024	12958	PNH 0103	PNH	1	3	10/01/2024 18:09	12/01/2024 10:00	INTERNA;NAO PROGRAMADA;MEIO AMBIENTE;ARVORE OU VEGETACAO	13800	139	26748	5538,42
146	390	12516262-1	1	2024	12951	PAN 0103	PAN	1	3	10/01/2024 18:09	10/01/2024 20:32	INTERNA;NAO PROGRAMADA;MEIO AMBIENTE;ARVORE OU VEGETACAO	240	1	49569	1,58
147	390	12516266-1	1	2024	12838	AUT 0111	AUT	1	3	10/01/2024 18:09	11/01/2024 05:00	INTERNA;NAO PROGRAMADA;MEIO AMBIENTE;ARVORE OU VEGETACAO	13800	52	70924	563,88
148	390	12516269-1	1	2024	15815	GER 0104	GER	1	3	10/01/2024 18:10	10/01/2024 23:54	INTERNA;NAO PROGRAMADA;MEIO AMBIENTE;ARVORE OU VEGETACAO	13800	3555	54931	20379,04
149	390	12516297-1	1	2024	16592	VGR 2304	VGR	1	3	10/01/2024 18:12	11/01/2024 10:10	INTERNA;NAO PROGRAMADA;MEIO AMBIENTE;ARVORE OU VEGETACAO	23000	30	20967	479,42
150	390	12516299-1	1	2024	12973	SND 0104	SND	1	3	10/01/2024 18:12	11/01/2024 04:26	INTERNA;NAO PROGRAMADA;MEIO AMBIENTE;ARVORE OU VEGETACAO	13800	77	51741	788,33
151	390	12516322-1	1	2024	16587	PAR 0103	PAR	1	3	10/01/2024 18:14	10/01/2024 20:46	INTERNA;NAO PROGRAMADA;MEIO AMBIENTE;VENTO	13800	484	26274	1167,22
152	390	12516333-1	1	2024	12958	PNH 0102	PNH	1	3	10/01/2024 18:14	12/01/2024 09:40	INTERNA;NAO PROGRAMADA;MEIO AMBIENTE;ARVORE OU VEGETACAO	13800	52	26748	2049,74
153	390	12516335-1	1	2024	12838	AUT 0109	AUT	1	3	10/01/2024 18:15	10/01/2024 23:28	INTERNA;NAO PROGRAMADA;MEIO AMBIENTE;ARVORE OU VEGETACAO	240	1	70924	4,10
154	390	12516341-1	1	2024	16572	BRU 0110	BRU	1	3	10/01/2024 18:15	11/01/2024 07:38	INTERNA;NAO PROGRAMADA;MEIO AMBIENTE;VENTO	13800	134	55803	1791,80
155	390	12516351-1	1	2024	12916	MNO 0104	MNO	1	3	10/01/2024 18:16	11/01/2024 02:08	INTERNA;NAO PROGRAMADA;MEIO AMBIENTE;ARVORE OU VEGETACAO	13800	1998	28154	6604,27
156	390	12516352-1	1	2024	16595	ALP 0103	ALP	1	3	10/01/2024 18:16	10/01/2024 21:53	INTERNA;NAO PROGRAMADA;MEIO AMBIENTE;ARVORE OU VEGETACAO	13800	2862	37717	5020,50
157	390	12516361-1	1	2024	16601	PLA 0102	PLA	1	3	10/01/2024 18:17	11/01/2024 11:13	INTERNA;NAO PROGRAMADA;MEIO AMBIENTE;VENTO	240	3	20450	0,84
158	390	12516362-1	1	2024	15821	TAI 0103	TAI	1	3	10/01/2024 18:17	10/01/2024 21:24	INTERNA;NAO PROGRAMADA;MEIO AMBIENTE;ARVORE OU VEGETACAO	13800	3284	96534	5040,62
159	390	12516370-1	1	2024	15831	LUB 0107	LUB	1	3	10/01/2024 18:17	11/01/2024 03:01	INTERNA;NAO PROGRAMADA;MEIO AMBIENTE;VENTO	13800	6187	81886	25193,97
160	390	12516371-1	1	2024	12983	TIR 0107	TIR	1	3	10/01/2024 18:17	11/01/2024 12:02	INTERNA;NAO PROGRAMADA;MEIO AMBIENTE;VENTO	240	1	127613	17,74
161	390	12516385-1	1	2024	16595	ALP 0110	ALP	1	3	10/01/2024 18:18	11/01/2024 03:55	INTERNA;NAO PROGRAMADA;MEIO AMBIENTE;ARVORE OU VEGETACAO	13800	40	37717	384,50
162	390	12516407-1	1	2024	16595	ALP 0104	ALP	1	3	10/01/2024 18:20	11/01/2024 10:45	INTERNA;NAO PROGRAMADA;MEIO AMBIENTE;ARVORE OU VEGETACAO	13800	63	37717	636,64
163	390	12516416-1	1	2024	12835	ANC 0115	ANC	1	3	10/01/2024 18:21	11/01/2024 11:43	INTERNA;NAO PROGRAMADA;MEIO AMBIENTE;VENTO	240	4	50043	69,49
164	390	12516419-1	1	2024	12862	BUT 0111	BUT	1	3	10/01/2024 18:21	11/01/2024 12:33	INTERNA;NAO PROGRAMADA;MEIO AMBIENTE;VENTO	240	1	28505	1,69
165	390	12516420-1	1	2024	12958	PNH 0104	PNH	1	3	10/01/2024 18:21	10/01/2024 22:00	INTERNA;NAO PROGRAMADA;MEIO AMBIENTE;ARVORE OU VEGETACAO	13800	826	26748	3008,93
166	390	12516422-1	1	2024	12895	COG 0106	COG	1	3	10/01/2024 18:21	11/01/2024 11:13	INTERNA;NAO PROGRAMADA;MEIO AMBIENTE;VENTO	13800	107	57052	1804,58
167	390	12516423-1	1	2024	12964	REM 0110	REM	1	3	10/01/2024 18:21	10/01/2024 22:52	INTERNA;NAO PROGRAMADA;MEIO AMBIENTE;VENTO	13800	1286	52219	5804,86



168	390	12516438-1	1	2024	16581	JAN 0109	JAN	1	3	10/01/2024 18:22	10/01/2024 23:59	INTERNA;NAO PROGRAMADA;MEIO AMBIENTE;ARVORE OU VEGETACAO	13800	1181	80203	6617,21
169	390	12516449-1	1	2024	12857	TAI 0106	TAI	1	3	10/01/2024 18:24	11/01/2024 02:10	INTERNA;NAO PROGRAMADA;MEIO AMBIENTE;VENTO	13800	1845	88010	11401,08
170	390	12516458-1	1	2024	15834	ITP 0107	ITP	1	3	10/01/2024 18:24	11/01/2024 16:50	INTERNA;NAO PROGRAMADA;MEIO AMBIENTE;ARVORE OU VEGETACAO	13800	85	62828	1905,94
171	390	12516460-1	1	2024	16576	CPI 0114	CPI	1	3	10/01/2024 18:24	11/01/2024 00:04	INTERNA;NAO PROGRAMADA;MEIO AMBIENTE;VENTO	13800	92	88564	521,15
172	390	12516467-1	1	2024	12973	SND 0106	SND	1	3	10/01/2024 18:25	11/01/2024 15:43	INTERNA;NAO PROGRAMADA;MEIO AMBIENTE;DESCARGA ATMOSFERICA	13800	71	51741	8,42
173	390	12516473-1	1	2024	12895	COG 0112	COG	1	3	10/01/2024 18:25	11/01/2024 14:39	INTERNA;NAO PROGRAMADA;MEIO AMBIENTE;VENTO	240	1	57052	20,23
174	390	12516493-1	1	2024	12966	RPI 0109	RPI	1	3	10/01/2024 18:26	11/01/2024 10:15	INTERNA;NAO PROGRAMADA;MEIO AMBIENTE;DESCARGA ATMOSFERICA	240	1	68815	15,80
175	390	12516494-1	1	2024	12958	PNH 0105	PNH	1	3	10/01/2024 17:49	11/01/2024 22:50	INTERNA;NAO PROGRAMADA;MEIO AMBIENTE;ARVORE OU VEGETACAO	13800	17	26748	493,43
176	390	12516497-1	1	2024	16590	TAM 0107	TAM	1	3	10/01/2024 18:27	11/01/2024 12:17	INTERNA;NAO PROGRAMADA;MEIO AMBIENTE;ARVORE OU VEGETACAO	13800	6	12674	107,02
177	390	12516499-1	1	2024	16576	CPI 0105	CPI	1	3	10/01/2024 18:27	10/01/2024 20:43	INTERNA;NAO PROGRAMADA;MEIO AMBIENTE;ARVORE OU VEGETACAO	13800	2036	88564	2286,26
178	390	12516502-1	1	2024	15834	ITP 0107	ITP	1	3	10/01/2024 18:27	11/01/2024 14:41	INTERNA;NAO PROGRAMADA;MEIO AMBIENTE;ARVORE OU VEGETACAO	13800	112	62828	2133,04
179	390	12516504-1	1	2024	15830	MAD 0103	MAD	1	3	10/01/2024 18:27	11/01/2024 17:18	INTERNA;NAO PROGRAMADA;MEIO AMBIENTE;ARVORE OU VEGETACAO	240	1	101340	22,84
180	390	12516514-1	1	2024	12823	AGU 0102	AGU	1	3	10/01/2024 18:33	11/01/2024 06:12	INTERNA;NAO PROGRAMADA;MEIO AMBIENTE;ARVORE OU VEGETACAO	13800	19	37219	220,93
181	390	12516534-1	1	2024	15832	LIM 0105	LIM	1	3	10/01/2024 18:31	12/01/2024 04:24	INTERNA;NAO PROGRAMADA;MEIO AMBIENTE;ARVORE OU VEGETACAO	240	1	58940	33,89
182	390	12516549-1	1	2024	12950	OSA 0102	OSA	1	3	10/01/2024 18:28	11/01/2024 10:12	INTERNA;NAO PROGRAMADA;MEIO AMBIENTE;ARVORE OU VEGETACAO	13800	32	53379	503,24
183	390	12516551-1	1	2024	12971	SMA 0111	SMA	1	3	10/01/2024 18:29	11/01/2024 12:51	INTERNA;NAO PROGRAMADA;MEIO AMBIENTE;VENTO	13800	76	101045	1396,20
184	390	12516558-1	1	2024	16572	BRU 0111	BRU	1	3	10/01/2024 18:32	11/01/2024 03:08	INTERNA;NAO PROGRAMADA;MEIO AMBIENTE;ARVORE OU VEGETACAO	13800	664	55803	2112,99
185	390	12516563-1	1	2024	12947	NAC 0109	NAC	1	3	10/01/2024 18:35	11/01/2024 07:42	INTERNA;NAO PROGRAMADA;MEIO AMBIENTE;ARVORE OU VEGETACAO	13800	41	111882	537,61
186	390	12516584-1	1	2024	16572	BRU 0104	BRU	1	3	10/01/2024 18:29	10/01/2024 21:55	INTERNA;NAO PROGRAMADA;MEIO AMBIENTE;ARVORE OU VEGETACAO	13800	90	55803	308,53
187	390	12516586-1	1	2024	12951	COT 0111	COT	1	3	10/01/2024 18:29	11/01/2024 20:03	INTERNA;NAO PROGRAMADA;MEIO AMBIENTE;ARVORE OU VEGETACAO	13800	112	49569	2862,19
188	390	12516603-1	1	2024	15827	MAZ 0105	MAZ	1	3	10/01/2024 18:27	11/01/2024 08:30	INTERNA;NAO PROGRAMADA;MEIO AMBIENTE;ARVORE OU VEGETACAO	13800	74	147921	1030,20
189	390	12516611-1	1	2024	12954	PSD 0105	PSD	1	3	10/01/2024 18:32	11/01/2024 10:13	INTERNA;NAO PROGRAMADA;MEIO AMBIENTE;ARVORE OU VEGETACAO	13800	39	70508	611,04
190	390	12516612-1	1	2024	12857	BSI 0112	BSI	1	3	10/01/2024 18:33	12/01/2024 03:40	INTERNA;NAO PROGRAMADA;MEIO AMBIENTE;DESCARGA ATMOSFERICA	13800	162	88010	5364,90
191	390	12516617-1	1	2024	12911	GJU 0106	GJU	1	3	10/01/2024 18:35	11/01/2024 00:24	INTERNA;NAO PROGRAMADA;MEIO AMBIENTE;ARVORE OU VEGETACAO	13800	0	23298	0,00
192	390	12516624-1	1	2024	12837	ANB 0104	ANB	1	3	10/01/2024 18:35	10/01/2024 22:26	INTERNA;NAO PROGRAMADA;MEIO AMBIENTE;ARVORE OU VEGETACAO	13800	578	47130	1481,59
193	390	12516643-1	1	2024	16601	PLA 0103	PLA	1	3	10/01/2024 18:36	11/01/2024 11:31	INTERNA;NAO PROGRAMADA;MEIO AMBIENTE;VENTO	13800	40	20450	2,43
194	390	12516647-1	1	2024	15816	ESP 0103	ESP	1	3	10/01/2024 18:38	11/01/2024 01:13	INTERNA;NAO PROGRAMADA;MEIO AMBIENTE;ARVORE OU VEGETACAO	13800	6	37259	39,49
195	390	12516648-1	1	2024	16581	JAN 0106	JAN	1	3	10/01/2024 18:37	11/01/2024 10:50	INTERNA;NAO PROGRAMADA;MEIO AMBIENTE;ARVORE OU VEGETACAO	13800	38	80203	865,83



196	390	12516652-1	1	2024	15836	GPR 0102	GPR	1	3	10/01/2024 18:39	11/01/2024 10:31	INTERNA;NAO PROGRAMADA;MEIO AMBIENTE;VENTO	13800	105	65513	1666,38
197	390	12516656-1	1	2024	16580	ASE 0103	ASE	1	3	10/01/2024 18:39	11/01/2024 11:15	INTERNA;NAO PROGRAMADA;MEIO AMBIENTE;ARVORE OU VEGETACAO	13800	49	72026	813,14
198	390	12516665-1	1	2024	16587	PAR 0103	PAR	1	3	10/01/2024 18:41	10/01/2024 21:39	INTERNA;NAO PROGRAMADA;MEIO AMBIENTE;ARVORE OU VEGETACAO	13800	1289	26274	3263,19
199	390	12516666-1	1	2024	16595	ALP 0104	ALP	1	3	10/01/2024 18:40	11/01/2024 10:07	INTERNA;NAO PROGRAMADA;MEIO AMBIENTE;ARVORE OU VEGETACAO	13800	17	37717	262,47
200	390	12516672-1	1	2024	16587	PAR 0109	PAR	1	3	10/01/2024 18:27	10/01/2024 22:46	INTERNA;NAO PROGRAMADA;MEIO AMBIENTE;VENTO	13800	108	26274	463,68
201	390	12516681-1	1	2024	12900	CUP 0111	CUP	1	3	10/01/2024 18:42	13/01/2024 00:20	INTERNA;NAO PROGRAMADA;MEIO AMBIENTE;VENTO	240	1	106316	53,62
202	390	12516689-1	1	2024	12880	CVE 0104	CVE	1	3	10/01/2024 18:43	11/01/2024 04:31	INTERNA;NAO PROGRAMADA;MEIO AMBIENTE;ARVORE OU VEGETACAO	13800	198	37061	1941,23
203	390	12516691-1	1	2024	12845	BAR 0103	BAR	1	3	10/01/2024 18:43	11/01/2024 08:45	INTERNA;NAO PROGRAMADA;MEIO AMBIENTE;VENTO	13800	66	120629	925,80
204	390	12516706-1	1	2024	15834	ITP 0103	ITP	1	3	10/01/2024 18:45	12/01/2024 13:52	INTERNA;NAO PROGRAMADA;MEIO AMBIENTE;ARVORE OU VEGETACAO	13800	3	62828	129,31
205	390	12516730-1	1	2024	16576	CPI 0107	CPI	1	3	10/01/2024 18:48	11/01/2024 01:57	INTERNA;NAO PROGRAMADA;MEIO AMBIENTE;VENTO	13800	94	88564	672,00
206	390	12516739-1	1	2024	15821	TAI 0109	TAI	1	3	10/01/2024 18:54	11/01/2024 07:52	INTERNA;NAO PROGRAMADA;MEIO AMBIENTE;VENTO	13800	70	96534	694,87
207	390	12516776-1	1	2024	12971	SMA 0111	SMA	1	3	10/01/2024 18:54	11/01/2024 02:20	INTERNA;NAO PROGRAMADA;MEIO AMBIENTE;ARVORE OU VEGETACAO	13800	2610	101045	6616,01
208	390	12516785-1	1	2024	12853	BAL 0105	BAL	1	3	10/01/2024 18:55	10/01/2024 21:32	INTERNA;NAO PROGRAMADA;MEIO AMBIENTE;ARVORE OU VEGETACAO	13800	4659	69684	4734,75
209	390	12516787-1	1	2024	12958	PNH 0102	PNH	1	3	10/01/2024 17:40	12/01/2024 09:30	INTERNA;NAO PROGRAMADA;MEIO AMBIENTE;ARVORE OU VEGETACAO	13800	18	26748	716,94
210	390	12516789-1	1	2024	12900	CUP 0108	CUP	1	3	10/01/2024 18:47	11/01/2024 15:14	INTERNA;NAO PROGRAMADA;MEIO AMBIENTE;ARVORE OU VEGETACAO	13800	386	106316	7890,48
211	390	12516792-1	1	2024	12958	PNH 0111	PNH	1	3	10/01/2024 18:47	11/01/2024 15:28	INTERNA;NAO PROGRAMADA;MEIO AMBIENTE;VENTO	13800	117	26748	2410,75
212	390	12516801-1	1	2024	16578	COT 0104	COT	1	3	10/01/2024 18:50	10/01/2024 21:30	INTERNA;NAO PROGRAMADA;MEIO AMBIENTE;ARVORE OU VEGETACAO	13800	291	44015	774,95
213	390	12516807-1	1	2024	12991	VEM 0109	VEM	1	3	10/01/2024 18:50	12/01/2024 13:13	INTERNA;NAO PROGRAMADA;MEIO AMBIENTE;VENTO	240	5	75621	211,91
214	390	12516812-1	1	2024	12951	PAN 0107	PAN	1	3	10/01/2024 18:55	11/01/2024 20:18	INTERNA;NAO PROGRAMADA;MEIO AMBIENTE;ARVORE OU VEGETACAO	13800	263	49569	6674,43
215	390	12516816-1	1	2024	12930	LEO 0102	LEO	1	3	10/01/2024 18:52	11/01/2024 12:16	INTERNA;NAO PROGRAMADA;MEIO AMBIENTE;ARVORE OU VEGETACAO	240	0	37816	0,00
216	390	12516830-1	1	2024	16576	CPI 0103	CPI	1	3	10/01/2024 18:56	11/01/2024 12:47	INTERNA;NAO PROGRAMADA;MEIO AMBIENTE;VENTO	240	5	88564	89,20
217	390	12516843-1	1	2024	15831	LUB 0109	LUB	1	3	10/01/2024 18:57	10/01/2024 23:44	INTERNA;NAO PROGRAMADA;MEIO AMBIENTE;ARVORE OU VEGETACAO	240	1	81886	4,79
218	390	12516849-1	1	2024	12973	SND 0104	SND	1	3	10/01/2024 18:57	12/01/2024 00:37	INTERNA;NAO PROGRAMADA;MEIO AMBIENTE;ARVORE OU VEGETACAO	240	1	51741	15,24
219	390	12516854-1	1	2024	12971	SMA 0104	SMA	1	3	10/01/2024 18:58	10/01/2024 22:08	INTERNA;NAO PROGRAMADA;MEIO AMBIENTE;ARVORE OU VEGETACAO	13800	4831	101045	4101,36
220	390	12516860-1	1	2024	12954	PSD 0110	PSD	1	3	10/01/2024 18:30	11/01/2024 11:35	INTERNA;NAO PROGRAMADA;MEIO AMBIENTE;VENTO	13800	19	70508	324,53
221	390	12516864-1	1	2024	15819	VAL 0110	VAL	1	3	10/01/2024 18:58	11/01/2024 16:50	INTERNA;NAO PROGRAMADA;MEIO AMBIENTE;ARVORE OU VEGETACAO	13800	11	19370	240,52
222	390	12516865-1	1	2024	16572	BRU 0108	BRU	1	3	10/01/2024 18:58	11/01/2024 16:07	INTERNA;NAO PROGRAMADA;MEIO AMBIENTE;VENTO	13800	1	55803	21,14
223	390	12516866-1	1	2024	12882	CTL 0109	CTL	1	3	10/01/2024 18:58	10/01/2024 21:53	INTERNA;NAO PROGRAMADA;MEIO AMBIENTE;ARVORE OU VEGETACAO	13800	405	63871	1176,64



224	390	12516867-1	1	2024	15835	ITA 0102	ITA	1	3	10/01/2024 18:59	12/01/2024 17:48	INTERNA;NAO PROGRAMADA;MEIO AMBIENTE;ARVORE OU VEGETACAO	240	1	21620	31,35
225	390	12516877-1	1	2024	12956	PEN 0113	PEN	1	3	10/01/2024 18:59	11/01/2024 17:00	INTERNA;NAO PROGRAMADA;MEIO AMBIENTE;VENTO	13800	1306	63463	1557,11
226	390	12516882-1	1	2024	16576	CPI 0102	CPI	1	3	10/01/2024 18:59	11/01/2024 12:10	INTERNA;NAO PROGRAMADA;MEIO AMBIENTE;ARVORE OU VEGETACAO	13800	21	88564	360,75
227	390	12516888-1	1	2024	12887	CLA 0107	CLA	1	3	10/01/2024 19:00	11/01/2024 10:18	INTERNA;NAO PROGRAMADA;MEIO AMBIENTE;VENTO	13800	130	56048	1987,81
228	390	12516903-1	1	2024	16599	GVI 0106	GVI	1	3	10/01/2024 18:55	10/01/2024 21:51	INTERNA;NAO PROGRAMADA;MEIO AMBIENTE;ARVORE OU VEGETACAO	13800	205	103495	600,93
229	390	12516930-1	1	2024	15821	TAI 0109	TAI	1	3	10/01/2024 19:04	11/01/2024 04:38	INTERNA;NAO PROGRAMADA;MEIO AMBIENTE;VENTO	13800	455	96534	4351,06
230	390	12516937-1	1	2024	12973	SND 0107	SND	1	3	10/01/2024 19:04	11/01/2024 10:17	INTERNA;NAO PROGRAMADA;MEIO AMBIENTE;VENTO	240	122	51741	113,49
231	390	12516948-1	1	2024	15822	TSE 0114	TSE	1	3	10/01/2024 19:05	11/01/2024 08:20	INTERNA;NAO PROGRAMADA;MEIO AMBIENTE;ARVORE OU VEGETACAO	13800	591	123255	7822,21
232	390	12516955-1	1	2024	15829	MPA 0106	MPA	1	3	10/01/2024 19:06	11/01/2024 09:24	INTERNA;NAO PROGRAMADA;MEIO AMBIENTE;VENTO	13800	167	79882	2389,58
233	390	12516958-1	1	2024	12951	PAN 0111	PAN	1	3	10/01/2024 19:06	11/01/2024 16:38	INTERNA;NAO PROGRAMADA;MEIO AMBIENTE;VENTO	240	9	49569	24,25
234	390	12516969-1	1	2024	15822	TSE 0113	TSE	1	3	10/01/2024 19:07	11/01/2024 19:00	INTERNA;NAO PROGRAMADA;MEIO AMBIENTE;ARVORE OU VEGETACAO	13800	1	123255	23,74
235	390	12516997-1	1	2024	16576	CPI 0112	CPI	1	3	10/01/2024 19:10	11/01/2024 11:38	INTERNA;NAO PROGRAMADA;MEIO AMBIENTE;VENTO	240	1	88564	16,47
236	390	12516999-1	1	2024	16598	CAC 2303	CAC	1	3	10/01/2024 19:10	10/01/2024 23:44	INTERNA;NAO PROGRAMADA;MEIO AMBIENTE;VENTO	23000	8975	27516	1287,42
237	390	12517017-1	1	2024	15837	EMB 0109	EMB	1	3	10/01/2024 19:12	10/01/2024 23:08	INTERNA;NAO PROGRAMADA;MEIO AMBIENTE;ARVORE OU VEGETACAO	13800	4031	155113	12977,61
238	390	12517046-1	1	2024	16581	JAN 0106	JAN	1	3	10/01/2024 19:15	11/01/2024 00:39	INTERNA;NAO PROGRAMADA;MEIO AMBIENTE;ARVORE OU VEGETACAO	13800	444	80203	2398,96
239	390	12517053-1	1	2024	12971	SMA 0107	SMA	1	3	10/01/2024 19:07	11/01/2024 09:36	INTERNA;NAO PROGRAMADA;MEIO AMBIENTE;VENTO	13800	358	101045	5190,01
240	390	12517062-1	1	2024	12950	OSA 0106	OSA	1	3	10/01/2024 19:16	10/01/2024 22:55	INTERNA;NAO PROGRAMADA;MEIO AMBIENTE;VENTO	13800	179	53379	651,21
241	390	12517091-1	1	2024	12853	BAL 0104	BAL	1	3	10/01/2024 19:19	11/01/2024 10:04	INTERNA;NAO PROGRAMADA;MEIO AMBIENTE;VENTO	240	1	69684	14,75
242	390	12517106-1	1	2024	16581	JAN 0106	JAN	1	3	10/01/2024 19:21	11/01/2024 05:55	INTERNA;NAO PROGRAMADA;MEIO AMBIENTE;VENTO	240	8	80203	79,80
243	390	12517112-1	1	2024	16578	COT 0116	COT	1	3	10/01/2024 19:21	11/01/2024 13:52	INTERNA;NAO PROGRAMADA;MEIO AMBIENTE;VENTO	240	1	44015	18,51
244	390	12517124-1	1	2024	12971	SMA 0111	SMA	1	3	10/01/2024 18:54	11/01/2024 00:36	INTERNA;NAO PROGRAMADA;MEIO AMBIENTE;VENTO	13800	406	101045	1256,36
245	390	12517143-1	1	2024	15822	TSE 0112	TSE	1	3	10/01/2024 18:24	12/01/2024 02:45	INTERNA;NAO PROGRAMADA;MEIO AMBIENTE;ARVORE OU VEGETACAO	13800	304	123255	9834,91
246	390	12517161-1	1	2024	12966	RPI 0111	RPI	1	3	10/01/2024 19:27	12/01/2024 11:00	INTERNA;NAO PROGRAMADA;MEIO AMBIENTE;ARVORE OU VEGETACAO	240	1	68815	25,77
247	390	12517165-1	1	2024	12958	PNH 0111	PNH	1	3	10/01/2024 18:34	11/01/2024 20:58	INTERNA;NAO PROGRAMADA;MEIO AMBIENTE;ARVORE OU VEGETACAO	13800	25	26748	659,74
248	390	12517171-1	1	2024	15834	ITP 0109	ITP	1	3	10/01/2024 19:28	11/01/2024 13:46	INTERNA;NAO PROGRAMADA;MEIO AMBIENTE;VENTO	240	1	62828	18,30
249	390	12517177-1	1	2024	15837	EMB 0109	EMB	1	3	10/01/2024 19:28	11/01/2024 13:52	INTERNA;NAO PROGRAMADA;MEIO AMBIENTE;VENTO	240	1	155113	18,39
250	390	12517195-1	1	2024	16581	JAN 0107	JAN	1	3	10/01/2024 19:29	11/01/2024 15:55	INTERNA;NAO PROGRAMADA;MEIO AMBIENTE;VENTO	13800	61	80203	1246,23
251	390	12517214-1	1	2024	15816	ESP 0111	ESP	1	3	10/01/2024 19:32	11/01/2024 08:35	INTERNA;NAO PROGRAMADA;MEIO AMBIENTE;VENTO	13800	274	37259	3575,78



252	390	12517215-1	1	2024	15837	EMB 0115	EMB	1	3	10/01/2024 19:32	10/01/2024 23:02	INTERNA;NAO PROGRAMADA;MEIO AMBIENTE;ARVORE OU VEGETACAO	13800	3413	155113	10774,65
253	390	12517227-1	1	2024	16592	VGR 2304	VGR	1	3	10/01/2024 19:34	11/01/2024 09:10	INTERNA;NAO PROGRAMADA;MEIO AMBIENTE;VENTO	23000	69	20967	939,19
254	390	12517230-1	1	2024	16593	VAR 0105	VAR	1	3	10/01/2024 19:34	11/01/2024 13:26	INTERNA;NAO PROGRAMADA;MEIO AMBIENTE;ARVORE OU VEGETACAO	13800	68	106560	1184,37
255	390	12517231-1	1	2024	12887	CLA 0109	CLA	1	3	10/01/2024 19:34	12/01/2024 11:13	INTERNA;NAO PROGRAMADA;MEIO AMBIENTE;ARVORE OU VEGETACAO	240	2	56048	79,29
256	390	12517238-1	1	2024	12895	COG 0112	COG	1	3	10/01/2024 19:36	11/01/2024 13:20	INTERNA;NAO PROGRAMADA;MEIO AMBIENTE;VENTO	240	1	57052	17,74
257	390	12517257-1	1	2024	16572	BRU 0111	BRU	1	3	10/01/2024 19:38	11/01/2024 05:05	INTERNA;NAO PROGRAMADA;MEIO AMBIENTE;ARVORE OU VEGETACAO	13800	2	55803	18,89
258	390	12517265-1	1	2024	12971	SMA 0102	SMA	1	3	10/01/2024 19:39	11/01/2024 16:35	INTERNA;NAO PROGRAMADA;MEIO AMBIENTE;VENTO	13800	14	101045	293,12
259	390	12517275-1	1	2024	12912	GNA 0110	GNA	1	3	10/01/2024 19:40	11/01/2024 08:34	INTERNA;NAO PROGRAMADA;MEIO AMBIENTE;VENTO	13800	69	96737	890,25
260	390	12517288-1	1	2024	16580	IVI 0110	IVI	1	3	10/01/2024 19:41	11/01/2024 15:12	INTERNA;NAO PROGRAMADA;MEIO AMBIENTE;ARVORE OU VEGETACAO	13800	79	72026	1541,53
261	390	12517313-1	1	2024	12987	UTI 0104	UTI	1	3	10/01/2024 19:43	11/01/2024 06:40	INTERNA;NAO PROGRAMADA;MEIO AMBIENTE;VENTO	13800	193	67743	2112,12
262	390	12517314-1	1	2024	16587	PAR 0109	PAR	1	3	10/01/2024 19:43	11/01/2024 16:01	INTERNA;NAO PROGRAMADA;MEIO AMBIENTE;ARVORE OU VEGETACAO	13800	9	26274	182,69
263	390	12517325-1	1	2024	16593	VAR 0105	VAR	1	3	10/01/2024 19:44	11/01/2024 10:04	INTERNA;NAO PROGRAMADA;MEIO AMBIENTE;ARVORE OU VEGETACAO	13800	15	106560	214,90
264	390	12517327-1	1	2024	12830	AME 0106	AME	1	3	10/01/2024 19:44	12/01/2024 12:11	INTERNA;NAO PROGRAMADA;MEIO AMBIENTE;VENTO	240	2	60569	80,91
265	390	12517333-1	1	2024	12855	BRA 0111	BRA	1	3	10/01/2024 19:45	10/01/2024 21:14	INTERNA;NAO PROGRAMADA;MEIO AMBIENTE;ARVORE OU VEGETACAO	13800	945	23872	1413,56
266	390	12517340-1	1	2024	16587	PAR 0106	PAR	1	3	10/01/2024 19:38	11/01/2024 06:08	INTERNA;NAO PROGRAMADA;MEIO AMBIENTE;VENTO	13800	241	26274	2532,51
267	390	12517350-1	1	2024	12946	MOR 0103	MOR	1	3	10/01/2024 19:45	11/01/2024 15:15	INTERNA;NAO PROGRAMADA;MEIO AMBIENTE;ARVORE OU VEGETACAO	13800	92	23510	1792,93
268	390	12517353-1	1	2024	12930	LEO 0110	LEO	1	3	10/01/2024 19:46	11/01/2024 23:00	INTERNA;NAO PROGRAMADA;MEIO AMBIENTE;ARVORE OU VEGETACAO	13800	47	37816	1280,61
269	390	12517420-1	1	2024	12952	PRE 0111	PRE	1	3	10/01/2024 19:53	12/01/2024 10:58	INTERNA;NAO PROGRAMADA;MEIO AMBIENTE;ARVORE OU VEGETACAO	13800	10	38715	390,77
270	390	12517430-1	1	2024	16598	CAC 2302	CAC	1	3	10/01/2024 19:44	11/01/2024 02:29	INTERNA;NAO PROGRAMADA;MEIO AMBIENTE;VENTO	23000	86	27516	579,76
271	390	12517433-1	1	2024	16595	ALP 0108	ALP	1	3	10/01/2024 19:54	11/01/2024 11:20	INTERNA;NAO PROGRAMADA;MEIO AMBIENTE;ARVORE OU VEGETACAO	13800	58	37717	894,67
272	390	12517434-1	1	2024	16599	GVI 0109	GVI	1	3	10/01/2024 19:55	11/01/2024 13:55	INTERNA;NAO PROGRAMADA;MEIO AMBIENTE;ARVORE OU VEGETACAO	13800	12	103495	215,97
273	390	12517438-1	1	2024	12862	BUT 0102	BUT	1	3	10/01/2024 19:55	12/01/2024 00:40	INTERNA;NAO PROGRAMADA;MEIO AMBIENTE;ARVORE OU VEGETACAO	13800	25	28505	718,65
274	390	12517460-1	1	2024	16576	CPI 0113	CPI	1	3	10/01/2024 19:57	11/01/2024 13:39	INTERNA;NAO PROGRAMADA;MEIO AMBIENTE;VENTO	240	1	88564	17,70
275	390	12517471-1	1	2024	16595	ALP 0110	ALP	1	3	10/01/2024 19:58	11/01/2024 03:30	INTERNA;NAO PROGRAMADA;MEIO AMBIENTE;ARVORE OU VEGETACAO	13800	143	37717	1077,78
276	390	12517490-1	1	2024	15816	ESP 0111	ESP	1	3	10/01/2024 20:01	12/01/2024 00:19	INTERNA;NAO PROGRAMADA;MEIO AMBIENTE;ARVORE OU VEGETACAO	13800	25	37259	707,24
277	390	12517512-1	1	2024	16593	IMG 0104	IMG	1	3	10/01/2024 20:04	11/01/2024 10:36	INTERNA;NAO PROGRAMADA;MEIO AMBIENTE;ARVORE OU VEGETACAO	13800	19	106560	276,06
278	390	12517525-1	1	2024	12928	SLOU 0102	SLO	1	3	10/01/2024 20:05	12/01/2024 12:12	INTERNA;NAO PROGRAMADA;MEIO AMBIENTE;ARVORE OU VEGETACAO	13800	11	19350	431,61
279	390	12517527-1	1	2024	12823	SOC 0102	SOC	1	3	10/01/2024 20:06	11/01/2024 13:10	INTERNA;NAO PROGRAMADA;MEIO AMBIENTE;VENTO	240	2	37219	34,13



280	390	12517528-1	1	2024	12934	MAT 0112	MAT	1	3	10/01/2024 20:06	12/01/2024 00:43	INTERNA;NAO PROGRAMADA;MEIO AMBIENTE;VENTO	240	25	137981	715,30
281	390	12517537-1	1	2024	15833	ITN 0104	ITN	1	3	10/01/2024 20:08	11/01/2024 08:55	INTERNA;NAO PROGRAMADA;MEIO AMBIENTE;VENTO	13800	119	100549	1521,78
282	390	12517544-1	1	2024	12928	JUQ 0105	JUQ	1	3	10/01/2024 20:09	11/01/2024 02:40	INTERNA;NAO PROGRAMADA;MEIO AMBIENTE;ARVORE OU VEGETACAO	13800	145	19350	945,68
283	390	12517559-1	1	2024	16598	CAC 2302	CAC	1	3	10/01/2024 20:11	11/01/2024 14:54	INTERNA;NAO PROGRAMADA;MEIO AMBIENTE;VENTO	23000	7	27516	131,01
284	390	12517563-1	1	2024	12983	TIR 0109	TIR	1	3	10/01/2024 20:11	10/01/2024 22:51	INTERNA;NAO PROGRAMADA;MEIO AMBIENTE;VENTO	13800	7548	127613	5794,44
285	390	12517571-1	1	2024	12843	BFU 0110	BFU	1	3	10/01/2024 20:12	11/01/2024 05:13	INTERNA;NAO PROGRAMADA;MEIO AMBIENTE;ARVORE OU VEGETACAO	13800	707	48920	6367,50
286	390	12517574-1	1	2024	12883	CAT 0112	CAT	1	3	10/01/2024 20:13	12/01/2024 16:30	INTERNA;NAO PROGRAMADA;MEIO AMBIENTE;ARVORE OU VEGETACAO	240	1	20765	31,51
287	390	12517580-1	1	2024	15834	ITP 0111	ITP	1	3	10/01/2024 20:13	11/01/2024 16:00	INTERNA;NAO PROGRAMADA;MEIO AMBIENTE;ARVORE OU VEGETACAO	13800	58	62828	1146,81
288	390	12517587-1	1	2024	12837	ANB 0107	ANB	1	3	10/01/2024 17:57	11/01/2024 19:25	INTERNA;NAO PROGRAMADA;MEIO AMBIENTE;ARVORE OU VEGETACAO	13800	85	47130	2164,27
289	390	12517606-1	1	2024	16576	CPI 0112	CPI	1	3	10/01/2024 20:16	10/01/2024 23:18	INTERNA;NAO PROGRAMADA;MEIO AMBIENTE;ARVORE OU VEGETACAO	13800	710	88564	2147,16
290	390	12517608-1	1	2024	15834	ITP 0106	ITP	1	3	10/01/2024 20:16	11/01/2024 16:10	INTERNA;NAO PROGRAMADA;MEIO AMBIENTE;VENTO	240	1	62828	19,89
291	390	12517629-1	1	2024	12843	BFU 0106	BFU	1	3	10/01/2024 20:19	11/01/2024 01:35	INTERNA;NAO PROGRAMADA;MEIO AMBIENTE;ARVORE OU VEGETACAO	13800	499	48920	2623,91
292	390	12517637-1	1	2024	12843	BFU 0108	BFU	1	3	10/01/2024 20:19	11/01/2024 17:08	INTERNA;NAO PROGRAMADA;MEIO AMBIENTE;ARVORE OU VEGETACAO	13800	1183	48920	13834,95
293	390	12517643-1	1	2024	12951	PAN 0111	PAN	1	3	10/01/2024 20:20	12/01/2024 00:25	INTERNA;NAO PROGRAMADA;MEIO AMBIENTE;ARVORE OU VEGETACAO	13800	404	49569	11290,79
294	390	12517645-1	1	2024	12951	PAN 0111	PAN	1	3	10/01/2024 20:23	11/01/2024 15:51	INTERNA;NAO PROGRAMADA;MEIO AMBIENTE;VENTO	13800	97	49569	99,26
295	390	12517706-1	1	2024	16592	VGR 2301	VGR	1	3	10/01/2024 20:18	11/01/2024 16:00	INTERNA;NAO PROGRAMADA;MEIO AMBIENTE;VENTO	23000	1	20967	19,68
296	390	12517713-1	1	2024	15816	ESP 0106	ESP	1	3	10/01/2024 20:20	11/01/2024 09:40	INTERNA;NAO PROGRAMADA;MEIO AMBIENTE;ARVORE OU VEGETACAO	13800	88	37259	1173,46
297	390	12517735-1	1	2024	13000	VIT 0106	VIT	1	3	10/01/2024 20:26	10/01/2024 22:25	INTERNA;NAO PROGRAMADA;MEIO AMBIENTE;VENTO	13800	245	102058	483,81
298	390	12517736-1	1	2024	12928	JUQ 0105	JUQ	1	3	10/01/2024 20:26	12/01/2024 12:42	INTERNA;NAO PROGRAMADA;MEIO AMBIENTE;ARVORE OU VEGETACAO	13800	58	19350	2334,56
299	390	12517758-1	1	2024	12971	SMA 0109	SMA	1	3	10/01/2024 20:30	11/01/2024 16:05	INTERNA;NAO PROGRAMADA;MEIO AMBIENTE;VENTO	13800	2	101045	39,15
300	390	12517800-1	1	2024	16598	CAC 2302	CAC	1	3	10/01/2024 20:09	11/01/2024 15:05	INTERNA;NAO PROGRAMADA;MEIO AMBIENTE;VENTO	23000	38	27516	719,31
301	390	12517804-1	1	2024	12977	SUM 0102	SUM	1	3	10/01/2024 20:37	12/01/2024 11:15	INTERNA;NAO PROGRAMADA;MEIO AMBIENTE;VENTO	240	1	29240	38,64
302	390	12517819-1	1	2024	12983	TIR 0110	TIR	1	3	10/01/2024 20:39	11/01/2024 01:00	INTERNA;NAO PROGRAMADA;MEIO AMBIENTE;ARVORE OU VEGETACAO	13800	257	127613	797,18
303	390	12517829-1	1	2024	15833	ITN 0103	ITN	1	3	10/01/2024 20:40	11/01/2024 00:30	INTERNA;NAO PROGRAMADA;MEIO AMBIENTE;VENTO	13800	448	100549	1715,47
304	390	12517837-1	1	2024	15813	JKU 0104	JKU	1	3	10/01/2024 20:41	12/01/2024 11:33	INTERNA;NAO PROGRAMADA;MEIO AMBIENTE;VENTO	240	1	26351	38,87
305	390	12517843-1	1	2024	16580	IVI 0103	IVI	1	3	10/01/2024 20:42	12/01/2024 04:20	INTERNA;NAO PROGRAMADA;MEIO AMBIENTE;ARVORE OU VEGETACAO	13800	11	72026	347,97
306	390	12517852-1	1	2024	12929	LAP 0111	LAP	1	3	10/01/2024 20:43	11/01/2024 16:56	INTERNA;NAO PROGRAMADA;MEIO AMBIENTE;VENTO	240	1	33706	20,22
307	390	12517860-1	1	2024	15834	ITP 0111	ITP	1	3	10/01/2024 20:44	12/01/2024 14:05	INTERNA;NAO PROGRAMADA;MEIO AMBIENTE;ARVORE OU VEGETACAO	13800	39	62828	54,41



308	390	12517865-1	1	2024	12971	SMA 0105	SMA	1	3	10/01/2024 20:45	11/01/2024 16:04	INTERNA;NAO PROGRAMADA;MEIO AMBIENTE;VENTO	240	1	101045	0,06
309	390	12517869-1	1	2024	12887	CLA 0109	CLA	1	3	10/01/2024 20:46	10/01/2024 23:13	INTERNA;NAO PROGRAMADA;MEIO AMBIENTE;VENTO	13800	1167	56048	2848,78
310	390	12517873-1	1	2024	12907	EGU 0105	EGU	1	3	10/01/2024 20:47	12/01/2024 10:34	INTERNA;NAO PROGRAMADA;MEIO AMBIENTE;ARVORE OU VEGETACAO	13800	25	21520	944,66
311	390	12517890-1	1	2024	15842	BAV 0106	BAV	1	3	10/01/2024 20:48	11/01/2024 14:48	INTERNA;NAO PROGRAMADA;MEIO AMBIENTE;VENTO	13800	2	68149	36,00
312	390	12517901-1	1	2024	16604	VMA 0108	VMA	1	3	10/01/2024 20:50	10/01/2024 23:02	INTERNA;NAO PROGRAMADA;MEIO AMBIENTE;VENTO	13800	1956	40682	4332,00
313	390	12517919-1	1	2024	16595	ALP 0110	ALP	1	3	10/01/2024 20:52	11/01/2024 16:33	INTERNA;NAO PROGRAMADA;MEIO AMBIENTE;ARVORE OU VEGETACAO	240	1	37717	19,68
314	390	12517925-1	1	2024	16572	BRU 0107	BRU	1	3	10/01/2024 20:53	11/01/2024 13:20	INTERNA;NAO PROGRAMADA;MEIO AMBIENTE;VENTO	13800	61	55803	1004,18
315	390	12517928-1	1	2024	12934	MAT 0103	MAT	1	3	10/01/2024 20:53	10/01/2024 22:54	INTERNA;NAO PROGRAMADA;MEIO AMBIENTE;ARVORE OU VEGETACAO	13800	1177	137981	2378,85
316	390	12517936-1	1	2024	16580	IVI 0104	IVI	1	3	10/01/2024 20:54	11/01/2024 00:31	INTERNA;NAO PROGRAMADA;MEIO AMBIENTE;ARVORE OU VEGETACAO	13800	6167	72026	2322,40
317	390	12517938-1	1	2024	12913	GUA 0105	GUA	1	3	10/01/2024 20:55	12/01/2024 00:15	INTERNA;NAO PROGRAMADA;MEIO AMBIENTE;ARVORE OU VEGETACAO	240	1	27246	27,35
318	390	12517962-1	1	2024	16599	GVI 0108	GVI	1	3	10/01/2024 20:57	11/01/2024 10:51	INTERNA;NAO PROGRAMADA;MEIO AMBIENTE;ARVORE OU VEGETACAO	240	1	103495	13,90
319	390	12517963-1	1	2024	12928	JUQ 0102	JUQ	1	3	10/01/2024 20:57	11/01/2024 11:12	INTERNA;NAO PROGRAMADA;MEIO AMBIENTE;ARVORE OU VEGETACAO	13800	67	19350	137,22
320	390	12517968-1	1	2024	12837	ANB 0103	ANB	1	3	10/01/2024 20:57	10/01/2024 23:11	INTERNA;NAO PROGRAMADA;MEIO AMBIENTE;VENTO	13800	495	47130	1104,68
321	390	12517973-1	1	2024	12928	JUQ 0105	JUQ	1	3	10/01/2024 20:58	12/01/2024 12:31	INTERNA;NAO PROGRAMADA;MEIO AMBIENTE;ARVORE OU VEGETACAO	13800	22	19350	870,09
322	390	12517980-1	1	2024	12874	CAP 0105	CAP	1	3	10/01/2024 20:58	11/01/2024 11:20	INTERNA;NAO PROGRAMADA;MEIO AMBIENTE;VENTO	13800	127	45451	333,06
323	390	12517981-1	1	2024	12956	PEN 0115	PEN	1	3	10/01/2024 20:58	11/01/2024 09:55	INTERNA;NAO PROGRAMADA;MEIO AMBIENTE;VENTO	13800	48	63463	620,89
324	390	12517998-1	1	2024	16575	CAI 0109	CAI	1	3	10/01/2024 21:02	11/01/2024 09:14	INTERNA;NAO PROGRAMADA;MEIO AMBIENTE;ARVORE OU VEGETACAO	13800	1744	21574	11498,71
325	390	12518003-1	1	2024	16600	JAC 0106	JAC	1	3	10/01/2024 21:02	11/01/2024 10:40	INTERNA;NAO PROGRAMADA;MEIO AMBIENTE;VENTO	13800	175	63463	2281,08
326	390	12518007-1	1	2024	15830	MAD 0114	MAD	1	3	10/01/2024 21:03	10/01/2024 23:53	INTERNA;NAO PROGRAMADA;MEIO AMBIENTE;ARVORE OU VEGETACAO	13800	761	101340	2151,94
327	390	12518041-1	1	2024	15832	TED 0106	TED	1	3	10/01/2024 21:07	11/01/2024 08:42	INTERNA;NAO PROGRAMADA;MEIO AMBIENTE;ARVORE OU VEGETACAO	240	555	58940	876,28
328	390	12518054-1	1	2024	15823	SAM 0109	SAM	1	3	10/01/2024 21:09	11/01/2024 10:38	INTERNA;NAO PROGRAMADA;MEIO AMBIENTE;ARVORE OU VEGETACAO	13800	69	52066	930,52
329	390	12518070-1	1	2024	12977	SUM 0103	SUM	1	3	10/01/2024 21:12	11/01/2024 23:29	INTERNA;NAO PROGRAMADA;MEIO AMBIENTE;VENTO	13800	1	29240	26,30
330	390	12518073-1	1	2024	16577	CLE 0106	CLE	1	3	10/01/2024 21:12	11/01/2024 00:06	INTERNA;NAO PROGRAMADA;MEIO AMBIENTE;ARVORE OU VEGETACAO	13800	1537	27915	4233,18
331	390	12518077-1	1	2024	15830	PPR 0105	PPR	1	3	10/01/2024 21:12	11/01/2024 02:04	INTERNA;NAO PROGRAMADA;MEIO AMBIENTE;VENTO	13800	77	101340	154,96
332	390	12518084-1	1	2024	12877	CRA 0102	CRA	1	3	10/01/2024 21:14	11/01/2024 08:15	INTERNA;NAO PROGRAMADA;MEIO AMBIENTE;ARVORE OU VEGETACAO	13800	222	87156	2447,80
333	390	12518085-1	1	2024	15835	ITA 0102	ITA	1	3	10/01/2024 21:14	11/01/2024 21:21	INTERNA;NAO PROGRAMADA;MEIO AMBIENTE;ARVORE OU VEGETACAO	240	13	21620	27,08
334	390	12518108-1	1	2024	15813	JKU 0104	JKU	1	3	10/01/2024 21:17	11/01/2024 03:00	INTERNA;NAO PROGRAMADA;MEIO AMBIENTE;ARVORE OU VEGETACAO	240	1	26351	5,71
335	390	12518117-1	1	2024	16600	JAC 0106	JAC	1	3	10/01/2024 21:18	11/01/2024 02:39	INTERNA;NAO PROGRAMADA;MEIO AMBIENTE;ARVORE OU VEGETACAO	13800	815	63463	3255,36



336	390	12518131-1	1	2024	12845	BAR 0106	BAR	1	3	10/01/2024 21:19	11/01/2024 07:24	INTERNA;NAO PROGRAMADA;MEIO AMBIENTE;VENTO	13800	1549	120629	8471,32
337	390	12518132-1	1	2024	12928	JUQ 0106	JUQ	1	3	10/01/2024 21:19	11/01/2024 06:12	INTERNA;NAO PROGRAMADA;MEIO AMBIENTE;ARVORE OU VEGETACAO	13800	38	19350	337,55
338	390	12518140-1	1	2024	15834	ITP 0112	ITP	1	3	10/01/2024 21:20	11/01/2024 13:35	INTERNA;NAO PROGRAMADA;MEIO AMBIENTE;VENTO	240	1	62828	16,24
339	390	12518141-1	1	2024	15836	GPR 0107	GPR	1	3	10/01/2024 21:21	11/01/2024 14:51	INTERNA;NAO PROGRAMADA;MEIO AMBIENTE;ARVORE OU VEGETACAO	13800	156	65513	2730,91
340	390	12518142-1	1	2024	15818	VFO 0102	VFO	1	3	10/01/2024 21:21	11/01/2024 12:50	INTERNA;NAO PROGRAMADA;MEIO AMBIENTE;VENTO	240	1	68603	15,49
341	390	12518144-1	1	2024	15830	MAD 0103	MAD	1	3	10/01/2024 21:21	11/01/2024 15:59	INTERNA;NAO PROGRAMADA;MEIO AMBIENTE;VENTO	13800	89	101340	1657,67
342	390	12518158-1	1	2024	15826	MSA 0111	MSA	1	3	10/01/2024 21:23	11/01/2024 09:29	INTERNA;NAO PROGRAMADA;MEIO AMBIENTE;VENTO	240	2	90887	28,84
343	390	12518165-1	1	2024	16582	JGL 0104	JGL	1	3	10/01/2024 21:23	11/01/2024 02:49	INTERNA;NAO PROGRAMADA;MEIO AMBIENTE;ARVORE OU VEGETACAO	13800	2640	29071	4744,85
344	390	12518182-1	1	2024	15826	MSA 0111	MSA	1	3	10/01/2024 21:19	11/01/2024 11:48	INTERNA;NAO PROGRAMADA;MEIO AMBIENTE;ARVORE OU VEGETACAO	13800	272	90887	3936,82
345	390	12518187-1	1	2024	15830	PPR 0103	PPR	1	3	10/01/2024 21:26	11/01/2024 00:35	INTERNA;NAO PROGRAMADA;MEIO AMBIENTE;VENTO	13800	550	101340	1737,24
346	390	12518199-1	1	2024	12900	CUP 0105	CUP	1	3	10/01/2024 21:27	10/01/2024 23:49	INTERNA;NAO PROGRAMADA;MEIO AMBIENTE;VENTO	13800	2998	106316	7046,57
347	390	12518230-1	1	2024	12845	BAR 0114	BAR	1	3	10/01/2024 21:31	11/01/2024 08:05	INTERNA;NAO PROGRAMADA;MEIO AMBIENTE;ARVORE OU VEGETACAO	13800	86	120629	908,06
348	390	12518252-1	1	2024	15842	BAV 0102	BAV	1	3	10/01/2024 21:34	11/01/2024 16:58	INTERNA;NAO PROGRAMADA;MEIO AMBIENTE;VENTO	240	2	68149	38,78
349	390	12518259-1	1	2024	15813	JKU 0102	JKU	1	3	10/01/2024 21:36	11/01/2024 01:02	INTERNA;NAO PROGRAMADA;MEIO AMBIENTE;ARVORE OU VEGETACAO	13800	1108	26351	3481,80
350	390	12518261-1	1	2024	12968	RGR 0104	RGR	1	3	10/01/2024 21:36	11/01/2024 03:30	INTERNA;NAO PROGRAMADA;MEIO AMBIENTE;ARVORE OU VEGETACAO	13800	485	34179	2860,15
351	390	12518285-1	1	2024	15830	PPR 0104	PPR	1	3	10/01/2024 21:41	11/01/2024 04:10	INTERNA;NAO PROGRAMADA;MEIO AMBIENTE;VENTO	13800	623	101340	4038,25
352	390	12518288-1	1	2024	16595	ALP 0103	ALP	1	3	10/01/2024 21:41	11/01/2024 15:41	INTERNA;NAO PROGRAMADA;MEIO AMBIENTE;ARVORE OU VEGETACAO	13800	1	37717	17,99
353	390	12518289-1	1	2024	15837	EMB 0104	EMB	1	3	10/01/2024 21:42	11/01/2024 14:16	INTERNA;NAO PROGRAMADA;MEIO AMBIENTE;VENTO	13800	56	155113	928,34
354	390	12518308-1	1	2024	12986	TTI 0105	TTI	1	3	10/01/2024 21:45	10/01/2024 22:52	INTERNA;NAO PROGRAMADA;MEIO AMBIENTE;VENTO	13800	62	35778	68,58
355	390	12518311-1	1	2024	12947	NAC 0103	NAC	1	3	10/01/2024 21:46	11/01/2024 10:34	INTERNA;NAO PROGRAMADA;MEIO AMBIENTE;DESCARGA ATMOSFERICA	13800	102	111882	38,96
356	390	12518312-1	1	2024	12900	CUP 0107	CUP	1	3	10/01/2024 21:46	11/01/2024 11:07	INTERNA;NAO PROGRAMADA;MEIO AMBIENTE;VENTO	13800	91	106316	1215,20
357	390	12518320-1	1	2024	13000	VIT 0107	VIT	1	3	10/01/2024 21:48	11/01/2024 12:47	INTERNA;NAO PROGRAMADA;MEIO AMBIENTE;ARVORE OU VEGETACAO	13800	63	102058	944,30
358	390	12518326-1	1	2024	12821	ABR 0103	ABR	1	3	10/01/2024 21:49	11/01/2024 18:15	INTERNA;NAO PROGRAMADA;MEIO AMBIENTE;ARVORE OU VEGETACAO	13800	216	13257	4410,24
359	390	12518330-1	1	2024	12983	TIR 0106	TIR	1	3	10/01/2024 21:50	11/01/2024 00:15	INTERNA;NAO PROGRAMADA;MEIO AMBIENTE;ARVORE OU VEGETACAO	13800	166	127613	399,46
360	390	12518332-1	1	2024	12969	SAB 0106	SAB	1	3	10/01/2024 21:50	11/01/2024 09:40	INTERNA;NAO PROGRAMADA;MEIO AMBIENTE;VENTO	13800	46	35198	543,59
361	390	12518337-1	1	2024	15827	LUB 0112	LUB	1	3	10/01/2024 21:51	11/01/2024 02:55	INTERNA;NAO PROGRAMADA;MEIO AMBIENTE;VENTO	13800	7274	147921	36249,31
362	390	12518354-1	1	2024	12977	SUM 0106	SUM	1	3	10/01/2024 21:54	11/01/2024 03:35	INTERNA;NAO PROGRAMADA;MEIO AMBIENTE;ARVORE OU VEGETACAO	13800	1372	29240	7374,47
363	390	12518355-1	1	2024	16595	ALP 0103	ALP	1	3	10/01/2024 21:46	11/01/2024 09:28	INTERNA;NAO PROGRAMADA;MEIO AMBIENTE;ARVORE OU VEGETACAO	13800	80	37717	66,26



364	390	12518359-1	1	2024	16597	BAT 0104	BAT	1	3	10/01/2024 21:55	11/01/2024 11:46	INTERNA;NAO PROGRAMADA;MEIO AMBIENTE;VENTO	13800	1	32199	13,85
365	390	12518362-1	1	2024	12968	RGR 0105	RGR	1	3	10/01/2024 21:55	11/01/2024 01:05	INTERNA;NAO PROGRAMADA;MEIO AMBIENTE;ARVORE OU VEGETACAO	13800	3255	34179	11737,98
366	390	12518376-1	1	2024	16593	IMG 0103	IMG	1	3	10/01/2024 21:56	11/01/2024 12:06	INTERNA;NAO PROGRAMADA;MEIO AMBIENTE;ARVORE OU VEGETACAO	13800	2014	106560	829,85
367	390	12518381-1	1	2024	15822	TSE 0109	TSE	1	3	10/01/2024 21:58	12/01/2024 13:12	INTERNA;NAO PROGRAMADA;MEIO AMBIENTE;VENTO	13800	8	123255	313,87
368	390	12518391-1	1	2024	12958	PNH 0112	PNH	1	3	10/01/2024 22:01	11/01/2024 15:40	INTERNA;NAO PROGRAMADA;MEIO AMBIENTE;ARVORE OU VEGETACAO	13800	15	26748	21,25
369	390	12518397-1	1	2024	12845	BAR 0104	BAR	1	3	10/01/2024 22:01	11/01/2024 09:15	INTERNA;NAO PROGRAMADA;MEIO AMBIENTE;VENTO	240	4	120629	44,87
370	390	12518400-1	1	2024	15822	TSE 0105	TSE	1	3	10/01/2024 22:03	11/01/2024 14:35	INTERNA;NAO PROGRAMADA;MEIO AMBIENTE;VENTO	13800	80	123255	1323,71
371	390	12518406-1	1	2024	15831	MAZ 0110	MAZ	1	3	10/01/2024 22:04	11/01/2024 01:40	INTERNA;NAO PROGRAMADA;MEIO AMBIENTE;VENTO	13800	5904	81886	10285,34
372	390	12518410-1	1	2024	12912	GNA 0107	GNA	1	3	10/01/2024 22:06	11/01/2024 11:00	INTERNA;NAO PROGRAMADA;MEIO AMBIENTE;ARVORE OU VEGETACAO	13800	82	96737	1058,48
373	390	12518436-1	1	2024	15837	EMB 0103	EMB	1	3	10/01/2024 22:13	11/01/2024 00:40	INTERNA;NAO PROGRAMADA;MEIO AMBIENTE;ARVORE OU VEGETACAO	13800	8641	155113	5911,20
374	390	12518437-1	1	2024	15837	EMB 0104	EMB	1	3	10/01/2024 22:13	10/01/2024 23:29	INTERNA;NAO PROGRAMADA;MEIO AMBIENTE;ARVORE OU VEGETACAO	13800	7477	155113	5630,50
375	390	12518438-1	1	2024	12977	SUM 0105	SUM	1	3	10/01/2024 22:13	11/01/2024 03:28	INTERNA;NAO PROGRAMADA;MEIO AMBIENTE;ARVORE OU VEGETACAO	13800	855	29240	4489,70
376	390	12518441-1	1	2024	12926	JCI 0107	JCI	1	3	10/01/2024 22:14	11/01/2024 11:03	INTERNA;NAO PROGRAMADA;MEIO AMBIENTE;ARVORE OU VEGETACAO	13800	151	40676	1934,39
377	390	12518448-1	1	2024	15833	ITN 0109	ITN	1	3	10/01/2024 22:15	11/01/2024 08:12	INTERNA;NAO PROGRAMADA;MEIO AMBIENTE;ARVORE OU VEGETACAO	13800	113	100549	1123,31
378	390	12518462-1	1	2024	12845	BAR 0113	BAR	1	3	10/01/2024 22:20	11/01/2024 00:37	INTERNA;NAO PROGRAMADA;MEIO AMBIENTE;ARVORE OU VEGETACAO	13800	2281	120629	2218,16
379	390	12518488-1	1	2024	16572	BRU 0109	BRU	1	3	10/01/2024 22:25	11/01/2024 11:21	INTERNA;NAO PROGRAMADA;MEIO AMBIENTE;VENTO	13800	231	55803	2989,85
380	390	12518489-1	1	2024	12946	MOR 0106	MOR	1	3	10/01/2024 22:25	11/01/2024 02:35	INTERNA;NAO PROGRAMADA;MEIO AMBIENTE;ARVORE OU VEGETACAO	13800	201	23510	838,28
381	390	12518494-1	1	2024	12911	GJU 0104	GJU	1	3	10/01/2024 22:25	11/01/2024 11:25	INTERNA;NAO PROGRAMADA;MEIO AMBIENTE;VENTO	13800	10	23298	129,89
382	390	12518514-1	1	2024	12969	SAB 0103	SAB	1	3	10/01/2024 22:32	11/01/2024 12:43	INTERNA;NAO PROGRAMADA;MEIO AMBIENTE;VENTO	13800	64	35198	908,36
383	390	12518525-1	1	2024	15819	VAL 0104	VAL	1	3	10/01/2024 22:33	12/01/2024 00:02	INTERNA;NAO PROGRAMADA;MEIO AMBIENTE;ARVORE OU VEGETACAO	13800	197	19370	5019,40
384	390	12518534-1	1	2024	17112	CAM 0102	CAM	1	3	10/01/2024 22:38	11/01/2024 10:47	INTERNA;NAO PROGRAMADA;MEIO AMBIENTE;VENTO	13800	262	52420	3179,44
385	390	12518550-1	1	2024	12928	ITP 0109	ITP	1	3	10/01/2024 22:43	11/01/2024 14:11	INTERNA;NAO PROGRAMADA;MEIO AMBIENTE;VENTO	13800	114	19350	1763,77
386	390	12518557-1	1	2024	12843	SAM 0102	SAM	1	3	10/01/2024 22:45	11/01/2024 05:11	INTERNA;NAO PROGRAMADA;MEIO AMBIENTE;VENTO	13800	379	48920	2441,39
387	390	12518560-1	1	2024	15822	TSE 0105	TSE	1	3	10/01/2024 22:45	11/01/2024 07:46	INTERNA;NAO PROGRAMADA;MEIO AMBIENTE;ARVORE OU VEGETACAO	13800	8958	123255	7588,59
388	390	12518563-1	1	2024	15822	TSE 0106	TSE	1	3	10/01/2024 22:46	12/01/2024 04:07	INTERNA;NAO PROGRAMADA;MEIO AMBIENTE;ARVORE OU VEGETACAO	13800	30	123255	880,26
389	390	12518569-1	1	2024	15837	EMB 0104	EMB	1	3	10/01/2024 22:47	12/01/2024 09:52	INTERNA;NAO PROGRAMADA;MEIO AMBIENTE;VENTO	13800	75	155113	2630,08
390	390	12518580-1	1	2024	15831	LUB 0111	LUB	1	3	10/01/2024 22:50	11/01/2024 04:26	INTERNA;NAO PROGRAMADA;MEIO AMBIENTE;ARVORE OU VEGETACAO	13800	358	81886	2004,80
391	390	12518585-1	1	2024	15822	TSE 0102	TSE	1	3	10/01/2024 22:50	12/01/2024 01:17	INTERNA;NAO PROGRAMADA;MEIO AMBIENTE;DESCARGA ATMOSFERICA	13800	314	123255	8304,17



392	390	12518601-1	1	2024	12983	TIR 0108	TIR	1	3	10/01/2024 22:53	11/01/2024 09:51	INTERNA;NAO PROGRAMADA;MEIO AMBIENTE;VENTO	240	2	127613	21,95
393	390	12518609-1	1	2024	15813	JKU 0104	JKU	1	3	10/01/2024 14:56	12/01/2024 06:13	INTERNA;NAO PROGRAMADA;MEIO AMBIENTE;ARVORE OU VEGETACAO	240	1	26351	39,29
394	390	12518622-1	1	2024	16594	VME 0111	VME	1	3	10/01/2024 22:55	11/01/2024 14:16	INTERNA;NAO PROGRAMADA;MEIO AMBIENTE;VENTO	240	1	91187	15,34
395	390	12518634-1	1	2024	15813	JKU 0109	JKU	1	3	10/01/2024 18:31	11/01/2024 10:03	INTERNA;NAO PROGRAMADA;MEIO AMBIENTE;VENTO	13800	21	26351	326,05
396	390	12518640-1	1	2024	16600	JAC 0105	JAC	1	3	10/01/2024 23:01	11/01/2024 05:43	INTERNA;NAO PROGRAMADA;MEIO AMBIENTE;ARVORE OU VEGETACAO	13800	284	63463	1468,34
397	390	12518652-1	1	2024	16599	GVI 0103	GVI	1	3	10/01/2024 23:05	11/01/2024 13:29	INTERNA;NAO PROGRAMADA;MEIO AMBIENTE;ARVORE OU VEGETACAO	240	1	103495	14,40
398	390	12518668-1	1	2024	16598	CAC 2302	CAC	1	3	10/01/2024 23:08	11/01/2024 12:54	INTERNA;NAO PROGRAMADA;MEIO AMBIENTE;DESCARGA ATMOSFERICA	23000	40	27516	550,38
399	390	12518676-1	1	2024	12959	PIP 0109	PIP	1	3	10/01/2024 23:13	11/01/2024 03:44	INTERNA;NAO PROGRAMADA;MEIO AMBIENTE;ARVORE OU VEGETACAO	240	1	28594	4,50
400	390	12518685-1	1	2024	12826	ABV 0106	ABV	1	3	10/01/2024 23:18	11/01/2024 13:52	INTERNA;NAO PROGRAMADA;MEIO AMBIENTE;VENTO	13800	33	24262	481,09
401	390	12518692-1	1	2024	16593	IMG 0102	IMG	1	3	10/01/2024 23:19	12/01/2024 16:30	INTERNA;NAO PROGRAMADA;MEIO AMBIENTE;ARVORE OU VEGETACAO	240	3	106560	123,51
402	390	12518726-1	1	2024	12900	CUP 0106	CUP	1	3	10/01/2024 23:38	12/01/2024 12:23	INTERNA;NAO PROGRAMADA;MEIO AMBIENTE;VENTO	240	1	106316	1,54
403	390	12518727-1	1	2024	15813	JKU 0103	JKU	1	3	10/01/2024 23:38	11/01/2024 11:14	INTERNA;NAO PROGRAMADA;MEIO AMBIENTE;VENTO	13800	40	26351	463,53
404	390	12518737-1	1	2024	16592	VGR 2304	VGR	1	3	10/01/2024 23:45	12/01/2024 11:05	INTERNA;NAO PROGRAMADA;MEIO AMBIENTE;ARVORE OU VEGETACAO	240	47	20967	56,45
405	390	12518747-1	1	2024	12950	OSA 0109	OSA	1	3	10/01/2024 23:44	11/01/2024 10:36	INTERNA;NAO PROGRAMADA;MEIO AMBIENTE;ARVORE OU VEGETACAO	13800	75	53379	814,17
406	390	12518758-1	1	2024	12983	TIR 0111	TIR	1	3	10/01/2024 23:50	11/01/2024 09:05	INTERNA;NAO PROGRAMADA;MEIO AMBIENTE;VENTO	13800	23	127613	212,90
407	390	12518786-1	1	2024	16580	IVI 0104	IVI	1	3	10/01/2024 23:57	11/01/2024 15:19	INTERNA;NAO PROGRAMADA;MEIO AMBIENTE;VENTO	13800	2	72026	30,72
408	390	12518814-1	1	2024	12837	ANB 0103	ANB	1	3	11/01/2024 00:08	11/01/2024 04:09	INTERNA;NAO PROGRAMADA;MEIO AMBIENTE;VENTO	13800	558	47130	1746,45
409	390	12518815-1	1	2024	16576	CPI 0114	CPI	1	3	11/01/2024 00:10	11/01/2024 08:57	INTERNA;NAO PROGRAMADA;MEIO AMBIENTE;VENTO	13800	92	88564	808,22
410	390	12518819-1	1	2024	15823	SAM 0106	SAM	1	3	11/01/2024 00:11	11/01/2024 10:00	INTERNA;NAO PROGRAMADA;MEIO AMBIENTE;VENTO	13800	32	52066	313,69
411	390	12518825-1	1	2024	12993	VGU 0109	VGU	1	3	11/01/2024 00:14	11/01/2024 03:02	INTERNA;NAO PROGRAMADA;MEIO AMBIENTE;ARVORE OU VEGETACAO	13800	525	22282	1022,56
412	390	12518845-1	1	2024	12964	REM 0110	REM	1	3	11/01/2024 00:21	12/01/2024 09:50	INTERNA;NAO PROGRAMADA;MEIO AMBIENTE;VENTO	240	1	52219	33,48
413	390	12518847-1	1	2024	16583	MAU 0110	MAU	1	3	11/01/2024 00:22	11/01/2024 11:16	INTERNA;NAO PROGRAMADA;MEIO AMBIENTE;VENTO	240	2	89764	21,80
414	390	12518849-1	1	2024	12971	SMA 0102	SMA	1	3	11/01/2024 00:22	12/01/2024 00:30	INTERNA;NAO PROGRAMADA;MEIO AMBIENTE;ARVORE OU VEGETACAO	13800	172	101045	4151,22
415	390	12518855-1	1	2024	12880	CVE 0105	CVE	1	3	10/01/2024 21:14	11/01/2024 13:20	INTERNA;NAO PROGRAMADA;MEIO AMBIENTE;VENTO	13800	14	37061	225,50
416	390	12518869-1	1	2024	15822	TSE 0112	TSE	1	3	11/01/2024 00:29	12/01/2024 06:10	INTERNA;NAO PROGRAMADA;MEIO AMBIENTE;ARVORE OU VEGETACAO	13800	119	123255	3532,45
417	390	12518885-1	1	2024	12958	PNH 0102	PNH	1	3	11/01/2024 00:37	11/01/2024 09:11	INTERNA;NAO PROGRAMADA;MEIO AMBIENTE;ARVORE OU VEGETACAO	13800	296	26748	2534,91
418	390	12518888-1	1	2024	15816	ESP 0103	ESP	1	3	11/01/2024 00:38	11/01/2024 02:46	INTERNA;NAO PROGRAMADA;MEIO AMBIENTE;ARVORE OU VEGETACAO	13800	2706	37259	1852,93
419	390	12518894-1	1	2024	16591	TUC 0106	TUC	1	3	11/01/2024 00:42	11/01/2024 12:51	INTERNA;NAO PROGRAMADA;MEIO AMBIENTE;VENTO	240	1	51487	12,15



420	390	12518927-1	1	2024	16579	GUM 0106	GUM	1	3	11/01/2024 00:59	11/01/2024 10:03	INTERNA;NAO PROGRAMADA;MEIO AMBIENTE;VENTO	13800	70	80541	634,01
421	390	12518928-1	1	2024	16588	PPU 0104	PPU	1	3	11/01/2024 01:00	11/01/2024 10:45	INTERNA;NAO PROGRAMADA;MEIO AMBIENTE;ARVORE OU VEGETACAO	13800	32	53658	311,78
422	390	12518931-1	1	2024	12837	ANB 0112	ANB	1	3	11/01/2024 01:01	11/01/2024 14:00	INTERNA;NAO PROGRAMADA;MEIO AMBIENTE;VENTO	13800	121	47130	1570,95
423	390	12518940-1	1	2024	16597	BAT 0106	BAT	1	3	11/01/2024 01:07	11/01/2024 13:50	INTERNA;NAO PROGRAMADA;MEIO AMBIENTE;VENTO	13800	195	32199	2478,50
424	390	12518942-1	1	2024	12843	BFU 0110	BFU	1	3	11/01/2024 01:10	11/01/2024 16:04	INTERNA;NAO PROGRAMADA;MEIO AMBIENTE;ARVORE OU VEGETACAO	13800	400	48920	1473,78
425	390	12518946-1	1	2024	12928	JUQ 0103	JUQ	1	3	11/01/2024 01:15	11/01/2024 12:01	INTERNA;NAO PROGRAMADA;MEIO AMBIENTE;ARVORE OU VEGETACAO	13800	340	19350	1212,27
426	390	12518949-1	1	2024	15834	ITP 0103	ITP	1	3	11/01/2024 01:19	11/01/2024 13:00	INTERNA;NAO PROGRAMADA;MEIO AMBIENTE;VENTO	240	1	62828	11,67
427	390	12518965-1	1	2024	12845	BAR 0102	BAR	1	3	11/01/2024 01:33	11/01/2024 04:26	INTERNA;NAO PROGRAMADA;MEIO AMBIENTE;ARVORE OU VEGETACAO	13800	53	120629	152,29
428	390	12518988-1	1	2024	16580	ITP 0111	ITP	1	3	11/01/2024 02:09	11/01/2024 16:03	INTERNA;NAO PROGRAMADA;MEIO AMBIENTE;VENTO	13800	1	72026	13,89
429	390	12518993-1	1	2024	12911	GJU 0114	GJU	1	3	11/01/2024 02:14	11/01/2024 02:22	INTERNA;NAO PROGRAMADA;MEIO AMBIENTE;VENTO	13800	1384	23298	179,92
430	390	12519008-1	1	2024	16582	JGL 0102	JGL	1	3	11/01/2024 02:31	11/01/2024 10:52	INTERNA;NAO PROGRAMADA;MEIO AMBIENTE;VENTO	13800	270	29071	2251,05
431	390	12519012-1	1	2024	12993	VGU 0103	VGU	1	3	11/01/2024 02:39	11/01/2024 10:38	INTERNA;NAO PROGRAMADA;MEIO AMBIENTE;ARVORE OU VEGETACAO	240	1	22282	7,99
432	390	12519028-1	1	2024	12928	JUQ 0102	JUQ	1	3	11/01/2024 03:09	12/01/2024 19:59	INTERNA;NAO PROGRAMADA;MEIO AMBIENTE;ARVORE OU VEGETACAO	13800	3	19350	121,03
433	390	12519049-1	1	2024	16599	GVI 0109	GVI	1	3	11/01/2024 03:41	11/01/2024 13:22	INTERNA;NAO PROGRAMADA;MEIO AMBIENTE;ARVORE OU VEGETACAO	13800	13	103495	125,70
434	390	12519057-1	1	2024	16577	CLE 0108	CLE	1	3	11/01/2024 04:02	12/01/2024 20:25	INTERNA;NAO PROGRAMADA;MEIO AMBIENTE;ARVORE OU VEGETACAO	240	1	27915	40,38
435	390	12519074-1	1	2024	16579	SAC 0108	SAC	1	3	10/01/2024 17:13	11/01/2024 20:37	INTERNA;NAO PROGRAMADA;MEIO AMBIENTE;ARVORE OU VEGETACAO	13800	148	80541	530,21
436	390	12519086-1	1	2024	16598	CAC 2302	CAC	1	3	11/01/2024 04:42	11/01/2024 12:56	INTERNA;NAO PROGRAMADA;MEIO AMBIENTE;ARVORE OU VEGETACAO	23000	521	27516	4289,13
437	390	12519094-1	1	2024	15839	CTA 0105	CTA	1	3	11/01/2024 05:07	11/01/2024 11:21	INTERNA;NAO PROGRAMADA;MEIO AMBIENTE;VENTO	13800	120	53069	735,06
438	390	12519096-1	1	2024	15841	BAI 0103	BAI	1	3	11/01/2024 05:07	11/01/2024 15:06	INTERNA;NAO PROGRAMADA;MEIO AMBIENTE;VENTO	13800	903	65528	9020,22
439	390	12519102-1	1	2024	12928	JUQ 0103	JUQ	1	3	11/01/2024 05:15	11/01/2024 11:03	INTERNA;NAO PROGRAMADA;MEIO AMBIENTE;ARVORE OU VEGETACAO	13800	49	19350	283,82
440	390	12519117-1	1	2024	12958	PNH 0111	PNH	1	3	10/01/2024 17:51	12/01/2024 09:55	INTERNA;NAO PROGRAMADA;MEIO AMBIENTE;ARVORE OU VEGETACAO	13800	10	26748	400,80
441	390	12519121-1	1	2024	15826	MSA 0104	MSA	1	3	11/01/2024 05:30	11/01/2024 16:11	INTERNA;NAO PROGRAMADA;MEIO AMBIENTE;VENTO	240	1	90887	10,69
442	390	12519125-1	1	2024	16589	SAC 0109	SAC	1	3	11/01/2024 05:34	11/01/2024 16:38	INTERNA;NAO PROGRAMADA;MEIO AMBIENTE;VENTO	240	1	46283	11,06
443	390	12519156-1	1	2024	12946	MOR 0105	MOR	1	3	11/01/2024 06:00	11/01/2024 17:00	INTERNA;NAO PROGRAMADA;MEIO AMBIENTE;VENTO	13800	81	23510	135,23
444	390	12519161-1	1	2024	12957	PER 0102	PER	1	3	11/01/2024 06:02	11/01/2024 13:46	INTERNA;NAO PROGRAMADA;MEIO AMBIENTE;VENTO	240	1	104353	7,74
445	390	12519171-1	1	2024	16592	VGR 2302	VGR	1	3	10/01/2024 19:13	12/01/2024 12:45	INTERNA;NAO PROGRAMADA;MEIO AMBIENTE;ARVORE OU VEGETACAO	23000	12	20967	498,28
446	390	12519192-1	1	2024	16577	CLE 0104	CLE	1	3	11/01/2024 06:17	11/01/2024 14:57	INTERNA;NAO PROGRAMADA;MEIO AMBIENTE;ARVORE OU VEGETACAO	240	1	27915	8,67
447	390	12519199-1	1	2024	16588	PPU 0115	PPU	1	3	11/01/2024 06:20	12/01/2024 16:00	INTERNA;NAO PROGRAMADA;MEIO AMBIENTE;ARVORE OU VEGETACAO	13800	27	53658	908,97



448	390	12519201-1	1	2024	12855	BRA 0106	BRA	1	3	11/01/2024 06:21	11/01/2024 13:27	INTERNA;NAO PROGRAMADA;MEIO AMBIENTE;VENTO	240	1	23872	7,09
449	390	12519207-1	1	2024	12929	LAP 0107	LAP	1	3	11/01/2024 06:23	11/01/2024 22:27	INTERNA;NAO PROGRAMADA;MEIO AMBIENTE;VENTO	13800	390	33706	6266,87
450	390	12519216-1	1	2024	12895	COG 0105	COG	1	3	11/01/2024 06:26	12/01/2024 14:34	INTERNA;NAO PROGRAMADA;MEIO AMBIENTE;ARVORE OU VEGETACAO	240	2	57052	21,54
451	390	12519221-1	1	2024	12868	CAA 0108	CAA	1	3	11/01/2024 06:30	11/01/2024 11:50	INTERNA;NAO PROGRAMADA;MEIO AMBIENTE;VENTO	240	1	56665	5,33
452	390	12519225-1	1	2024	12895	COG 0114	COG	1	3	11/01/2024 06:30	11/01/2024 10:18	INTERNA;NAO PROGRAMADA;MEIO AMBIENTE;ARVORE OU VEGETACAO	13800	2	57052	7,59
453	390	12519229-1	1	2024	12986	TTI 0107	TTI	1	3	11/01/2024 06:33	11/01/2024 11:41	INTERNA;NAO PROGRAMADA;MEIO AMBIENTE;VENTO	13800	75	35778	385,85
454	390	12519234-1	1	2024	12874	CAP 0110	CAP	1	3	11/01/2024 06:35	11/01/2024 10:48	INTERNA;NAO PROGRAMADA;MEIO AMBIENTE;VENTO	240	1	45451	0,27
455	390	12519241-1	1	2024	15830	MAD 0109	MAD	1	3	11/01/2024 06:37	12/01/2024 12:03	INTERNA;NAO PROGRAMADA;MEIO AMBIENTE;VENTO	240	2	101340	58,86
456	390	12519275-1	1	2024	12911	GJU 0113	GJU	1	3	11/01/2024 06:49	12/01/2024 08:41	INTERNA;NAO PROGRAMADA;MEIO AMBIENTE;VENTO	13800	1	23298	25,86
457	390	12519281-1	1	2024	15831	LUB 0113	LUB	1	3	11/01/2024 06:51	11/01/2024 10:28	INTERNA;NAO PROGRAMADA;MEIO AMBIENTE;VENTO	13800	2874	81886	3565,21
458	390	12519283-1	1	2024	12928	JUQ 0105	JUQ	1	3	11/01/2024 06:53	12/01/2024 11:38	INTERNA;NAO PROGRAMADA;MEIO AMBIENTE;ARVORE OU VEGETACAO	13800	12	19350	344,99
459	390	12519336-1	1	2024	16595	ALP 0110	ALP	1	3	11/01/2024 07:06	11/01/2024 10:32	INTERNA;NAO PROGRAMADA;MEIO AMBIENTE;ARVORE OU VEGETACAO	13800	191	37717	655,50
460	390	12519339-1	1	2024	13000	VIT 0102	VIT	1	3	11/01/2024 07:06	12/01/2024 10:06	INTERNA;NAO PROGRAMADA;MEIO AMBIENTE;VENTO	13800	92	102058	2482,47
461	390	12519344-1	1	2024	12927	JOR 0104	JOR	1	3	11/01/2024 07:07	11/01/2024 12:30	INTERNA;NAO PROGRAMADA;MEIO AMBIENTE;ARVORE OU VEGETACAO	13800	254	16785	1367,08
462	390	12519359-1	1	2024	15834	ITP 0108	ITP	1	3	11/01/2024 07:11	12/01/2024 12:08	INTERNA;NAO PROGRAMADA;MEIO AMBIENTE;VENTO	240	1	62828	28,95
463	390	12519373-1	1	2024	12934	MAT 0110	MAT	1	3	11/01/2024 07:16	11/01/2024 13:15	INTERNA;NAO PROGRAMADA;MEIO AMBIENTE;VENTO	240	1	137981	1,03
464	390	12519384-1	1	2024	12835	ANC 0107	ANC	1	3	11/01/2024 07:21	12/01/2024 11:27	INTERNA;NAO PROGRAMADA;MEIO AMBIENTE;ARVORE OU VEGETACAO	13800	1	50043	28,11
465	390	12519385-1	1	2024	16571	ALV 0114	ALV	1	3	11/01/2024 07:21	12/01/2024 19:38	INTERNA;NAO PROGRAMADA;MEIO AMBIENTE;VENTO	13800	1	75443	36,28
466	390	12519388-1	1	2024	12986	TTI 0107	TTI	1	3	11/01/2024 07:22	12/01/2024 17:04	INTERNA;NAO PROGRAMADA;MEIO AMBIENTE;VENTO	13800	1	35778	23,54
467	390	12519391-1	1	2024	16598	CAC 2302	CAC	1	3	11/01/2024 07:23	11/01/2024 16:00	INTERNA;NAO PROGRAMADA;MEIO AMBIENTE;VENTO	23000	5	27516	27,32
468	390	12519400-1	1	2024	12845	BAR 0113	BAR	1	3	11/01/2024 07:24	11/01/2024 10:47	INTERNA;NAO PROGRAMADA;MEIO AMBIENTE;VENTO	240	2	120629	6,76
469	390	12519403-1	1	2024	12883	CAT 0108	CAT	1	3	11/01/2024 07:25	11/01/2024 16:00	INTERNA;NAO PROGRAMADA;MEIO AMBIENTE;ARVORE OU VEGETACAO	13800	23	20765	197,23
470	390	12519407-1	1	2024	12948	NMU 0104	NMU	1	3	11/01/2024 07:25	11/01/2024 13:29	INTERNA;NAO PROGRAMADA;MEIO AMBIENTE;ARVORE OU VEGETACAO	13800	25	14565	151,40
471	390	12519415-1	1	2024	12971	SMA 0111	SMA	1	3	11/01/2024 07:26	12/01/2024 15:00	INTERNA;NAO PROGRAMADA;MEIO AMBIENTE;ARVORE OU VEGETACAO	240	1	101045	31,57
472	390	12519416-1	1	2024	12907	EGU 0105	EGU	1	3	10/01/2024 18:44	12/01/2024 10:43	INTERNA;NAO PROGRAMADA;MEIO AMBIENTE;ARVORE OU VEGETACAO	13800	17	21520	679,51
473	390	12519417-1	1	2024	12900	CUP 0106	CUP	1	3	11/01/2024 07:11	11/01/2024 10:40	INTERNA;NAO PROGRAMADA;MEIO AMBIENTE;VENTO	240	3	106316	9,50
474	390	12519423-1	1	2024	16576	CPI 0107	CPI	1	3	11/01/2024 07:05	12/01/2024 09:20	INTERNA;NAO PROGRAMADA;MEIO AMBIENTE;VENTO	13800	5	88564	131,28
475	390	12519425-1	1	2024	12900	CUP 0104	CUP	1	3	11/01/2024 07:00	11/01/2024 13:25	INTERNA;NAO PROGRAMADA;MEIO AMBIENTE;ARVORE OU VEGETACAO	13800	801	106316	4086,98



476	390	12519432-1	1	2024	15834	ITP 0104	ITP	1	3	11/01/2024 07:30	12/01/2024 17:31	INTERNA;NAO PROGRAMADA;MEIO AMBIENTE;ARVORE OU VEGETACAO	240	1	62828	34,01
477	390	12519440-1	1	2024	16575	CAI 0106	CAI	1	3	11/01/2024 07:31	11/01/2024 16:02	INTERNA;NAO PROGRAMADA;MEIO AMBIENTE;ARVORE OU VEGETACAO	240	1	21574	8,52
478	390	12519444-1	1	2024	12948	NMU 0106	NMU	1	3	11/01/2024 07:32	11/01/2024 17:46	INTERNA;NAO PROGRAMADA;MEIO AMBIENTE;ARVORE OU VEGETACAO	240	1	14565	10,25
479	390	12519447-1	1	2024	12887	CLA 0110	CLA	1	3	11/01/2024 07:33	11/01/2024 11:30	INTERNA;NAO PROGRAMADA;MEIO AMBIENTE;VENTO	13800	499	56048	1974,10
480	390	12519455-1	1	2024	12977	SUM 0106	SUM	1	3	11/01/2024 07:34	11/01/2024 10:34	INTERNA;NAO PROGRAMADA;MEIO AMBIENTE;ARVORE OU VEGETACAO	13800	67	29240	161,77
481	390	12519456-1	1	2024	16575	CAI 0103	CAI	1	3	11/01/2024 07:34	12/01/2024 14:05	INTERNA;NAO PROGRAMADA;MEIO AMBIENTE;VENTO	240	1	21574	30,51
482	390	12519467-1	1	2024	12877	CRA 0107	CRA	1	3	11/01/2024 07:37	11/01/2024 09:57	INTERNA;NAO PROGRAMADA;MEIO AMBIENTE;VENTO	240	1	87156	0,14
483	390	12519471-1	1	2024	16580	ASE 0103	ASE	1	3	11/01/2024 07:37	11/01/2024 09:50	INTERNA;NAO PROGRAMADA;MEIO AMBIENTE;ARVORE OU VEGETACAO	13800	289	72026	638,93
484	390	12519482-1	1	2024	12934	MAT 0112	MAT	1	3	11/01/2024 07:40	12/01/2024 13:58	INTERNA;NAO PROGRAMADA;MEIO AMBIENTE;VENTO	240	2	137981	60,60
485	390	12519483-1	1	2024	16595	ALP 0104	ALP	1	3	11/01/2024 02:53	12/01/2024 04:02	INTERNA;NAO PROGRAMADA;MEIO AMBIENTE;ARVORE OU VEGETACAO	13800	25	37717	628,62
486	390	12519485-1	1	2024	16586	MON 0114	MON	1	3	11/01/2024 07:40	11/01/2024 13:22	INTERNA;NAO PROGRAMADA;MEIO AMBIENTE;VENTO	240	1	38068	5,70
487	390	12519486-1	1	2024	12987	RPI 0103	RPI	1	3	11/01/2024 07:40	12/01/2024 09:08	INTERNA;NAO PROGRAMADA;MEIO AMBIENTE;ARVORE OU VEGETACAO	240	1	67743	25,47
488	390	12519489-1	1	2024	16575	CAI 0106	CAI	1	3	11/01/2024 07:41	11/01/2024 12:25	INTERNA;NAO PROGRAMADA;MEIO AMBIENTE;ARVORE OU VEGETACAO	240	1	21574	4,74
489	390	12519491-1	1	2024	15834	ITP 0111	ITP	1	3	11/01/2024 07:41	11/01/2024 21:42	INTERNA;NAO PROGRAMADA;MEIO AMBIENTE;ARVORE OU VEGETACAO	13800	20	62828	280,34
490	390	12519515-1	1	2024	16592	VGR 2304	VGR	1	3	11/01/2024 07:46	12/01/2024 08:40	INTERNA;NAO PROGRAMADA;MEIO AMBIENTE;ARVORE OU VEGETACAO	23000	1	20967	24,90
491	390	12519529-1	1	2024	12958	PNH 0104	PNH	1	3	11/01/2024 07:49	12/01/2024 00:18	INTERNA;NAO PROGRAMADA;MEIO AMBIENTE;ARVORE OU VEGETACAO	13800	63	26748	1038,12
492	390	12519543-1	1	2024	16591	TUC 0109	TUC	1	3	11/01/2024 07:02	11/01/2024 16:05	INTERNA;NAO PROGRAMADA;MEIO AMBIENTE;VENTO	13800	229	51487	571,94
493	390	12519547-1	1	2024	15834	ITP 0103	ITP	1	3	10/01/2024 19:30	12/01/2024 23:04	INTERNA;NAO PROGRAMADA;MEIO AMBIENTE;ARVORE OU VEGETACAO	240	2	62828	103,15
494	390	12519577-1	1	2024	12929	LAP 0102	LAP	1	3	11/01/2024 07:57	11/01/2024 11:55	INTERNA;NAO PROGRAMADA;MEIO AMBIENTE;VENTO	13800	541	33706	1570,10
495	390	12519580-1	1	2024	12945	MOO 0104	MOO	1	3	11/01/2024 07:58	11/01/2024 18:27	INTERNA;NAO PROGRAMADA;MEIO AMBIENTE;VENTO	240	1	12254	10,48
496	390	12519582-1	1	2024	12907	EGU 0105	EGU	1	3	10/01/2024 17:57	12/01/2024 09:33	INTERNA;NAO PROGRAMADA;MEIO AMBIENTE;ARVORE OU VEGETACAO	13800	19	21520	752,33
497	390	12519604-1	1	2024	15834	ITP 0103	ITP	1	3	11/01/2024 08:02	11/01/2024 11:51	INTERNA;NAO PROGRAMADA;MEIO AMBIENTE;VENTO	13800	86	62828	327,25
498	390	12519618-1	1	2024	12993	VGU 0103	VGU	1	3	11/01/2024 02:16	11/01/2024 11:10	INTERNA;NAO PROGRAMADA;MEIO AMBIENTE;ARVORE OU VEGETACAO	240	1	22282	8,90
499	390	12519631-1	1	2024	16604	VMA 0102	VMA	1	3	11/01/2024 08:05	11/01/2024 15:22	INTERNA;NAO PROGRAMADA;MEIO AMBIENTE;VENTO	13800	28	40682	203,56
500	390	12519636-1	1	2024	16581	JAN 0103	JAN	1	3	11/01/2024 08:06	11/01/2024 17:32	INTERNA;NAO PROGRAMADA;MEIO AMBIENTE;ARVORE OU VEGETACAO	240	1	80203	9,43
501	390	12519641-1	1	2024	12857	BSI 0104	BSI	1	3	11/01/2024 08:07	11/01/2024 09:44	INTERNA;NAO PROGRAMADA;MEIO AMBIENTE;VENTO	240	5	88010	8,05
502	390	12519649-1	1	2024	16592	VGR 2304	VGR	1	3	11/01/2024 08:10	11/01/2024 13:01	INTERNA;NAO PROGRAMADA;MEIO AMBIENTE;VENTO	23000	1	20967	4,85
503	390	12519665-1	1	2024	12947	NAC 0109	NAC	1	3	11/01/2024 08:12	11/01/2024 20:23	INTERNA;NAO PROGRAMADA;MEIO AMBIENTE;ARVORE OU VEGETACAO	240	1	111882	12,18



504	390	12519672-1	1	2024	15822	TSE 0105	TSE	1	3	11/01/2024 08:11	12/01/2024 12:10	INTERNA;NAO PROGRAMADA;MEIO AMBIENTE;VENTO	13800	1	123255	27,98
505	390	12519691-1	1	2024	12958	PNH 0111	PNH	1	3	11/01/2024 08:16	12/01/2024 12:45	INTERNA;NAO PROGRAMADA;MEIO AMBIENTE;ARVORE OU VEGETACAO	13800	33	26748	940,03
506	390	12519696-1	1	2024	16595	ALP 0107	ALP	1	3	11/01/2024 08:17	11/01/2024 11:40	INTERNA;NAO PROGRAMADA;MEIO AMBIENTE;ARVORE OU VEGETACAO	13800	52	37717	175,50
507	390	12519718-1	1	2024	15817	ERM 0111	ERM	1	3	11/01/2024 08:21	12/01/2024 08:09	INTERNA;NAO PROGRAMADA;MEIO AMBIENTE;ARVORE OU VEGETACAO	240	4	91692	95,18
508	390	12519721-1	1	2024	15818	VFO 0102	VFO	1	3	11/01/2024 08:22	12/01/2024 15:24	INTERNA;NAO PROGRAMADA;MEIO AMBIENTE;VENTO	240	1	68603	1,22
509	390	12519735-1	1	2024	15832	TED 0105	TED	1	3	11/01/2024 08:16	11/01/2024 13:00	INTERNA;NAO PROGRAMADA;MEIO AMBIENTE;DESCARGA ATMOSFERICA	240	1	58940	4,74
510	390	12519737-1	1	2024	16575	CAI 0105	CAI	1	3	11/01/2024 08:24	12/01/2024 14:58	INTERNA;NAO PROGRAMADA;MEIO AMBIENTE;VENTO	13800	38	21574	246,19
511	390	12519738-1	1	2024	16575	CAI 0110	CAI	1	3	11/01/2024 08:24	12/01/2024 11:07	INTERNA;NAO PROGRAMADA;MEIO AMBIENTE;VENTO	13800	7	21574	187,05
512	390	12519747-1	1	2024	12958	PNH 0107	PNH	1	3	11/01/2024 08:26	12/01/2024 13:10	INTERNA;NAO PROGRAMADA;MEIO AMBIENTE;ARVORE OU VEGETACAO	240	1	26748	28,74
513	390	12519751-1	1	2024	16594	VME 0109	VME	1	3	11/01/2024 08:26	11/01/2024 13:22	INTERNA;NAO PROGRAMADA;MEIO AMBIENTE;VENTO	240	1	91187	1,00
514	390	12519753-1	1	2024	16595	ALP 0104	ALP	1	3	11/01/2024 08:27	12/01/2024 09:18	INTERNA;NAO PROGRAMADA;MEIO AMBIENTE;VENTO	13800	13	37717	3,59
515	390	12519763-1	1	2024	15834	ITP 0112	ITP	1	3	11/01/2024 06:37	11/01/2024 13:35	INTERNA;NAO PROGRAMADA;MEIO AMBIENTE;VENTO	240	1	62828	6,96
516	390	12519767-1	1	2024	12930	LEO 0103	LEO	1	3	11/01/2024 08:28	11/01/2024 17:40	INTERNA;NAO PROGRAMADA;MEIO AMBIENTE;ARVORE OU VEGETACAO	240	1	37816	9,19
517	390	12519769-1	1	2024	12880	CVE 0102	CVE	1	3	11/01/2024 08:29	11/01/2024 15:58	INTERNA;NAO PROGRAMADA;MEIO AMBIENTE;VENTO	240	2	37061	14,98
518	390	12519785-1	1	2024	16575	CAI 0105	CAI	1	3	11/01/2024 08:31	11/01/2024 13:17	INTERNA;NAO PROGRAMADA;MEIO AMBIENTE;ARVORE OU VEGETACAO	13800	57	21574	93,89
519	390	12519802-1	1	2024	12948	NMU 0104	NMU	1	3	11/01/2024 08:34	11/01/2024 12:12	INTERNA;NAO PROGRAMADA;MEIO AMBIENTE;VENTO	240	1	14565	3,65
520	390	12519814-1	1	2024	16605	SBC 0109	SBC	1	3	11/01/2024 08:36	13/01/2024 13:11	INTERNA;NAO PROGRAMADA;MEIO AMBIENTE;VENTO	240	7	83827	368,05
521	390	12519816-1	1	2024	15834	ITP 0112	ITP	1	3	11/01/2024 08:36	12/01/2024 04:00	INTERNA;NAO PROGRAMADA;MEIO AMBIENTE;ARVORE OU VEGETACAO	13800	38	62828	736,93
522	390	12519819-1	1	2024	12877	CRA 0105	CRA	1	3	11/01/2024 08:36	12/01/2024 17:45	INTERNA;NAO PROGRAMADA;MEIO AMBIENTE;ARVORE OU VEGETACAO	13800	102	87156	181,59
523	390	12519831-1	1	2024	16593	IMG 0103	IMG	1	3	11/01/2024 08:39	12/01/2024 13:00	INTERNA;NAO PROGRAMADA;MEIO AMBIENTE;VENTO	240	1	106560	28,23
524	390	12519841-1	1	2024	16600	JAC 0106	JAC	1	3	11/01/2024 08:42	11/01/2024 12:27	INTERNA;NAO PROGRAMADA;MEIO AMBIENTE;VENTO	240	1	63463	0,12
525	390	12519845-1	1	2024	12922	ITR 0106	ITR	1	3	11/01/2024 08:42	11/01/2024 10:40	INTERNA;NAO PROGRAMADA;MEIO AMBIENTE;VENTO	13800	175	100496	343,44
526	390	12519848-1	1	2024	15837	EMB 0108	EMB	1	3	11/01/2024 08:43	12/01/2024 23:49	INTERNA;NAO PROGRAMADA;MEIO AMBIENTE;VENTO	240	1	155113	39,09
527	390	12519865-1	1	2024	16577	CLE 0112	CLE	1	3	11/01/2024 08:46	12/01/2024 16:12	INTERNA;NAO PROGRAMADA;MEIO AMBIENTE;VENTO	240	1	27915	31,43
528	390	12519881-1	1	2024	15837	EMB 0109	EMB	1	3	11/01/2024 08:49	12/01/2024 09:58	INTERNA;NAO PROGRAMADA;MEIO AMBIENTE;VENTO	240	1	155113	25,15
529	390	12519891-1	1	2024	12843	BFU 0106	BFU	1	3	11/01/2024 08:50	12/01/2024 11:21	INTERNA;NAO PROGRAMADA;MEIO AMBIENTE;VENTO	240	2	48920	0,13
530	390	12519896-1	1	2024	12954	PSD 0110	PSD	1	3	11/01/2024 08:51	11/01/2024 14:38	INTERNA;NAO PROGRAMADA;MEIO AMBIENTE;VENTO	240	1	70508	0,15
531	390	12519911-1	1	2024	15836	GPR 0105	GPR	1	3	11/01/2024 08:53	11/01/2024 13:08	INTERNA;NAO PROGRAMADA;MEIO AMBIENTE;VENTO	240	1	65513	0,34



532	390	12519920-1	1	2024	15830	MAD 0112	MAD	1	3	11/01/2024 08:54	12/01/2024 11:32	INTERNA;NAO PROGRAMADA;MEIO AMBIENTE;ARVORE OU VEGETACAO	240	1	101340	26,64
533	390	12519922-1	1	2024	12983	TIR 0110	TIR	1	3	11/01/2024 08:54	11/01/2024 16:14	INTERNA;NAO PROGRAMADA;MEIO AMBIENTE;VENTO	240	2	127613	14,66
534	390	12519923-1	1	2024	12971	SMA 0111	SMA	1	3	11/01/2024 08:55	12/01/2024 11:47	INTERNA;NAO PROGRAMADA;MEIO AMBIENTE;VENTO	240	1	101045	26,87
535	390	12519930-1	1	2024	15832	TED 0105	TED	1	3	11/01/2024 08:56	11/01/2024 16:37	INTERNA;NAO PROGRAMADA;MEIO AMBIENTE;ARVORE OU VEGETACAO	240	1	58940	7,69
536	390	12519952-1	1	2024	15834	ITP 0111	ITP	1	3	11/01/2024 08:59	12/01/2024 11:22	INTERNA;NAO PROGRAMADA;MEIO AMBIENTE;VENTO	240	1	62828	26,38
537	390	12519954-1	1	2024	15834	ITP 0104	ITP	1	3	11/01/2024 08:59	12/01/2024 10:37	INTERNA;NAO PROGRAMADA;MEIO AMBIENTE;VENTO	240	1	62828	25,64
538	390	12519962-1	1	2024	12982	TMR 0107	TMR	1	3	11/01/2024 09:00	13/01/2024 09:42	INTERNA;NAO PROGRAMADA;MEIO AMBIENTE;VENTO	13800	1	49699	48,69
539	390	12519970-1	1	2024	16578	COT 0114	COT	1	3	11/01/2024 09:02	11/01/2024 14:25	INTERNA;NAO PROGRAMADA;MEIO AMBIENTE;ARVORE OU VEGETACAO	13800	25	44015	134,65
540	390	12519975-1	1	2024	13000	VIT 0102	VIT	1	3	11/01/2024 06:51	11/01/2024 10:58	INTERNA;NAO PROGRAMADA;MEIO AMBIENTE;VENTO	240	1	102058	4,12
541	390	12519985-1	1	2024	16586	MON 0111	MON	1	3	11/01/2024 09:04	11/01/2024 16:05	INTERNA;NAO PROGRAMADA;MEIO AMBIENTE;ARVORE OU VEGETACAO	240	1	38068	7,00
542	390	12519987-1	1	2024	15822	TSE 0106	TSE	1	3	11/01/2024 09:05	12/01/2024 02:16	INTERNA;NAO PROGRAMADA;MEIO AMBIENTE;ARVORE OU VEGETACAO	13800	75	123255	1288,92
543	390	12519993-1	1	2024	12835	ANC 0105	ANC	1	3	11/01/2024 09:06	12/01/2024 14:45	INTERNA;NAO PROGRAMADA;MEIO AMBIENTE;ARVORE OU VEGETACAO	240	2	50043	59,30
544	390	12520018-1	1	2024	12882	CTL 0103	CTL	1	3	11/01/2024 09:09	12/01/2024 19:34	INTERNA;NAO PROGRAMADA;MEIO AMBIENTE;VENTO	13800	6	63871	206,57
545	390	12520032-1	1	2024	16588	PPU 0109	PPU	1	3	11/01/2024 09:12	11/01/2024 16:44	INTERNA;NAO PROGRAMADA;MEIO AMBIENTE;ARVORE OU VEGETACAO	240	1	53658	7,53
546	390	12520041-1	1	2024	15834	ITP 0104	ITP	1	3	11/01/2024 09:13	11/01/2024 12:54	INTERNA;NAO PROGRAMADA;MEIO AMBIENTE;ARVORE OU VEGETACAO	13800	2313	62828	2509,02
547	390	12520049-1	1	2024	15837	SMA 0109	SMA	1	3	11/01/2024 09:14	12/01/2024 09:50	INTERNA;NAO PROGRAMADA;MEIO AMBIENTE;VENTO	13800	100	155113	2458,94
548	390	12520058-1	1	2024	15831	LUB 0113	LUB	1	3	11/01/2024 09:16	11/01/2024 11:58	INTERNA;NAO PROGRAMADA;MEIO AMBIENTE;VENTO	240	2	81886	5,26
549	390	12520059-1	1	2024	16572	BRU 0109	BRU	1	3	11/01/2024 09:16	11/01/2024 12:36	INTERNA;NAO PROGRAMADA;MEIO AMBIENTE;ARVORE OU VEGETACAO	240	1	55803	3,33
550	390	12520105-1	1	2024	16587	PAR 0109	PAR	1	3	11/01/2024 09:21	11/01/2024 16:39	INTERNA;NAO PROGRAMADA;MEIO AMBIENTE;ARVORE OU VEGETACAO	13800	9	26274	65,69
551	390	12520108-1	1	2024	15839	CTA 0112	CTA	1	3	11/01/2024 09:21	11/01/2024 15:02	INTERNA;NAO PROGRAMADA;MEIO AMBIENTE;VENTO	240	1	53069	5,68
552	390	12520117-1	1	2024	12997	VPR 0106	VPR	1	3	11/01/2024 09:22	12/01/2024 13:32	INTERNA;NAO PROGRAMADA;MEIO AMBIENTE;VENTO	240	1	78877	28,16
553	390	12520129-1	1	2024	15813	JKU 0106	JKU	1	3	11/01/2024 09:24	11/01/2024 15:44	INTERNA;NAO PROGRAMADA;MEIO AMBIENTE;VENTO	240	1	26351	6,34
554	390	12520150-1	1	2024	15834	ITP 0108	ITP	1	3	11/01/2024 09:26	12/01/2024 13:40	INTERNA;NAO PROGRAMADA;MEIO AMBIENTE;ARVORE OU VEGETACAO	13800	1	62828	28,22
555	390	12520155-1	1	2024	16588	PPU 0113	PPU	1	3	11/01/2024 09:27	13/01/2024 11:05	INTERNA;NAO PROGRAMADA;MEIO AMBIENTE;ARVORE OU VEGETACAO	240	1	53658	49,64
556	390	12520164-1	1	2024	16588	PPU 0107	PPU	1	3	11/01/2024 09:28	11/01/2024 15:59	INTERNA;NAO PROGRAMADA;MEIO AMBIENTE;VENTO	240	1	53658	6,52
557	390	12520166-1	1	2024	12983	TIR 0102	TIR	1	3	11/01/2024 09:28	12/01/2024 10:40	INTERNA;NAO PROGRAMADA;MEIO AMBIENTE;ARVORE OU VEGETACAO	240	1	127613	25,20
558	390	12520183-1	1	2024	12997	VPR 0111	VPR	1	3	11/01/2024 09:31	12/01/2024 12:02	INTERNA;NAO PROGRAMADA;MEIO AMBIENTE;VENTO	240	1	78877	26,50
559	390	12520206-1	1	2024	12991	VEM 0106	VEM	1	3	11/01/2024 09:34	12/01/2024 15:00	INTERNA;NAO PROGRAMADA;MEIO AMBIENTE;VENTO	240	1	75621	29,42



560	390	12520257-1	1	2024	12838	AUT 0111	AUT	1	3	11/01/2024 09:41	11/01/2024 17:00	INTERNA;NAO PROGRAMADA;MEIO AMBIENTE;ARVORE OU VEGETACAO	240	1	70924	7,30
561	390	12520262-1	1	2024	12866	CPE 0106	CPE	1	3	11/01/2024 09:42	11/01/2024 17:06	INTERNA;NAO PROGRAMADA;MEIO AMBIENTE;VENTO	240	1	42810	7,40
562	390	12520280-1	1	2024	15842	BAV 0105	BAV	1	3	11/01/2024 09:45	12/01/2024 11:24	INTERNA;NAO PROGRAMADA;MEIO AMBIENTE;VENTO	13800	1	68149	25,64
563	390	12520293-1	1	2024	16585	MBE 0106	MBE	1	3	11/01/2024 09:47	12/01/2024 09:54	INTERNA;NAO PROGRAMADA;MEIO AMBIENTE;VENTO	240	3	107773	72,36
564	390	12520307-1	1	2024	15832	LIM 0110	LIM	1	3	11/01/2024 09:49	11/01/2024 12:48	INTERNA;NAO PROGRAMADA;MEIO AMBIENTE;VENTO	13800	1137	58940	1780,67
565	390	12520327-1	1	2024	12958	PNH 0111	PNH	1	3	11/01/2024 09:52	12/01/2024 12:20	INTERNA;NAO PROGRAMADA;MEIO AMBIENTE;VENTO	240	1	26748	26,47
566	390	12520352-1	1	2024	16577	CLE 0108	CLE	1	3	11/01/2024 09:54	13/01/2024 11:40	INTERNA;NAO PROGRAMADA;MEIO AMBIENTE;ARVORE OU VEGETACAO	240	1	27915	49,76
567	390	12520355-1	1	2024	12928	JUQ 0103	JUQ	1	3	11/01/2024 09:35	11/01/2024 14:40	INTERNA;NAO PROGRAMADA;MEIO AMBIENTE;ARVORE OU VEGETACAO	13800	18	19350	91,48
568	390	12520357-1	1	2024	12877	CRA 0114	CRA	1	3	11/01/2024 09:55	11/01/2024 19:13	INTERNA;NAO PROGRAMADA;MEIO AMBIENTE;VENTO	13800	38	87156	353,28
569	390	12520370-1	1	2024	15813	JKU 0105	JKU	1	3	11/01/2024 09:58	11/01/2024 12:29	INTERNA;NAO PROGRAMADA;MEIO AMBIENTE;VENTO	13800	15	26351	37,88
570	390	12520395-1	1	2024	12837	ANB 0109	ANB	1	3	11/01/2024 10:02	13/01/2024 14:29	INTERNA;NAO PROGRAMADA;MEIO AMBIENTE;ARVORE OU VEGETACAO	240	1	47130	52,45
571	390	12520396-1	1	2024	15830	MAD 0103	MAD	1	3	11/01/2024 10:02	11/01/2024 14:02	INTERNA;NAO PROGRAMADA;MEIO AMBIENTE;VENTO	240	2	101340	3,16
572	390	12520405-1	1	2024	12993	VGU 0110	VGU	1	3	11/01/2024 10:04	11/01/2024 12:17	INTERNA;NAO PROGRAMADA;MEIO AMBIENTE;VENTO	13800	37	22282	82,41
573	390	12520430-1	1	2024	12877	CRA 0115	CRA	1	3	11/01/2024 10:07	11/01/2024 15:12	INTERNA;NAO PROGRAMADA;MEIO AMBIENTE;VENTO	13800	25	87156	127,03
574	390	12520452-1	1	2024	12922	ITR 0108	ITR	1	3	11/01/2024 10:11	11/01/2024 12:52	INTERNA;NAO PROGRAMADA;MEIO AMBIENTE;VENTO	13800	80	100496	214,60
575	390	12520453-1	1	2024	17112	CAM 0107	CAM	1	3	11/01/2024 10:11	12/01/2024 14:55	INTERNA;NAO PROGRAMADA;MEIO AMBIENTE;ARVORE OU VEGETACAO	240	1	52420	28,73
576	390	12520473-1	1	2024	15836	ESP 0103	ESP	1	3	11/01/2024 10:13	11/01/2024 18:35	INTERNA;NAO PROGRAMADA;MEIO AMBIENTE;ARVORE OU VEGETACAO	13800	73	65513	610,16
577	390	12520487-1	1	2024	12892	COI 0105	COI	1	3	11/01/2024 10:15	11/01/2024 16:30	INTERNA;NAO PROGRAMADA;MEIO AMBIENTE;VENTO	240	2	28181	12,49
578	390	12520489-1	1	2024	16598	CAC 2303	CAC	1	3	11/01/2024 10:15	11/01/2024 21:45	INTERNA;NAO PROGRAMADA;MEIO AMBIENTE;VENTO	13800	5298	27516	1147,69
579	390	12520496-1	1	2024	16604	VMA 0109	VMA	1	3	11/01/2024 10:16	11/01/2024 22:30	INTERNA;NAO PROGRAMADA;MEIO AMBIENTE;ARVORE OU VEGETACAO	13800	167	40682	2043,76
580	390	12520510-1	1	2024	12872	CAL 0107	CAL	1	3	11/01/2024 10:19	11/01/2024 12:29	INTERNA;NAO PROGRAMADA;MEIO AMBIENTE;VENTO	240	1	25510	2,16
581	390	12520512-1	1	2024	12982	TMR 0102	TMR	1	3	11/01/2024 10:19	12/01/2024 11:27	INTERNA;NAO PROGRAMADA;MEIO AMBIENTE;VENTO	240	1	49699	2,24
582	390	12520519-1	1	2024	12907	EGU 0103	EGU	1	3	11/01/2024 10:20	12/01/2024 13:38	INTERNA;NAO PROGRAMADA;MEIO AMBIENTE;ARVORE OU VEGETACAO	13800	13	21520	354,73
583	390	12520523-1	1	2024	16594	VME 0102	VME	1	3	11/01/2024 10:21	11/01/2024 14:25	INTERNA;NAO PROGRAMADA;MEIO AMBIENTE;VENTO	240	1	91187	0,55
584	390	12520531-1	1	2024	15834	ITP 0104	ITP	1	3	11/01/2024 10:22	12/01/2024 21:41	INTERNA;NAO PROGRAMADA;MEIO AMBIENTE;VENTO	13800	5	62828	176,60
585	390	12520555-1	1	2024	12892	COI 0102	COI	1	3	11/01/2024 10:25	11/01/2024 16:20	INTERNA;NAO PROGRAMADA;MEIO AMBIENTE;VENTO	240	1	28181	5,92
586	390	12520567-1	1	2024	16588	PPU 0105	PPU	1	3	11/01/2024 10:27	13/01/2024 13:30	INTERNA;NAO PROGRAMADA;MEIO AMBIENTE;VENTO	13800	74	53658	3777,93
587	390	12520572-1	1	2024	16577	CLE 0102	CLE	1	3	11/01/2024 10:28	13/01/2024 12:45	INTERNA;NAO PROGRAMADA;MEIO AMBIENTE;ARVORE OU VEGETACAO	240	15	27915	754,43



588	390	12520599-1	1	2024	12971	SMA 0104	SMA	1	3	11/01/2024 10:31	12/01/2024 09:44	INTERNA;NAO PROGRAMADA;MEIO AMBIENTE;ARVORE OU VEGETACAO	13800	80	101045	1857,47
589	390	12520609-1	1	2024	12877	CRA 0113	CRA	1	3	11/01/2024 10:33	11/01/2024 13:17	INTERNA;NAO PROGRAMADA;MEIO AMBIENTE;VENTO	13800	853	87156	465,80
590	390	12520612-1	1	2024	12866	CPE 0102	CPE	1	3	11/01/2024 10:33	11/01/2024 15:36	INTERNA;NAO PROGRAMADA;MEIO AMBIENTE;VENTO	240	1	42810	0,06
591	390	12520637-1	1	2024	12892	COI 0106	COI	1	3	11/01/2024 10:35	11/01/2024 12:55	INTERNA;NAO PROGRAMADA;MEIO AMBIENTE;VENTO	240	1	28181	2,33
592	390	12520640-1	1	2024	16600	JAC 0102	JAC	1	3	11/01/2024 10:36	12/01/2024 11:20	INTERNA;NAO PROGRAMADA;MEIO AMBIENTE;ARVORE OU VEGETACAO	13800	3	63463	2,24
593	390	12520651-1	1	2024	12975	SAU 0109	SAU	1	3	11/01/2024 10:38	12/01/2024 10:10	INTERNA;NAO PROGRAMADA;MEIO AMBIENTE;VENTO	240	1	53628	23,53
594	390	12520652-1	1	2024	15837	EMB 0103	EMB	1	3	11/01/2024 10:38	13/01/2024 12:30	INTERNA;NAO PROGRAMADA;MEIO AMBIENTE;VENTO	240	1	155113	49,85
595	390	12520655-1	1	2024	15831	LUB 0107	LUB	1	3	11/01/2024 10:39	11/01/2024 13:51	INTERNA;NAO PROGRAMADA;MEIO AMBIENTE;VENTO	13800	61	81886	195,22
596	390	12520662-1	1	2024	16597	BAT 0103	BAT	1	3	11/01/2024 10:39	11/01/2024 17:05	INTERNA;NAO PROGRAMADA;MEIO AMBIENTE;ARVORE OU VEGETACAO	13800	16	32199	102,96
597	390	12520665-1	1	2024	16577	CLE 0113	CLE	1	3	11/01/2024 10:39	12/01/2024 13:56	INTERNA;NAO PROGRAMADA;MEIO AMBIENTE;VENTO	240	1	27915	27,28
598	390	12520669-1	1	2024	15814	PPO 0110	PPO	1	3	11/01/2024 10:40	12/01/2024 16:46	INTERNA;NAO PROGRAMADA;MEIO AMBIENTE;ARVORE OU VEGETACAO	13800	26	23278	782,85
599	390	12520676-1	1	2024	12837	ANB 0106	ANB	1	3	11/01/2024 10:41	11/01/2024 15:07	INTERNA;NAO PROGRAMADA;MEIO AMBIENTE;VENTO	240	2	47130	8,85
600	390	12520698-1	1	2024	12983	TIR 0108	TIR	1	3	11/01/2024 10:45	11/01/2024 17:40	INTERNA;NAO PROGRAMADA;MEIO AMBIENTE;VENTO	240	1	127613	6,93
601	390	12520714-1	1	2024	12916	IBP 0102	IBP	1	3	11/01/2024 10:46	12/01/2024 11:54	INTERNA;NAO PROGRAMADA;MEIO AMBIENTE;ARVORE OU VEGETACAO	240	19	28154	477,35
602	390	12520748-1	1	2024	12971	SMA 0105	SMA	1	3	11/01/2024 10:49	12/01/2024 16:24	INTERNA;NAO PROGRAMADA;MEIO AMBIENTE;VENTO	240	1	101045	29,57
603	390	12520756-1	1	2024	13000	VIT 0106	VIT	1	3	11/01/2024 10:51	12/01/2024 10:26	INTERNA;NAO PROGRAMADA;MEIO AMBIENTE;DESCARGA ATMOSFERICA	240	1	102058	23,58
604	390	12520762-1	1	2024	12966	RPI 0110	RPI	1	3	11/01/2024 10:51	11/01/2024 15:36	INTERNA;NAO PROGRAMADA;MEIO AMBIENTE;VENTO	240	1	68815	4,75
605	390	12520768-1	1	2024	12969	SAB 0106	SAB	1	3	11/01/2024 10:52	12/01/2024 12:45	INTERNA;NAO PROGRAMADA;MEIO AMBIENTE;ARVORE OU VEGETACAO	240	1	35198	25,89
606	390	12520780-1	1	2024	12907	EGU 0102	EGU	1	3	11/01/2024 10:53	12/01/2024 12:16	INTERNA;NAO PROGRAMADA;MEIO AMBIENTE;VENTO	13800	17	21520	431,29
607	390	12520785-1	1	2024	12837	ANB 0102	ANB	1	3	11/01/2024 10:54	11/01/2024 12:42	INTERNA;NAO PROGRAMADA;MEIO AMBIENTE;ARVORE OU VEGETACAO	13800	3741	47130	3841,15
608	390	12520800-1	1	2024	12952	PRE 0111	PRE	1	3	11/01/2024 10:55	11/01/2024 12:35	INTERNA;NAO PROGRAMADA;MEIO AMBIENTE;VENTO	240	1	38715	1,67
609	390	12520804-1	1	2024	16579	GUM 0102	GUM	1	3	10/01/2024 23:02	11/01/2024 19:46	INTERNA;NAO PROGRAMADA;MEIO AMBIENTE;ARVORE OU VEGETACAO	240	1	80541	20,74
610	390	12520820-1	1	2024	12837	ANB 0106	ANB	1	3	11/01/2024 10:58	11/01/2024 17:12	INTERNA;NAO PROGRAMADA;MEIO AMBIENTE;VENTO	240	1	47130	6,23
611	390	12520826-1	1	2024	12957	PER 0109	PER	1	3	11/01/2024 10:59	11/01/2024 12:13	INTERNA;NAO PROGRAMADA;MEIO AMBIENTE;ARVORE OU VEGETACAO	13800	1240	104353	1545,87
612	390	12520832-1	1	2024	12838	AUT 0113	AUT	1	3	11/01/2024 10:59	11/01/2024 14:34	INTERNA;NAO PROGRAMADA;MEIO AMBIENTE;VENTO	13800	49	70924	175,47
613	390	12520840-1	1	2024	12934	MAT 0106	MAT	1	3	11/01/2024 11:01	11/01/2024 12:36	INTERNA;NAO PROGRAMADA;MEIO AMBIENTE;VENTO	13800	863	137981	1373,85
614	390	12520841-1	1	2024	12993	VGU 0104	VGU	1	3	11/01/2024 11:01	11/01/2024 15:02	INTERNA;NAO PROGRAMADA;MEIO AMBIENTE;VENTO	240	7	22282	28,11
615	390	12520853-1	1	2024	16572	BRU 0103	BRU	1	3	11/01/2024 11:02	12/01/2024 13:30	INTERNA;NAO PROGRAMADA;MEIO AMBIENTE;VENTO	240	3	55803	79,40



616	390	12520861-1	1	2024	16594	VME 0102	VME	1	3	11/01/2024 11:02	11/01/2024 15:56	INTERNA;NAO PROGRAMADA;MEIO AMBIENTE;VENTO	240	1	91187	4,90
617	390	12520885-1	1	2024	12973	SND 0107	SND	1	3	11/01/2024 11:05	11/01/2024 13:15	INTERNA;NAO PROGRAMADA;MEIO AMBIENTE;VENTO	240	1	51741	2,17
618	390	12520888-1	1	2024	12845	BAR 0112	BAR	1	3	11/01/2024 11:05	12/01/2024 12:48	INTERNA;NAO PROGRAMADA;MEIO AMBIENTE;ARVORE OU VEGETACAO	13800	1478	120629	270,97
619	390	12520912-1	1	2024	15821	TAI 0102	TAI	1	3	11/01/2024 11:07	11/01/2024 14:03	INTERNA;NAO PROGRAMADA;MEIO AMBIENTE;VENTO	13800	60	96534	175,80
620	390	12520914-1	1	2024	15819	VAL 0103	VAL	1	3	11/01/2024 11:04	13/01/2024 16:08	INTERNA;NAO PROGRAMADA;MEIO AMBIENTE;ARVORE OU VEGETACAO	13800	50	19370	2650,79
621	390	12520928-1	1	2024	12892	COI 0105	COI	1	3	11/01/2024 11:08	12/01/2024 22:07	INTERNA;NAO PROGRAMADA;MEIO AMBIENTE;ARVORE OU VEGETACAO	13800	2	28181	69,94
622	390	12520936-1	1	2024	12927	JOR 0103	JOR	1	3	11/01/2024 11:06	11/01/2024 19:39	INTERNA;NAO PROGRAMADA;MEIO AMBIENTE;VENTO	13800	2026	16785	7895,92
623	390	12520949-1	1	2024	16588	PPU 0103	PPU	1	3	11/01/2024 11:10	13/01/2024 13:00	INTERNA;NAO PROGRAMADA;MEIO AMBIENTE;VENTO	240	51	53658	38,25
624	390	12520963-1	1	2024	12916	MNO 0103	MNO	1	3	11/01/2024 11:12	11/01/2024 16:48	INTERNA;NAO PROGRAMADA;MEIO AMBIENTE;ARVORE OU VEGETACAO	240	4	28154	6,45
625	390	12520981-1	1	2024	12907	EGU 0105	EGU	1	3	11/01/2024 11:13	12/01/2024 14:20	INTERNA;NAO PROGRAMADA;MEIO AMBIENTE;ARVORE OU VEGETACAO	240	1	21520	27,11
626	390	12521013-1	1	2024	12991	VEM 0102	VEM	1	3	11/01/2024 11:17	12/01/2024 15:58	INTERNA;NAO PROGRAMADA;MEIO AMBIENTE;ARVORE OU VEGETACAO	240	3	75621	86,06
627	390	12521014-1	1	2024	12947	NAC 0103	NAC	1	3	11/01/2024 11:17	11/01/2024 14:25	INTERNA;NAO PROGRAMADA;MEIO AMBIENTE;ARVORE OU VEGETACAO	13800	74	111882	231,93
628	390	12521019-1	1	2024	12900	CUP 0105	CUP	1	3	11/01/2024 11:18	11/01/2024 14:26	INTERNA;NAO PROGRAMADA;MEIO AMBIENTE;VENTO	240	1	106316	3,13
629	390	12521032-1	1	2024	12880	CVE 0105	CVE	1	3	11/01/2024 11:19	12/01/2024 11:52	INTERNA;NAO PROGRAMADA;MEIO AMBIENTE;ARVORE OU VEGETACAO	240	1	37061	24,55
630	390	12521047-1	1	2024	15827	MAZ 0108	MAZ	1	3	11/01/2024 11:21	11/01/2024 16:59	INTERNA;NAO PROGRAMADA;MEIO AMBIENTE;VENTO	240	2	147921	11,26
631	390	12521080-1	1	2024	15834	ITP 0109	ITP	1	3	11/01/2024 11:25	12/01/2024 10:19	INTERNA;NAO PROGRAMADA;MEIO AMBIENTE;VENTO	240	2	62828	45,80
632	390	12521083-1	1	2024	12971	SMA 0109	SMA	1	3	11/01/2024 11:25	11/01/2024 16:10	INTERNA;NAO PROGRAMADA;MEIO AMBIENTE;VENTO	13800	1043	101045	4955,70
633	390	12521094-1	1	2024	15834	ITP 0104	ITP	1	3	11/01/2024 11:26	11/01/2024 20:52	INTERNA;NAO PROGRAMADA;MEIO AMBIENTE;ARVORE OU VEGETACAO	13800	10	62828	94,19
634	390	12521115-1	1	2024	12971	SMA 0109	SMA	1	3	11/01/2024 11:27	11/01/2024 14:44	INTERNA;NAO PROGRAMADA;MEIO AMBIENTE;ARVORE OU VEGETACAO	13800	4949	101045	6574,30
635	390	12521132-1	1	2024	12837	ANB 0111	ANB	1	3	11/01/2024 11:29	12/01/2024 09:58	INTERNA;NAO PROGRAMADA;MEIO AMBIENTE;VENTO	240	2	47130	44,97
636	390	12521147-1	1	2024	15818	VFO 0108	VFO	1	3	11/01/2024 11:30	12/01/2024 10:53	INTERNA;NAO PROGRAMADA;MEIO AMBIENTE;VENTO	240	1	68603	23,37
637	390	12521158-1	1	2024	12838	AUT 0105	AUT	1	3	11/01/2024 11:32	13/01/2024 14:25	INTERNA;NAO PROGRAMADA;MEIO AMBIENTE;ARVORE OU VEGETACAO	240	2	70924	101,77
638	390	12521182-1	1	2024	15828	MOC 0106	MOC	1	3	11/01/2024 11:33	11/01/2024 19:11	INTERNA;NAO PROGRAMADA;MEIO AMBIENTE;ARVORE OU VEGETACAO	13800	186	18616	1417,89
639	390	12521187-1	1	2024	12950	OSA 0107	OSA	1	3	11/01/2024 11:34	12/01/2024 09:30	INTERNA;NAO PROGRAMADA;MEIO AMBIENTE;VENTO	240	2	53379	43,88
640	390	12521225-1	1	2024	12857	BSI 0107	BSI	1	3	11/01/2024 11:37	12/01/2024 11:11	INTERNA;NAO PROGRAMADA;MEIO AMBIENTE;VENTO	240	2	88010	47,11
641	390	12521230-1	1	2024	15823	SAM 0102	SAM	1	3	11/01/2024 11:38	13/01/2024 08:53	INTERNA;NAO PROGRAMADA;MEIO AMBIENTE;VENTO	13800	16	52066	724,10
642	390	12521234-1	1	2024	16587	BJU 0102	BJU	1	3	11/01/2024 11:38	12/01/2024 09:30	INTERNA;NAO PROGRAMADA;MEIO AMBIENTE;VENTO	240	1	26274	21,86
643	390	12521255-1	1	2024	12882	CTL 0106	CTL	1	3	11/01/2024 11:41	12/01/2024 09:49	INTERNA;NAO PROGRAMADA;MEIO AMBIENTE;VENTO	240	3	63871	66,37



644	390	12521306-1	1	2024	15834	ITP 0107	ITP	1	3	11/01/2024 11:09	12/01/2024 12:05	INTERNA;NAO PROGRAMADA;MEIO AMBIENTE;ARVORE OU VEGETACAO	13800	26	62828	647,97
645	390	12521315-1	1	2024	12960	PRI 0107	PRI	1	3	11/01/2024 11:46	11/01/2024 15:37	INTERNA;NAO PROGRAMADA;MEIO AMBIENTE;VENTO	240	4	75153	0,30
646	390	12521327-1	1	2024	12966	RPI 0109	RPI	1	3	11/01/2024 11:47	12/01/2024 12:26	INTERNA;NAO PROGRAMADA;MEIO AMBIENTE;ARVORE OU VEGETACAO	240	2	68815	49,30
647	390	12521328-1	1	2024	15835	ITA 0105	ITA	1	3	11/01/2024 11:47	12/01/2024 10:12	INTERNA;NAO PROGRAMADA;MEIO AMBIENTE;ARVORE OU VEGETACAO	13800	8	21620	179,29
648	390	12521344-1	1	2024	16577	CLE 0102	CLE	1	3	11/01/2024 11:48	12/01/2024 10:24	INTERNA;NAO PROGRAMADA;MEIO AMBIENTE;ARVORE OU VEGETACAO	240	1	27915	22,60
649	390	12521353-1	1	2024	16588	PPU 0105	PPU	1	3	11/01/2024 11:49	13/01/2024 12:10	INTERNA;NAO PROGRAMADA;MEIO AMBIENTE;ARVORE OU VEGETACAO	240	1	53658	48,34
650	390	12521364-1	1	2024	12928	JUQ 0107	JUQ	1	3	11/01/2024 11:27	12/01/2024 09:18	INTERNA;NAO PROGRAMADA;MEIO AMBIENTE;ARVORE OU VEGETACAO	13800	12	19350	262,17
651	390	12521388-1	1	2024	12882	CTL 0105	CTL	1	3	11/01/2024 11:53	12/01/2024 13:13	INTERNA;NAO PROGRAMADA;MEIO AMBIENTE;ARVORE OU VEGETACAO	240	6	63871	151,92
652	390	12521392-1	1	2024	15834	ITP 0112	ITP	1	3	11/01/2024 11:54	12/01/2024 10:30	INTERNA;NAO PROGRAMADA;MEIO AMBIENTE;VENTO	240	2	62828	45,19
653	390	12521402-1	1	2024	16578	COT 0108	COT	1	3	11/01/2024 11:55	11/01/2024 13:20	INTERNA;NAO PROGRAMADA;MEIO AMBIENTE;ARVORE OU VEGETACAO	13800	188	44015	265,13
654	390	12521433-1	1	2024	12912	GNA 0113	GNA	1	3	11/01/2024 11:56	11/01/2024 18:29	INTERNA;NAO PROGRAMADA;MEIO AMBIENTE;ARVORE OU VEGETACAO	13800	33	96737	215,76
655	390	12521434-1	1	2024	12835	ANC 0102	ANC	1	3	11/01/2024 11:57	11/01/2024 13:13	INTERNA;NAO PROGRAMADA;MEIO AMBIENTE;VENTO	240	1	50043	1,27
656	390	12521436-1	1	2024	15841	BAI 0104	BAI	1	3	11/01/2024 11:57	11/01/2024 14:05	INTERNA;NAO PROGRAMADA;MEIO AMBIENTE;VENTO	240	1	65528	2,14
657	390	12521438-1	1	2024	16588	PPU 0102	PPU	1	3	11/01/2024 11:57	12/01/2024 23:10	INTERNA;NAO PROGRAMADA;MEIO AMBIENTE;ARVORE OU VEGETACAO	13800	279	53658	2835,88
658	390	12521440-1	1	2024	16587	PAR 0109	PAR	1	3	11/01/2024 11:58	12/01/2024 18:05	INTERNA;NAO PROGRAMADA;MEIO AMBIENTE;ARVORE OU VEGETACAO	13800	8	26274	240,91
659	390	12521444-1	1	2024	15835	ITA 0104	ITA	1	3	11/01/2024 11:58	12/01/2024 09:43	INTERNA;NAO PROGRAMADA;MEIO AMBIENTE;VENTO	13800	10	21620	217,36
660	390	12521447-1	1	2024	12928	JUQ 0103	JUQ	1	3	11/01/2024 11:59	12/01/2024 09:58	INTERNA;NAO PROGRAMADA;MEIO AMBIENTE;ARVORE OU VEGETACAO	13800	27	19350	593,48
661	390	12521453-1	1	2024	12951	PAN 0110	PAN	1	3	11/01/2024 11:59	11/01/2024 15:20	INTERNA;NAO PROGRAMADA;MEIO AMBIENTE;ARVORE OU VEGETACAO	240	1	49569	3,35
662	390	12521462-1	1	2024	12991	VEM 0111	VEM	1	3	11/01/2024 12:00	13/01/2024 15:30	INTERNA;NAO PROGRAMADA;MEIO AMBIENTE;VENTO	240	1	75621	51,48
663	390	12521478-1	1	2024	16577	CLE 0104	CLE	1	3	11/01/2024 12:02	12/01/2024 17:09	INTERNA;NAO PROGRAMADA;MEIO AMBIENTE;ARVORE OU VEGETACAO	240	1	27915	5,54
664	390	12521484-1	1	2024	15839	CTA 0105	CTA	1	3	11/01/2024 12:04	12/01/2024 09:59	INTERNA;NAO PROGRAMADA;MEIO AMBIENTE;ARVORE OU VEGETACAO	13800	1	53069	21,92
665	390	12521485-1	1	2024	12947	NAC 0104	NAC	1	3	11/01/2024 12:04	11/01/2024 21:33	INTERNA;NAO PROGRAMADA;MEIO AMBIENTE;VENTO	240	4	111882	37,94
666	390	12521503-1	1	2024	12826	ABV 0103	ABV	1	3	11/01/2024 12:06	11/01/2024 19:20	INTERNA;NAO PROGRAMADA;MEIO AMBIENTE;VENTO	13800	288	24262	688,56
667	390	12521505-1	1	2024	15836	GPR 0104	GPR	1	3	11/01/2024 12:06	12/01/2024 08:21	INTERNA;NAO PROGRAMADA;MEIO AMBIENTE;ARVORE OU VEGETACAO	13800	134	65513	487,80
668	390	12521511-1	1	2024	15821	TAI 0103	TAI	1	3	11/01/2024 12:07	11/01/2024 20:20	INTERNA;NAO PROGRAMADA;MEIO AMBIENTE;ARVORE OU VEGETACAO	13800	18	96534	148,02
669	390	12521536-1	1	2024	12912	GNA 0110	GNA	1	3	11/01/2024 12:10	11/01/2024 19:03	INTERNA;NAO PROGRAMADA;MEIO AMBIENTE;ARVORE OU VEGETACAO	13800	194	96737	836,73
670	390	12521540-1	1	2024	15837	EMB 0112	EMB	1	3	11/01/2024 12:10	12/01/2024 11:23	INTERNA;NAO PROGRAMADA;MEIO AMBIENTE;VENTO	240	2	155113	46,41
671	390	12521559-1	1	2024	16593	VAR 0113	VAR	1	3	11/01/2024 12:12	12/01/2024 10:25	INTERNA;NAO PROGRAMADA;MEIO AMBIENTE;ARVORE OU VEGETACAO	13800	30	106560	666,69



672	390	12521580-1	1	2024	16580	IVI 0103	IVI	1	3	11/01/2024 12:14	11/01/2024 15:18	INTERNA;NAO PROGRAMADA;MEIO AMBIENTE;ARVORE OU VEGETACAO	13800	416	72026	1275,62
673	390	12521590-1	1	2024	12995	VPA 0102	VPA	1	3	11/01/2024 12:15	12/01/2024 11:52	INTERNA;NAO PROGRAMADA;MEIO AMBIENTE;VENTO	240	1	23474	23,61
674	390	12521591-1	1	2024	16593	VAR 0105	VAR	1	3	11/01/2024 12:15	11/01/2024 18:30	INTERNA;NAO PROGRAMADA;MEIO AMBIENTE;ARVORE OU VEGETACAO	13800	73	106560	455,32
675	390	12521595-1	1	2024	16572	BRU 0107	BRU	1	3	11/01/2024 12:16	11/01/2024 14:55	INTERNA;NAO PROGRAMADA;MEIO AMBIENTE;VENTO	13800	551	55803	1467,19
676	390	12521607-1	1	2024	12883	CAT 0108	CAT	1	3	11/01/2024 12:17	11/01/2024 16:16	INTERNA;NAO PROGRAMADA;MEIO AMBIENTE;VENTO	13800	61	20765	242,80
677	390	12521614-1	1	2024	12971	SMA 0107	SMA	1	3	11/01/2024 12:18	11/01/2024 15:33	INTERNA;NAO PROGRAMADA;MEIO AMBIENTE;VENTO	13800	6391	101045	15650,59
678	390	12521636-1	1	2024	16593	VAR 0105	VAR	1	3	11/01/2024 12:20	11/01/2024 15:40	INTERNA;NAO PROGRAMADA;MEIO AMBIENTE;ARVORE OU VEGETACAO	13800	1158	106560	3850,99
679	390	12521643-1	1	2024	12966	RPI 0110	RPI	1	3	11/01/2024 12:21	11/01/2024 18:01	INTERNA;NAO PROGRAMADA;MEIO AMBIENTE;VENTO	240	4	68815	22,61
680	390	12521661-1	1	2024	16577	CLE 0115	CLE	1	3	11/01/2024 12:06	11/01/2024 16:23	INTERNA;NAO PROGRAMADA;MEIO AMBIENTE;VENTO	13800	106	27915	455,45
681	390	12521686-1	1	2024	15813	JKU 0110	JKU	1	3	11/01/2024 12:27	12/01/2024 11:51	INTERNA;NAO PROGRAMADA;MEIO AMBIENTE;VENTO	240	1	26351	0,59
682	390	12521727-1	1	2024	16580	IVI 0107	IVI	1	3	11/01/2024 12:32	12/01/2024 16:44	INTERNA;NAO PROGRAMADA;MEIO AMBIENTE;ARVORE OU VEGETACAO	240	3	72026	84,63
683	390	12521750-1	1	2024	12966	RPI 0107	RPI	1	3	11/01/2024 12:35	11/01/2024 18:50	INTERNA;NAO PROGRAMADA;MEIO AMBIENTE;VENTO	240	1	68815	6,25
684	390	12521758-1	1	2024	12911	GJU 0104	GJU	1	3	11/01/2024 12:36	12/01/2024 12:01	INTERNA;NAO PROGRAMADA;MEIO AMBIENTE;VENTO	240	1	23298	23,42
685	390	12521761-1	1	2024	16580	IVI 0105	IVI	1	3	11/01/2024 12:37	12/01/2024 14:24	INTERNA;NAO PROGRAMADA;MEIO AMBIENTE;DESCARGA ATMOSFERICA	240	2	72026	51,58
686	390	12521765-1	1	2024	12946	MOR 0111	MOR	1	3	11/01/2024 12:38	12/01/2024 11:19	INTERNA;NAO PROGRAMADA;MEIO AMBIENTE;VENTO	240	2	23510	45,39
687	390	12521768-1	1	2024	16588	PPU 0110	PPU	1	3	11/01/2024 12:38	13/01/2024 12:00	INTERNA;NAO PROGRAMADA;MEIO AMBIENTE;ARVORE OU VEGETACAO	240	1	53658	47,37
688	390	12521786-1	1	2024	15827	MAZ 0114	MAZ	1	3	11/01/2024 12:40	12/01/2024 08:55	INTERNA;NAO PROGRAMADA;MEIO AMBIENTE;VENTO	240	1	147921	20,17
689	390	12521799-1	1	2024	12952	PRE 0105	PRE	1	3	11/01/2024 12:41	12/01/2024 11:48	INTERNA;NAO PROGRAMADA;MEIO AMBIENTE;ARVORE OU VEGETACAO	13800	14	38715	323,64
690	390	12521806-1	1	2024	12976	SIL 0108	SIL	1	3	11/01/2024 12:09	11/01/2024 21:40	INTERNA;NAO PROGRAMADA;MEIO AMBIENTE;ARVORE OU VEGETACAO	13800	23	50697	218,82
691	390	12521821-1	1	2024	15813	JKU 0104	JKU	1	3	11/01/2024 08:13	13/01/2024 12:31	INTERNA;NAO PROGRAMADA;MEIO AMBIENTE;VENTO	240	1	26351	52,30
692	390	12521826-1	1	2024	16588	PPU 0103	PPU	1	3	11/01/2024 12:45	12/01/2024 12:23	INTERNA;NAO PROGRAMADA;MEIO AMBIENTE;VENTO	240	1	53658	23,64
693	390	12521878-1	1	2024	12986	TTI 0107	TTI	1	3	11/01/2024 12:28	11/01/2024 14:33	INTERNA;NAO PROGRAMADA;MEIO AMBIENTE;ARVORE OU VEGETACAO	13800	609	35778	475,31
694	390	12521891-1	1	2024	12913	GUA 0106	GUA	1	3	11/01/2024 12:51	11/01/2024 15:23	INTERNA;NAO PROGRAMADA;MEIO AMBIENTE;ARVORE OU VEGETACAO	13800	267	27246	629,60
695	390	12521898-1	1	2024	15834	ITP 0108	ITP	1	3	11/01/2024 12:52	12/01/2024 12:29	INTERNA;NAO PROGRAMADA;MEIO AMBIENTE;VENTO	240	2	62828	47,23
696	390	12521916-1	1	2024	12911	GJU 0103	GJU	1	3	11/01/2024 12:54	12/01/2024 08:35	INTERNA;NAO PROGRAMADA;MEIO AMBIENTE;VENTO	13800	1	23298	19,67
697	390	12521918-1	1	2024	12957	PER 0111	PER	1	3	11/01/2024 12:55	12/01/2024 11:22	INTERNA;NAO PROGRAMADA;MEIO AMBIENTE;VENTO	240	1	104353	22,45
698	390	12521925-1	1	2024	16575	CAI 0106	CAI	1	3	11/01/2024 12:56	11/01/2024 16:40	INTERNA;NAO PROGRAMADA;MEIO AMBIENTE;VENTO	13800	274	21574	674,78
699	390	12521949-1	1	2024	12930	LEO 0103	LEO	1	3	11/01/2024 12:59	12/01/2024 10:11	INTERNA;NAO PROGRAMADA;MEIO AMBIENTE;VENTO	240	1	37816	21,20



700	390	12521998-1	1	2024	15830	MAD 0103	MAD	1	3	11/01/2024 13:04	11/01/2024 16:49	INTERNA;NAO PROGRAMADA;MEIO AMBIENTE;VENTO	240	1	101340	0,07
701	390	12522017-1	1	2024	15819	VAL 0104	VAL	1	3	11/01/2024 13:05	11/01/2024 18:25	INTERNA;NAO PROGRAMADA;MEIO AMBIENTE;ARVORE OU VEGETACAO	13800	2	19370	10,66
702	390	12522018-1	1	2024	15834	ITP 0115	ITP	1	3	11/01/2024 13:05	12/01/2024 12:34	INTERNA;NAO PROGRAMADA;MEIO AMBIENTE;VENTO	13800	3	62828	70,45
703	390	12522021-1	1	2024	16580	IVI 0105	IVI	1	3	11/01/2024 13:05	12/01/2024 13:15	INTERNA;NAO PROGRAMADA;MEIO AMBIENTE;VENTO	240	1	72026	24,16
704	390	12522038-1	1	2024	16578	COT 0112	COT	1	3	11/01/2024 13:07	12/01/2024 15:33	INTERNA;NAO PROGRAMADA;MEIO AMBIENTE;ARVORE OU VEGETACAO	13800	56	44015	1480,87
705	390	12522049-1	1	2024	15827	MAZ 0108	MAZ	1	3	11/01/2024 13:08	12/01/2024 11:06	INTERNA;NAO PROGRAMADA;MEIO AMBIENTE;VENTO	240	2	147921	43,91
706	390	12522053-1	1	2024	12975	SAU 0107	SAU	1	3	11/01/2024 13:09	13/01/2024 14:48	INTERNA;NAO PROGRAMADA;MEIO AMBIENTE;ARVORE OU VEGETACAO	240	3	53628	148,90
707	390	12522108-1	1	2024	16594	VME 0112	VME	1	3	11/01/2024 13:15	12/01/2024 11:10	INTERNA;NAO PROGRAMADA;MEIO AMBIENTE;ARVORE OU VEGETACAO	240	1	91187	21,90
708	390	12522131-1	1	2024	12868	CAA 0106	CAA	1	3	11/01/2024 13:16	13/01/2024 02:40	INTERNA;NAO PROGRAMADA;MEIO AMBIENTE;ARVORE OU VEGETACAO	13800	243	56665	2012,85
709	390	12522182-1	1	2024	12971	SMA 0102	SMA	1	3	11/01/2024 13:20	12/01/2024 10:28	INTERNA;NAO PROGRAMADA;MEIO AMBIENTE;VENTO	240	1	101045	21,13
710	390	12522183-1	1	2024	12952	PRE 0106	PRE	1	3	11/01/2024 13:20	12/01/2024 02:40	INTERNA;NAO PROGRAMADA;MEIO AMBIENTE;ARVORE OU VEGETACAO	13800	221	38715	2945,87
711	390	12522205-1	1	2024	12838	AUT 0102	AUT	1	3	11/01/2024 13:24	11/01/2024 16:37	INTERNA;NAO PROGRAMADA;MEIO AMBIENTE;ARVORE OU VEGETACAO	13800	59	70924	189,49
712	390	12522208-1	1	2024	16585	MBE 0104	MBE	1	3	11/01/2024 13:24	11/01/2024 20:15	INTERNA;NAO PROGRAMADA;MEIO AMBIENTE;VENTO	13800	55	107773	376,43
713	390	12522271-1	1	2024	15818	VFO 0108	VFO	1	3	11/01/2024 13:30	12/01/2024 15:05	INTERNA;NAO PROGRAMADA;MEIO AMBIENTE;VENTO	240	1	68603	25,59
714	390	12522289-1	1	2024	16598	CAC 2302	CAC	1	3	11/01/2024 13:32	12/01/2024 19:26	INTERNA;NAO PROGRAMADA;MEIO AMBIENTE;ARVORE OU VEGETACAO	23000	3	27516	89,72
715	390	12522293-1	1	2024	16595	ALP 0104	ALP	1	3	11/01/2024 13:32	12/01/2024 13:49	INTERNA;NAO PROGRAMADA;MEIO AMBIENTE;VENTO	13800	91	37717	14,31
716	390	12522334-1	1	2024	16572	BRU 0104	BRU	1	3	11/01/2024 13:35	12/01/2024 14:08	INTERNA;NAO PROGRAMADA;MEIO AMBIENTE;VENTO	240	2	55803	49,10
717	390	12522335-1	1	2024	15834	ITP 0102	ITP	1	3	11/01/2024 13:36	12/01/2024 12:37	INTERNA;NAO PROGRAMADA;MEIO AMBIENTE;ARVORE OU VEGETACAO	13800	66	62828	1519,74
718	390	12522348-1	1	2024	12900	CUP 0105	CUP	1	3	11/01/2024 13:37	12/01/2024 09:34	INTERNA;NAO PROGRAMADA;MEIO AMBIENTE;VENTO	240	1	106316	19,95
719	390	12522361-1	1	2024	12912	GNA 0111	GNA	1	3	11/01/2024 13:33	11/01/2024 15:58	INTERNA;NAO PROGRAMADA;MEIO AMBIENTE;VENTO	240	2	96737	0,10
720	390	12522370-1	1	2024	15834	ITP 0111	ITP	1	3	10/01/2024 16:31	11/01/2024 13:24	INTERNA;NAO PROGRAMADA;MEIO AMBIENTE;ARVORE OU VEGETACAO	13800	36	62828	751,72
721	390	12522379-1	1	2024	16594	VME 0105	VME	1	3	11/01/2024 13:41	12/01/2024 12:51	INTERNA;NAO PROGRAMADA;MEIO AMBIENTE;VENTO	240	3	91187	69,50
722	390	12522406-1	1	2024	12986	TTI 0110	TTI	1	3	11/01/2024 13:43	11/01/2024 17:07	INTERNA;NAO PROGRAMADA;MEIO AMBIENTE;ARVORE OU VEGETACAO	240	1	35778	1,61
723	390	12522426-1	1	2024	16585	MBE 0103	MBE	1	3	11/01/2024 13:46	11/01/2024 16:45	INTERNA;NAO PROGRAMADA;MEIO AMBIENTE;ARVORE OU VEGETACAO	13800	91	107773	269,97
724	390	12522458-1	1	2024	16575	CAI 0102	CAI	1	3	11/01/2024 13:50	12/01/2024 14:59	INTERNA;NAO PROGRAMADA;MEIO AMBIENTE;ARVORE OU VEGETACAO	240	1	21574	25,15
725	390	12522480-1	1	2024	12877	CRA 0103	CRA	1	3	11/01/2024 13:54	11/01/2024 16:25	INTERNA;NAO PROGRAMADA;MEIO AMBIENTE;VENTO	13800	93	87156	128,78
726	390	12522481-1	1	2024	12880	CVE 0102	CVE	1	3	11/01/2024 13:54	12/01/2024 03:10	INTERNA;NAO PROGRAMADA;MEIO AMBIENTE;ARVORE OU VEGETACAO	13800	60	37061	795,82
727	390	12522503-1	1	2024	15821	TAI 0102	TAI	1	3	11/01/2024 13:57	11/01/2024 20:33	INTERNA;NAO PROGRAMADA;MEIO AMBIENTE;VENTO	13800	150	96534	990,13



728	390	12522510-1	1	2024	12960	PRI 0111	PRI	1	3	11/01/2024 13:58	12/01/2024 09:33	INTERNA;NAO PROGRAMADA;MEIO AMBIENTE;VENTO	240	6	75153	117,48
729	390	12522530-1	1	2024	16598	CAC 2302	CAC	1	3	11/01/2024 14:01	11/01/2024 23:35	INTERNA;NAO PROGRAMADA;MEIO AMBIENTE;ARVORE OU VEGETACAO	23000	211	27516	2018,63
730	390	12522552-1	1	2024	12887	CLA 0109	CLA	1	3	11/01/2024 14:04	12/01/2024 09:02	INTERNA;NAO PROGRAMADA;MEIO AMBIENTE;ARVORE OU VEGETACAO	240	1	56048	1,07
731	390	12522583-1	1	2024	15834	ITP 0111	ITP	1	3	11/01/2024 14:07	11/01/2024 18:40	INTERNA;NAO PROGRAMADA;MEIO AMBIENTE;VENTO	240	2	62828	9,08
732	390	12522586-1	1	2024	15823	SAM 0102	SAM	1	3	11/01/2024 14:08	12/01/2024 11:48	INTERNA;NAO PROGRAMADA;MEIO AMBIENTE;ARVORE OU VEGETACAO	13800	11	52066	238,30
733	390	12522589-1	1	2024	15813	JKU 0104	JKU	1	3	11/01/2024 14:08	11/01/2024 16:40	INTERNA;NAO PROGRAMADA;MEIO AMBIENTE;ARVORE OU VEGETACAO	13800	88	26351	222,96
734	390	12522603-1	1	2024	12857	BSI 0102	BSI	1	3	11/01/2024 13:49	11/01/2024 16:24	INTERNA;NAO PROGRAMADA;MEIO AMBIENTE;VENTO	13800	55	88010	141,38
735	390	12522605-1	1	2024	12973	SND 0113	SND	1	3	11/01/2024 14:11	11/01/2024 16:20	INTERNA;NAO PROGRAMADA;MEIO AMBIENTE;ARVORE OU VEGETACAO	13800	263	51741	568,59
736	390	12522614-1	1	2024	12922	ITR 0106	ITR	1	3	11/01/2024 01:49	11/01/2024 15:28	INTERNA;NAO PROGRAMADA;MEIO AMBIENTE;VENTO	240	133	100496	10,05
737	390	12522654-1	1	2024	12913	GUA 0105	GUA	1	3	11/01/2024 14:16	12/01/2024 12:18	INTERNA;NAO PROGRAMADA;MEIO AMBIENTE;VENTO	240	1	27246	22,03
738	390	12522658-1	1	2024	15813	JKU 0105	JKU	1	3	10/01/2024 17:55	12/01/2024 12:17	INTERNA;NAO PROGRAMADA;MEIO AMBIENTE;VENTO	13800	1	26351	42,36
739	390	12522679-1	1	2024	12902	DIA 0104	DIA	1	3	11/01/2024 14:19	11/01/2024 15:20	INTERNA;NAO PROGRAMADA;MEIO AMBIENTE;ARVORE OU VEGETACAO	13800	358	61378	359,09
740	390	12522680-1	1	2024	12857	BSI 0109	BSI	1	3	11/01/2024 14:19	12/01/2024 11:40	INTERNA;NAO PROGRAMADA;MEIO AMBIENTE;ARVORE OU VEGETACAO	240	2	88010	42,67
741	390	12522683-1	1	2024	16575	CAI 0111	CAI	1	3	11/01/2024 13:03	12/01/2024 09:38	INTERNA;NAO PROGRAMADA;MEIO AMBIENTE;ARVORE OU VEGETACAO	240	10	21574	205,81
742	390	12522690-1	1	2024	15842	BAV 0104	BAV	1	3	11/01/2024 14:21	13/01/2024 12:56	INTERNA;NAO PROGRAMADA;MEIO AMBIENTE;VENTO	240	1	68149	46,59
743	390	12522708-1	1	2024	12968	RGR 0105	RGR	1	3	11/01/2024 14:23	11/01/2024 19:07	INTERNA;NAO PROGRAMADA;MEIO AMBIENTE;ARVORE OU VEGETACAO	13800	167	34179	789,49
744	390	12522722-1	1	2024	12857	BSI 0108	BSI	1	3	11/01/2024 14:24	12/01/2024 09:03	INTERNA;NAO PROGRAMADA;MEIO AMBIENTE;VENTO	240	4	88010	74,60
745	390	12522731-1	1	2024	16578	COT 0105	COT	1	3	11/01/2024 14:25	12/01/2024 12:50	INTERNA;NAO PROGRAMADA;MEIO AMBIENTE;VENTO	240	30	44015	672,23
746	390	12522762-1	1	2024	12826	ABV 0103	ABV	1	3	11/01/2024 14:30	12/01/2024 11:39	INTERNA;NAO PROGRAMADA;MEIO AMBIENTE;VENTO	13800	12	24262	253,80
747	390	12522766-1	1	2024	12857	BSI 0103	BSI	1	3	10/01/2024 21:28	12/01/2024 09:51	INTERNA;NAO PROGRAMADA;MEIO AMBIENTE;VENTO	13800	2	88010	72,76
748	390	12522769-1	1	2024	15813	JKU 0108	JKU	1	3	11/01/2024 14:31	12/01/2024 18:50	INTERNA;NAO PROGRAMADA;MEIO AMBIENTE;VENTO	240	18	26351	17,42
749	390	12522793-1	1	2024	12916	MNO 0104	MNO	1	3	11/01/2024 14:34	13/01/2024 17:22	INTERNA;NAO PROGRAMADA;MEIO AMBIENTE;ARVORE OU VEGETACAO	13800	326	28154	1423,94
750	390	12522808-1	1	2024	12826	ABV 0103	ABV	1	3	11/01/2024 14:36	12/01/2024 00:05	INTERNA;NAO PROGRAMADA;MEIO AMBIENTE;ARVORE OU VEGETACAO	13800	111	24262	1053,11
751	390	12522810-1	1	2024	16575	CAI 0105	CAI	1	3	11/01/2024 14:36	12/01/2024 11:54	INTERNA;NAO PROGRAMADA;MEIO AMBIENTE;ARVORE OU VEGETACAO	240	1	21574	21,30
752	390	12522811-1	1	2024	15822	TSE 0106	TSE	1	3	11/01/2024 14:36	12/01/2024 15:38	INTERNA;NAO PROGRAMADA;MEIO AMBIENTE;ARVORE OU VEGETACAO	240	3	123255	75,06
753	390	12522816-1	1	2024	16578	COT 0109	COT	1	3	11/01/2024 14:37	13/01/2024 17:09	INTERNA;NAO PROGRAMADA;MEIO AMBIENTE;ARVORE OU VEGETACAO	240	1	44015	0,62
754	390	12522823-1	1	2024	16575	CAI 0106	CAI	1	3	11/01/2024 14:39	12/01/2024 01:53	INTERNA;NAO PROGRAMADA;MEIO AMBIENTE;VENTO	13800	19	21574	213,36
755	390	12522829-1	1	2024	15834	ITP 0107	ITP	1	3	11/01/2024 14:25	13/01/2024 11:30	INTERNA;NAO PROGRAMADA;MEIO AMBIENTE;ARVORE OU VEGETACAO	13800	14	62828	242,09



756	390	12522832-1	1	2024	15834	ITP 0107	ITP	1	3	11/01/2024 14:37	12/01/2024 11:43	INTERNA;NAO PROGRAMADA;MEIO AMBIENTE;VENTO	240	1	62828	21,05
757	390	12522852-1	1	2024	12952	PRE 0102	PRE	1	3	11/01/2024 14:42	12/01/2024 15:56	INTERNA;NAO PROGRAMADA;MEIO AMBIENTE;ARVORE OU VEGETACAO	13800	6	38715	151,32
758	390	12522857-1	1	2024	16578	COT 0112	COT	1	3	11/01/2024 14:43	13/01/2024 16:48	INTERNA;NAO PROGRAMADA;MEIO AMBIENTE;ARVORE OU VEGETACAO	240	2	44015	100,17
759	390	12522929-1	1	2024	12968	RGR 0105	RGR	1	3	11/01/2024 13:41	12/01/2024 13:14	INTERNA;NAO PROGRAMADA;MEIO AMBIENTE;ARVORE OU VEGETACAO	240	1	34179	23,55
760	390	12522939-1	1	2024	15829	MPA 0103	MPA	1	3	11/01/2024 14:57	12/01/2024 10:57	INTERNA;NAO PROGRAMADA;MEIO AMBIENTE;ARVORE OU VEGETACAO	13800	32	79882	639,91
761	390	12522943-1	1	2024	16580	ASE 0103	ASE	1	3	11/01/2024 14:57	11/01/2024 22:08	INTERNA;NAO PROGRAMADA;MEIO AMBIENTE;ARVORE OU VEGETACAO	13800	12257	72026	1824,75
762	390	12522945-1	1	2024	15827	MAZ 0106	MAZ	1	3	11/01/2024 14:57	13/01/2024 08:43	INTERNA;NAO PROGRAMADA;MEIO AMBIENTE;ARVORE OU VEGETACAO	240	3	147921	1,64
763	390	12522948-1	1	2024	15813	JKU 0105	JKU	1	3	11/01/2024 14:58	12/01/2024 11:33	INTERNA;NAO PROGRAMADA;MEIO AMBIENTE;VENTO	240	7	26351	1,33
764	390	12522952-1	1	2024	12991	VEM 0112	VEM	1	3	11/01/2024 14:58	12/01/2024 13:04	INTERNA;NAO PROGRAMADA;MEIO AMBIENTE;VENTO	240	1	75621	22,10
765	390	12522991-1	1	2024	12877	CRA 0114	CRA	1	3	11/01/2024 15:02	12/01/2024 12:57	INTERNA;NAO PROGRAMADA;MEIO AMBIENTE;ARVORE OU VEGETACAO	13800	1	87156	21,92
766	390	12522995-1	1	2024	15835	ITA 0103	ITA	1	3	10/01/2024 22:32	12/01/2024 14:25	INTERNA;NAO PROGRAMADA;MEIO AMBIENTE;ARVORE OU VEGETACAO	240	1	21620	39,88
767	390	12523040-1	1	2024	15827	MAZ 0108	MAZ	1	3	11/01/2024 15:09	12/01/2024 14:07	INTERNA;NAO PROGRAMADA;MEIO AMBIENTE;VENTO	240	1	147921	22,97
768	390	12523049-1	1	2024	16587	PAR 0106	PAR	1	3	11/01/2024 15:11	12/01/2024 02:29	INTERNA;NAO PROGRAMADA;MEIO AMBIENTE;ARVORE OU VEGETACAO	240	4	26274	45,16
769	390	12523050-1	1	2024	16604	VMA 0102	VMA	1	3	11/01/2024 15:12	13/01/2024 13:02	INTERNA;NAO PROGRAMADA;MEIO AMBIENTE;VENTO	240	1	40682	1,63
770	390	12523072-1	1	2024	12954	PSD 0105	PSD	1	3	11/01/2024 15:16	11/01/2024 18:21	INTERNA;NAO PROGRAMADA;MEIO AMBIENTE;ARVORE OU VEGETACAO	240	1	70508	3,08
771	390	12523075-1	1	2024	12900	CUP 0113	CUP	1	3	11/01/2024 15:17	13/01/2024 09:30	INTERNA;NAO PROGRAMADA;MEIO AMBIENTE;ARVORE OU VEGETACAO	13800	491	106316	5314,67
772	390	12523104-1	1	2024	16580	IVI 0110	IVI	1	3	11/01/2024 15:21	12/01/2024 12:29	INTERNA;NAO PROGRAMADA;MEIO AMBIENTE;ARVORE OU VEGETACAO	13800	6	72026	126,81
773	390	12523115-1	1	2024	12983	TIR 0107	TIR	1	3	11/01/2024 15:22	12/01/2024 14:39	INTERNA;NAO PROGRAMADA;MEIO AMBIENTE;ARVORE OU VEGETACAO	240	1	127613	23,27
774	390	12523123-1	1	2024	15838	CON 0108	CON	1	3	11/01/2024 15:23	11/01/2024 21:55	INTERNA;NAO PROGRAMADA;MEIO AMBIENTE;ARVORE OU VEGETACAO	13800	326	21634	828,45
775	390	12523128-1	1	2024	12991	VEM 0112	VEM	1	3	11/01/2024 15:24	12/01/2024 03:40	INTERNA;NAO PROGRAMADA;MEIO AMBIENTE;VENTO	13800	106	75621	1299,62
776	390	12523134-1	1	2024	15829	MPA 0107	MPA	1	3	11/01/2024 15:25	12/01/2024 10:20	INTERNA;NAO PROGRAMADA;MEIO AMBIENTE;VENTO	240	2	79882	1,62
777	390	12523158-1	1	2024	12907	EGU 0105	EGU	1	3	11/01/2024 09:01	12/01/2024 15:29	INTERNA;NAO PROGRAMADA;MEIO AMBIENTE;VENTO	13800	1	21520	30,45
778	390	12523178-1	1	2024	15828	MOC 0113	MOC	1	3	11/01/2024 15:30	13/01/2024 20:01	INTERNA;NAO PROGRAMADA;MEIO AMBIENTE;ARVORE OU VEGETACAO	240	1	18616	0,87
779	390	12523188-1	1	2024	12855	BRA 0108	BRA	1	3	11/01/2024 15:32	12/01/2024 13:08	INTERNA;NAO PROGRAMADA;MEIO AMBIENTE;VENTO	240	1	23872	21,60
780	390	12523201-1	1	2024	12912	GNA 0113	GNA	1	3	11/01/2024 15:35	11/01/2024 17:04	INTERNA;NAO PROGRAMADA;MEIO AMBIENTE;ARVORE OU VEGETACAO	13800	754	96737	106,23
781	390	12523229-1	1	2024	12895	COG 0106	COG	1	3	11/01/2024 15:33	13/01/2024 14:50	INTERNA;NAO PROGRAMADA;MEIO AMBIENTE;ARVORE OU VEGETACAO	240	2	57052	94,57
782	390	12523237-1	1	2024	15826	MSA 0103	MSA	1	3	11/01/2024 15:44	12/01/2024 09:55	INTERNA;NAO PROGRAMADA;MEIO AMBIENTE;VENTO	240	3	90887	54,58
783	390	12523239-1	1	2024	12959	PIP 0108	PIP	1	3	11/01/2024 15:40	12/01/2024 15:53	INTERNA;NAO PROGRAMADA;MEIO AMBIENTE;VENTO	240	1	28594	24,21



784	390	12523240-1	1	2024	15832	LIM 0105	LIM	1	3	11/01/2024 15:35	12/01/2024 10:43	INTERNA;NAO PROGRAMADA;MEIO AMBIENTE;VENTO	240	2	58940	38,25
785	390	12523244-1	1	2024	12838	AUT 0109	AUT	1	3	11/01/2024 15:44	12/01/2024 17:12	INTERNA;NAO PROGRAMADA;MEIO AMBIENTE;ARVORE OU VEGETACAO	13800	69	70924	1756,28
786	390	12523247-1	1	2024	15826	MSA 0111	MSA	1	3	11/01/2024 15:45	12/01/2024 11:56	INTERNA;NAO PROGRAMADA;MEIO AMBIENTE;VENTO	240	1	90887	20,18
787	390	12523265-1	1	2024	12993	VGU 0105	VGU	1	3	11/01/2024 09:00	12/01/2024 09:56	INTERNA;NAO PROGRAMADA;MEIO AMBIENTE;VENTO	240	1	22282	24,93
788	390	12523310-1	1	2024	12883	CAT 0110	CAT	1	3	11/01/2024 15:56	12/01/2024 09:19	INTERNA;NAO PROGRAMADA;MEIO AMBIENTE;VENTO	13800	19	20765	330,30
789	390	12523312-1	1	2024	16588	PPU 0115	PPU	1	3	11/01/2024 15:57	12/01/2024 11:19	INTERNA;NAO PROGRAMADA;MEIO AMBIENTE;VENTO	13800	18	53658	348,76
790	390	12523318-1	1	2024	12868	CAA 0104	CAA	1	3	11/01/2024 15:57	12/01/2024 13:45	INTERNA;NAO PROGRAMADA;MEIO AMBIENTE;ARVORE OU VEGETACAO	13800	1	56665	21,80
791	390	12523323-1	1	2024	16594	VME 0106	VME	1	3	11/01/2024 15:58	12/01/2024 12:47	INTERNA;NAO PROGRAMADA;MEIO AMBIENTE;ARVORE OU VEGETACAO	240	1	91187	20,83
792	390	12523334-1	1	2024	15833	ITN 0108	ITN	1	3	11/01/2024 16:00	12/01/2024 14:46	INTERNA;NAO PROGRAMADA;MEIO AMBIENTE;ARVORE OU VEGETACAO	240	3	100549	68,27
793	390	12523336-1	1	2024	12987	UTI 0102	UTI	1	3	11/01/2024 16:01	12/01/2024 01:49	INTERNA;NAO PROGRAMADA;MEIO AMBIENTE;VENTO	13800	1	67743	9,81
794	390	12523344-1	1	2024	12971	SMA 0107	SMA	1	3	11/01/2024 16:02	12/01/2024 14:23	INTERNA;NAO PROGRAMADA;MEIO AMBIENTE;VENTO	240	1	101045	22,35
795	390	12523347-1	1	2024	16599	GVI 0109	GVI	1	3	11/01/2024 16:03	12/01/2024 17:49	INTERNA;NAO PROGRAMADA;MEIO AMBIENTE;ARVORE OU VEGETACAO	240	1	103495	25,76
796	390	12523350-1	1	2024	12892	COI 0107	COI	1	3	11/01/2024 16:04	12/01/2024 09:29	INTERNA;NAO PROGRAMADA;MEIO AMBIENTE;VENTO	13800	2	28181	34,84
797	390	12523359-1	1	2024	16580	IVI 0110	IVI	1	3	11/01/2024 16:05	13/01/2024 16:50	INTERNA;NAO PROGRAMADA;MEIO AMBIENTE;ARVORE OU VEGETACAO	13800	3	72026	146,22
798	390	12523370-1	1	2024	12928	JUQ 0104	JUQ	1	3	11/01/2024 16:07	12/01/2024 16:50	INTERNA;NAO PROGRAMADA;MEIO AMBIENTE;ARVORE OU VEGETACAO	13800	1	19350	24,70
799	390	12523374-1	1	2024	12946	MOR 0102	MOR	1	3	11/01/2024 16:08	13/01/2024 14:55	INTERNA;NAO PROGRAMADA;MEIO AMBIENTE;ARVORE OU VEGETACAO	240	1	23510	45,19
800	390	12523378-1	1	2024	16593	IMG 0104	IMG	1	3	11/01/2024 16:09	12/01/2024 12:15	INTERNA;NAO PROGRAMADA;MEIO AMBIENTE;ARVORE OU VEGETACAO	13800	1	106560	20,10
801	390	12523398-1	1	2024	15836	GPR 0102	GPR	1	3	11/01/2024 16:12	13/01/2024 02:13	INTERNA;NAO PROGRAMADA;MEIO AMBIENTE;ARVORE OU VEGETACAO	13800	5	65513	170,06
802	390	12523407-1	1	2024	12928	SLOU 0102	SLO	1	3	11/01/2024 16:15	13/01/2024 21:20	INTERNA;NAO PROGRAMADA;MEIO AMBIENTE;ARVORE OU VEGETACAO	13800	2	19350	106,16
803	390	12523417-1	1	2024	12957	PER 0110	PER	1	3	11/01/2024 16:16	12/01/2024 11:17	INTERNA;NAO PROGRAMADA;MEIO AMBIENTE;VENTO	240	2	104353	38,02
804	390	12523427-1	1	2024	15834	ITP 0111	ITP	1	3	11/01/2024 16:20	12/01/2024 15:01	INTERNA;NAO PROGRAMADA;MEIO AMBIENTE;VENTO	240	1	62828	22,68
805	390	12523461-1	1	2024	12952	PRE 0107	PRE	1	3	11/01/2024 16:26	12/01/2024 05:27	INTERNA;NAO PROGRAMADA;MEIO AMBIENTE;ARVORE OU VEGETACAO	13800	63	38715	194,84
806	390	12523469-1	1	2024	16594	VME 0111	VME	1	3	11/01/2024 16:27	12/01/2024 10:31	INTERNA;NAO PROGRAMADA;MEIO AMBIENTE;ARVORE OU VEGETACAO	240	1	91187	18,07
807	390	12523473-1	1	2024	12948	NMU 0106	NMU	1	3	11/01/2024 16:28	11/01/2024 17:47	INTERNA;NAO PROGRAMADA;MEIO AMBIENTE;ARVORE OU VEGETACAO	13800	309	14565	405,39
808	390	12523499-1	1	2024	15814	JAG 0106	JAG	1	3	11/01/2024 16:32	11/01/2024 17:21	INTERNA;NAO PROGRAMADA;MEIO AMBIENTE;ARVORE OU VEGETACAO	13800	51	23278	42,00
809	390	12523500-1	1	2024	15827	MAZ 0113	MAZ	1	3	11/01/2024 16:32	12/01/2024 12:50	INTERNA;NAO PROGRAMADA;MEIO AMBIENTE;VENTO	240	1	147921	20,29
810	390	12523501-1	1	2024	12928	JUQ 0105	JUQ	1	3	11/01/2024 16:33	12/01/2024 13:45	INTERNA;NAO PROGRAMADA;MEIO AMBIENTE;ARVORE OU VEGETACAO	13800	10	19350	211,97
811	390	12523511-1	1	2024	12982	TMR 0102	TMR	1	3	11/01/2024 16:34	12/01/2024 03:40	INTERNA;NAO PROGRAMADA;MEIO AMBIENTE;ARVORE OU VEGETACAO	13800	20	49699	222,13



812	390	12523512-1	1	2024	12976	SIL 0113	SIL	1	3	11/01/2024 16:07	13/01/2024 09:50	INTERNA;NAO PROGRAMADA;MEIO AMBIENTE;VENTO	240	1	50697	41,72
813	390	12523522-1	1	2024	12968	RGR 0105	RGR	1	3	11/01/2024 16:35	12/01/2024 02:20	INTERNA;NAO PROGRAMADA;MEIO AMBIENTE;ARVORE OU VEGETACAO	13800	67	34179	62,24
814	390	12523537-1	1	2024	12927	JOR 0106	JOR	1	3	11/01/2024 13:53	12/01/2024 00:20	INTERNA;NAO PROGRAMADA;MEIO AMBIENTE;ARVORE OU VEGETACAO	13800	3	16785	31,36
815	390	12523544-1	1	2024	16580	ASE 0103	ASE	1	3	11/01/2024 16:36	11/01/2024 18:40	INTERNA;NAO PROGRAMADA;MEIO AMBIENTE;VENTO	13800	83	72026	85,98
816	390	12523547-1	1	2024	12973	SND 0113	SND	1	3	11/01/2024 16:37	12/01/2024 10:52	INTERNA;NAO PROGRAMADA;MEIO AMBIENTE;VENTO	240	1	51741	1,28
817	390	12523556-1	1	2024	12835	ANC 0108	ANC	1	3	11/01/2024 16:38	12/01/2024 11:47	INTERNA;NAO PROGRAMADA;MEIO AMBIENTE;VENTO	240	2	50043	38,31
818	390	12523564-1	1	2024	12976	SIL 0107	SIL	1	3	11/01/2024 16:40	12/01/2024 14:53	INTERNA;NAO PROGRAMADA;MEIO AMBIENTE;VENTO	240	1	50697	22,23
819	390	12523570-1	1	2024	16592	VGR 2304	VGR	1	3	11/01/2024 09:29	11/01/2024 19:27	INTERNA;NAO PROGRAMADA;MEIO AMBIENTE;ARVORE OU VEGETACAO	23000	1453	20967	4008,24
820	390	12523580-1	1	2024	16592	VGR 2304	VGR	1	3	11/01/2024 16:43	11/01/2024 22:59	INTERNA;NAO PROGRAMADA;MEIO AMBIENTE;ARVORE OU VEGETACAO	23000	683	20967	4275,01
821	390	12523598-1	1	2024	16588	PPU 0108	PPU	1	3	11/01/2024 16:46	12/01/2024 10:39	INTERNA;NAO PROGRAMADA;MEIO AMBIENTE;ARVORE OU VEGETACAO	240	1	53658	1,55
822	390	12523622-1	1	2024	12928	JUQ 0102	JUQ	1	3	11/01/2024 16:50	13/01/2024 17:45	INTERNA;NAO PROGRAMADA;MEIO AMBIENTE;VENTO	13800	53	19350	1988,33
823	390	12523631-1	1	2024	15830	MAD 0102	MAD	1	3	11/01/2024 16:21	12/01/2024 11:20	INTERNA;NAO PROGRAMADA;MEIO AMBIENTE;DESCARGA ATMOSFERICA	240	63	101340	1196,51
824	390	12523634-1	1	2024	16587	PAR 0109	PAR	1	3	11/01/2024 16:54	12/01/2024 00:05	INTERNA;NAO PROGRAMADA;MEIO AMBIENTE;VENTO	13800	147	26274	1056,93
825	390	12523648-1	1	2024	16575	CAI 0111	CAI	1	3	11/01/2024 16:57	12/01/2024 07:53	INTERNA;NAO PROGRAMADA;MEIO AMBIENTE;ARVORE OU VEGETACAO	240	1	21574	14,94
826	390	12523670-1	1	2024	12895	COG 0114	COG	1	3	11/01/2024 17:01	12/01/2024 15:36	INTERNA;NAO PROGRAMADA;MEIO AMBIENTE;VENTO	240	1	57052	22,59
827	390	12523706-1	1	2024	12952	PRE 0105	PRE	1	3	11/01/2024 17:06	13/01/2024 09:38	INTERNA;NAO PROGRAMADA;MEIO AMBIENTE;ARVORE OU VEGETACAO	240	1	38715	40,53
828	390	12523708-1	1	2024	15834	ITP 0104	ITP	1	3	11/01/2024 17:06	12/01/2024 13:55	INTERNA;NAO PROGRAMADA;MEIO AMBIENTE;VENTO	240	3	62828	62,42
829	390	12523730-1	1	2024	12928	JUQ 0104	JUQ	1	3	11/01/2024 17:09	12/01/2024 15:50	INTERNA;NAO PROGRAMADA;MEIO AMBIENTE;ARVORE OU VEGETACAO	13800	2	19350	45,35
830	390	12523748-1	1	2024	16597	BAT 0106	BAT	1	3	11/01/2024 17:13	12/01/2024 18:35	INTERNA;NAO PROGRAMADA;MEIO AMBIENTE;VENTO	240	1	32199	25,37
831	390	12523763-1	1	2024	16592	VGR 2301	VGR	1	3	11/01/2024 17:16	12/01/2024 13:16	INTERNA;NAO PROGRAMADA;MEIO AMBIENTE;ARVORE OU VEGETACAO	23000	77	20967	1539,72
832	390	12523768-1	1	2024	16592	VGR 2304	VGR	1	3	11/01/2024 17:17	12/01/2024 17:10	INTERNA;NAO PROGRAMADA;MEIO AMBIENTE;VENTO	23000	12	20967	286,49
833	390	12523769-1	1	2024	12913	GUA 0106	GUA	1	3	11/01/2024 17:17	12/01/2024 09:48	INTERNA;NAO PROGRAMADA;MEIO AMBIENTE;VENTO	13800	23	27246	39,52
834	390	12523772-1	1	2024	16575	CAI 0108	CAI	1	3	11/01/2024 17:18	13/01/2024 12:00	INTERNA;NAO PROGRAMADA;MEIO AMBIENTE;VENTO	13800	28	21574	1195,73
835	390	12523776-1	1	2024	15837	EMB 0108	EMB	1	3	11/01/2024 17:18	12/01/2024 00:33	INTERNA;NAO PROGRAMADA;MEIO AMBIENTE;VENTO	13800	300	155113	2211,20
836	390	12523781-1	1	2024	12957	PER 0106	PER	1	3	11/01/2024 17:19	11/01/2024 19:29	INTERNA;NAO PROGRAMADA;MEIO AMBIENTE;ARVORE OU VEGETACAO	13800	138	104353	299,92
837	390	12523793-1	1	2024	15834	ITP 0102	ITP	1	3	11/01/2024 17:21	11/01/2024 23:23	INTERNA;NAO PROGRAMADA;MEIO AMBIENTE;ARVORE OU VEGETACAO	13800	175	62828	1054,03
838	390	12523804-1	1	2024	16578	COT 0109	COT	1	3	11/01/2024 17:23	12/01/2024 02:36	INTERNA;NAO PROGRAMADA;MEIO AMBIENTE;VENTO	13800	35	44015	306,58
839	390	12523807-1	1	2024	12826	ABV 0103	ABV	1	3	11/01/2024 11:54	12/01/2024 00:46	INTERNA;NAO PROGRAMADA;MEIO AMBIENTE;ARVORE OU VEGETACAO	13800	6	24262	77,25



840	390	12523813-1	1	2024	12838	AUT 0105	AUT	1	3	11/01/2024 17:24	11/01/2024 19:35	INTERNA;NAO PROGRAMADA;MEIO AMBIENTE;ARVORE OU VEGETACAO	13800	128	70924	278,33
841	390	12523815-1	1	2024	16587	PAR 0108	PAR	1	3	11/01/2024 17:24	12/01/2024 01:45	INTERNA;NAO PROGRAMADA;MEIO AMBIENTE;ARVORE OU VEGETACAO	13800	8	26274	52,18
842	390	12523817-1	1	2024	15831	LUB 0109	LUB	1	3	11/01/2024 17:25	12/01/2024 16:58	INTERNA;NAO PROGRAMADA;MEIO AMBIENTE;VENTO	240	3	81886	70,68
843	390	12523874-1	1	2024	16599	GVI 0109	GVI	1	3	11/01/2024 17:31	11/01/2024 20:20	INTERNA;NAO PROGRAMADA;MEIO AMBIENTE;ARVORE OU VEGETACAO	13800	428	103495	1208,39
844	390	12523895-1	1	2024	16578	COT 0116	COT	1	3	11/01/2024 17:34	12/01/2024 13:05	INTERNA;NAO PROGRAMADA;MEIO AMBIENTE;ARVORE OU VEGETACAO	13800	51	44015	995,35
845	390	12523903-1	1	2024	12995	VPA 0107	VPA	1	3	11/01/2024 17:34	12/01/2024 11:59	INTERNA;NAO PROGRAMADA;MEIO AMBIENTE;VENTO	13800	58	23474	1067,54
846	390	12523908-1	1	2024	15818	VFO 0112	VFO	1	3	11/01/2024 17:35	13/01/2024 16:44	INTERNA;NAO PROGRAMADA;MEIO AMBIENTE;ARVORE OU VEGETACAO	240	1	68603	47,15
847	390	12523923-1	1	2024	16598	CAC 2302	CAC	1	3	11/01/2024 07:23	12/01/2024 19:17	INTERNA;NAO PROGRAMADA;MEIO AMBIENTE;ARVORE OU VEGETACAO	23000	3	27516	107,70
848	390	12523927-1	1	2024	12911	GJU 0114	GJU	1	3	11/01/2024 17:36	11/01/2024 18:33	INTERNA;NAO PROGRAMADA;MEIO AMBIENTE;VENTO	13800	1384	23298	1296,94
849	390	12523929-1	1	2024	12975	SAU 0106	SAU	1	3	11/01/2024 17:37	12/01/2024 13:24	INTERNA;NAO PROGRAMADA;MEIO AMBIENTE;VENTO	240	1	53628	19,78
850	390	12523932-1	1	2024	16591	TUC 0104	TUC	1	3	11/01/2024 17:37	12/01/2024 11:04	INTERNA;NAO PROGRAMADA;MEIO AMBIENTE;VENTO	240	2	51487	0,33
851	390	12523952-1	1	2024	12967	RBO 0105	RBO	1	3	11/01/2024 17:39	12/01/2024 13:22	INTERNA;NAO PROGRAMADA;MEIO AMBIENTE;ARVORE OU VEGETACAO	240	4	84608	78,86
852	390	12523959-1	1	2024	16579	GUM 0104	GUM	1	3	11/01/2024 17:41	12/01/2024 13:45	INTERNA;NAO PROGRAMADA;MEIO AMBIENTE;VENTO	240	1	80541	20,07
853	390	12523967-1	1	2024	12843	BFU 0109	BFU	1	3	11/01/2024 17:42	13/01/2024 20:10	INTERNA;NAO PROGRAMADA;MEIO AMBIENTE;ARVORE OU VEGETACAO	240	1	48920	50,47
854	390	12523979-1	1	2024	15813	JKU 0104	JKU	1	3	11/01/2024 14:42	12/01/2024 12:33	INTERNA;NAO PROGRAMADA;MEIO AMBIENTE;ARVORE OU VEGETACAO	13800	50	26351	1093,01
855	390	12523982-1	1	2024	12951	PAN 0102	PAN	1	3	11/01/2024 17:44	12/01/2024 05:26	INTERNA;NAO PROGRAMADA;MEIO AMBIENTE;ARVORE OU VEGETACAO	13800	202	49569	2364,92
856	390	12523984-1	1	2024	16588	PPU 0111	PPU	1	3	11/01/2024 17:44	13/01/2024 16:58	INTERNA;NAO PROGRAMADA;MEIO AMBIENTE;ARVORE OU VEGETACAO	240	1	53658	47,23
857	390	12523987-1	1	2024	15837	EMB 0114	EMB	1	3	11/01/2024 17:44	12/01/2024 14:09	INTERNA;NAO PROGRAMADA;MEIO AMBIENTE;VENTO	13800	4	155113	81,68
858	390	12524031-1	1	2024	12969	SAB 0114	SAB	1	3	11/01/2024 17:49	12/01/2024 06:33	INTERNA;NAO PROGRAMADA;MEIO AMBIENTE;ARVORE OU VEGETACAO	13800	27	35198	343,80
859	390	12524049-1	1	2024	15813	JKU 0104	JKU	1	3	11/01/2024 17:51	13/01/2024 16:45	INTERNA;NAO PROGRAMADA;MEIO AMBIENTE;ARVORE OU VEGETACAO	240	1	26351	46,90
860	390	12524070-1	1	2024	16572	BRU 0104	BRU	1	3	11/01/2024 17:53	12/01/2024 16:28	INTERNA;NAO PROGRAMADA;MEIO AMBIENTE;VENTO	240	4	55803	5,50
861	390	12524076-1	1	2024	12951	PAN 0103	PAN	1	3	10/01/2024 17:46	11/01/2024 21:03	INTERNA;NAO PROGRAMADA;MEIO AMBIENTE;ARVORE OU VEGETACAO	13800	696	49569	668,42
862	390	12524094-1	1	2024	12880	CVE 0102	CVE	1	3	11/01/2024 17:56	12/01/2024 16:01	INTERNA;NAO PROGRAMADA;MEIO AMBIENTE;VENTO	13800	2	37061	44,15
863	390	12524097-1	1	2024	16571	ALV 0103	ALV	1	3	11/01/2024 17:56	12/01/2024 02:42	INTERNA;NAO PROGRAMADA;MEIO AMBIENTE;ARVORE OU VEGETACAO	13800	13859	75443	30696,04
864	390	12524100-1	1	2024	12900	CUP 0108	CUP	1	3	11/01/2024 17:56	12/01/2024 10:26	INTERNA;NAO PROGRAMADA;MEIO AMBIENTE;ARVORE OU VEGETACAO	13800	293	106316	4833,69
865	390	12524121-1	1	2024	16580	IVI 0104	IVI	1	3	11/01/2024 18:00	12/01/2024 10:57	INTERNA;NAO PROGRAMADA;MEIO AMBIENTE;ARVORE OU VEGETACAO	13800	2	72026	33,91
866	390	12524126-1	1	2024	15837	EMB 0113	EMB	1	3	11/01/2024 18:01	12/01/2024 11:06	INTERNA;NAO PROGRAMADA;MEIO AMBIENTE;DESCARGA ATMOSFERICA	13800	2	155113	34,17
867	390	12524137-1	1	2024	16589	SAC 0110	SAC	1	3	11/01/2024 18:03	12/01/2024 17:27	INTERNA;NAO PROGRAMADA;MEIO AMBIENTE;ARVORE OU VEGETACAO	240	1	46283	23,40



868	390	12524181-1	1	2024	12895	COG 0114	COG	1	3	11/01/2024 18:13	11/01/2024 19:25	INTERNA;NAO PROGRAMADA;MEIO AMBIENTE;VENTO	13800	1023	57052	1228,17
869	390	12524229-1	1	2024	15838	CON 0107	CON	1	3	11/01/2024 18:20	12/01/2024 16:00	INTERNA;NAO PROGRAMADA;MEIO AMBIENTE;VENTO	240	2	21634	43,34
870	390	12524236-1	1	2024	16597	BAT 0103	BAT	1	3	11/01/2024 18:21	12/01/2024 09:15	INTERNA;NAO PROGRAMADA;MEIO AMBIENTE;VENTO	13800	224	32199	3338,66
871	390	12524251-1	1	2024	12947	NAC 0107	NAC	1	3	11/01/2024 18:24	12/01/2024 17:08	INTERNA;NAO PROGRAMADA;MEIO AMBIENTE;VENTO	240	1	111882	1,29
872	390	12524286-1	1	2024	12950	OSA 0109	OSA	1	3	11/01/2024 18:29	11/01/2024 23:28	INTERNA;NAO PROGRAMADA;MEIO AMBIENTE;VENTO	13800	179	53379	862,97
873	390	12524306-1	1	2024	12966	RPI 0111	RPI	1	3	11/01/2024 18:31	12/01/2024 12:39	INTERNA;NAO PROGRAMADA;MEIO AMBIENTE;ARVORE OU VEGETACAO	13800	2596	68815	1746,92
874	390	12524316-1	1	2024	15819	VAL 0104	VAL	1	3	11/01/2024 18:33	11/01/2024 19:34	INTERNA;NAO PROGRAMADA;MEIO AMBIENTE;ARVORE OU VEGETACAO	13800	2461	19370	644,74
875	390	12524337-1	1	2024	12957	PER 0109	PER	1	3	11/01/2024 18:36	12/01/2024 14:06	INTERNA;NAO PROGRAMADA;MEIO AMBIENTE;ARVORE OU VEGETACAO	240	1	104353	19,51
876	390	12524385-1	1	2024	12966	RPI 0111	RPI	1	3	11/01/2024 18:42	12/01/2024 00:02	INTERNA;NAO PROGRAMADA;MEIO AMBIENTE;VENTO	13800	75	68815	399,38
877	390	12524411-1	1	2024	16598	CAC 2302	CAC	1	3	11/01/2024 17:52	12/01/2024 14:17	INTERNA;NAO PROGRAMADA;MEIO AMBIENTE;ARVORE OU VEGETACAO	23000	282	27516	1397,00
878	390	12524427-1	1	2024	12952	PRE 0105	PRE	1	3	11/01/2024 18:50	12/01/2024 14:09	INTERNA;NAO PROGRAMADA;MEIO AMBIENTE;ARVORE OU VEGETACAO	240	1	38715	19,33
879	390	12524438-1	1	2024	12960	PRI 0107	PRI	1	3	11/01/2024 18:51	11/01/2024 20:35	INTERNA;NAO PROGRAMADA;MEIO AMBIENTE;ARVORE OU VEGETACAO	13800	435	75153	747,60
880	390	12524479-1	1	2024	16593	IMG 0104	IMG	1	3	11/01/2024 18:59	12/01/2024 12:20	INTERNA;NAO PROGRAMADA;MEIO AMBIENTE;ARVORE OU VEGETACAO	13800	36	106560	624,93
881	390	12524504-1	1	2024	15834	ITP 0111	ITP	1	3	11/01/2024 19:04	13/01/2024 20:14	INTERNA;NAO PROGRAMADA;MEIO AMBIENTE;ARVORE OU VEGETACAO	240	1	62828	49,17
882	390	12524533-1	1	2024	12928	JUQ 0104	JUQ	1	3	11/01/2024 19:10	12/01/2024 20:50	INTERNA;NAO PROGRAMADA;MEIO AMBIENTE;ARVORE OU VEGETACAO	13800	7	19350	179,64
883	390	12524547-1	1	2024	12830	AME 0105	AME	1	3	11/01/2024 19:11	12/01/2024 17:02	INTERNA;NAO PROGRAMADA;MEIO AMBIENTE;VENTO	240	1	60569	21,85
884	390	12524559-1	1	2024	12952	PRE 0102	PRE	1	3	11/01/2024 19:14	12/01/2024 16:43	INTERNA;NAO PROGRAMADA;MEIO AMBIENTE;ARVORE OU VEGETACAO	13800	15	38715	322,36
885	390	12524569-1	1	2024	15839	CTA 0108	CTA	1	3	11/01/2024 19:16	13/01/2024 13:00	INTERNA;NAO PROGRAMADA;MEIO AMBIENTE;VENTO	240	146	53069	6091,40
886	390	12524582-1	1	2024	12952	PRE 0104	PRE	1	3	11/01/2024 19:18	12/01/2024 14:13	INTERNA;NAO PROGRAMADA;MEIO AMBIENTE;VENTO	240	3	38715	56,72
887	390	12524592-1	1	2024	12952	PRE 0107	PRE	1	3	11/01/2024 19:20	13/01/2024 08:37	INTERNA;NAO PROGRAMADA;MEIO AMBIENTE;ARVORE OU VEGETACAO	13800	18	38715	671,10
888	390	12524593-1	1	2024	12957	PER 0102	PER	1	3	11/01/2024 16:10	12/01/2024 14:12	INTERNA;NAO PROGRAMADA;MEIO AMBIENTE;ARVORE OU VEGETACAO	13800	961	104353	4385,36
889	390	12524601-1	1	2024	16580	ASE 0103	ASE	1	3	11/01/2024 19:21	11/01/2024 22:20	INTERNA;NAO PROGRAMADA;MEIO AMBIENTE;VENTO	13800	289	72026	860,18
890	390	12524608-1	1	2024	15826	MSA 0102	MSA	1	3	11/01/2024 19:22	12/01/2024 13:47	INTERNA;NAO PROGRAMADA;MEIO AMBIENTE;VENTO	240	1	90887	18,41
891	390	12524627-1	1	2024	15833	ITN 0102	ITN	1	3	11/01/2024 19:26	12/01/2024 17:35	INTERNA;NAO PROGRAMADA;MEIO AMBIENTE;ARVORE OU VEGETACAO	240	1	100549	22,15
892	390	12524705-1	1	2024	12883	CAT 0108	CAT	1	3	11/01/2024 19:45	12/01/2024 10:50	INTERNA;NAO PROGRAMADA;MEIO AMBIENTE;ARVORE OU VEGETACAO	13800	1	20765	15,09
893	390	12524714-1	1	2024	12927	JOR 0103	JOR	1	3	11/01/2024 19:47	12/01/2024 13:28	INTERNA;NAO PROGRAMADA;MEIO AMBIENTE;DESCARGA ATMOSFERICA	13800	620	16785	3278,35
894	390	12524805-1	1	2024	16579	GUM 0107	GUM	1	3	11/01/2024 20:05	13/01/2024 13:04	INTERNA;NAO PROGRAMADA;MEIO AMBIENTE;ARVORE OU VEGETACAO	240	10	80541	409,72
895	390	12524833-1	1	2024	16591	TUC 0102	TUC	1	3	11/01/2024 20:11	12/01/2024 15:26	INTERNA;NAO PROGRAMADA;MEIO AMBIENTE;VENTO	240	1	51487	19,24



896	390	12524841-1	1	2024	15834	ITP 0105	ITP	1	3	11/01/2024 20:13	12/01/2024 16:13	INTERNA;NAO PROGRAMADA;MEIO AMBIENTE;VENTO	240	1	62828	20,00
897	390	12524848-1	1	2024	12907	EGU 0105	EGU	1	3	11/01/2024 20:14	12/01/2024 11:55	INTERNA;NAO PROGRAMADA;MEIO AMBIENTE;ARVORE OU VEGETACAO	13800	15	21520	235,03
898	390	12524854-1	1	2024	16576	CPI 0110	CPI	1	3	11/01/2024 20:15	12/01/2024 13:21	INTERNA;NAO PROGRAMADA;MEIO AMBIENTE;DESCARGA ATMOSFERICA	13800	15	88564	256,50
899	390	12524868-1	1	2024	16580	IVI 0106	IVI	1	3	11/01/2024 20:19	13/01/2024 14:00	INTERNA;NAO PROGRAMADA;MEIO AMBIENTE;ARVORE OU VEGETACAO	13800	1	72026	41,67
900	390	12524921-1	1	2024	12872	CAL 0109	CAL	1	3	11/01/2024 20:31	12/01/2024 05:39	INTERNA;NAO PROGRAMADA;MEIO AMBIENTE;VENTO	13800	359	25510	3281,96
901	390	12524923-1	1	2024	16580	IVI 0108	IVI	1	3	11/01/2024 20:31	13/01/2024 15:07	INTERNA;NAO PROGRAMADA;MEIO AMBIENTE;VENTO	240	1	72026	42,59
902	390	12524932-1	1	2024	12960	PRI 0112	PRI	1	3	11/01/2024 20:34	12/01/2024 00:54	INTERNA;NAO PROGRAMADA;MEIO AMBIENTE;VENTO	13800	1542	75153	2068,04
903	390	12524956-1	1	2024	16588	PPU 0104	PPU	1	3	11/01/2024 20:40	12/01/2024 15:55	INTERNA;NAO PROGRAMADA;MEIO AMBIENTE;ARVORE OU VEGETACAO	13800	610	53658	9893,97
904	390	12524960-1	1	2024	16599	GVI 0109	GVI	1	3	11/01/2024 20:41	12/01/2024 01:25	INTERNA;NAO PROGRAMADA;MEIO AMBIENTE;VENTO	13800	599	103495	2833,28
905	390	12524981-1	1	2024	12952	PRE 0103	PRE	1	3	11/01/2024 20:46	12/01/2024 10:45	INTERNA;NAO PROGRAMADA;MEIO AMBIENTE;ARVORE OU VEGETACAO	13800	1	38715	13,99
906	390	12525004-1	1	2024	15834	ITP 0104	ITP	1	3	10/01/2024 15:10	14/01/2024 00:09	INTERNA;NAO PROGRAMADA;MEIO AMBIENTE;ARVORE OU VEGETACAO	240	6	62828	477,71
907	390	12525065-1	1	2024	12900	CUP 0111	CUP	1	3	11/01/2024 21:09	12/01/2024 06:05	INTERNA;NAO PROGRAMADA;MEIO AMBIENTE;VENTO	13800	91	106316	812,91
908	390	12525069-1	1	2024	12928	JUQ 0103	JUQ	1	3	11/01/2024 21:09	12/01/2024 16:17	INTERNA;NAO PROGRAMADA;MEIO AMBIENTE;ARVORE OU VEGETACAO	13800	6	19350	114,80
909	390	12525071-1	1	2024	16578	COT 0106	COT	1	3	11/01/2024 21:10	12/01/2024 01:44	INTERNA;NAO PROGRAMADA;MEIO AMBIENTE;ARVORE OU VEGETACAO	13800	81	44015	367,94
910	390	12525087-1	1	2024	16581	JAN 0107	JAN	1	3	11/01/2024 21:15	13/01/2024 11:31	INTERNA;NAO PROGRAMADA;MEIO AMBIENTE;VENTO	13800	1	80203	38,26
911	390	12525114-1	1	2024	15818	VFO 0108	VFO	1	3	11/01/2024 21:26	12/01/2024 15:09	INTERNA;NAO PROGRAMADA;MEIO AMBIENTE;VENTO	240	1	68603	17,71
912	390	12525118-1	1	2024	16578	COT 0113	COT	1	3	11/01/2024 21:27	12/01/2024 14:07	INTERNA;NAO PROGRAMADA;MEIO AMBIENTE;ARVORE OU VEGETACAO	13800	14	44015	15,91
913	390	12525124-1	1	2024	15827	MAZ 0107	MAZ	1	3	11/01/2024 21:30	12/01/2024 12:17	INTERNA;NAO PROGRAMADA;MEIO AMBIENTE;VENTO	240	1	147921	14,79
914	390	12525134-1	1	2024	16598	CAC 2304	CAC	1	3	11/01/2024 21:31	12/01/2024 08:48	INTERNA;NAO PROGRAMADA;MEIO AMBIENTE;ARVORE OU VEGETACAO	23000	1947	27516	5744,41
915	390	12525135-1	1	2024	15835	ITA 0107	ITA	1	3	10/01/2024 15:44	12/01/2024 13:46	INTERNA;NAO PROGRAMADA;MEIO AMBIENTE;ARVORE OU VEGETACAO	240	1	21620	46,02
916	390	12525157-1	1	2024	15822	TSE 0108	TSE	1	3	11/01/2024 21:39	11/01/2024 23:19	INTERNA;NAO PROGRAMADA;MEIO AMBIENTE;ARVORE OU VEGETACAO	13800	1205	123255	2003,25
917	390	12525183-1	1	2024	12960	PRI 0107	PRI	1	3	11/01/2024 20:41	12/01/2024 00:53	INTERNA;NAO PROGRAMADA;MEIO AMBIENTE;VENTO	13800	399	75153	1230,69
918	390	12525189-1	1	2024	12969	SAB 0106	SAB	1	3	11/01/2024 21:48	12/01/2024 06:30	INTERNA;NAO PROGRAMADA;MEIO AMBIENTE;ARVORE OU VEGETACAO	13800	71	35198	616,97
919	390	12525214-1	1	2024	12934	MAT 0105	MAT	1	3	11/01/2024 21:55	12/01/2024 14:18	INTERNA;NAO PROGRAMADA;MEIO AMBIENTE;VENTO	240	1	137981	16,38
920	390	12525226-1	1	2024	15834	ITP 0111	ITP	1	3	11/01/2024 21:56	12/01/2024 21:43	INTERNA;NAO PROGRAMADA;MEIO AMBIENTE;ARVORE OU VEGETACAO	13800	275	62828	1273,40
921	390	12525253-1	1	2024	12966	RPI 0111	RPI	1	3	11/01/2024 21:58	12/01/2024 13:40	INTERNA;NAO PROGRAMADA;MEIO AMBIENTE;VENTO	240	1	68815	0,45
922	390	12525260-1	1	2024	15834	ITP 0109	ITP	1	3	11/01/2024 22:05	12/01/2024 13:15	INTERNA;NAO PROGRAMADA;MEIO AMBIENTE;ARVORE OU VEGETACAO	13800	11	62828	166,66
923	390	12525273-1	1	2024	12957	PER 0112	PER	1	3	11/01/2024 22:12	13/01/2024 17:30	INTERNA;NAO PROGRAMADA;MEIO AMBIENTE;VENTO	13800	4	104353	173,20



924	390	12525274-1	1	2024	16593	VAR 0115	VAR	1	3	11/01/2024 22:13	12/01/2024 17:18	INTERNA;NAO PROGRAMADA;MEIO AMBIENTE;VENTO	240	1	106560	19,10
925	390	12525285-1	1	2024	12913	GUA 0109	GUA	1	3	11/01/2024 22:17	12/01/2024 13:45	INTERNA;NAO PROGRAMADA;MEIO AMBIENTE;VENTO	240	1	27246	15,42
926	390	12525302-1	1	2024	15822	TSE 0113	TSE	1	3	11/01/2024 22:22	12/01/2024 03:44	INTERNA;NAO PROGRAMADA;MEIO AMBIENTE;ARVORE OU VEGETACAO	13800	14600	123255	23902,03
927	390	12525304-1	1	2024	12911	GJU 0105	GJU	1	3	11/01/2024 22:24	12/01/2024 08:25	INTERNA;NAO PROGRAMADA;MEIO AMBIENTE;ARVORE OU VEGETACAO	13800	68	23298	680,15
928	390	12525337-1	1	2024	12928	SLOU 0102	SLO	1	3	11/01/2024 22:35	12/01/2024 10:37	INTERNA;NAO PROGRAMADA;MEIO AMBIENTE;ARVORE OU VEGETACAO	13800	354	19350	3742,91
929	390	12525344-1	1	2024	12966	RPI 0104	RPI	1	3	11/01/2024 22:39	12/01/2024 01:21	INTERNA;NAO PROGRAMADA;MEIO AMBIENTE;VENTO	13800	4670	68815	3236,24
930	390	12525451-1	1	2024	12952	PRE 0103	PRE	1	3	11/01/2024 20:15	12/01/2024 12:30	INTERNA;NAO PROGRAMADA;MEIO AMBIENTE;ARVORE OU VEGETACAO	13800	4	38715	64,98
931	390	12525455-1	1	2024	16603	ROS 0104	ROS	1	3	11/01/2024 23:13	12/01/2024 14:10	INTERNA;NAO PROGRAMADA;MEIO AMBIENTE;ARVORE OU VEGETACAO	13800	30	38585	448,58
932	390	12525470-1	1	2024	16572	BRU 0108	BRU	1	3	11/01/2024 17:35	12/01/2024 16:22	INTERNA;NAO PROGRAMADA;MEIO AMBIENTE;ARVORE OU VEGETACAO	13800	70	55803	1595,55
933	390	12525471-1	1	2024	12928	JUQ 0105	JUQ	1	3	10/01/2024 19:52	12/01/2024 09:18	INTERNA;NAO PROGRAMADA;MEIO AMBIENTE;ARVORE OU VEGETACAO	13800	91	19350	3405,14
934	390	12525493-1	1	2024	16581	JAN 0115	JAN	1	3	11/01/2024 14:27	12/01/2024 16:44	INTERNA;NAO PROGRAMADA;MEIO AMBIENTE;ARVORE OU VEGETACAO	240	1	80203	2,56
935	390	12525494-1	1	2024	16600	JAC 0103	JAC	1	3	11/01/2024 23:29	12/01/2024 14:43	INTERNA;NAO PROGRAMADA;MEIO AMBIENTE;VENTO	13800	5	63463	76,14
936	390	12525500-1	1	2024	12928	JUQ 0105	JUQ	1	3	11/01/2024 23:33	12/01/2024 15:56	INTERNA;NAO PROGRAMADA;MEIO AMBIENTE;ARVORE OU VEGETACAO	13800	31	19350	507,38
937	390	12525505-1	1	2024	15813	JKU 0111	JKU	1	3	11/01/2024 17:07	12/01/2024 21:31	INTERNA;NAO PROGRAMADA;MEIO AMBIENTE;ARVORE OU VEGETACAO	13800	5	26351	142,05
938	390	12525513-1	1	2024	16572	BRU 0112	BRU	1	3	11/01/2024 23:39	12/01/2024 03:34	INTERNA;NAO PROGRAMADA;MEIO AMBIENTE;ARVORE OU VEGETACAO	13800	454	55803	346,93
939	390	12525528-1	1	2024	16578	COT 0111	COT	1	3	11/01/2024 23:49	12/01/2024 15:00	INTERNA;NAO PROGRAMADA;MEIO AMBIENTE;ARVORE OU VEGETACAO	13800	83	44015	1260,52
940	390	12525540-1	1	2024	15837	EMB 0115	EMB	1	3	10/01/2024 20:58	12/01/2024 03:00	INTERNA;NAO PROGRAMADA;MEIO AMBIENTE;ARVORE OU VEGETACAO	13800	132	155113	3965,21
941	390	12525553-1	1	2024	12956	PEN 0115	PEN	1	3	12/01/2024 00:06	12/01/2024 08:52	INTERNA;NAO PROGRAMADA;MEIO AMBIENTE;ARVORE OU VEGETACAO	240	81	63463	537,03
942	390	12525557-1	1	2024	16580	ASE 0103	ASE	1	3	11/01/2024 18:37	11/01/2024 23:50	INTERNA;NAO PROGRAMADA;MEIO AMBIENTE;ARVORE OU VEGETACAO	13800	6	72026	31,22
943	390	12525566-1	1	2024	16598	CAC 2302	CAC	1	3	11/01/2024 15:26	12/01/2024 18:00	INTERNA;NAO PROGRAMADA;MEIO AMBIENTE;ARVORE OU VEGETACAO	23000	51	27516	1354,72
944	390	12525573-1	1	2024	16583	MAU 0107	MAU	1	3	12/01/2024 00:32	12/01/2024 13:33	INTERNA;NAO PROGRAMADA;MEIO AMBIENTE;VENTO	240	6	89764	78,14
945	390	12525582-1	1	2024	16578	COT 0109	COT	1	3	12/01/2024 00:41	12/01/2024 14:46	INTERNA;NAO PROGRAMADA;MEIO AMBIENTE;VENTO	240	2	44015	28,16
946	390	12525591-1	1	2024	12892	COI 0104	COI	1	3	12/01/2024 00:58	12/01/2024 11:20	INTERNA;NAO PROGRAMADA;MEIO AMBIENTE;VENTO	240	2	28181	20,75
947	390	12525595-1	1	2024	12966	RPI 0107	RPI	1	3	12/01/2024 01:11	12/01/2024 12:15	INTERNA;NAO PROGRAMADA;MEIO AMBIENTE;VENTO	240	1	68815	11,07
948	390	12525626-1	1	2024	16580	IVI 0103	IVI	1	3	11/01/2024 19:01	12/01/2024 12:34	INTERNA;NAO PROGRAMADA;MEIO AMBIENTE;ARVORE OU VEGETACAO	13800	28	72026	491,46
949	390	12525637-1	1	2024	15834	ITP 0107	ITP	1	3	12/01/2024 02:31	12/01/2024 07:41	INTERNA;NAO PROGRAMADA;MEIO AMBIENTE;ARVORE OU VEGETACAO	13800	348	62828	1793,46
950	390	12525644-1	1	2024	15834	ITP 0102	ITP	1	3	12/01/2024 01:36	12/01/2024 10:15	INTERNA;NAO PROGRAMADA;MEIO AMBIENTE;ARVORE OU VEGETACAO	13800	45	62828	388,77
951	390	12525645-1	1	2024	16578	COT 0106	COT	1	3	12/01/2024 02:49	12/01/2024 05:08	INTERNA;NAO PROGRAMADA;MEIO AMBIENTE;ARVORE OU VEGETACAO	13800	81	44015	187,88



952	390	12525654-1	1	2024	15834	ITP 0115	ITP	1	3	12/01/2024 03:03	12/01/2024 09:52	INTERNA;NAO PROGRAMADA;MEIO AMBIENTE;ARVORE OU VEGETACAO	13800	566	62828	2466,00
953	390	12525659-1	1	2024	12982	TMR 0104	TMR	1	3	12/01/2024 03:10	12/01/2024 11:43	INTERNA;NAO PROGRAMADA;MEIO AMBIENTE;VENTO	13800	30	49699	256,40
954	390	12525681-1	1	2024	15836	GPR 0107	GPR	1	3	12/01/2024 03:19	12/01/2024 16:15	INTERNA;NAO PROGRAMADA;MEIO AMBIENTE;ARVORE OU VEGETACAO	13800	156	65513	2017,34
955	390	12525689-1	1	2024	12823	SOC 0102	SOC	1	3	12/01/2024 03:28	12/01/2024 04:43	INTERNA;NAO PROGRAMADA;MEIO AMBIENTE;ARVORE OU VEGETACAO	13800	1158	37219	1456,83
956	390	12525691-1	1	2024	16599	GVI 0109	GVI	1	3	12/01/2024 03:36	12/01/2024 15:26	INTERNA;NAO PROGRAMADA;MEIO AMBIENTE;ARVORE OU VEGETACAO	13800	3	103495	35,45
957	390	12525696-1	1	2024	16587	PAR 0106	PAR	1	3	12/01/2024 03:46	12/01/2024 14:37	INTERNA;NAO PROGRAMADA;MEIO AMBIENTE;ARVORE OU VEGETACAO	13800	292	26274	2636,18
958	390	12525699-1	1	2024	16599	GVI 0109	GVI	1	3	12/01/2024 03:53	12/01/2024 14:20	INTERNA;NAO PROGRAMADA;MEIO AMBIENTE;ARVORE OU VEGETACAO	13800	30	103495	313,11
959	390	12525704-1	1	2024	12951	PAN 0106	PAN	1	3	12/01/2024 04:03	12/01/2024 12:49	INTERNA;NAO PROGRAMADA;MEIO AMBIENTE;ARVORE OU VEGETACAO	13800	280	49569	1622,71
960	390	12525707-1	1	2024	16578	COT 0114	COT	1	3	12/01/2024 04:05	12/01/2024 16:32	INTERNA;NAO PROGRAMADA;MEIO AMBIENTE;ARVORE OU VEGETACAO	13800	54	44015	672,42
961	390	12525708-1	1	2024	16578	COT 0116	COT	1	3	12/01/2024 04:06	12/01/2024 15:19	INTERNA;NAO PROGRAMADA;MEIO AMBIENTE;ARVORE OU VEGETACAO	13800	48	44015	537,83
962	390	12525722-1	1	2024	16599	GVI 0108	GVI	1	3	12/01/2024 04:19	12/01/2024 12:02	INTERNA;NAO PROGRAMADA;MEIO AMBIENTE;ARVORE OU VEGETACAO	13800	235	103495	1811,65
963	390	12525726-1	1	2024	12954	PSD 0105	PSD	1	3	12/01/2024 04:22	12/01/2024 06:05	INTERNA;NAO PROGRAMADA;MEIO AMBIENTE;VENTO	13800	1179	70508	1862,49
964	390	12525727-1	1	2024	12981	TMO 0106	TMO	1	3	12/01/2024 04:22	12/01/2024 05:47	INTERNA;NAO PROGRAMADA;MEIO AMBIENTE;ARVORE OU VEGETACAO	13800	1301	50032	1626,25
965	390	12525736-1	1	2024	12951	PAN 0103	PAN	1	3	12/01/2024 04:40	12/01/2024 13:13	INTERNA;NAO PROGRAMADA;MEIO AMBIENTE;VENTO	240	2	49569	17,12
966	390	12525740-1	1	2024	12857	BSI 0106	BSI	1	3	12/01/2024 04:45	12/01/2024 05:55	INTERNA;NAO PROGRAMADA;MEIO AMBIENTE;VENTO	13800	2042	88010	2384,60
967	390	12525747-1	1	2024	15835	ITA 0104	ITA	1	3	12/01/2024 04:55	12/01/2024 15:40	INTERNA;NAO PROGRAMADA;MEIO AMBIENTE;ARVORE OU VEGETACAO	13800	71	21620	763,03
968	390	12525752-1	1	2024	12966	RPI 0111	RPI	1	3	11/01/2024 11:37	12/01/2024 10:53	INTERNA;NAO PROGRAMADA;MEIO AMBIENTE;VENTO	13800	190	68815	4421,88
969	390	12525753-1	1	2024	12843	BFU 0109	BFU	1	3	12/01/2024 05:02	14/01/2024 09:47	INTERNA;NAO PROGRAMADA;MEIO AMBIENTE;ARVORE OU VEGETACAO	13800	28	48920	1476,82
970	390	12525761-1	1	2024	16576	CPI 0109	CPI	1	3	12/01/2024 05:08	13/01/2024 14:14	INTERNA;NAO PROGRAMADA;MEIO AMBIENTE;VENTO	240	3	88564	99,28
971	390	12525782-1	1	2024	12916	IBP 0102	IBP	1	3	12/01/2024 05:40	12/01/2024 07:35	INTERNA;NAO PROGRAMADA;MEIO AMBIENTE;ARVORE OU VEGETACAO	13800	2200	28154	4169,34
972	390	12525794-1	1	2024	12872	CAL 0114	CAL	1	3	12/01/2024 05:55	12/01/2024 08:01	INTERNA;NAO PROGRAMADA;MEIO AMBIENTE;ARVORE OU VEGETACAO	13800	1	25510	2,10
973	390	12525810-1	1	2024	12947	NAC 0102	NAC	1	3	12/01/2024 06:00	12/01/2024 11:56	INTERNA;NAO PROGRAMADA;MEIO AMBIENTE;DESCARGA ATMOSFERICA	13800	101	111882	73,00
974	390	12525811-1	1	2024	13000	VIT 0115	VIT	1	3	12/01/2024 06:00	12/01/2024 13:20	INTERNA;NAO PROGRAMADA;MEIO AMBIENTE;ARVORE OU VEGETACAO	240	1	102058	4,88
975	390	12525812-1	1	2024	12993	VGU 0102	VGU	1	3	12/01/2024 06:00	12/01/2024 14:27	INTERNA;NAO PROGRAMADA;MEIO AMBIENTE;VENTO	13800	2	22282	16,90
976	390	12525813-1	1	2024	16578	COT 0109	COT	1	3	12/01/2024 06:01	13/01/2024 10:11	INTERNA;NAO PROGRAMADA;MEIO AMBIENTE;ARVORE OU VEGETACAO	13800	21	44015	591,28
977	390	12525836-1	1	2024	15826	MSA 0102	MSA	1	3	12/01/2024 06:18	12/01/2024 20:10	INTERNA;NAO PROGRAMADA;MEIO AMBIENTE;ARVORE OU VEGETACAO	13800	1	90887	13,87
978	390	12525847-1	1	2024	15834	ITP 0112	ITP	1	3	12/01/2024 06:24	13/01/2024 11:52	INTERNA;NAO PROGRAMADA;MEIO AMBIENTE;VENTO	240	1	62828	29,46
979	390	12525855-1	1	2024	12929	LAP 0115	LAP	1	3	12/01/2024 06:28	12/01/2024 12:30	INTERNA;NAO PROGRAMADA;MEIO AMBIENTE;VENTO	13800	1	33706	6,03



980	390	12525885-1	1	2024	16571	ALV 0112	ALV	1	3	12/01/2024 06:45	12/01/2024 12:07	INTERNA;NAO PROGRAMADA;MEIO AMBIENTE;VENTO	13800	277	75443	1483,64
981	390	12525901-1	1	2024	16592	VGR 2304	VGR	1	3	12/01/2024 06:53	12/01/2024 16:09	INTERNA;NAO PROGRAMADA;MEIO AMBIENTE;VENTO	13800	25	20967	231,64
982	390	12525902-1	1	2024	12966	RPI 0104	RPI	1	3	12/01/2024 06:11	12/01/2024 12:06	INTERNA;NAO PROGRAMADA;MEIO AMBIENTE;VENTO	13800	2181	68815	6066,82
983	390	12525908-1	1	2024	16602	RTA 0102	RTA	1	3	12/01/2024 06:56	12/01/2024 11:27	INTERNA;NAO PROGRAMADA;MEIO AMBIENTE;ARVORE OU VEGETACAO	13800	64	14960	288,87
984	390	12525927-1	1	2024	12868	CAA 0107	CAA	1	3	12/01/2024 07:02	13/01/2024 12:05	INTERNA;NAO PROGRAMADA;MEIO AMBIENTE;ARVORE OU VEGETACAO	13800	43	56665	1249,09
985	390	12525939-1	1	2024	12951	PAN 0102	PAN	1	3	12/01/2024 07:08	12/01/2024 14:51	INTERNA;NAO PROGRAMADA;MEIO AMBIENTE;VENTO	13800	121	49569	934,89
986	390	12525957-1	1	2024	16595	ALP 0104	ALP	1	3	12/01/2024 07:16	13/01/2024 22:13	INTERNA;NAO PROGRAMADA;MEIO AMBIENTE;ARVORE OU VEGETACAO	240	1	37717	38,96
987	390	12525959-1	1	2024	12973	SND 0107	SND	1	3	12/01/2024 07:19	12/01/2024 12:55	INTERNA;NAO PROGRAMADA;MEIO AMBIENTE;VENTO	13800	94	51741	40,60
988	390	12525985-1	1	2024	12950	OSA 0113	OSA	1	3	12/01/2024 07:32	12/01/2024 10:33	INTERNA;NAO PROGRAMADA;MEIO AMBIENTE;ARVORE OU VEGETACAO	13800	553	53379	1668,68
989	390	12526028-1	1	2024	16571	ALV 0105	ALV	1	3	12/01/2024 07:43	12/01/2024 12:41	INTERNA;NAO PROGRAMADA;MEIO AMBIENTE;ARVORE OU VEGETACAO	13800	59	75443	293,16
990	390	12526055-1	1	2024	16575	CAI 0108	CAI	1	3	11/01/2024 14:22	12/01/2024 13:00	INTERNA;NAO PROGRAMADA;MEIO AMBIENTE;ARVORE OU VEGETACAO	240	1	21574	22,64
991	390	12526056-1	1	2024	15821	TAI 0109	TAI	1	3	12/01/2024 07:51	13/01/2024 12:48	INTERNA;NAO PROGRAMADA;MEIO AMBIENTE;VENTO	240	3	96534	0,30
992	390	12526059-1	1	2024	15817	ERM 0102	ERM	1	3	12/01/2024 07:53	13/01/2024 13:20	INTERNA;NAO PROGRAMADA;MEIO AMBIENTE;VENTO	240	1	91692	29,45
993	390	12526065-1	1	2024	12912	GNA 0111	GNA	1	3	12/01/2024 07:29	12/01/2024 18:43	INTERNA;NAO PROGRAMADA;MEIO AMBIENTE;VENTO	240	2	96737	22,46
994	390	12526068-1	1	2024	12882	CTL 0104	CTL	1	3	12/01/2024 07:55	13/01/2024 12:15	INTERNA;NAO PROGRAMADA;MEIO AMBIENTE;VENTO	240	1	63871	28,31
995	390	12526086-1	1	2024	16593	VAR 0110	VAR	1	3	12/01/2024 08:00	12/01/2024 13:25	INTERNA;NAO PROGRAMADA;MEIO AMBIENTE;VENTO	240	1	106560	5,33
996	390	12526092-1	1	2024	12964	REM 0109	REM	1	3	12/01/2024 08:01	12/01/2024 11:50	INTERNA;NAO PROGRAMADA;MEIO AMBIENTE;ARVORE OU VEGETACAO	13800	263	52219	1004,00
997	390	12526093-1	1	2024	12838	AUT 0115	AUT	1	3	12/01/2024 08:02	13/01/2024 13:33	INTERNA;NAO PROGRAMADA;MEIO AMBIENTE;VENTO	240	1	70924	29,52
998	390	12526102-1	1	2024	12882	CTL 0107	CTL	1	3	12/01/2024 07:45	12/01/2024 12:25	INTERNA;NAO PROGRAMADA;MEIO AMBIENTE;VENTO	240	1	63871	4,66
999	390	12526131-1	1	2024	16598	CAC 2303	CAC	1	3	12/01/2024 08:12	13/01/2024 17:26	INTERNA;NAO PROGRAMADA;MEIO AMBIENTE;VENTO	23000	7	27516	232,63
1000	390	12526136-1	1	2024	15836	GPR 0108	GPR	1	3	12/01/2024 08:15	12/01/2024 11:14	INTERNA;NAO PROGRAMADA;MEIO AMBIENTE;VENTO	240	1	65513	0,23
1001	390	12526151-1	1	2024	15813	JKU 0104	JKU	1	3	10/01/2024 15:30	12/01/2024 17:40	INTERNA;NAO PROGRAMADA;MEIO AMBIENTE;ARVORE OU VEGETACAO	240	1	26351	1,52
1002	390	12526171-1	1	2024	16594	VME 0102	VME	1	3	11/01/2024 17:49	12/01/2024 10:04	INTERNA;NAO PROGRAMADA;MEIO AMBIENTE;VENTO	13800	3302	91187	3857,57
1003	390	12526195-1	1	2024	12874	CAP 0107	CAP	1	3	12/01/2024 08:26	12/01/2024 14:53	INTERNA;NAO PROGRAMADA;MEIO AMBIENTE;ARVORE OU VEGETACAO	240	2	45451	12,92
1004	390	12526198-1	1	2024	17112	SJO 0007	SJO	1	3	12/01/2024 08:26	12/01/2024 12:50	INTERNA;NAO PROGRAMADA;MEIO AMBIENTE;VENTO	3800	14	52420	61,27
1005	390	12526210-1	1	2024	12987	UTI 0110	UTI	1	3	12/01/2024 08:29	12/01/2024 16:15	INTERNA;NAO PROGRAMADA;MEIO AMBIENTE;DESCARGA ATMOSFERICA	13800	76	67743	7,52
1006	390	12526223-1	1	2024	12830	AME 0106	AME	1	3	12/01/2024 08:33	13/01/2024 14:06	INTERNA;NAO PROGRAMADA;MEIO AMBIENTE;ARVORE OU VEGETACAO	240	1	60569	29,55
1007	390	12526227-1	1	2024	12975	SAU 0106	SAU	1	3	12/01/2024 08:33	13/01/2024 03:10	INTERNA;NAO PROGRAMADA;MEIO AMBIENTE;ARVORE OU VEGETACAO	240	1	53628	18,61



1008	390	12526229-1	1	2024	12973	SND 0105	SND	1	3	12/01/2024 08:33	12/01/2024 22:40	INTERNA;NAO PROGRAMADA;MEIO AMBIENTE;VENTO	13800	1	51741	14,10
1009	390	12526232-1	1	2024	16588	PPU 0104	PPU	1	3	12/01/2024 08:34	12/01/2024 13:33	INTERNA;NAO PROGRAMADA;MEIO AMBIENTE;VENTO	13800	1	53658	4,98
1010	390	12526238-1	1	2024	12916	MNO 0103	MNO	1	3	12/01/2024 08:36	12/01/2024 17:35	INTERNA;NAO PROGRAMADA;MEIO AMBIENTE;ARVORE OU VEGETACAO	13800	138	28154	861,89
1011	390	12526239-1	1	2024	15813	JKU 0104	JKU	1	3	10/01/2024 20:41	12/01/2024 20:16	INTERNA;NAO PROGRAMADA;MEIO AMBIENTE;ARVORE OU VEGETACAO	240	1	26351	47,58
1012	390	12526243-1	1	2024	15834	ITP 0108	ITP	1	3	12/01/2024 08:37	13/01/2024 12:09	INTERNA;NAO PROGRAMADA;MEIO AMBIENTE;VENTO	13800	58	62828	1597,29
1013	390	12526249-1	1	2024	16587	PAR 0104	PAR	1	3	12/01/2024 08:39	13/01/2024 15:49	INTERNA;NAO PROGRAMADA;MEIO AMBIENTE;ARVORE OU VEGETACAO	240	1	26274	31,17
1014	390	12526278-1	1	2024	12868	CAA 0102	CAA	1	3	11/01/2024 13:12	12/01/2024 14:26	INTERNA;NAO PROGRAMADA;MEIO AMBIENTE;VENTO	240	1	56665	25,24
1015	390	12526286-1	1	2024	12973	SND 0112	SND	1	3	12/01/2024 08:44	12/01/2024 11:49	INTERNA;NAO PROGRAMADA;MEIO AMBIENTE;VENTO	240	1	51741	0,17
1016	390	12526298-1	1	2024	16587	PAR 0104	PAR	1	3	12/01/2024 08:47	12/01/2024 15:55	INTERNA;NAO PROGRAMADA;MEIO AMBIENTE;ARVORE OU VEGETACAO	13800	8	26274	57,09
1017	390	12526313-1	1	2024	16598	CAC 2302	CAC	1	3	12/01/2024 08:49	13/01/2024 23:53	INTERNA;NAO PROGRAMADA;MEIO AMBIENTE;ARVORE OU VEGETACAO	23000	10	27516	390,64
1018	390	12526315-1	1	2024	12954	PSD 0108	PSD	1	3	12/01/2024 08:49	12/01/2024 10:42	INTERNA;NAO PROGRAMADA;MEIO AMBIENTE;ARVORE OU VEGETACAO	13800	528	70508	861,08
1019	390	12526327-1	1	2024	17111	FRA 0104	FRA	1	3	12/01/2024 08:52	13/01/2024 15:16	INTERNA;NAO PROGRAMADA;MEIO AMBIENTE;ARVORE OU VEGETACAO	240	1	22173	3,05
1020	390	12526328-1	1	2024	16593	VAR 0108	VAR	1	3	12/01/2024 04:05	12/01/2024 13:05	INTERNA;NAO PROGRAMADA;MEIO AMBIENTE;VENTO	240	1	106560	9,00
1021	390	12526330-1	1	2024	12877	CRA 0114	CRA	1	3	12/01/2024 08:52	12/01/2024 13:15	INTERNA;NAO PROGRAMADA;MEIO AMBIENTE;VENTO	240	2	87156	5,49
1022	390	12526332-1	1	2024	16597	BAT 0105	BAT	1	3	12/01/2024 08:53	13/01/2024 16:50	INTERNA;NAO PROGRAMADA;MEIO AMBIENTE;ARVORE OU VEGETACAO	240	2	32199	63,90
1023	390	12526353-1	1	2024	12958	PNH 0111	PNH	1	3	12/01/2024 08:57	12/01/2024 16:31	INTERNA;NAO PROGRAMADA;MEIO AMBIENTE;VENTO	240	1	26748	7,57
1024	390	12526388-1	1	2024	16582	JGL 0103	JGL	1	3	12/01/2024 09:04	12/01/2024 12:28	INTERNA;NAO PROGRAMADA;MEIO AMBIENTE;ARVORE OU VEGETACAO	13800	75	29071	232,60
1025	390	12526395-1	1	2024	16598	CAC 2304	CAC	1	3	12/01/2024 09:06	13/01/2024 15:08	INTERNA;NAO PROGRAMADA;MEIO AMBIENTE;VENTO	23000	24	27516	15,92
1026	390	12526403-1	1	2024	16599	GVI 0109	GVI	1	3	12/01/2024 09:07	12/01/2024 16:47	INTERNA;NAO PROGRAMADA;MEIO AMBIENTE;ARVORE OU VEGETACAO	13800	26	103495	199,01
1027	390	12526408-1	1	2024	12915	HIP 0106	HIP	1	3	12/01/2024 09:08	12/01/2024 11:21	INTERNA;NAO PROGRAMADA;MEIO AMBIENTE;VENTO	13800	27	22523	3,33
1028	390	12526411-1	1	2024	13000	VIT 0104	VIT	1	3	12/01/2024 09:08	13/01/2024 01:17	INTERNA;NAO PROGRAMADA;MEIO AMBIENTE;VENTO	240	1	102058	16,15
1029	390	12526417-1	1	2024	12930	LEO 0105	LEO	1	3	12/01/2024 09:09	13/01/2024 09:56	INTERNA;NAO PROGRAMADA;MEIO AMBIENTE;VENTO	240	1	37816	24,78
1030	390	12526420-1	1	2024	12947	NAC 0111	NAC	1	3	12/01/2024 09:10	14/01/2024 11:01	INTERNA;NAO PROGRAMADA;MEIO AMBIENTE;VENTO	240	2	111882	99,72
1031	390	12526436-1	1	2024	12887	CLA 0108	CLA	1	3	12/01/2024 09:14	12/01/2024 12:25	INTERNA;NAO PROGRAMADA;MEIO AMBIENTE;VENTO	240	1	56048	3,15
1032	390	12526449-1	1	2024	13000	VIT 0110	VIT	1	3	12/01/2024 09:15	12/01/2024 11:59	INTERNA;NAO PROGRAMADA;MEIO AMBIENTE;VENTO	13800	86	102058	234,42
1033	390	12526452-1	1	2024	16572	BRU 0103	BRU	1	3	12/01/2024 09:16	12/01/2024 11:07	INTERNA;NAO PROGRAMADA;MEIO AMBIENTE;VENTO	240	5	55803	2,53
1034	390	12526455-1	1	2024	12837	ANB 0110	ANB	1	3	12/01/2024 09:16	12/01/2024 10:53	INTERNA;NAO PROGRAMADA;MEIO AMBIENTE;VENTO	13800	2	47130	3,23
1035	390	12526470-1	1	2024	12928	JUQ 0103	JUQ	1	3	12/01/2024 09:19	12/01/2024 14:43	INTERNA;NAO PROGRAMADA;MEIO AMBIENTE;ARVORE OU VEGETACAO	13800	4	19350	21,57



1036	390	12526472-1	1	2024	12880	CVE 0103	CVE	1	3	12/01/2024 09:19	12/01/2024 16:48	INTERNA;NAO PROGRAMADA;MEIO AMBIENTE;ARVORE OU VEGETACAO	240	1	37061	7,48
1037	390	12526480-1	1	2024	15822	TSE 0104	TSE	1	3	12/01/2024 09:21	12/01/2024 14:58	INTERNA;NAO PROGRAMADA;MEIO AMBIENTE;ARVORE OU VEGETACAO	13800	19	123255	106,72
1038	390	12526511-1	1	2024	12907	EGU 0103	EGU	1	3	12/01/2024 09:26	14/01/2024 04:00	INTERNA;NAO PROGRAMADA;MEIO AMBIENTE;ARVORE OU VEGETACAO	240	1	21520	42,58
1039	390	12526532-1	1	2024	16597	BAT 0105	BAT	1	3	12/01/2024 09:21	12/01/2024 13:14	INTERNA;NAO PROGRAMADA;MEIO AMBIENTE;VENTO	13800	261	32199	1010,51
1040	390	12526549-1	1	2024	12971	SMA 0109	SMA	1	3	12/01/2024 08:47	12/01/2024 11:09	INTERNA;NAO PROGRAMADA;MEIO AMBIENTE;ARVORE OU VEGETACAO	13800	1855	101045	2302,90
1041	390	12526571-1	1	2024	12934	MAT 0108	MAT	1	3	12/01/2024 09:36	12/01/2024 14:38	INTERNA;NAO PROGRAMADA;MEIO AMBIENTE;VENTO	240	1	137981	5,03
1042	390	12526637-1	1	2024	12837	ANB 0106	ANB	1	3	12/01/2024 09:46	13/01/2024 15:58	INTERNA;NAO PROGRAMADA;MEIO AMBIENTE;ARVORE OU VEGETACAO	240	4	47130	120,80
1043	390	12526640-1	1	2024	12900	CUP 0104	CUP	1	3	12/01/2024 09:47	14/01/2024 12:50	INTERNA;NAO PROGRAMADA;MEIO AMBIENTE;ARVORE OU VEGETACAO	240	1	106316	51,05
1044	390	12526663-1	1	2024	16598	CAC 2304	CAC	1	3	12/01/2024 09:50	14/01/2024 00:30	INTERNA;NAO PROGRAMADA;MEIO AMBIENTE;ARVORE OU VEGETACAO	23000	17	27516	657,27
1045	390	12526683-1	1	2024	12823	AGU 0104	AGU	1	3	12/01/2024 08:39	12/01/2024 12:47	INTERNA;NAO PROGRAMADA;MEIO AMBIENTE;VENTO	240	1	37219	4,13
1046	390	12526695-1	1	2024	12960	PRI 0111	PRI	1	3	12/01/2024 09:55	13/01/2024 10:10	INTERNA;NAO PROGRAMADA;MEIO AMBIENTE;VENTO	240	1	75153	21,60
1047	390	12526698-1	1	2024	16598	CAC 2304	CAC	1	3	12/01/2024 09:57	13/01/2024 14:24	INTERNA;NAO PROGRAMADA;MEIO AMBIENTE;VENTO	23000	188	27516	819,12
1048	390	12526709-1	1	2024	12934	MAT 0110	MAT	1	3	12/01/2024 09:59	12/01/2024 15:02	INTERNA;NAO PROGRAMADA;MEIO AMBIENTE;ARVORE OU VEGETACAO	13800	127	137981	641,63
1049	390	12526714-1	1	2024	12916	MNO 0102	MNO	1	3	12/01/2024 10:00	13/01/2024 23:25	INTERNA;NAO PROGRAMADA;MEIO AMBIENTE;ARVORE OU VEGETACAO	240	29	28154	108,62
1050	390	12526722-1	1	2024	12948	NMU 0108	NMU	1	3	12/01/2024 10:01	12/01/2024 14:24	INTERNA;NAO PROGRAMADA;MEIO AMBIENTE;ARVORE OU VEGETACAO	13800	35	14565	153,11
1051	390	12526725-1	1	2024	15829	MPA 0105	MPA	1	3	12/01/2024 10:01	12/01/2024 17:03	INTERNA;NAO PROGRAMADA;MEIO AMBIENTE;ARVORE OU VEGETACAO	13800	176	79882	1235,67
1052	390	12526735-1	1	2024	12951	PAN 0102	PAN	1	3	12/01/2024 10:03	12/01/2024 20:15	INTERNA;NAO PROGRAMADA;MEIO AMBIENTE;ARVORE OU VEGETACAO	13800	22	49569	224,66
1053	390	12526747-1	1	2024	15834	ITP 0106	ITP	1	3	11/01/2024 14:51	13/01/2024 19:40	INTERNA;NAO PROGRAMADA;MEIO AMBIENTE;ARVORE OU VEGETACAO	13800	3	62828	158,41
1054	390	12526761-1	1	2024	15834	ITP 0115	ITP	1	3	12/01/2024 10:08	13/01/2024 14:06	INTERNA;NAO PROGRAMADA;MEIO AMBIENTE;ARVORE OU VEGETACAO	13800	15	62828	288,01
1055	390	12526764-1	1	2024	15830	MAD 0104	MAD	1	3	12/01/2024 10:09	13/01/2024 11:31	INTERNA;NAO PROGRAMADA;MEIO AMBIENTE;VENTO	13800	22	101340	558,35
1056	390	12526790-1	1	2024	12966	RPI 0111	RPI	1	3	12/01/2024 10:15	12/01/2024 17:00	INTERNA;NAO PROGRAMADA;MEIO AMBIENTE;ARVORE OU VEGETACAO	13800	158	68815	1065,90
1057	390	12526795-1	1	2024	15827	MAZ 0104	MAZ	1	3	12/01/2024 10:15	14/01/2024 12:30	INTERNA;NAO PROGRAMADA;MEIO AMBIENTE;ARVORE OU VEGETACAO	240	1	147921	50,25
1058	390	12526802-1	1	2024	15827	MAZ 0111	MAZ	1	3	12/01/2024 10:16	13/01/2024 11:30	INTERNA;NAO PROGRAMADA;MEIO AMBIENTE;ARVORE OU VEGETACAO	240	1	147921	25,22
1059	390	12526819-1	1	2024	16578	COT 0113	COT	1	3	12/01/2024 10:19	13/01/2024 10:45	INTERNA;NAO PROGRAMADA;MEIO AMBIENTE;ARVORE OU VEGETACAO	13800	17	44015	415,27
1060	390	12526822-1	1	2024	12957	PER 0108	PER	1	3	12/01/2024 10:20	13/01/2024 12:16	INTERNA;NAO PROGRAMADA;MEIO AMBIENTE;VENTO	240	1	104353	0,14
1061	390	12526825-1	1	2024	16599	GVI 0104	GVI	1	3	12/01/2024 10:20	13/01/2024 22:25	INTERNA;NAO PROGRAMADA;MEIO AMBIENTE;ARVORE OU VEGETACAO	13800	8	103495	288,62
1062	390	12526828-1	1	2024	16598	CAC 2304	CAC	1	3	12/01/2024 10:14	13/01/2024 11:10	INTERNA;NAO PROGRAMADA;MEIO AMBIENTE;ARVORE OU VEGETACAO	23000	3	27516	74,80
1063	390	12526829-1	1	2024	15813	JKU 0111	JKU	1	3	12/01/2024 10:21	13/01/2024 15:45	INTERNA;NAO PROGRAMADA;MEIO AMBIENTE;ARVORE OU VEGETACAO	13800	13	26351	382,29



1064	390	12526830-1	1	2024	15834	ITP 0111	ITP	1	3	12/01/2024 10:00	12/01/2024 13:40	INTERNA;NAO PROGRAMADA;MEIO AMBIENTE;ARVORE OU VEGETACAO	13800	59	62828	217,09
1065	390	12526850-1	1	2024	12912	GNA 0106	GNA	1	3	12/01/2024 08:14	12/01/2024 17:26	INTERNA;NAO PROGRAMADA;MEIO AMBIENTE;DESCARGA ATMOSFERICA	240	1	96737	9,20
1066	390	12526862-1	1	2024	15828	MOC 0111	MOC	1	3	12/01/2024 10:31	12/01/2024 15:18	INTERNA;NAO PROGRAMADA;MEIO AMBIENTE;VENTO	13800	52	18616	248,82
1067	390	12526872-1	1	2024	12928	JUQ 0104	JUQ	1	3	12/01/2024 10:32	12/01/2024 16:26	INTERNA;NAO PROGRAMADA;MEIO AMBIENTE;ARVORE OU VEGETACAO	13800	6	19350	35,38
1068	390	12526884-1	1	2024	16580	ASE 0103	ASE	1	3	12/01/2024 10:34	13/01/2024 14:14	INTERNA;NAO PROGRAMADA;MEIO AMBIENTE;VENTO	13800	5	72026	138,31
1069	390	12526899-1	1	2024	15833	ITN 0107	ITN	1	3	12/01/2024 10:38	12/01/2024 17:17	INTERNA;NAO PROGRAMADA;MEIO AMBIENTE;VENTO	13800	27	100549	179,58
1070	390	12526926-1	1	2024	12966	RPI 0104	RPI	1	3	12/01/2024 10:42	13/01/2024 09:51	INTERNA;NAO PROGRAMADA;MEIO AMBIENTE;VENTO	240	1	68815	23,15
1071	390	12526932-1	1	2024	15813	JKU 0103	JKU	1	3	12/01/2024 09:28	14/01/2024 04:16	INTERNA;NAO PROGRAMADA;MEIO AMBIENTE;ARVORE OU VEGETACAO	240	1	26351	42,75
1072	390	12526953-1	1	2024	12826	ABV 0103	ABV	1	3	12/01/2024 10:46	12/01/2024 12:46	INTERNA;NAO PROGRAMADA;MEIO AMBIENTE;ARVORE OU VEGETACAO	240	6	24262	11,91
1073	390	12526979-1	1	2024	15813	JKU 0103	JKU	1	3	12/01/2024 10:52	14/01/2024 06:19	INTERNA;NAO PROGRAMADA;MEIO AMBIENTE;ARVORE OU VEGETACAO	240	1	26351	43,45
1074	390	12526997-1	1	2024	15831	LUB 0107	LUB	1	3	12/01/2024 10:55	12/01/2024 15:24	INTERNA;NAO PROGRAMADA;MEIO AMBIENTE;VENTO	240	3	81886	13,44
1075	390	12527003-1	1	2024	12909	GCA 0103	GCA	1	3	12/01/2024 10:56	14/01/2024 03:57	INTERNA;NAO PROGRAMADA;MEIO AMBIENTE;VENTO	240	69	20270	224,15
1076	390	12527010-1	1	2024	15834	ITP 0102	ITP	1	3	12/01/2024 10:58	14/01/2024 02:01	INTERNA;NAO PROGRAMADA;MEIO AMBIENTE;ARVORE OU VEGETACAO	13800	7	62828	273,35
1077	390	12527022-1	1	2024	12826	ABV 0102	ABV	1	3	12/01/2024 11:00	12/01/2024 13:40	INTERNA;NAO PROGRAMADA;MEIO AMBIENTE;ARVORE OU VEGETACAO	240	29	24262	74,74
1078	390	12527027-1	1	2024	15821	TAI 0102	TAI	1	3	12/01/2024 11:01	12/01/2024 19:03	INTERNA;NAO PROGRAMADA;MEIO AMBIENTE;ARVORE OU VEGETACAO	240	2	96534	16,06
1079	390	12527029-1	1	2024	16592	VGR 2302	VGR	1	3	12/01/2024 11:01	12/01/2024 12:55	INTERNA;NAO PROGRAMADA;MEIO AMBIENTE;VENTO	240	2	20967	3,77
1080	390	12527032-1	1	2024	12883	CAT 0108	CAT	1	3	12/01/2024 11:02	12/01/2024 16:09	INTERNA;NAO PROGRAMADA;MEIO AMBIENTE;ARVORE OU VEGETACAO	240	1	20765	5,12
1081	390	12527037-1	1	2024	15814	PPO 0110	PPO	1	3	12/01/2024 11:03	13/01/2024 11:04	INTERNA;NAO PROGRAMADA;MEIO AMBIENTE;VENTO	13800	12	23278	288,28
1082	390	12527051-1	1	2024	12960	PRI 0110	PRI	1	3	12/01/2024 11:07	12/01/2024 15:12	INTERNA;NAO PROGRAMADA;MEIO AMBIENTE;VENTO	13800	91	75153	372,59
1083	390	12527052-1	1	2024	12934	MAT 0103	MAT	1	3	12/01/2024 11:07	13/01/2024 03:45	INTERNA;NAO PROGRAMADA;MEIO AMBIENTE;ARVORE OU VEGETACAO	13800	1177	137981	7369,64
1084	390	12527056-1	1	2024	12987	UTI 0104	UTI	1	3	12/01/2024 11:07	12/01/2024 14:59	INTERNA;NAO PROGRAMADA;MEIO AMBIENTE;VENTO	240	1	67743	1,52
1085	390	12527070-1	1	2024	15834	ITP 0108	ITP	1	3	12/01/2024 06:56	12/01/2024 15:38	INTERNA;NAO PROGRAMADA;MEIO AMBIENTE;ARVORE OU VEGETACAO	13800	10	62828	87,01
1086	390	12527092-1	1	2024	12928	SLOU 0102	SLO	1	3	12/01/2024 11:16	13/01/2024 16:45	INTERNA;NAO PROGRAMADA;MEIO AMBIENTE;ARVORE OU VEGETACAO	13800	200	19350	5896,33
1087	390	12527102-1	1	2024	12947	NAC 0104	NAC	1	3	11/01/2024 10:44	12/01/2024 19:31	INTERNA;NAO PROGRAMADA;MEIO AMBIENTE;ARVORE OU VEGETACAO	13800	71	111882	583,44
1088	390	12527112-1	1	2024	12952	PRE 0105	PRE	1	3	12/01/2024 11:19	12/01/2024 14:29	INTERNA;NAO PROGRAMADA;MEIO AMBIENTE;ARVORE OU VEGETACAO	13800	26	38715	41,60
1089	390	12527132-1	1	2024	16580	IVI 0104	IVI	1	3	12/01/2024 11:23	13/01/2024 17:25	INTERNA;NAO PROGRAMADA;MEIO AMBIENTE;ARVORE OU VEGETACAO	13800	3	72026	90,09
1090	390	12527137-1	1	2024	12928	JUQ 0103	JUQ	1	3	12/01/2024 11:24	12/01/2024 15:48	INTERNA;NAO PROGRAMADA;MEIO AMBIENTE;ARVORE OU VEGETACAO	13800	1	19350	4,40
1091	390	12527147-1	1	2024	15817	ERM 0106	ERM	1	3	12/01/2024 11:26	12/01/2024 19:54	INTERNA;NAO PROGRAMADA;MEIO AMBIENTE;VENTO	240	1	91692	8,47



1092	390	12527154-1	1	2024	12930	LEO 0103	LEO	1	3	12/01/2024 11:27	13/01/2024 22:50	INTERNA;NAO PROGRAMADA;MEIO AMBIENTE;ARVORE OU VEGETACAO	240	1	37816	35,39
1093	390	12527177-1	1	2024	16593	VAR 0113	VAR	1	3	12/01/2024 11:32	12/01/2024 15:27	INTERNA;NAO PROGRAMADA;MEIO AMBIENTE;VENTO	240	1	106560	3,91
1094	390	12527183-1	1	2024	16583	MAU 0106	MAU	1	3	12/01/2024 11:34	12/01/2024 14:40	INTERNA;NAO PROGRAMADA;MEIO AMBIENTE;VENTO	13800	48	89764	148,93
1095	390	12527217-1	1	2024	12887	CLA 0110	CLA	1	3	12/01/2024 11:41	12/01/2024 15:11	INTERNA;NAO PROGRAMADA;MEIO AMBIENTE;VENTO	240	1	56048	3,51
1096	390	12527231-1	1	2024	16589	SAC 0103	SAC	1	3	12/01/2024 11:44	14/01/2024 10:42	INTERNA;NAO PROGRAMADA;MEIO AMBIENTE;VENTO	240	9	46283	422,63
1097	390	12527232-1	1	2024	12968	RGR 0102	RGR	1	3	12/01/2024 11:45	12/01/2024 15:35	INTERNA;NAO PROGRAMADA;MEIO AMBIENTE;VENTO	240	1	34179	0,74
1098	390	12527246-1	1	2024	12957	PER 0107	PER	1	3	12/01/2024 11:47	12/01/2024 13:30	INTERNA;NAO PROGRAMADA;MEIO AMBIENTE;VENTO	240	2	104353	3,45
1099	390	12527255-1	1	2024	12966	RPI 0108	RPI	1	3	12/01/2024 11:48	13/01/2024 11:10	INTERNA;NAO PROGRAMADA;MEIO AMBIENTE;DESCARGA ATMOSFERICA	13800	10	68815	233,68
1100	390	12527273-1	1	2024	15837	EMB 0106	EMB	1	3	12/01/2024 11:51	12/01/2024 13:53	INTERNA;NAO PROGRAMADA;MEIO AMBIENTE;ARVORE OU VEGETACAO	13800	156	155113	314,90
1101	390	12527274-1	1	2024	12895	COG 0105	COG	1	3	11/01/2024 06:26	12/01/2024 14:16	INTERNA;NAO PROGRAMADA;MEIO AMBIENTE;ARVORE OU VEGETACAO	240	1	57052	31,83
1102	390	12527287-1	1	2024	15815	GER 0107	GER	1	3	12/01/2024 11:54	12/01/2024 16:08	INTERNA;NAO PROGRAMADA;MEIO AMBIENTE;ARVORE OU VEGETACAO	13800	1	54931	4,22
1103	390	12527288-1	1	2024	16591	TUC 0102	TUC	1	3	12/01/2024 11:54	13/01/2024 12:23	INTERNA;NAO PROGRAMADA;MEIO AMBIENTE;VENTO	240	1	51487	24,47
1104	390	12527297-1	1	2024	12997	VPR 0111	VPR	1	3	12/01/2024 11:55	14/01/2024 12:10	INTERNA;NAO PROGRAMADA;MEIO AMBIENTE;VENTO	240	1	78877	48,24
1105	390	12527308-1	1	2024	12866	CPE 0102	CPE	1	3	12/01/2024 11:58	13/01/2024 11:34	INTERNA;NAO PROGRAMADA;MEIO AMBIENTE;VENTO	13800	3	42810	70,83
1106	390	12527311-1	1	2024	12830	AME 0104	AME	1	3	12/01/2024 11:59	13/01/2024 10:57	INTERNA;NAO PROGRAMADA;MEIO AMBIENTE;ARVORE OU VEGETACAO	240	1	60569	19,11
1107	390	12527324-1	1	2024	12892	COI 0105	COI	1	3	12/01/2024 12:00	12/01/2024 22:35	INTERNA;NAO PROGRAMADA;MEIO AMBIENTE;ARVORE OU VEGETACAO	240	2	28181	21,15
1108	390	12527348-1	1	2024	15815	GER 0105	GER	1	3	12/01/2024 12:04	12/01/2024 19:38	INTERNA;NAO PROGRAMADA;MEIO AMBIENTE;VENTO	13800	2257	54931	8112,20
1109	390	12527359-1	1	2024	16587	PAR 0104	PAR	1	3	12/01/2024 10:08	13/01/2024 14:29	INTERNA;NAO PROGRAMADA;MEIO AMBIENTE;ARVORE OU VEGETACAO	13800	27	26274	765,35
1110	390	12527360-1	1	2024	16595	ALP 0109	ALP	1	3	12/01/2024 12:09	13/01/2024 10:00	INTERNA;NAO PROGRAMADA;MEIO AMBIENTE;ARVORE OU VEGETACAO	13800	342	37717	7470,99
1111	390	12527367-1	1	2024	16576	CPI 0107	CPI	1	3	12/01/2024 12:11	13/01/2024 17:54	INTERNA;NAO PROGRAMADA;MEIO AMBIENTE;VENTO	13800	2	88564	59,44
1112	390	12527368-1	1	2024	15829	MPA 0103	MPA	1	3	12/01/2024 12:11	12/01/2024 14:19	INTERNA;NAO PROGRAMADA;MEIO AMBIENTE;VENTO	13800	41	79882	87,46
1113	390	12527379-1	1	2024	12900	CUP 0110	CUP	1	3	12/01/2024 12:13	12/01/2024 20:22	INTERNA;NAO PROGRAMADA;MEIO AMBIENTE;VENTO	13800	424	106316	1119,48
1114	390	12527380-1	1	2024	12991	VEM 0109	VEM	1	3	11/01/2024 20:24	12/01/2024 16:04	INTERNA;NAO PROGRAMADA;MEIO AMBIENTE;VENTO	240	3	75621	58,99
1115	390	12527417-1	1	2024	16583	MAU 0113	MAU	1	3	12/01/2024 12:20	12/01/2024 14:39	INTERNA;NAO PROGRAMADA;MEIO AMBIENTE;VENTO	240	3	89764	6,95
1116	390	12527421-1	1	2024	15826	MSA 0103	MSA	1	3	12/01/2024 12:21	13/01/2024 09:43	INTERNA;NAO PROGRAMADA;MEIO AMBIENTE;VENTO	240	2	90887	42,71
1117	390	12527424-1	1	2024	12866	CPE 0106	CPE	1	3	12/01/2024 12:22	12/01/2024 17:09	INTERNA;NAO PROGRAMADA;MEIO AMBIENTE;DESCARGA ATMOSFERICA	240	1	42810	4,79
1118	390	12527425-1	1	2024	16594	VME 0106	VME	1	3	12/01/2024 10:55	12/01/2024 14:22	INTERNA;NAO PROGRAMADA;MEIO AMBIENTE;VENTO	13800	87	91187	299,69
1119	390	12527459-1	1	2024	12900	CUP 0113	CUP	1	3	12/01/2024 12:31	13/01/2024 18:10	INTERNA;NAO PROGRAMADA;MEIO AMBIENTE;ARVORE OU VEGETACAO	13800	678	106316	17074,30



1120	390	12527461-1	1	2024	16603	ROS 0102	ROS	1	3	12/01/2024 12:32	13/01/2024 16:11	INTERNA;NAO PROGRAMADA;MEIO AMBIENTE;ARVORE OU VEGETACAO	240	1	38585	27,66
1121	390	12527468-1	1	2024	15834	ITP 0112	ITP	1	3	12/01/2024 12:35	14/01/2024 03:32	INTERNA;NAO PROGRAMADA;MEIO AMBIENTE;ARVORE OU VEGETACAO	13800	25	62828	19,24
1122	390	12527472-1	1	2024	12928	JUQ 0104	JUQ	1	3	12/01/2024 11:18	14/01/2024 11:36	INTERNA;NAO PROGRAMADA;MEIO AMBIENTE;ARVORE OU VEGETACAO	13800	47	19350	2269,49
1123	390	12527490-1	1	2024	15813	JKU 0110	JKU	1	3	12/01/2024 12:42	14/01/2024 06:11	INTERNA;NAO PROGRAMADA;MEIO AMBIENTE;ARVORE OU VEGETACAO	240	1	26351	41,49
1124	390	12527497-1	1	2024	12986	TTI 0106	TTI	1	3	12/01/2024 12:42	12/01/2024 17:57	INTERNA;NAO PROGRAMADA;MEIO AMBIENTE;ARVORE OU VEGETACAO	13800	3073	35778	1373,15
1125	390	12527505-1	1	2024	15830	MAD 0106	MAD	1	3	12/01/2024 12:47	13/01/2024 11:16	INTERNA;NAO PROGRAMADA;MEIO AMBIENTE;VENTO	240	1	101340	22,48
1126	390	12527506-1	1	2024	16580	IVI 0109	IVI	1	3	12/01/2024 12:47	14/01/2024 08:20	INTERNA;NAO PROGRAMADA;MEIO AMBIENTE;ARVORE OU VEGETACAO	240	3	72026	130,65
1127	390	12527511-1	1	2024	12969	SAB 0103	SAB	1	3	12/01/2024 12:48	13/01/2024 16:15	INTERNA;NAO PROGRAMADA;MEIO AMBIENTE;VENTO	240	9	35198	247,11
1128	390	12527515-1	1	2024	12845	BAR 0112	BAR	1	3	12/01/2024 12:48	12/01/2024 16:18	INTERNA;NAO PROGRAMADA;MEIO AMBIENTE;VENTO	13800	142	120629	493,37
1129	390	12527537-1	1	2024	12902	DIA 0113	DIA	1	3	12/01/2024 12:52	12/01/2024 16:00	INTERNA;NAO PROGRAMADA;MEIO AMBIENTE;VENTO	240	1	61378	3,15
1130	390	12527552-1	1	2024	16578	COT 0114	COT	1	3	12/01/2024 12:54	14/01/2024 04:09	INTERNA;NAO PROGRAMADA;MEIO AMBIENTE;ARVORE OU VEGETACAO	13800	33	44015	1294,82
1131	390	12527556-1	1	2024	12877	CRA 0110	CRA	1	3	12/01/2024 12:55	13/01/2024 09:36	INTERNA;NAO PROGRAMADA;MEIO AMBIENTE;VENTO	240	1	87156	1,19
1132	390	12527560-1	1	2024	12960	PRI 0111	PRI	1	3	12/01/2024 12:55	12/01/2024 19:55	INTERNA;NAO PROGRAMADA;MEIO AMBIENTE;ARVORE OU VEGETACAO	13800	514	75153	3598,43
1133	390	12527566-1	1	2024	12874	CAP 0109	CAP	1	3	12/01/2024 12:56	12/01/2024 15:52	INTERNA;NAO PROGRAMADA;MEIO AMBIENTE;VENTO	240	124	45451	61,79
1134	390	12527586-1	1	2024	12986	TTI 0114	TTI	1	3	12/01/2024 13:00	12/01/2024 15:11	INTERNA;NAO PROGRAMADA;MEIO AMBIENTE;VENTO	240	1	35778	2,20
1135	390	12527588-1	1	2024	12926	JCI 0108	JCI	1	3	12/01/2024 13:00	13/01/2024 11:13	INTERNA;NAO PROGRAMADA;MEIO AMBIENTE;VENTO	13800	1	40676	22,21
1136	390	12527597-1	1	2024	12880	CVE 0107	CVE	1	3	12/01/2024 13:02	12/01/2024 17:33	INTERNA;NAO PROGRAMADA;MEIO AMBIENTE;VENTO	240	2	37061	9,04
1137	390	12527614-1	1	2024	12948	NMU 0106	NMU	1	3	12/01/2024 13:04	12/01/2024 15:52	INTERNA;NAO PROGRAMADA;MEIO AMBIENTE;VENTO	240	1	14565	0,36
1138	390	12527620-1	1	2024	15834	ITP 0107	ITP	1	3	12/01/2024 13:05	13/01/2024 17:00	INTERNA;NAO PROGRAMADA;MEIO AMBIENTE;VENTO	13800	82	62828	231,71
1139	390	12527630-1	1	2024	16581	JAN 0113	JAN	1	3	12/01/2024 13:05	12/01/2024 15:10	INTERNA;NAO PROGRAMADA;MEIO AMBIENTE;ARVORE OU VEGETACAO	13800	18	80203	37,43
1140	390	12527639-1	1	2024	12868	CAA 0108	CAA	1	3	12/01/2024 13:07	14/01/2024 11:14	INTERNA;NAO PROGRAMADA;MEIO AMBIENTE;ARVORE OU VEGETACAO	240	1	56665	46,12
1141	390	12527647-1	1	2024	16577	CLE 0104	CLE	1	3	12/01/2024 13:08	13/01/2024 14:27	INTERNA;NAO PROGRAMADA;MEIO AMBIENTE;ARVORE OU VEGETACAO	240	1	27915	25,31
1142	390	12527656-1	1	2024	12916	IBP 0103	IBP	1	3	10/01/2024 16:47	12/01/2024 19:10	INTERNA;NAO PROGRAMADA;MEIO AMBIENTE;ARVORE OU VEGETACAO	13800	3	28154	151,17
1143	390	12527669-1	1	2024	15832	LIM 0102	LIM	1	3	12/01/2024 13:10	12/01/2024 14:20	INTERNA;NAO PROGRAMADA;MEIO AMBIENTE;VENTO	13800	80	58940	92,36
1144	390	12527694-1	1	2024	12928	JUQ 0107	JUQ	1	3	12/01/2024 13:14	14/01/2024 17:24	INTERNA;NAO PROGRAMADA;MEIO AMBIENTE;ARVORE OU VEGETACAO	13800	18	19350	939,21
1145	390	12527708-1	1	2024	16583	MAU 0115	MAU	1	3	12/01/2024 13:18	13/01/2024 01:18	INTERNA;NAO PROGRAMADA;MEIO AMBIENTE;VENTO	240	1	89764	12,00
1146	390	12527712-1	1	2024	12872	CAL 0106	CAL	1	3	12/01/2024 13:19	12/01/2024 14:43	INTERNA;NAO PROGRAMADA;MEIO AMBIENTE;ARVORE OU VEGETACAO	13800	259	25510	364,04
1147	390	12527713-1	1	2024	12948	NMU 0107	NMU	1	3	11/01/2024 20:11	13/01/2024 12:59	INTERNA;NAO PROGRAMADA;MEIO AMBIENTE;ARVORE OU VEGETACAO	240	1	14565	40,80



1148	390	12527730-1	1	2024	12967	RBO 0106	RBO	1	3	12/01/2024 02:08	12/01/2024 13:53	INTERNA;NAO PROGRAMADA;MEIO AMBIENTE;VENTO	240	4	84608	46,99
1149	390	12527731-1	1	2024	16577	CLE 0107	CLE	1	3	11/01/2024 14:41	12/01/2024 14:43	INTERNA;NAO PROGRAMADA;MEIO AMBIENTE;ARVORE OU VEGETACAO	240	1	27915	24,03
1150	390	12527750-1	1	2024	12934	MAT 0111	MAT	1	3	12/01/2024 13:25	13/01/2024 08:39	INTERNA;NAO PROGRAMADA;MEIO AMBIENTE;VENTO	240	2	137981	0,22
1151	390	12527752-1	1	2024	12837	ANB 0112	ANB	1	3	12/01/2024 13:26	12/01/2024 16:06	INTERNA;NAO PROGRAMADA;MEIO AMBIENTE;VENTO	13800	48	47130	127,68
1152	390	12527754-1	1	2024	12835	ANC 0104	ANC	1	3	12/01/2024 13:26	13/01/2024 09:38	INTERNA;NAO PROGRAMADA;MEIO AMBIENTE;VENTO	240	1	50043	20,20
1153	390	12527765-1	1	2024	12997	VPR 0110	VPR	1	3	12/01/2024 13:28	14/01/2024 09:51	INTERNA;NAO PROGRAMADA;MEIO AMBIENTE;VENTO	240	2	78877	88,77
1154	390	12527770-1	1	2024	16592	VGR 2304	VGR	1	3	12/01/2024 13:29	12/01/2024 18:56	INTERNA;NAO PROGRAMADA;MEIO AMBIENTE;ARVORE OU VEGETACAO	23000	641	20967	2878,86
1155	390	12527774-1	1	2024	12967	RBO 0109	RBO	1	3	12/01/2024 13:31	13/01/2024 10:50	INTERNA;NAO PROGRAMADA;MEIO AMBIENTE;VENTO	240	1	84608	21,33
1156	390	12527787-1	1	2024	16580	IVI 0104	IVI	1	3	12/01/2024 13:33	13/01/2024 15:03	INTERNA;NAO PROGRAMADA;MEIO AMBIENTE;VENTO	13800	1	72026	25,50
1157	390	12527793-1	1	2024	12983	TIR 0110	TIR	1	3	12/01/2024 13:34	13/01/2024 11:10	INTERNA;NAO PROGRAMADA;MEIO AMBIENTE;VENTO	240	3	127613	64,80
1158	390	12527808-1	1	2024	12986	TTI 0110	TTI	1	3	12/01/2024 12:52	12/01/2024 16:35	INTERNA;NAO PROGRAMADA;MEIO AMBIENTE;VENTO	13800	334	35778	987,81
1159	390	12527836-1	1	2024	15834	ITP 0104	ITP	1	3	11/01/2024 11:07	12/01/2024 13:38	INTERNA;NAO PROGRAMADA;MEIO AMBIENTE;ARVORE OU VEGETACAO	13800	5	62828	132,57
1160	390	12527850-1	1	2024	12877	CRA 0114	CRA	1	3	12/01/2024 13:46	13/01/2024 09:16	INTERNA;NAO PROGRAMADA;MEIO AMBIENTE;VENTO	240	2	87156	39,00
1161	390	12527854-1	1	2024	12973	SND 0107	SND	1	3	12/01/2024 13:47	12/01/2024 15:36	INTERNA;NAO PROGRAMADA;MEIO AMBIENTE;VENTO	13800	943	51741	1702,64
1162	390	12527856-1	1	2024	12892	COI 0103	COI	1	3	12/01/2024 13:48	12/01/2024 16:55	INTERNA;NAO PROGRAMADA;MEIO AMBIENTE;VENTO	240	1	28181	3,12
1163	390	12527859-1	1	2024	15821	TAI 0106	TAI	1	3	12/01/2024 13:48	13/01/2024 13:57	INTERNA;NAO PROGRAMADA;MEIO AMBIENTE;VENTO	240	3	96534	72,45
1164	390	12527870-1	1	2024	16600	JAC 0103	JAC	1	3	12/01/2024 13:50	14/01/2024 09:17	INTERNA;NAO PROGRAMADA;MEIO AMBIENTE;VENTO	240	1	63463	43,45
1165	390	12527896-1	1	2024	12830	AME 0103	AME	1	3	12/01/2024 13:53	12/01/2024 15:43	INTERNA;NAO PROGRAMADA;MEIO AMBIENTE;ARVORE OU VEGETACAO	13800	5	60569	9,12
1166	390	12527902-1	1	2024	16579	GUM 0103	GUM	1	3	12/01/2024 13:54	12/01/2024 18:12	INTERNA;NAO PROGRAMADA;MEIO AMBIENTE;VENTO	240	1	80541	4,29
1167	390	12527904-1	1	2024	16598	CAC 2304	CAC	1	3	12/01/2024 13:55	13/01/2024 12:33	INTERNA;NAO PROGRAMADA;MEIO AMBIENTE;VENTO	240	1	27516	22,65
1168	390	12527937-1	1	2024	16592	VGR 2301	VGR	1	3	12/01/2024 14:01	14/01/2024 14:50	INTERNA;NAO PROGRAMADA;MEIO AMBIENTE;ARVORE OU VEGETACAO	23000	26	20967	1268,99
1169	390	12527938-1	1	2024	12922	ITR 0105	ITR	1	3	12/01/2024 12:59	13/01/2024 11:18	INTERNA;NAO PROGRAMADA;MEIO AMBIENTE;VENTO	240	1	100496	22,33
1170	390	12527940-1	1	2024	12973	SND 0113	SND	1	3	12/01/2024 14:01	12/01/2024 15:23	INTERNA;NAO PROGRAMADA;MEIO AMBIENTE;ARVORE OU VEGETACAO	13800	8946	51741	4636,26
1171	390	12527950-1	1	2024	12999	VTA 0104	VTA	1	3	12/01/2024 14:03	13/01/2024 10:33	INTERNA;NAO PROGRAMADA;MEIO AMBIENTE;VENTO	240	2	68091	0,75
1172	390	12527990-1	1	2024	17112	CAM 0105	CAM	1	3	12/01/2024 14:08	14/01/2024 12:02	INTERNA;NAO PROGRAMADA;MEIO AMBIENTE;VENTO	240	1	52420	45,89
1173	390	12528019-1	1	2024	16605	SBC 0103	SBC	1	3	12/01/2024 14:12	12/01/2024 17:57	INTERNA;NAO PROGRAMADA;MEIO AMBIENTE;VENTO	13800	636	83827	2076,07
1174	390	12528032-1	1	2024	12835	ANC 0109	ANC	1	3	12/01/2024 14:10	13/01/2024 13:33	INTERNA;NAO PROGRAMADA;MEIO AMBIENTE;VENTO	240	1	50043	23,37
1175	390	12528033-1	1	2024	12900	CUP 0103	CUP	1	3	12/01/2024 14:14	12/01/2024 16:04	INTERNA;NAO PROGRAMADA;MEIO AMBIENTE;ARVORE OU VEGETACAO	13800	1377	106316	2493,14



1176	390	12528049-1	1	2024	16594	VME 0112	VME	1	3	12/01/2024 14:17	13/01/2024 07:12	INTERNA;NAO PROGRAMADA;MEIO AMBIENTE;VENTO	13800	17009	91187	2106,90
1177	390	12528059-1	1	2024	16595	ALP 0104	ALP	1	3	12/01/2024 12:14	14/01/2024 05:47	INTERNA;NAO PROGRAMADA;MEIO AMBIENTE;ARVORE OU VEGETACAO	240	1	37717	41,54
1178	390	12528067-1	1	2024	16577	CLE 0113	CLE	1	3	12/01/2024 14:20	14/01/2024 03:27	INTERNA;NAO PROGRAMADA;MEIO AMBIENTE;ARVORE OU VEGETACAO	240	1	27915	37,11
1179	390	12528072-1	1	2024	16578	COT 0114	COT	1	3	12/01/2024 07:02	13/01/2024 16:22	INTERNA;NAO PROGRAMADA;MEIO AMBIENTE;VENTO	13800	5	44015	166,66
1180	390	12528084-1	1	2024	16598	CAC 2304	CAC	1	3	12/01/2024 14:23	14/01/2024 12:25	INTERNA;NAO PROGRAMADA;MEIO AMBIENTE;VENTO	240	1	27516	46,04
1181	390	12528085-1	1	2024	12973	SND 0103	SND	1	3	12/01/2024 14:23	13/01/2024 10:40	INTERNA;NAO PROGRAMADA;MEIO AMBIENTE;ARVORE OU VEGETACAO	240	146	51741	2960,84
1182	390	12528129-1	1	2024	12853	BAL 0106	BAL	1	3	12/01/2024 14:33	12/01/2024 18:21	INTERNA;NAO PROGRAMADA;MEIO AMBIENTE;ARVORE OU VEGETACAO	13800	445	69684	1688,53
1183	390	12528150-1	1	2024	16589	SAC 0108	SAC	1	3	12/01/2024 14:36	13/01/2024 09:49	INTERNA;NAO PROGRAMADA;MEIO AMBIENTE;VENTO	13800	14	46283	268,83
1184	390	12528154-1	1	2024	12981	TMO 0106	TMO	1	3	12/01/2024 14:38	13/01/2024 23:50	INTERNA;NAO PROGRAMADA;MEIO AMBIENTE;ARVORE OU VEGETACAO	13800	92	50032	3054,81
1185	390	12528169-1	1	2024	12958	PNH 0105	PNH	1	3	12/01/2024 14:40	13/01/2024 19:50	INTERNA;NAO PROGRAMADA;MEIO AMBIENTE;ARVORE OU VEGETACAO	240	1	26748	29,17
1186	390	12528194-1	1	2024	16578	COT 0111	COT	1	3	12/01/2024 14:44	12/01/2024 19:24	INTERNA;NAO PROGRAMADA;MEIO AMBIENTE;ARVORE OU VEGETACAO	13800	27	44015	95,01
1187	390	12528196-1	1	2024	15831	LUB 0114	LUB	1	3	12/01/2024 14:45	13/01/2024 11:03	INTERNA;NAO PROGRAMADA;MEIO AMBIENTE;ARVORE OU VEGETACAO	240	1	81886	1,13
1188	390	12528198-1	1	2024	12993	VGU 0102	VGU	1	3	12/01/2024 14:13	13/01/2024 00:37	INTERNA;NAO PROGRAMADA;MEIO AMBIENTE;VENTO	240	65	22282	554,39
1189	390	12528203-1	1	2024	12934	MAT 0110	MAT	1	3	12/01/2024 14:46	13/01/2024 14:20	INTERNA;NAO PROGRAMADA;MEIO AMBIENTE;VENTO	13800	73	137981	1720,35
1190	390	12528242-1	1	2024	12976	SIL 0103	SIL	1	3	12/01/2024 14:51	13/01/2024 09:28	INTERNA;NAO PROGRAMADA;MEIO AMBIENTE;VENTO	240	1	50697	18,62
1191	390	12528254-1	1	2024	12997	VPR 0109	VPR	1	3	12/01/2024 14:53	12/01/2024 18:55	INTERNA;NAO PROGRAMADA;MEIO AMBIENTE;VENTO	13800	731	78877	2944,91
1192	390	12528258-1	1	2024	16580	IVI 0104	IVI	1	3	12/01/2024 14:52	13/01/2024 23:45	INTERNA;NAO PROGRAMADA;MEIO AMBIENTE;VENTO	13800	67	72026	2203,43
1193	390	12528268-1	1	2024	17111	AMR 0105	AMR	1	3	12/01/2024 14:55	12/01/2024 16:48	INTERNA;NAO PROGRAMADA;MEIO AMBIENTE;ARVORE OU VEGETACAO	13800	1906	22173	3599,16
1194	390	12528272-1	1	2024	16578	COT 0116	COT	1	3	12/01/2024 14:56	13/01/2024 15:17	INTERNA;NAO PROGRAMADA;MEIO AMBIENTE;VENTO	240	1	44015	24,36
1195	390	12528278-1	1	2024	12947	NAC 0109	NAC	1	3	12/01/2024 14:56	12/01/2024 17:23	INTERNA;NAO PROGRAMADA;MEIO AMBIENTE;VENTO	240	4	111882	9,81
1196	390	12528283-1	1	2024	16592	VGR 2301	VGR	1	3	12/01/2024 14:57	14/01/2024 01:15	INTERNA;NAO PROGRAMADA;MEIO AMBIENTE;ARVORE OU VEGETACAO	23000	20	20967	864,22
1197	390	12528297-1	1	2024	16577	CLE 0104	CLE	1	3	12/01/2024 14:59	14/01/2024 10:40	INTERNA;NAO PROGRAMADA;MEIO AMBIENTE;VENTO	240	1	27915	43,69
1198	390	12528302-1	1	2024	15842	BAV 0104	BAV	1	3	12/01/2024 15:00	13/01/2024 10:22	INTERNA;NAO PROGRAMADA;MEIO AMBIENTE;VENTO	240	2	68149	38,73
1199	390	12528310-1	1	2024	15835	ITA 0103	ITA	1	3	11/01/2024 15:03	12/01/2024 15:52	INTERNA;NAO PROGRAMADA;MEIO AMBIENTE;ARVORE OU VEGETACAO	240	1	21620	24,81
1200	390	12528317-1	1	2024	16583	MAU 0115	MAU	1	3	12/01/2024 15:03	12/01/2024 18:27	INTERNA;NAO PROGRAMADA;MEIO AMBIENTE;VENTO	240	1	89764	3,41
1201	390	12528326-1	1	2024	12912	GNA 0107	GNA	1	3	12/01/2024 14:54	13/01/2024 01:20	INTERNA;NAO PROGRAMADA;MEIO AMBIENTE;VENTO	13800	227	96737	2369,88
1202	390	12528327-1	1	2024	16599	GVI 0110	GVI	1	3	12/01/2024 15:04	12/01/2024 20:15	INTERNA;NAO PROGRAMADA;MEIO AMBIENTE;VENTO	13800	1502	103495	3197,14
1203	390	12528348-1	1	2024	15833	ITN 0110	ITN	1	3	12/01/2024 15:08	13/01/2024 12:00	INTERNA;NAO PROGRAMADA;MEIO AMBIENTE;VENTO	240	2	100549	41,73



1204	390	12528373-1	1	2024	15833	ITN 0109	ITN	1	3	12/01/2024 15:13	13/01/2024 14:56	INTERNA;NAO PROGRAMADA;MEIO AMBIENTE;VENTO	240	1	100549	23,73
1205	390	12528382-1	1	2024	16572	BRU 0107	BRU	1	3	12/01/2024 15:14	12/01/2024 16:47	INTERNA;NAO PROGRAMADA;MEIO AMBIENTE;ARVORE OU VEGETACAO	13800	12	55803	18,70
1206	390	12528389-1	1	2024	16580	IVI 0110	IVI	1	3	12/01/2024 15:13	13/01/2024 07:28	INTERNA;NAO PROGRAMADA;MEIO AMBIENTE;VENTO	13800	182	72026	2957,60
1207	390	12528397-1	1	2024	16578	COT 0113	COT	1	3	12/01/2024 15:16	13/01/2024 20:20	INTERNA;NAO PROGRAMADA;MEIO AMBIENTE;ARVORE OU VEGETACAO	13800	14	44015	407,03
1208	390	12528399-1	1	2024	12877	CRA 0114	CRA	1	3	12/01/2024 15:16	13/01/2024 00:10	INTERNA;NAO PROGRAMADA;MEIO AMBIENTE;ARVORE OU VEGETACAO	13800	1046	87156	9292,26
1209	390	12528422-1	1	2024	12993	VGU 0102	VGU	1	3	12/01/2024 15:21	13/01/2024 11:01	INTERNA;NAO PROGRAMADA;MEIO AMBIENTE;VENTO	240	1	22282	19,67
1210	390	12528426-1	1	2024	15822	TSE 0108	TSE	1	3	12/01/2024 15:22	13/01/2024 23:31	INTERNA;NAO PROGRAMADA;MEIO AMBIENTE;ARVORE OU VEGETACAO	13800	46	123255	1478,64
1211	390	12528439-1	1	2024	12987	UTI 0110	UTI	1	3	12/01/2024 15:25	12/01/2024 17:54	INTERNA;NAO PROGRAMADA;MEIO AMBIENTE;VENTO	240	1	67743	2,47
1212	390	12528446-1	1	2024	12957	PER 0102	PER	1	3	12/01/2024 15:27	12/01/2024 16:46	INTERNA;NAO PROGRAMADA;MEIO AMBIENTE;ARVORE OU VEGETACAO	13800	1514	104353	1993,01
1213	390	12528452-1	1	2024	12959	PIP 0104	PIP	1	3	12/01/2024 15:28	14/01/2024 03:19	INTERNA;NAO PROGRAMADA;MEIO AMBIENTE;VENTO	13800	110	28594	3942,37
1214	390	12528457-1	1	2024	16582	JGL 0107	JGL	1	3	12/01/2024 15:30	12/01/2024 23:10	INTERNA;NAO PROGRAMADA;MEIO AMBIENTE;VENTO	13800	125	29071	428,13
1215	390	12528467-1	1	2024	15829	MPA 0111	MPA	1	3	12/01/2024 15:32	12/01/2024 21:47	INTERNA;NAO PROGRAMADA;MEIO AMBIENTE;ARVORE OU VEGETACAO	240	6	79882	20,90
1216	390	12528499-1	1	2024	16580	ASE 0103	ASE	1	3	12/01/2024 15:31	12/01/2024 16:43	INTERNA;NAO PROGRAMADA;MEIO AMBIENTE;VENTO	13800	4041	72026	794,27
1217	390	12528515-1	1	2024	12952	PRE 0104	PRE	1	3	12/01/2024 15:40	12/01/2024 17:40	INTERNA;NAO PROGRAMADA;MEIO AMBIENTE;VENTO	13800	95	38715	190,18
1218	390	12528529-1	1	2024	16591	TUC 0104	TUC	1	3	12/01/2024 15:43	13/01/2024 14:31	INTERNA;NAO PROGRAMADA;MEIO AMBIENTE;VENTO	240	2	51487	45,60
1219	390	12528534-1	1	2024	16587	PAR 0108	PAR	1	3	12/01/2024 15:44	12/01/2024 18:42	INTERNA;NAO PROGRAMADA;MEIO AMBIENTE;VENTO	13800	805	26274	2389,51
1220	390	12528546-1	1	2024	12977	SUM 0106	SUM	1	3	12/01/2024 15:45	13/01/2024 15:58	INTERNA;NAO PROGRAMADA;MEIO AMBIENTE;VENTO	240	58	29240	34,70
1221	390	12528554-1	1	2024	16580	ASE 0103	ASE	1	3	12/01/2024 15:46	12/01/2024 17:30	INTERNA;NAO PROGRAMADA;MEIO AMBIENTE;ARVORE OU VEGETACAO	13800	72	72026	123,74
1222	390	12528564-1	1	2024	16593	VAR 0114	VAR	1	3	12/01/2024 15:48	13/01/2024 10:56	INTERNA;NAO PROGRAMADA;MEIO AMBIENTE;VENTO	240	1	106560	19,13
1223	390	12528577-1	1	2024	12830	AME 0106	AME	1	3	12/01/2024 15:50	13/01/2024 15:41	INTERNA;NAO PROGRAMADA;MEIO AMBIENTE;VENTO	240	1	60569	6,27
1224	390	12528579-1	1	2024	16581	JAN 0109	JAN	1	3	12/01/2024 15:50	13/01/2024 18:40	INTERNA;NAO PROGRAMADA;MEIO AMBIENTE;VENTO	13800	411	80203	890,50
1225	390	12528594-1	1	2024	16598	CAC 2304	CAC	1	3	12/01/2024 15:52	14/01/2024 01:14	INTERNA;NAO PROGRAMADA;MEIO AMBIENTE;ARVORE OU VEGETACAO	23000	42	27516	1401,28
1226	390	12528602-1	1	2024	15813	JKU 0111	JKU	1	3	12/01/2024 15:54	12/01/2024 17:40	INTERNA;NAO PROGRAMADA;MEIO AMBIENTE;ARVORE OU VEGETACAO	13800	265	26351	466,27
1227	390	12528607-1	1	2024	16581	JAN 0109	JAN	1	3	12/01/2024 15:55	12/01/2024 19:31	INTERNA;NAO PROGRAMADA;MEIO AMBIENTE;ARVORE OU VEGETACAO	13800	22	80203	78,52
1228	390	12528666-1	1	2024	16599	GVI 0111	GVI	1	3	12/01/2024 16:07	12/01/2024 21:15	INTERNA;NAO PROGRAMADA;MEIO AMBIENTE;VENTO	13800	623	103495	3189,41
1229	390	12528690-1	1	2024	16578	COT 0114	COT	1	3	12/01/2024 16:12	13/01/2024 02:10	INTERNA;NAO PROGRAMADA;MEIO AMBIENTE;ARVORE OU VEGETACAO	13800	57	44015	568,05
1230	390	12528692-1	1	2024	15823	SAM 0104	SAM	1	3	12/01/2024 16:12	13/01/2024 12:15	INTERNA;NAO PROGRAMADA;MEIO AMBIENTE;ARVORE OU VEGETACAO	13800	17	52066	340,78
1231	390	12528695-1	1	2024	12991	VEM 0106	VEM	1	3	12/01/2024 16:13	12/01/2024 18:09	INTERNA;NAO PROGRAMADA;MEIO AMBIENTE;VENTO	240	1	75621	1,95



1232	390	12528703-1	1	2024	15813	JKU 0108	JKU	1	3	12/01/2024 16:05	12/01/2024 20:20	INTERNA;NAO PROGRAMADA;MEIO AMBIENTE;ARVORE OU VEGETACAO	13800	1	26351	3,98
1233	390	12528710-1	1	2024	12912	GNA 0102	GNA	1	3	12/01/2024 16:16	13/01/2024 16:43	INTERNA;NAO PROGRAMADA;MEIO AMBIENTE;VENTO	13800	2	96737	48,87
1234	390	12528714-1	1	2024	16591	TUC 0102	TUC	1	3	12/01/2024 16:17	13/01/2024 09:59	INTERNA;NAO PROGRAMADA;MEIO AMBIENTE;ARVORE OU VEGETACAO	240	1	51487	17,69
1235	390	12528719-1	1	2024	12983	TIR 0106	TIR	1	3	12/01/2024 16:19	13/01/2024 14:39	INTERNA;NAO PROGRAMADA;MEIO AMBIENTE;VENTO	240	2	127613	44,68
1236	390	12528721-1	1	2024	16599	GVI 0107	GVI	1	3	12/01/2024 16:19	14/01/2024 09:25	INTERNA;NAO PROGRAMADA;MEIO AMBIENTE;VENTO	13800	3	103495	123,32
1237	390	12528747-1	1	2024	12887	CLA 0109	CLA	1	3	12/01/2024 16:25	13/01/2024 14:35	INTERNA;NAO PROGRAMADA;MEIO AMBIENTE;ARVORE OU VEGETACAO	13800	44	56048	975,31
1238	390	12528755-1	1	2024	12934	MAT 0105	MAT	1	3	12/01/2024 16:28	12/01/2024 19:40	INTERNA;NAO PROGRAMADA;MEIO AMBIENTE;ARVORE OU VEGETACAO	13800	1025	137981	3272,03
1239	390	12528783-1	1	2024	12880	CVE 0102	CVE	1	3	12/01/2024 16:36	14/01/2024 08:38	INTERNA;NAO PROGRAMADA;MEIO AMBIENTE;VENTO	240	1	37061	40,02
1240	390	12528787-1	1	2024	15830	MAD 0114	MAD	1	3	12/01/2024 16:36	12/01/2024 18:10	INTERNA;NAO PROGRAMADA;MEIO AMBIENTE;ARVORE OU VEGETACAO	13800	761	101340	1188,22
1241	390	12528792-1	1	2024	16598	CAC 2302	CAC	1	3	12/01/2024 16:37	13/01/2024 14:42	INTERNA;NAO PROGRAMADA;MEIO AMBIENTE;ARVORE OU VEGETACAO	23000	184	27516	4063,79
1242	390	12528824-1	1	2024	12957	PER 0111	PER	1	3	12/01/2024 16:43	13/01/2024 00:55	INTERNA;NAO PROGRAMADA;MEIO AMBIENTE;VENTO	13800	154	104353	1262,33
1243	390	12528831-1	1	2024	12874	CAP 0105	CAP	1	3	12/01/2024 16:44	13/01/2024 08:54	INTERNA;NAO PROGRAMADA;MEIO AMBIENTE;VENTO	240	1	45451	0,75
1244	390	12528853-1	1	2024	12928	JUQ 0105	JUQ	1	3	12/01/2024 16:49	13/01/2024 06:09	INTERNA;NAO PROGRAMADA;MEIO AMBIENTE;ARVORE OU VEGETACAO	13800	39	19350	519,62
1245	390	12528855-1	1	2024	16600	JAC 0102	JAC	1	3	12/01/2024 13:06	12/01/2024 20:33	INTERNA;NAO PROGRAMADA;MEIO AMBIENTE;ARVORE OU VEGETACAO	240	1	63463	7,45
1246	390	12528856-1	1	2024	12967	RBO 0105	RBO	1	3	12/01/2024 16:50	12/01/2024 18:45	INTERNA;NAO PROGRAMADA;MEIO AMBIENTE;VENTO	13800	41	84608	78,73
1247	390	12528866-1	1	2024	16582	JGL 0108	JGL	1	3	12/01/2024 16:52	12/01/2024 21:55	INTERNA;NAO PROGRAMADA;MEIO AMBIENTE;ARVORE OU VEGETACAO	13800	59	29071	297,67
1248	390	12528888-1	1	2024	15830	MAD 0109	MAD	1	3	12/01/2024 16:56	12/01/2024 19:13	INTERNA;NAO PROGRAMADA;MEIO AMBIENTE;VENTO	13800	86	101340	196,27
1249	390	12528892-1	1	2024	15833	ITN 0110	ITN	1	3	12/01/2024 16:56	13/01/2024 10:32	INTERNA;NAO PROGRAMADA;MEIO AMBIENTE;VENTO	240	1	100549	17,61
1250	390	12528895-1	1	2024	16591	TUC 0102	TUC	1	3	12/01/2024 16:57	13/01/2024 08:10	INTERNA;NAO PROGRAMADA;MEIO AMBIENTE;ARVORE OU VEGETACAO	13800	102	51487	1551,17
1251	390	12528912-1	1	2024	12957	PER 0105	PER	1	3	12/01/2024 16:59	12/01/2024 19:38	INTERNA;NAO PROGRAMADA;MEIO AMBIENTE;VENTO	13800	326	104353	863,18
1252	390	12528922-1	1	2024	12960	PRI 0111	PRI	1	3	12/01/2024 17:01	14/01/2024 12:07	INTERNA;NAO PROGRAMADA;MEIO AMBIENTE;VENTO	240	4	75153	172,41
1253	390	12528946-1	1	2024	12986	TTI 0107	TTI	1	3	11/01/2024 14:59	13/01/2024 13:40	INTERNA;NAO PROGRAMADA;MEIO AMBIENTE;VENTO	240	1	35778	46,68
1254	390	12528960-1	1	2024	15839	CTA 0108	CTA	1	3	12/01/2024 17:04	13/01/2024 13:55	INTERNA;NAO PROGRAMADA;MEIO AMBIENTE;ARVORE OU VEGETACAO	13800	2	53069	40,47
1255	390	12528972-1	1	2024	16587	PAR 0109	PAR	1	3	12/01/2024 17:06	13/01/2024 10:50	INTERNA;NAO PROGRAMADA;MEIO AMBIENTE;ARVORE OU VEGETACAO	13800	8	26274	141,94
1256	390	12528974-1	1	2024	12952	PRE 0108	PRE	1	3	12/01/2024 17:06	14/01/2024 13:16	INTERNA;NAO PROGRAMADA;MEIO AMBIENTE;ARVORE OU VEGETACAO	13800	19	38715	686,30
1257	390	12528990-1	1	2024	16579	GUM 0105	GUM	1	3	12/01/2024 17:11	14/01/2024 10:31	INTERNA;NAO PROGRAMADA;MEIO AMBIENTE;VENTO	240	1	80541	41,32
1258	390	12528997-1	1	2024	12952	PRE 0103	PRE	1	3	12/01/2024 17:12	12/01/2024 19:38	INTERNA;NAO PROGRAMADA;MEIO AMBIENTE;VENTO	13800	391	38715	374,54
1259	390	12529006-1	1	2024	16595	ALP 0102	ALP	1	3	12/01/2024 17:14	13/01/2024 12:11	INTERNA;NAO PROGRAMADA;MEIO AMBIENTE;VENTO	240	1	37717	4,68



1260	390	12529025-1	1	2024	12952	PRE 0108	PRE	1	3	12/01/2024 17:18	13/01/2024 14:35	INTERNA;NAO PROGRAMADA;MEIO AMBIENTE;ARVORE OU VEGETACAO	13800	40	38715	927,00
1261	390	12529031-1	1	2024	12821	ABR 0103	ABR	1	3	12/01/2024 17:20	12/01/2024 18:30	INTERNA;NAO PROGRAMADA;MEIO AMBIENTE;ARVORE OU VEGETACAO	240	1	13257	1,16
1262	390	12529037-1	1	2024	12928	JUQ 0105	JUQ	1	3	12/01/2024 17:21	13/01/2024 03:04	INTERNA;NAO PROGRAMADA;MEIO AMBIENTE;ARVORE OU VEGETACAO	13800	23	19350	223,11
1263	390	12529042-1	1	2024	16599	GVI 0109	GVI	1	3	12/01/2024 17:22	13/01/2024 12:29	INTERNA;NAO PROGRAMADA;MEIO AMBIENTE;VENTO	240	1	103495	19,10
1264	390	12529067-1	1	2024	16593	VAR 0104	VAR	1	3	12/01/2024 17:29	13/01/2024 00:58	INTERNA;NAO PROGRAMADA;MEIO AMBIENTE;VENTO	13800	1236	106560	4378,62
1265	390	12529072-1	1	2024	12996	VPC 0113	VPC	1	3	12/01/2024 17:31	13/01/2024 06:37	INTERNA;NAO PROGRAMADA;MEIO AMBIENTE;VENTO	13800	115	61417	1506,44
1266	390	12529086-1	1	2024	15826	MSA 0112	MSA	1	3	12/01/2024 17:33	13/01/2024 16:27	INTERNA;NAO PROGRAMADA;MEIO AMBIENTE;VENTO	240	4	90887	91,54
1267	390	12529103-1	1	2024	15842	BAV 0102	BAV	1	3	12/01/2024 17:39	14/01/2024 14:03	INTERNA;NAO PROGRAMADA;MEIO AMBIENTE;VENTO	13800	90	68149	157,04
1268	390	12529112-1	1	2024	15827	MAZ 0110	MAZ	1	3	12/01/2024 17:43	13/01/2024 04:03	INTERNA;NAO PROGRAMADA;MEIO AMBIENTE;VENTO	13800	558	147921	4821,47
1269	390	12529114-1	1	2024	16587	PAR 0108	PAR	1	3	12/01/2024 17:43	13/01/2024 10:21	INTERNA;NAO PROGRAMADA;MEIO AMBIENTE;ARVORE OU VEGETACAO	13800	30	26274	498,94
1270	390	12529125-1	1	2024	12966	RPI 0106	RPI	1	3	12/01/2024 17:46	13/01/2024 11:00	INTERNA;NAO PROGRAMADA;MEIO AMBIENTE;VENTO	240	1	68815	17,23
1271	390	12529134-1	1	2024	12928	JUQ 0105	JUQ	1	3	12/01/2024 17:47	12/01/2024 19:54	INTERNA;NAO PROGRAMADA;MEIO AMBIENTE;ARVORE OU VEGETACAO	13800	145	19350	306,63
1272	390	12529142-1	1	2024	12999	VTA 0106	VTA	1	3	12/01/2024 17:49	13/01/2024 09:41	INTERNA;NAO PROGRAMADA;MEIO AMBIENTE;VENTO	240	3	68091	0,47
1273	390	12529144-1	1	2024	16572	BRU 0103	BRU	1	3	12/01/2024 17:50	13/01/2024 10:10	INTERNA;NAO PROGRAMADA;MEIO AMBIENTE;VENTO	240	1	55803	3,16
1274	390	12529146-1	1	2024	15842	BAV 0104	BAV	1	3	12/01/2024 17:50	13/01/2024 12:17	INTERNA;NAO PROGRAMADA;MEIO AMBIENTE;ARVORE OU VEGETACAO	13800	342	68149	6309,14
1275	390	12529154-1	1	2024	12934	VEM 0108	VEM	1	3	12/01/2024 17:51	12/01/2024 21:54	INTERNA;NAO PROGRAMADA;MEIO AMBIENTE;VENTO	13800	7974	137981	8171,35
1276	390	12529157-1	1	2024	16606	SER 0102	SER	1	3	12/01/2024 17:52	13/01/2024 00:40	INTERNA;NAO PROGRAMADA;MEIO AMBIENTE;VENTO	13800	115	18827	600,26
1277	390	12529175-1	1	2024	12872	CAL 0109	CAL	1	3	12/01/2024 17:55	12/01/2024 19:15	INTERNA;NAO PROGRAMADA;MEIO AMBIENTE;VENTO	13800	865	25510	1146,37
1278	390	12529176-1	1	2024	12957	PER 0110	PER	1	3	12/01/2024 17:56	12/01/2024 20:40	INTERNA;NAO PROGRAMADA;MEIO AMBIENTE;ARVORE OU VEGETACAO	13800	120	104353	329,50
1279	390	12529181-1	1	2024	15819	VAL 0110	VAL	1	3	12/01/2024 17:56	13/01/2024 18:00	INTERNA;NAO PROGRAMADA;MEIO AMBIENTE;ARVORE OU VEGETACAO	13800	11	19370	264,65
1280	390	12529216-1	1	2024	12907	EGU 0102	EGU	1	3	12/01/2024 18:02	13/01/2024 16:02	INTERNA;NAO PROGRAMADA;MEIO AMBIENTE;ARVORE OU VEGETACAO	13800	91	21520	2000,66
1281	390	12529245-1	1	2024	12835	ANC 0113	ANC	1	3	12/01/2024 18:07	13/01/2024 00:23	INTERNA;NAO PROGRAMADA;MEIO AMBIENTE;VENTO	13800	1066	50043	5859,15
1282	390	12529249-1	1	2024	12945	MOO 0104	MOO	1	3	12/01/2024 18:09	13/01/2024 02:24	INTERNA;NAO PROGRAMADA;MEIO AMBIENTE;ARVORE OU VEGETACAO	13800	436	12254	2106,23
1283	390	12529254-1	1	2024	15827	MAZ 0110	MAZ	1	3	12/01/2024 18:11	13/01/2024 08:30	INTERNA;NAO PROGRAMADA;MEIO AMBIENTE;VENTO	13800	227	147921	3249,19
1284	390	12529258-1	1	2024	12945	MOO 0104	MOO	1	3	12/01/2024 18:12	13/01/2024 03:33	INTERNA;NAO PROGRAMADA;MEIO AMBIENTE;ARVORE OU VEGETACAO	13800	2	12254	16,43
1285	390	12529265-1	1	2024	15834	ITP 0106	ITP	1	3	12/01/2024 18:13	13/01/2024 09:25	INTERNA;NAO PROGRAMADA;MEIO AMBIENTE;VENTO	13800	800	62828	5511,97
1286	390	12529267-1	1	2024	12951	PAN 0102	PAN	1	3	12/01/2024 18:13	14/01/2024 03:45	INTERNA;NAO PROGRAMADA;MEIO AMBIENTE;ARVORE OU VEGETACAO	13800	112	49569	3754,30
1287	390	12529270-1	1	2024	16575	CAI 0109	CAI	1	3	12/01/2024 18:14	13/01/2024 03:12	INTERNA;NAO PROGRAMADA;MEIO AMBIENTE;VENTO	13800	620	21574	1671,75



1288	390	12529273-1	1	2024	12993	VGU 0106	VGU	1	3	12/01/2024 18:14	13/01/2024 09:30	INTERNA;NAO PROGRAMADA;MEIO AMBIENTE;VENTO	240	1	22282	15,26
1289	390	12529282-1	1	2024	12868	CAA 0107	CAA	1	3	12/01/2024 18:15	13/01/2024 13:02	INTERNA;NAO PROGRAMADA;MEIO AMBIENTE;VENTO	240	1	56665	18,78
1290	390	12529284-1	1	2024	12887	CLA 0106	CLA	1	3	12/01/2024 18:16	12/01/2024 22:34	INTERNA;NAO PROGRAMADA;MEIO AMBIENTE;VENTO	13800	10235	56048	16406,44
1291	390	12529285-1	1	2024	12835	ANC 0109	ANC	1	3	12/01/2024 18:16	13/01/2024 06:20	INTERNA;NAO PROGRAMADA;MEIO AMBIENTE;VENTO	13800	325	50043	2506,59
1292	390	12529287-1	1	2024	12916	IBP 0105	IBP	1	3	12/01/2024 18:15	14/01/2024 02:48	INTERNA;NAO PROGRAMADA;MEIO AMBIENTE;ARVORE OU VEGETACAO	13800	27	28154	878,84
1293	390	12529296-1	1	2024	16588	PPU 0106	PPU	1	3	11/01/2024 15:12	13/01/2024 04:05	INTERNA;NAO PROGRAMADA;MEIO AMBIENTE;VENTO	13800	3207	53658	13499,31
1294	390	12529298-1	1	2024	15815	GER 0104	GER	1	3	12/01/2024 18:06	13/01/2024 00:25	INTERNA;NAO PROGRAMADA;MEIO AMBIENTE;VENTO	13800	3553	54931	22445,09
1295	390	12529316-1	1	2024	12995	VPA 0105	VPA	1	3	12/01/2024 18:19	12/01/2024 21:42	INTERNA;NAO PROGRAMADA;MEIO AMBIENTE;ARVORE OU VEGETACAO	13800	2389	23474	3812,32
1296	390	12529323-1	1	2024	12958	PNH 0105	PNH	1	3	12/01/2024 07:44	12/01/2024 21:03	INTERNA;NAO PROGRAMADA;MEIO AMBIENTE;ARVORE OU VEGETACAO	13800	70	26748	931,58
1297	390	12529356-1	1	2024	15834	ITP 0107	ITP	1	3	12/01/2024 18:25	13/01/2024 08:58	INTERNA;NAO PROGRAMADA;MEIO AMBIENTE;ARVORE OU VEGETACAO	13800	255	62828	3706,57
1298	390	12529364-1	1	2024	16580	IVI 0107	IVI	1	3	12/01/2024 18:28	14/01/2024 10:17	INTERNA;NAO PROGRAMADA;MEIO AMBIENTE;ARVORE OU VEGETACAO	240	2	72026	79,66
1299	390	12529380-1	1	2024	15817	ERM 0106	ERM	1	3	12/01/2024 18:31	13/01/2024 11:46	INTERNA;NAO PROGRAMADA;MEIO AMBIENTE;VENTO	13800	2	91692	34,50
1300	390	12529393-1	1	2024	12909	GCA 0104	GCA	1	3	12/01/2024 18:33	13/01/2024 02:20	INTERNA;NAO PROGRAMADA;MEIO AMBIENTE;VENTO	13800	137	20270	1064,72
1301	390	12529408-1	1	2024	12954	PSD 0102	PSD	1	3	12/01/2024 18:35	12/01/2024 22:35	INTERNA;NAO PROGRAMADA;MEIO AMBIENTE;ARVORE OU VEGETACAO	13800	128	70508	356,96
1302	390	12529415-1	1	2024	16586	MON 0107	MON	1	3	12/01/2024 18:35	13/01/2024 18:06	INTERNA;NAO PROGRAMADA;MEIO AMBIENTE;ARVORE OU VEGETACAO	13800	490	38068	3920,45
1303	390	12529423-1	1	2024	17111	AMR 0107	AMR	1	3	12/01/2024 18:36	12/01/2024 21:03	INTERNA;NAO PROGRAMADA;MEIO AMBIENTE;ARVORE OU VEGETACAO	13800	588	22173	191,46
1304	390	12529429-1	1	2024	16591	TUC 0106	TUC	1	3	12/01/2024 18:38	12/01/2024 22:47	INTERNA;NAO PROGRAMADA;MEIO AMBIENTE;ARVORE OU VEGETACAO	13800	215	51487	891,59
1305	390	12529449-1	1	2024	12887	CLA 0108	CLA	1	3	12/01/2024 18:40	13/01/2024 03:20	INTERNA;NAO PROGRAMADA;MEIO AMBIENTE;VENTO	13800	37	56048	310,11
1306	390	12529459-1	1	2024	16598	CAC 2302	CAC	1	3	12/01/2024 18:42	14/01/2024 10:50	INTERNA;NAO PROGRAMADA;MEIO AMBIENTE;ARVORE OU VEGETACAO	23000	17	27516	682,40
1307	390	12529467-1	1	2024	16577	CLE 0109	CLE	1	3	12/01/2024 18:43	13/01/2024 21:40	INTERNA;NAO PROGRAMADA;MEIO AMBIENTE;ARVORE OU VEGETACAO	13800	23	27915	619,95
1308	390	12529469-1	1	2024	12971	SMA 0105	SMA	1	3	12/01/2024 18:43	13/01/2024 14:43	INTERNA;NAO PROGRAMADA;MEIO AMBIENTE;VENTO	13800	315	101045	6297,64
1309	390	12529474-1	1	2024	16583	MAU 0102	MAU	1	3	12/01/2024 18:42	12/01/2024 22:02	INTERNA;NAO PROGRAMADA;MEIO AMBIENTE;ARVORE OU VEGETACAO	13800	581	89764	1933,76
1310	390	12529479-1	1	2024	16578	COT 0108	COT	1	3	12/01/2024 18:44	13/01/2024 09:41	INTERNA;NAO PROGRAMADA;MEIO AMBIENTE;ARVORE OU VEGETACAO	13800	171	44015	2556,88
1311	390	12529485-1	1	2024	12997	VPR 0102	VPR	1	3	12/01/2024 18:45	13/01/2024 19:50	INTERNA;NAO PROGRAMADA;MEIO AMBIENTE;VENTO	13800	186	78877	4664,62
1312	390	12529486-1	1	2024	12977	SUM 0104	SUM	1	3	12/01/2024 18:45	14/01/2024 05:23	INTERNA;NAO PROGRAMADA;MEIO AMBIENTE;ARVORE OU VEGETACAO	13800	177	29240	6129,26
1313	390	12529489-1	1	2024	15826	MSA 0111	MSA	1	3	12/01/2024 18:45	13/01/2024 11:28	INTERNA;NAO PROGRAMADA;MEIO AMBIENTE;VENTO	240	2	90887	33,41
1314	390	12529502-1	1	2024	12971	SMA 0104	SMA	1	3	12/01/2024 18:47	13/01/2024 18:25	INTERNA;NAO PROGRAMADA;MEIO AMBIENTE;ARVORE OU VEGETACAO	13800	211	101045	4984,52
1315	390	12529505-1	1	2024	15822	TSE 0110	TSE	1	3	12/01/2024 18:47	14/01/2024 08:13	INTERNA;NAO PROGRAMADA;MEIO AMBIENTE;ARVORE OU VEGETACAO	13800	154	123255	5377,17



1316	390	12529545-1	1	2024	16571	ALV 0103	ALV	1	3	11/01/2024 23:02	12/01/2024 23:51	INTERNA;NAO PROGRAMADA;MEIO AMBIENTE;ARVORE OU VEGETACAO	13800	2375	75443	11882,92
1317	390	12529555-1	1	2024	15822	TSE 0112	TSE	1	3	12/01/2024 18:54	14/01/2024 10:48	INTERNA;NAO PROGRAMADA;MEIO AMBIENTE;VENTO	240	2	123255	79,80
1318	390	12529560-1	1	2024	15837	EMB 0111	EMB	1	3	12/01/2024 18:55	14/01/2024 09:50	INTERNA;NAO PROGRAMADA;MEIO AMBIENTE;ARVORE OU VEGETACAO	13800	47	155113	1829,14
1319	390	12529564-1	1	2024	12922	ITR 0104	ITR	1	3	12/01/2024 18:55	13/01/2024 16:54	INTERNA;NAO PROGRAMADA;MEIO AMBIENTE;VENTO	240	320	100496	2200,09
1320	390	12529584-1	1	2024	12882	CTL 0108	CTL	1	3	12/01/2024 18:59	13/01/2024 16:44	INTERNA;NAO PROGRAMADA;MEIO AMBIENTE;VENTO	13800	26	63871	565,80
1321	390	12529594-1	1	2024	15834	ITP 0111	ITP	1	3	12/01/2024 19:01	13/01/2024 10:47	INTERNA;NAO PROGRAMADA;MEIO AMBIENTE;ARVORE OU VEGETACAO	13800	191	62828	3010,11
1322	390	12529609-1	1	2024	16578	COT 0113	COT	1	3	12/01/2024 19:03	13/01/2024 11:30	INTERNA;NAO PROGRAMADA;MEIO AMBIENTE;ARVORE OU VEGETACAO	13800	39	44015	641,84
1323	390	12529611-1	1	2024	16583	MAU 0113	MAU	1	3	12/01/2024 19:03	13/01/2024 03:10	INTERNA;NAO PROGRAMADA;MEIO AMBIENTE;DESCARGA ATMOSFERICA	13800	118	89764	957,01
1324	390	12529626-1	1	2024	16604	VMA 0106	VMA	1	3	12/01/2024 19:04	13/01/2024 12:40	INTERNA;NAO PROGRAMADA;MEIO AMBIENTE;VENTO	13800	69	40682	1213,81
1325	390	12529640-1	1	2024	12950	OSA 0109	OSA	1	3	12/01/2024 19:05	13/01/2024 21:22	INTERNA;NAO PROGRAMADA;MEIO AMBIENTE;VENTO	13800	98	53379	2574,43
1326	390	12529643-1	1	2024	15822	TSE 0112	TSE	1	3	12/01/2024 19:06	13/01/2024 01:55	INTERNA;NAO PROGRAMADA;MEIO AMBIENTE;ARVORE OU VEGETACAO	13800	556	123255	3786,36
1327	390	12529645-1	1	2024	15830	MAD 0105	MAD	1	3	12/01/2024 19:06	12/01/2024 22:55	INTERNA;NAO PROGRAMADA;MEIO AMBIENTE;ARVORE OU VEGETACAO	13800	2645	101340	10070,10
1328	390	12529657-1	1	2024	16579	GUM 0103	GUM	1	3	12/01/2024 19:08	13/01/2024 04:50	INTERNA;NAO PROGRAMADA;MEIO AMBIENTE;ARVORE OU VEGETACAO	13800	291	80541	2821,08
1329	390	12529661-1	1	2024	16595	ALP 0109	ALP	1	3	12/01/2024 19:09	12/01/2024 21:07	INTERNA;NAO PROGRAMADA;MEIO AMBIENTE;ARVORE OU VEGETACAO	13800	2554	37717	5050,54
1330	390	12529672-1	1	2024	15822	TSE 0108	TSE	1	3	12/01/2024 19:10	12/01/2024 23:08	INTERNA;NAO PROGRAMADA;MEIO AMBIENTE;VENTO	13800	5721	123255	5434,85
1331	390	12529673-1	1	2024	16588	PPU 0109	PPU	1	3	12/01/2024 19:10	14/01/2024 13:32	INTERNA;NAO PROGRAMADA;MEIO AMBIENTE;ARVORE OU VEGETACAO	240	1	53658	42,37
1332	390	12529678-1	1	2024	15815	GER 0104	GER	1	3	12/01/2024 19:11	13/01/2024 14:41	INTERNA;NAO PROGRAMADA;MEIO AMBIENTE;ARVORE OU VEGETACAO	13800	35	54931	682,47
1333	390	12529682-1	1	2024	12826	ABV 0103	ABV	1	3	12/01/2024 19:11	13/01/2024 06:05	INTERNA;NAO PROGRAMADA;MEIO AMBIENTE;ARVORE OU VEGETACAO	13800	300	24262	3271,67
1334	390	12529692-1	1	2024	12982	TMR 0105	TMR	1	3	12/01/2024 19:12	12/01/2024 21:49	INTERNA;NAO PROGRAMADA;MEIO AMBIENTE;VENTO	13800	1055	49699	1822,41
1335	390	12529735-1	1	2024	15834	ITP 0107	ITP	1	3	12/01/2024 19:18	13/01/2024 12:37	INTERNA;NAO PROGRAMADA;MEIO AMBIENTE;ARVORE OU VEGETACAO	13800	11	62828	183,89
1336	390	12529757-1	1	2024	12868	CAA 0112	CAA	1	3	12/01/2024 19:21	13/01/2024 11:40	INTERNA;NAO PROGRAMADA;MEIO AMBIENTE;VENTO	13800	206	56665	2871,27
1337	390	12529758-1	1	2024	12954	PSD 0110	PSD	1	3	12/01/2024 19:21	13/01/2024 00:04	INTERNA;NAO PROGRAMADA;MEIO AMBIENTE;ARVORE OU VEGETACAO	13800	737	70508	3471,27
1338	390	12529768-1	1	2024	15834	ITP 0108	ITP	1	3	12/01/2024 19:23	13/01/2024 13:55	INTERNA;NAO PROGRAMADA;MEIO AMBIENTE;VENTO	13800	5	62828	92,61
1339	390	12529776-1	1	2024	12966	RPI 0111	RPI	1	3	12/01/2024 19:25	13/01/2024 01:30	INTERNA;NAO PROGRAMADA;MEIO AMBIENTE;VENTO	13800	26	68815	162,47
1340	390	12529787-1	1	2024	12927	JOR 0106	JOR	1	3	12/01/2024 19:26	13/01/2024 16:20	INTERNA;NAO PROGRAMADA;MEIO AMBIENTE;ARVORE OU VEGETACAO	13800	3	16785	62,73
1341	390	12529804-1	1	2024	12966	RPI 0111	RPI	1	3	12/01/2024 19:28	13/01/2024 09:45	INTERNA;NAO PROGRAMADA;MEIO AMBIENTE;ARVORE OU VEGETACAO	13800	56	68815	805,00
1342	390	12529805-1	1	2024	16581	JAN 0114	JAN	1	3	12/01/2024 19:28	12/01/2024 21:44	INTERNA;NAO PROGRAMADA;MEIO AMBIENTE;ARVORE OU VEGETACAO	13800	84	80203	190,14
1343	390	12529818-1	1	2024	15823	SAM 0110	SAM	1	3	12/01/2024 13:34	13/01/2024 20:47	INTERNA;NAO PROGRAMADA;MEIO AMBIENTE;VENTO	13800	117	52066	3651,18



1344	390	12529851-1	1	2024	15827	MAZ 0102	MAZ	1	3	12/01/2024 19:35	13/01/2024 10:13	INTERNA;NAO PROGRAMADA;MEIO AMBIENTE;VENTO	240	1	147921	14,63
1345	390	12529868-1	1	2024	12956	PEN 0104	PEN	1	3	12/01/2024 19:37	13/01/2024 00:55	INTERNA;NAO PROGRAMADA;MEIO AMBIENTE;VENTO	13800	271	63463	1432,46
1346	390	12529870-1	1	2024	12997	VPR 0102	VPR	1	3	12/01/2024 19:37	13/01/2024 03:16	INTERNA;NAO PROGRAMADA;MEIO AMBIENTE;ARVORE OU VEGETACAO	13800	632	78877	4832,87
1347	390	12529875-1	1	2024	12966	RPI 0111	RPI	1	3	12/01/2024 19:38	13/01/2024 03:15	INTERNA;NAO PROGRAMADA;MEIO AMBIENTE;VENTO	13800	27	68815	205,44
1348	390	12529885-1	1	2024	16578	COT 0114	COT	1	3	12/01/2024 19:39	12/01/2024 23:42	INTERNA;NAO PROGRAMADA;MEIO AMBIENTE;VENTO	13800	1606	44015	4837,64
1349	390	12529893-1	1	2024	12866	CPE 0103	CPE	1	3	12/01/2024 19:40	12/01/2024 22:50	INTERNA;NAO PROGRAMADA;MEIO AMBIENTE;ARVORE OU VEGETACAO	13800	391	42810	1237,62
1350	390	12529902-1	1	2024	16578	COT 0114	COT	1	3	12/01/2024 17:08	13/01/2024 19:30	INTERNA;NAO PROGRAMADA;MEIO AMBIENTE;VENTO	13800	75	44015	1977,02
1351	390	12529905-1	1	2024	12912	GNA 0111	GNA	1	3	12/01/2024 19:42	12/01/2024 23:57	INTERNA;NAO PROGRAMADA;MEIO AMBIENTE;ARVORE OU VEGETACAO	13800	6034	96737	763,32
1352	390	12529907-1	1	2024	16578	COT 0116	COT	1	3	12/01/2024 19:43	13/01/2024 14:03	INTERNA;NAO PROGRAMADA;MEIO AMBIENTE;ARVORE OU VEGETACAO	13800	51	44015	935,34
1353	390	12529915-1	1	2024	15822	TSE 0105	TSE	1	3	12/01/2024 19:44	12/01/2024 21:37	INTERNA;NAO PROGRAMADA;MEIO AMBIENTE;ARVORE OU VEGETACAO	13800	3879	123255	7316,23
1354	390	12529928-1	1	2024	15818	VFO 0105	VFO	1	3	12/01/2024 19:45	14/01/2024 09:33	INTERNA;NAO PROGRAMADA;MEIO AMBIENTE;VENTO	240	1	68603	37,81
1355	390	12529929-1	1	2024	12976	SIL 0113	SIL	1	3	12/01/2024 19:45	13/01/2024 10:58	INTERNA;NAO PROGRAMADA;MEIO AMBIENTE;VENTO	240	1	50697	15,21
1356	390	12529932-1	1	2024	16578	COT 0111	COT	1	3	12/01/2024 19:45	13/01/2024 15:13	INTERNA;NAO PROGRAMADA;MEIO AMBIENTE;ARVORE OU VEGETACAO	13800	61	44015	1186,77
1357	390	12529937-1	1	2024	12948	NMU 0106	NMU	1	3	12/01/2024 19:46	13/01/2024 14:31	INTERNA;NAO PROGRAMADA;MEIO AMBIENTE;VENTO	240	1	14565	18,75
1358	390	12529941-1	1	2024	12922	ITR 0106	ITR	1	3	12/01/2024 19:47	13/01/2024 00:41	INTERNA;NAO PROGRAMADA;MEIO AMBIENTE;ARVORE OU VEGETACAO	240	241	100496	1179,36
1359	390	12529943-1	1	2024	15822	TSE 0112	TSE	1	3	12/01/2024 19:44	13/01/2024 04:18	INTERNA;NAO PROGRAMADA;MEIO AMBIENTE;ARVORE OU VEGETACAO	13800	1	123255	8,57
1360	390	12529982-1	1	2024	12976	SIL 0113	SIL	1	3	12/01/2024 19:51	13/01/2024 11:27	INTERNA;NAO PROGRAMADA;MEIO AMBIENTE;ARVORE OU VEGETACAO	13800	142	50697	2214,29
1361	390	12529992-1	1	2024	15822	TSE 0113	TSE	1	3	12/01/2024 19:53	13/01/2024 19:49	INTERNA;NAO PROGRAMADA;MEIO AMBIENTE;ARVORE OU VEGETACAO	13800	58	123255	1387,99
1362	390	12530004-1	1	2024	16593	VAR 0103	VAR	1	3	12/01/2024 19:54	13/01/2024 21:40	INTERNA;NAO PROGRAMADA;MEIO AMBIENTE;VENTO	13800	212	106560	5462,12
1363	390	12530012-1	1	2024	12882	CTL 0108	CTL	1	3	12/01/2024 19:55	13/01/2024 15:15	INTERNA;NAO PROGRAMADA;MEIO AMBIENTE;ARVORE OU VEGETACAO	13800	369	63871	5253,06
1364	390	12530027-1	1	2024	16604	VMA 0115	VMA	1	3	12/01/2024 19:57	13/01/2024 16:15	INTERNA;NAO PROGRAMADA;MEIO AMBIENTE;ARVORE OU VEGETACAO	13800	585	40682	10197,07
1365	390	12530034-1	1	2024	12868	CAA 0106	CAA	1	3	12/01/2024 19:58	13/01/2024 19:52	INTERNA;NAO PROGRAMADA;MEIO AMBIENTE;VENTO	13800	24	56665	573,83
1366	390	12530047-1	1	2024	12877	CRA 0108	CRA	1	3	12/01/2024 19:55	12/01/2024 22:00	INTERNA;NAO PROGRAMADA;MEIO AMBIENTE;VENTO	13800	1899	87156	3932,51
1367	390	12530053-1	1	2024	12823	SOC 0102	SOC	1	3	12/01/2024 20:01	13/01/2024 13:40	INTERNA;NAO PROGRAMADA;MEIO AMBIENTE;ARVORE OU VEGETACAO	240	1	37219	4,12
1368	390	12530064-1	1	2024	12976	SIL 0110	SIL	1	3	12/01/2024 20:02	13/01/2024 03:06	INTERNA;NAO PROGRAMADA;MEIO AMBIENTE;VENTO	13800	1029	50697	5530,81
1369	390	12530071-1	1	2024	12900	CUP 0109	CUP	1	3	12/01/2024 20:02	13/01/2024 02:46	INTERNA;NAO PROGRAMADA;MEIO AMBIENTE;VENTO	13800	677	106316	4556,40
1370	390	12530087-1	1	2024	15815	GER 0105	GER	1	3	12/01/2024 20:04	12/01/2024 23:05	INTERNA;NAO PROGRAMADA;MEIO AMBIENTE;VENTO	13800	1401	54931	3285,48
1371	390	12530103-1	1	2024	12951	PAN 0104	PAN	1	3	12/01/2024 20:06	14/01/2024 08:16	INTERNA;NAO PROGRAMADA;MEIO AMBIENTE;VENTO	13800	42	49569	1519,16



1372	390	12530127-1	1	2024	16599	GVI 0109	GVI	1	3	12/01/2024 20:08	13/01/2024 01:54	INTERNA;NAO PROGRAMADA;MEIO AMBIENTE;ARVORE OU VEGETACAO	13800	84	103495	484,73
1373	390	12530129-1	1	2024	12902	DIA 0115	DIA	1	3	12/01/2024 20:09	13/01/2024 03:20	INTERNA;NAO PROGRAMADA;MEIO AMBIENTE;ARVORE OU VEGETACAO	13800	1046	61378	4710,63
1374	390	12530137-1	1	2024	12986	TTI 0104	TTI	1	3	12/01/2024 20:11	13/01/2024 02:20	INTERNA;NAO PROGRAMADA;MEIO AMBIENTE;ARVORE OU VEGETACAO	13800	35	35778	214,77
1375	390	12530138-1	1	2024	15834	ITP 0108	ITP	1	3	12/01/2024 20:12	13/01/2024 00:54	INTERNA;NAO PROGRAMADA;MEIO AMBIENTE;ARVORE OU VEGETACAO	13800	448	62828	2103,98
1376	390	12530140-1	1	2024	15821	TAI 0110	TAI	1	3	12/01/2024 20:12	13/01/2024 06:36	INTERNA;NAO PROGRAMADA;MEIO AMBIENTE;VENTO	13800	271	96534	2820,21
1377	390	12530148-1	1	2024	15833	ITN 0107	ITN	1	3	12/01/2024 20:13	13/01/2024 14:15	INTERNA;NAO PROGRAMADA;MEIO AMBIENTE;ARVORE OU VEGETACAO	13800	2	100549	36,05
1378	390	12530151-1	1	2024	12982	TMR 0106	TMR	1	3	12/01/2024 20:13	12/01/2024 22:21	INTERNA;NAO PROGRAMADA;MEIO AMBIENTE;VENTO	13800	1662	49699	3544,68
1379	390	12530163-1	1	2024	12968	RGR 0105	RGR	1	3	12/01/2024 20:15	13/01/2024 11:59	INTERNA;NAO PROGRAMADA;MEIO AMBIENTE;ARVORE OU VEGETACAO	240	2	34179	31,44
1380	390	12530164-1	1	2024	12913	GUA 0106	GUA	1	3	12/01/2024 20:15	12/01/2024 23:21	INTERNA;NAO PROGRAMADA;MEIO AMBIENTE;VENTO	13800	1545	27246	4779,20
1381	390	12530182-1	1	2024	15831	LUB 0112	LUB	1	3	12/01/2024 20:17	13/01/2024 12:06	INTERNA;NAO PROGRAMADA;MEIO AMBIENTE;VENTO	13800	257	81886	4064,81
1382	390	12530186-1	1	2024	12946	MOR 0109	MOR	1	3	12/01/2024 20:17	13/01/2024 09:08	INTERNA;NAO PROGRAMADA;MEIO AMBIENTE;ARVORE OU VEGETACAO	13800	69	23510	886,48
1383	390	12530191-1	1	2024	12958	PNH 0102	PNH	1	3	12/01/2024 20:18	13/01/2024 16:21	INTERNA;NAO PROGRAMADA;MEIO AMBIENTE;ARVORE OU VEGETACAO	13800	78	26748	1563,40
1384	390	12530194-1	1	2024	12966	RPI 0111	RPI	1	3	12/01/2024 20:19	13/01/2024 09:35	INTERNA;NAO PROGRAMADA;MEIO AMBIENTE;ARVORE OU VEGETACAO	13800	2495	68815	4507,78
1385	390	12530226-1	1	2024	12883	CAT 0114	CAT	1	3	12/01/2024 20:24	13/01/2024 03:12	INTERNA;NAO PROGRAMADA;MEIO AMBIENTE;ARVORE OU VEGETACAO	13800	123	20765	835,75
1386	390	12530234-1	1	2024	12966	RPI 0104	RPI	1	3	12/01/2024 20:25	13/01/2024 15:41	INTERNA;NAO PROGRAMADA;MEIO AMBIENTE;ARVORE OU VEGETACAO	13800	7	68815	134,82
1387	390	12530237-1	1	2024	12969	SAB 0111	SAB	1	3	12/01/2024 20:25	13/01/2024 03:19	INTERNA;NAO PROGRAMADA;MEIO AMBIENTE;VENTO	13800	704	35198	2418,83
1388	390	12530254-1	1	2024	16580	ASE 0103	ASE	1	3	12/01/2024 13:39	13/01/2024 13:26	INTERNA;NAO PROGRAMADA;MEIO AMBIENTE;ARVORE OU VEGETACAO	13800	68	72026	1565,11
1389	390	12530259-1	1	2024	15834	ITP 0111	ITP	1	3	12/01/2024 20:26	13/01/2024 18:50	INTERNA;NAO PROGRAMADA;MEIO AMBIENTE;ARVORE OU VEGETACAO	13800	45	62828	1008,66
1390	390	12530275-1	1	2024	15822	TSE 0114	TSE	1	3	12/01/2024 20:31	13/01/2024 10:30	INTERNA;NAO PROGRAMADA;MEIO AMBIENTE;ARVORE OU VEGETACAO	13800	591	123255	8260,70
1391	390	12530278-1	1	2024	12900	CUP 0102	CUP	1	3	12/01/2024 20:32	13/01/2024 03:42	INTERNA;NAO PROGRAMADA;MEIO AMBIENTE;ARVORE OU VEGETACAO	13800	1376	106316	8497,05
1392	390	12530281-1	1	2024	16575	CAI 0109	CAI	1	3	12/01/2024 20:39	13/01/2024 01:46	INTERNA;NAO PROGRAMADA;MEIO AMBIENTE;VENTO	13800	4371	21574	5718,13
1393	390	12530286-1	1	2024	12968	RGR 0104	RGR	1	3	12/01/2024 20:34	12/01/2024 22:42	INTERNA;NAO PROGRAMADA;MEIO AMBIENTE;VENTO	13800	9753	34179	5248,54
1394	390	12530299-1	1	2024	15841	BAI 0105	BAI	1	3	12/01/2024 20:38	13/01/2024 12:26	INTERNA;NAO PROGRAMADA;MEIO AMBIENTE;VENTO	240	3	65528	2,85
1395	390	12530300-1	1	2024	12995	VPA 0106	VPA	1	3	12/01/2024 20:31	13/01/2024 09:23	INTERNA;NAO PROGRAMADA;MEIO AMBIENTE;ARVORE OU VEGETACAO	13800	48	23474	617,23
1396	390	12530319-1	1	2024	16593	VAR 0115	VAR	1	3	12/01/2024 20:33	13/01/2024 10:18	INTERNA;NAO PROGRAMADA;MEIO AMBIENTE;ARVORE OU VEGETACAO	13800	7	106560	96,23
1397	390	12530323-1	1	2024	16593	VAR 0105	VAR	1	3	12/01/2024 20:50	13/01/2024 00:06	INTERNA;NAO PROGRAMADA;MEIO AMBIENTE;VENTO	13800	1436	106560	4684,15
1398	390	12530324-1	1	2024	16593	PRE 0104	PRE	1	3	12/01/2024 20:35	12/01/2024 23:11	INTERNA;NAO PROGRAMADA;MEIO AMBIENTE;VENTO	13800	3493	106560	1291,44
1399	390	12530327-1	1	2024	12907	EGU 0104	EGU	1	3	12/01/2024 20:52	14/01/2024 09:13	INTERNA;NAO PROGRAMADA;MEIO AMBIENTE;ARVORE OU VEGETACAO	13800	120	21520	1661,91



1400	390	12530330-1	1	2024	16593	VAR 0105	VAR	1	3	12/01/2024 20:56	12/01/2024 23:42	INTERNA;NAO PROGRAMADA;MEIO AMBIENTE;VENTO	13800	4920	106560	6721,01
1401	390	12530340-1	1	2024	15837	EMB 0110	EMB	1	3	12/01/2024 21:02	13/01/2024 00:16	INTERNA;NAO PROGRAMADA;MEIO AMBIENTE;VENTO	13800	4992	155113	2447,03
1402	390	12530344-1	1	2024	12830	AME 0102	AME	1	3	12/01/2024 20:51	13/01/2024 10:27	INTERNA;NAO PROGRAMADA;MEIO AMBIENTE;VENTO	240	1	60569	13,59
1403	390	12530347-1	1	2024	12971	SMA 0108	SMA	1	3	12/01/2024 20:54	13/01/2024 13:20	INTERNA;NAO PROGRAMADA;MEIO AMBIENTE;ARVORE OU VEGETACAO	13800	414	101045	6799,38
1404	390	12530363-1	1	2024	12968	RGR 0104	RGR	1	3	12/01/2024 20:55	13/01/2024 10:50	INTERNA;NAO PROGRAMADA;MEIO AMBIENTE;ARVORE OU VEGETACAO	13800	486	34179	6745,95
1405	390	12530380-1	1	2024	12902	DIA 0115	DIA	1	3	12/01/2024 20:49	13/01/2024 23:47	INTERNA;NAO PROGRAMADA;MEIO AMBIENTE;ARVORE OU VEGETACAO	13800	137	61378	3694,59
1406	390	12530391-1	1	2024	12966	CAP 0103	CAP	1	3	12/01/2024 20:54	13/01/2024 18:48	INTERNA;NAO PROGRAMADA;MEIO AMBIENTE;ARVORE OU VEGETACAO	13800	63	68815	1380,37
1407	390	12530395-1	1	2024	12882	CTL 0103	CTL	1	3	12/01/2024 20:53	13/01/2024 11:33	INTERNA;NAO PROGRAMADA;MEIO AMBIENTE;ARVORE OU VEGETACAO	13800	38	63871	549,88
1408	390	12530398-1	1	2024	15837	EMB 0103	EMB	1	3	12/01/2024 20:44	14/01/2024 00:13	INTERNA;NAO PROGRAMADA;MEIO AMBIENTE;ARVORE OU VEGETACAO	13800	154	155113	4232,26
1409	390	12530399-1	1	2024	16600	JAC 0104	JAC	1	3	12/01/2024 12:03	13/01/2024 11:56	INTERNA;NAO PROGRAMADA;MEIO AMBIENTE;ARVORE OU VEGETACAO	13800	167	63463	3988,42
1410	390	12530413-1	1	2024	16592	VGR 2302	VGR	1	3	12/01/2024 20:33	14/01/2024 04:05	INTERNA;NAO PROGRAMADA;MEIO AMBIENTE;ARVORE OU VEGETACAO	23000	27	20967	629,21
1411	390	12530423-1	1	2024	15834	ITP 0102	ITP	1	3	12/01/2024 20:37	13/01/2024 20:50	INTERNA;NAO PROGRAMADA;MEIO AMBIENTE;ARVORE OU VEGETACAO	13800	19	62828	838,07
1412	390	12530429-1	1	2024	12928	JUQ 0106	JUQ	1	3	12/01/2024 20:37	14/01/2024 13:30	INTERNA;NAO PROGRAMADA;MEIO AMBIENTE;ARVORE OU VEGETACAO	13800	62	19350	2534,47
1413	390	12530430-1	1	2024	12993	VGU 0110	VGU	1	3	12/01/2024 20:37	13/01/2024 10:07	INTERNA;NAO PROGRAMADA;MEIO AMBIENTE;VENTO	13800	37	22282	499,26
1414	390	12530450-1	1	2024	12927	JOR 0103	JOR	1	3	12/01/2024 20:45	13/01/2024 14:48	INTERNA;NAO PROGRAMADA;MEIO AMBIENTE;VENTO	13800	621	16785	496,59
1415	390	12530521-1	1	2024	16585	MBE 0107	MBE	1	3	12/01/2024 21:06	13/01/2024 17:35	INTERNA;NAO PROGRAMADA;MEIO AMBIENTE;VENTO	13800	105	107773	2150,60
1416	390	12530552-1	1	2024	12952	PRE 0108	PRE	1	3	12/01/2024 17:35	13/01/2024 04:57	INTERNA;NAO PROGRAMADA;MEIO AMBIENTE;ARVORE OU VEGETACAO	13800	944	38715	3321,75
1417	390	12530579-1	1	2024	12973	SND 0104	SND	1	3	12/01/2024 20:52	13/01/2024 18:20	INTERNA;NAO PROGRAMADA;MEIO AMBIENTE;ARVORE OU VEGETACAO	13800	6	51741	128,81
1418	390	12530581-1	1	2024	17111	BAN 0309	BAN	1	3	12/01/2024 21:15	14/01/2024 09:16	INTERNA;NAO PROGRAMADA;MEIO AMBIENTE;ARVORE OU VEGETACAO	34500	1	22173	36,02
1419	390	12530582-1	1	2024	16592	VGR 2301	VGR	1	3	12/01/2024 21:15	13/01/2024 15:40	INTERNA;NAO PROGRAMADA;MEIO AMBIENTE;ARVORE OU VEGETACAO	240	1	20967	18,42
1420	390	12530594-1	1	2024	16595	ALP 0103	ALP	1	3	12/01/2024 21:16	13/01/2024 04:18	INTERNA;NAO PROGRAMADA;MEIO AMBIENTE;ARVORE OU VEGETACAO	13800	3477	37717	10657,40
1421	390	12530613-1	1	2024	12997	VPR 0109	VPR	1	3	12/01/2024 21:19	13/01/2024 13:47	INTERNA;NAO PROGRAMADA;MEIO AMBIENTE;VENTO	240	1	78877	16,46
1422	390	12530615-1	1	2024	12952	PRE 0105	PRE	1	3	12/01/2024 21:20	14/01/2024 17:07	INTERNA;NAO PROGRAMADA;MEIO AMBIENTE;ARVORE OU VEGETACAO	13800	17	38715	744,28
1423	390	12530622-1	1	2024	12964	REM 0108	REM	1	3	12/01/2024 21:21	13/01/2024 06:50	INTERNA;NAO PROGRAMADA;MEIO AMBIENTE;VENTO	13800	758	52219	7189,63
1424	390	12530628-1	1	2024	12845	BAR 0115	BAR	1	3	12/01/2024 21:22	13/01/2024 02:51	INTERNA;NAO PROGRAMADA;MEIO AMBIENTE;VENTO	13800	110	120629	602,86
1425	390	12530633-1	1	2024	12872	CAL 0109	CAL	1	3	12/01/2024 21:12	13/01/2024 10:00	INTERNA;NAO PROGRAMADA;MEIO AMBIENTE;VENTO	13800	31	25510	396,62
1426	390	12530638-1	1	2024	12951	PAN 0104	PAN	1	3	12/01/2024 21:22	14/01/2024 09:15	INTERNA;NAO PROGRAMADA;MEIO AMBIENTE;ARVORE OU VEGETACAO	13800	8	49569	286,98
1427	390	12530650-1	1	2024	12982	TMR 0108	TMR	1	3	12/01/2024 21:24	13/01/2024 00:10	INTERNA;NAO PROGRAMADA;MEIO AMBIENTE;ARVORE OU VEGETACAO	13800	182	49699	503,48



1428	390	12530667-1	1	2024	12945	MOO 0103	MOO	1	3	12/01/2024 21:27	14/01/2024 04:14	INTERNA;NAO PROGRAMADA;MEIO AMBIENTE;ARVORE OU VEGETACAO	13800	1	12254	30,79
1429	390	12530675-1	1	2024	12862	BUT 0107	BUT	1	3	12/01/2024 21:28	14/01/2024 10:30	INTERNA;NAO PROGRAMADA;MEIO AMBIENTE;ARVORE OU VEGETACAO	240	1	28505	37,02
1430	390	12530688-1	1	2024	15819	VAL 0102	VAL	1	3	12/01/2024 21:29	13/01/2024 08:21	INTERNA;NAO PROGRAMADA;MEIO AMBIENTE;ARVORE OU VEGETACAO	13800	2777	19370	3473,52
1431	390	12530722-1	1	2024	16602	RTA 0102	RTA	1	3	12/01/2024 21:32	13/01/2024 19:45	INTERNA;NAO PROGRAMADA;MEIO AMBIENTE;VENTO	13800	521	14960	11568,95
1432	390	12530724-1	1	2024	12987	UTI 0105	UTI	1	3	12/01/2024 21:32	12/01/2024 23:15	INTERNA;NAO PROGRAMADA;MEIO AMBIENTE;VENTO	13800	4416	67743	5812,69
1433	390	12530753-1	1	2024	16593	VAR 0104	VAR	1	3	12/01/2024 21:18	13/01/2024 09:14	INTERNA;NAO PROGRAMADA;MEIO AMBIENTE;VENTO	13800	434	106560	5176,55
1434	390	12530770-1	1	2024	12957	PER 0110	PER	1	3	12/01/2024 21:38	13/01/2024 14:19	INTERNA;NAO PROGRAMADA;MEIO AMBIENTE;VENTO	240	2	104353	33,38
1435	390	12530776-1	1	2024	12907	EGU 0105	EGU	1	3	12/01/2024 21:39	14/01/2024 12:01	INTERNA;NAO PROGRAMADA;MEIO AMBIENTE;VENTO	13800	110	21520	4184,42
1436	390	12530783-1	1	2024	12845	BAR 0109	BAR	1	3	12/01/2024 21:41	13/01/2024 01:08	INTERNA;NAO PROGRAMADA;MEIO AMBIENTE;VENTO	13800	53	120629	182,84
1437	390	12530814-1	1	2024	16593	VAR 0105	VAR	1	3	12/01/2024 21:45	14/01/2024 14:50	INTERNA;NAO PROGRAMADA;MEIO AMBIENTE;ARVORE OU VEGETACAO	13800	11202	106560	20611,87
1438	390	12530834-1	1	2024	12877	CRA 0104	CRA	1	3	12/01/2024 21:48	13/01/2024 02:19	INTERNA;NAO PROGRAMADA;MEIO AMBIENTE;ARVORE OU VEGETACAO	13800	7673	87156	19772,87
1439	390	12530844-1	1	2024	15830	ANB 0112	ANB	1	3	12/01/2024 21:49	13/01/2024 01:10	INTERNA;NAO PROGRAMADA;MEIO AMBIENTE;VENTO	13800	5520	101340	7979,20
1440	390	12530849-1	1	2024	12952	PRE 0108	PRE	1	3	12/01/2024 21:50	13/01/2024 19:30	INTERNA;NAO PROGRAMADA;MEIO AMBIENTE;VENTO	13800	280	38715	6067,68
1441	390	12530860-1	1	2024	12964	REM 0114	REM	1	3	12/01/2024 21:51	13/01/2024 00:26	INTERNA;NAO PROGRAMADA;MEIO AMBIENTE;VENTO	240	0	52219	0,00
1442	390	12530875-1	1	2024	12967	RBO 0102	RBO	1	3	12/01/2024 21:44	13/01/2024 14:45	INTERNA;NAO PROGRAMADA;MEIO AMBIENTE;ARVORE OU VEGETACAO	13800	70	84608	1191,23
1443	390	12530878-1	1	2024	12964	REM 0114	REM	1	3	12/01/2024 21:53	13/01/2024 02:28	INTERNA;NAO PROGRAMADA;MEIO AMBIENTE;VENTO	13800	394	52219	1793,69
1444	390	12530882-1	1	2024	12997	VPR 0112	VPR	1	3	12/01/2024 21:53	13/01/2024 02:54	INTERNA;NAO PROGRAMADA;MEIO AMBIENTE;ARVORE OU VEGETACAO	13800	1725	78877	8138,12
1445	390	12530885-1	1	2024	12987	UTI 0103	UTI	1	3	12/01/2024 21:54	13/01/2024 01:50	INTERNA;NAO PROGRAMADA;MEIO AMBIENTE;VENTO	13800	140	67743	550,47
1446	390	12530891-1	1	2024	12996	VPC 0113	VPC	1	3	12/01/2024 21:54	13/01/2024 03:26	INTERNA;NAO PROGRAMADA;MEIO AMBIENTE;ARVORE OU VEGETACAO	13800	8198	61417	13648,17
1447	390	12530925-1	1	2024	16591	TUC 0108	TUC	1	3	12/01/2024 21:59	13/01/2024 04:32	INTERNA;NAO PROGRAMADA;MEIO AMBIENTE;VENTO	13800	2596	51487	5639,89
1448	390	12530954-1	1	2024	12907	EGU 0104	EGU	1	3	12/01/2024 21:03	13/01/2024 10:32	INTERNA;NAO PROGRAMADA;MEIO AMBIENTE;VENTO	13800	934	21520	1920,83
1449	390	12530966-1	1	2024	16591	TUC 0106	TUC	1	3	12/01/2024 22:03	13/01/2024 13:20	INTERNA;NAO PROGRAMADA;MEIO AMBIENTE;VENTO	13800	62	51487	946,93
1450	390	12530970-1	1	2024	17112	CAM 0103	CAM	1	3	12/01/2024 22:04	13/01/2024 08:55	INTERNA;NAO PROGRAMADA;MEIO AMBIENTE;VENTO	13800	0	52420	0,00
1451	390	12530981-1	1	2024	12857	BSI 0102	BSI	1	3	12/01/2024 22:01	13/01/2024 10:58	INTERNA;NAO PROGRAMADA;MEIO AMBIENTE;ARVORE OU VEGETACAO	13800	122	88010	1579,90
1452	390	12530989-1	1	2024	16588	PPU 0106	PPU	1	3	12/01/2024 22:05	14/01/2024 01:06	INTERNA;NAO PROGRAMADA;MEIO AMBIENTE;VENTO	13800	30	53658	810,09
1453	390	12530991-1	1	2024	12823	AGU 0102	AGU	1	3	12/01/2024 22:06	13/01/2024 08:24	INTERNA;NAO PROGRAMADA;MEIO AMBIENTE;VENTO	13800	19	37219	195,90
1454	390	12530994-1	1	2024	16588	PPU 0110	PPU	1	3	12/01/2024 22:06	13/01/2024 12:17	INTERNA;NAO PROGRAMADA;MEIO AMBIENTE;VENTO	13800	44	53658	624,18
1455	390	12530999-1	1	2024	15832	LIM 0111	LIM	1	3	12/01/2024 22:07	13/01/2024 08:50	INTERNA;NAO PROGRAMADA;MEIO AMBIENTE;ARVORE OU VEGETACAO	13800	128	58940	1371,63



1456	390	12531028-1	1	2024	12954	PSD 0105	PSD	1	3	12/01/2024 22:10	13/01/2024 11:53	INTERNA;NAO PROGRAMADA;MEIO AMBIENTE;VENTO	13800	334	70508	3004,39
1457	390	12531043-1	1	2024	12952	PRE 0103	PRE	1	3	12/01/2024 22:14	14/01/2024 14:58	INTERNA;NAO PROGRAMADA;MEIO AMBIENTE;VENTO	13800	1	38715	40,75
1458	390	12531051-1	1	2024	16591	TUC 0102	TUC	1	3	12/01/2024 22:15	13/01/2024 08:25	INTERNA;NAO PROGRAMADA;MEIO AMBIENTE;ARVORE OU VEGETACAO	13800	57	51487	579,07
1459	390	12531062-1	1	2024	12927	JOR 0104	JOR	1	3	12/01/2024 22:17	13/01/2024 07:25	INTERNA;NAO PROGRAMADA;MEIO AMBIENTE;ARVORE OU VEGETACAO	13800	147	16785	1342,68
1460	390	12531093-1	1	2024	16593	IMG 0103	IMG	1	3	12/01/2024 21:06	13/01/2024 12:33	INTERNA;NAO PROGRAMADA;MEIO AMBIENTE;ARVORE OU VEGETACAO	13800	71	106560	1097,38
1461	390	12531107-1	1	2024	16580	IVI 0107	IVI	1	3	12/01/2024 22:26	12/01/2024 23:55	INTERNA;NAO PROGRAMADA;MEIO AMBIENTE;VENTO	13800	2845	72026	2715,39
1462	390	12531111-1	1	2024	16599	GVI 0105	GVI	1	3	12/01/2024 22:27	13/01/2024 00:31	INTERNA;NAO PROGRAMADA;MEIO AMBIENTE;VENTO	13800	228	103495	421,80
1463	390	12531124-1	1	2024	12971	SMA 0102	SMA	1	3	12/01/2024 22:29	14/01/2024 02:00	INTERNA;NAO PROGRAMADA;MEIO AMBIENTE;VENTO	13800	151	101045	4154,47
1464	390	12531148-1	1	2024	12952	PRE 0103	PRE	1	3	12/01/2024 22:32	13/01/2024 10:00	INTERNA;NAO PROGRAMADA;MEIO AMBIENTE;VENTO	13800	4	38715	45,84
1465	390	12531153-1	1	2024	12900	CUP 0103	CUP	1	3	12/01/2024 22:33	13/01/2024 12:54	INTERNA;NAO PROGRAMADA;MEIO AMBIENTE;ARVORE OU VEGETACAO	13800	116	106316	1663,25
1466	390	12531160-1	1	2024	12913	GUA 0105	GUA	1	3	12/01/2024 22:34	13/01/2024 10:32	INTERNA;NAO PROGRAMADA;MEIO AMBIENTE;ARVORE OU VEGETACAO	13800	127	27246	1519,10
1467	390	12531165-1	1	2024	12882	CTL 0106	CTL	1	3	12/01/2024 19:23	13/01/2024 14:30	INTERNA;NAO PROGRAMADA;MEIO AMBIENTE;VENTO	13800	57	63871	133,35
1468	390	12531180-1	1	2024	15834	ITP 0108	ITP	1	3	12/01/2024 22:37	13/01/2024 14:38	INTERNA;NAO PROGRAMADA;MEIO AMBIENTE;ARVORE OU VEGETACAO	13800	55	62828	880,17
1469	390	12531185-1	1	2024	16578	COT 0116	COT	1	3	12/01/2024 22:37	13/01/2024 11:04	INTERNA;NAO PROGRAMADA;MEIO AMBIENTE;ARVORE OU VEGETACAO	13800	4551	44015	10530,51
1470	390	12531212-1	1	2024	12968	RGR 0104	RGR	1	3	12/01/2024 22:44	13/01/2024 00:05	INTERNA;NAO PROGRAMADA;MEIO AMBIENTE;VENTO	13800	1477	34179	1994,77
1471	390	12531218-1	1	2024	12968	RGR 0105	RGR	1	3	12/01/2024 22:45	13/01/2024 14:50	INTERNA;NAO PROGRAMADA;MEIO AMBIENTE;ARVORE OU VEGETACAO	13800	54	34179	869,04
1472	390	12531236-1	1	2024	15823	SAM 0102	SAM	1	3	12/01/2024 22:49	13/01/2024 11:59	INTERNA;NAO PROGRAMADA;MEIO AMBIENTE;ARVORE OU VEGETACAO	13800	135	52066	1777,01
1473	390	12531239-1	1	2024	15834	ITP 0102	ITP	1	3	12/01/2024 22:49	14/01/2024 14:35	INTERNA;NAO PROGRAMADA;MEIO AMBIENTE;VENTO	240	1	62828	39,75
1474	390	12531243-1	1	2024	12968	RGR 0104	RGR	1	3	12/01/2024 21:11	13/01/2024 11:58	INTERNA;NAO PROGRAMADA;MEIO AMBIENTE;ARVORE OU VEGETACAO	13800	475	34179	7028,68
1475	390	12531257-1	1	2024	16578	COT 0116	COT	1	3	12/01/2024 22:52	13/01/2024 08:12	INTERNA;NAO PROGRAMADA;MEIO AMBIENTE;VENTO	13800	984	44015	5873,35
1476	390	12531275-1	1	2024	15817	ERM 0108	ERM	1	3	12/01/2024 22:56	13/01/2024 03:10	INTERNA;NAO PROGRAMADA;MEIO AMBIENTE;ARVORE OU VEGETACAO	13800	381	91692	1463,09
1477	390	12531314-1	1	2024	16578	COT 0116	COT	1	3	12/01/2024 23:02	13/01/2024 11:47	INTERNA;NAO PROGRAMADA;MEIO AMBIENTE;ARVORE OU VEGETACAO	13800	553	44015	7051,36
1478	390	12531356-1	1	2024	15833	ITN 0109	ITN	1	3	12/01/2024 23:07	13/01/2024 01:34	INTERNA;NAO PROGRAMADA;MEIO AMBIENTE;VENTO	13800	113	100549	275,19
1479	390	12531363-1	1	2024	12975	SAU 0104	SAU	1	3	12/01/2024 23:09	13/01/2024 11:58	INTERNA;NAO PROGRAMADA;MEIO AMBIENTE;VENTO	13800	280	53628	3345,58
1480	390	12531370-1	1	2024	12951	PAN 0107	PAN	1	3	12/01/2024 23:11	13/01/2024 06:50	INTERNA;NAO PROGRAMADA;MEIO AMBIENTE;ARVORE OU VEGETACAO	13800	181	49569	1375,69
1481	390	12531374-1	1	2024	15834	ITP 0115	ITP	1	3	12/01/2024 23:12	13/01/2024 03:31	INTERNA;NAO PROGRAMADA;MEIO AMBIENTE;ARVORE OU VEGETACAO	13800	150	62828	648,06
1482	390	12531380-1	1	2024	12929	LAP 0107	LAP	1	3	12/01/2024 23:13	13/01/2024 03:43	INTERNA;NAO PROGRAMADA;MEIO AMBIENTE;ARVORE OU VEGETACAO	13800	525	33706	2362,94
1483	390	12531384-1	1	2024	12892	COI 0103	COI	1	3	12/01/2024 23:14	13/01/2024 09:20	INTERNA;NAO PROGRAMADA;MEIO AMBIENTE;ARVORE OU VEGETACAO	13800	66	28181	666,71



1484	390	12531389-1	1	2024	12952	PRE 0111	PRE	1	3	12/01/2024 23:14	13/01/2024 00:09	INTERNA;NAO PROGRAMADA;MEIO AMBIENTE;VENTO	13800	872	38715	797,88
1485	390	12531393-1	1	2024	15817	ERM 0109	ERM	1	3	12/01/2024 23:15	13/01/2024 14:50	INTERNA;NAO PROGRAMADA;MEIO AMBIENTE;VENTO	240	1	91692	0,12
1486	390	12531404-1	1	2024	12907	EGU 0105	EGU	1	3	12/01/2024 23:16	13/01/2024 08:14	INTERNA;NAO PROGRAMADA;MEIO AMBIENTE;ARVORE OU VEGETACAO	13800	159	21520	1428,04
1487	390	12531407-1	1	2024	12928	JUQ 0102	JUQ	1	3	12/01/2024 23:17	14/01/2024 11:03	INTERNA;NAO PROGRAMADA;MEIO AMBIENTE;ARVORE OU VEGETACAO	13800	88	19350	3148,15
1488	390	12531445-1	1	2024	12952	PRE 0112	PRE	1	3	12/01/2024 23:25	14/01/2024 08:48	INTERNA;NAO PROGRAMADA;MEIO AMBIENTE;VENTO	13800	9	38715	300,45
1489	390	12531452-1	1	2024	15830	PPR 0105	PPR	1	3	12/01/2024 23:25	13/01/2024 03:49	INTERNA;NAO PROGRAMADA;MEIO AMBIENTE;ARVORE OU VEGETACAO	13800	8	101340	31,97
1490	390	12531486-1	1	2024	12928	JUQ 0104	JUQ	1	3	12/01/2024 23:32	14/01/2024 09:55	INTERNA;NAO PROGRAMADA;MEIO AMBIENTE;ARVORE OU VEGETACAO	13800	36	19350	1238,13
1491	390	12531539-1	1	2024	16580	IVI 0105	IVI	1	3	12/01/2024 23:40	13/01/2024 03:25	INTERNA;NAO PROGRAMADA;MEIO AMBIENTE;VENTO	13800	892	72026	1745,92
1492	390	12531568-1	1	2024	12958	PNH 0111	PNH	1	3	12/01/2024 23:44	14/01/2024 14:30	INTERNA;NAO PROGRAMADA;MEIO AMBIENTE;DESCARGA ATMOSFERICA	13800	37	26748	1433,81
1493	390	12531575-1	1	2024	12966	RPI 0111	RPI	1	3	12/01/2024 23:45	13/01/2024 06:11	INTERNA;NAO PROGRAMADA;MEIO AMBIENTE;ARVORE OU VEGETACAO	13800	8252	68815	11513,66
1494	390	12531596-1	1	2024	16593	VAR 0104	VAR	1	3	12/01/2024 23:52	13/01/2024 11:35	INTERNA;NAO PROGRAMADA;MEIO AMBIENTE;ARVORE OU VEGETACAO	13800	53	106560	620,53
1495	390	12531599-1	1	2024	16588	PPU 0102	PPU	1	3	12/01/2024 22:15	13/01/2024 10:57	INTERNA;NAO PROGRAMADA;MEIO AMBIENTE;VENTO	240	1	53658	1,84
1496	390	12531617-1	1	2024	16593	VAR 0111	VAR	1	3	12/01/2024 23:59	13/01/2024 23:44	INTERNA;NAO PROGRAMADA;MEIO AMBIENTE;ARVORE OU VEGETACAO	13800	113	106560	2682,31
1497	390	12531621-1	1	2024	12882	CTL 0107	CTL	1	3	12/01/2024 22:45	13/01/2024 10:50	INTERNA;NAO PROGRAMADA;MEIO AMBIENTE;ARVORE OU VEGETACAO	13800	392	63871	4740,04
1498	390	12531623-1	1	2024	16578	COT 0104	COT	1	3	13/01/2024 00:01	13/01/2024 13:51	INTERNA;NAO PROGRAMADA;MEIO AMBIENTE;ARVORE OU VEGETACAO	13800	138	44015	1910,04
1499	390	12531633-1	1	2024	16581	JAN 0109	JAN	1	3	12/01/2024 15:55	13/01/2024 10:30	INTERNA;NAO PROGRAMADA;MEIO AMBIENTE;ARVORE OU VEGETACAO	13800	312	80203	255,41
1500	390	12531642-1	1	2024	16590	TAM 0112	TAM	1	3	13/01/2024 00:05	13/01/2024 14:50	INTERNA;NAO PROGRAMADA;MEIO AMBIENTE;ARVORE OU VEGETACAO	13800	61	12674	730,72
1501	390	12531645-1	1	2024	15827	MAZ 0105	MAZ	1	3	13/01/2024 00:06	13/01/2024 17:58	INTERNA;NAO PROGRAMADA;MEIO AMBIENTE;ARVORE OU VEGETACAO	13800	221	147921	3763,63
1502	390	12531646-1	1	2024	15819	VAL 0102	VAL	1	3	13/01/2024 00:06	13/01/2024 17:10	INTERNA;NAO PROGRAMADA;MEIO AMBIENTE;ARVORE OU VEGETACAO	13800	202	19370	3448,14
1503	390	12531652-1	1	2024	12853	BAL 0111	BAL	1	3	13/01/2024 00:07	13/01/2024 11:11	INTERNA;NAO PROGRAMADA;MEIO AMBIENTE;ARVORE OU VEGETACAO	13800	640	69684	7083,56
1504	390	12531690-1	1	2024	15834	ITP 0108	ITP	1	3	13/01/2024 00:16	13/01/2024 21:40	INTERNA;NAO PROGRAMADA;MEIO AMBIENTE;VENTO	13800	162	62828	3466,80
1505	390	12531695-1	1	2024	12999	VTA 0103	VTA	1	3	13/01/2024 00:17	13/01/2024 03:07	INTERNA;NAO PROGRAMADA;MEIO AMBIENTE;VENTO	13800	202	68091	570,54
1506	390	12531699-1	1	2024	16591	TUC 0106	TUC	1	3	12/01/2024 19:55	13/01/2024 10:37	INTERNA;NAO PROGRAMADA;MEIO AMBIENTE;ARVORE OU VEGETACAO	13800	61	51487	895,70
1507	390	12531719-1	1	2024	15831	LUB 0112	LUB	1	3	13/01/2024 00:25	13/01/2024 17:31	INTERNA;NAO PROGRAMADA;MEIO AMBIENTE;VENTO	240	2	81886	34,20
1508	390	12531727-1	1	2024	16593	IMG 0103	IMG	1	3	13/01/2024 00:29	13/01/2024 13:46	INTERNA;NAO PROGRAMADA;MEIO AMBIENTE;ARVORE OU VEGETACAO	13800	117	106560	1403,18
1509	390	12531731-1	1	2024	12892	COI 0107	COI	1	3	13/01/2024 00:30	13/01/2024 12:12	INTERNA;NAO PROGRAMADA;MEIO AMBIENTE;ARVORE OU VEGETACAO	13800	92	28181	1075,58
1510	390	12531738-1	1	2024	16591	TUC 0106	TUC	1	3	13/01/2024 00:33	13/01/2024 10:04	INTERNA;NAO PROGRAMADA;MEIO AMBIENTE;VENTO	13800	31	51487	133,34
1511	390	12531746-1	1	2024	16571	ALV 0103	ALV	1	3	13/01/2024 00:36	13/01/2024 15:38	INTERNA;NAO PROGRAMADA;MEIO AMBIENTE;ARVORE OU VEGETACAO	13800	11379	75443	23459,40



1512	390	12531753-1	1	2024	12916	IBP 0104	IBP	1	3	13/01/2024 00:37	13/01/2024 23:13	INTERNA;NAO PROGRAMADA;MEIO AMBIENTE;ARVORE OU VEGETACAO	13800	6574	28154	22581,97
1513	390	12531759-1	1	2024	12835	ANC 0113	ANC	1	3	13/01/2024 00:40	13/01/2024 09:44	INTERNA;NAO PROGRAMADA;MEIO AMBIENTE;VENTO	13800	1051	50043	9531,99
1514	390	12531763-1	1	2024	15834	ITP 0112	ITP	1	3	13/01/2024 00:42	13/01/2024 09:05	INTERNA;NAO PROGRAMADA;MEIO AMBIENTE;VENTO	13800	180	62828	29,80
1515	390	12531767-1	1	2024	12981	TMO 0110	TMO	1	3	13/01/2024 00:42	13/01/2024 14:40	INTERNA;NAO PROGRAMADA;MEIO AMBIENTE;ARVORE OU VEGETACAO	13800	87	50032	1213,75
1516	390	12531781-1	1	2024	15834	ITP 0102	ITP	1	3	13/01/2024 00:49	13/01/2024 16:56	INTERNA;NAO PROGRAMADA;MEIO AMBIENTE;ARVORE OU VEGETACAO	13800	134	62828	1544,27
1517	390	12531794-1	1	2024	12907	EGU 0104	EGU	1	3	13/01/2024 00:52	13/01/2024 09:57	INTERNA;NAO PROGRAMADA;MEIO AMBIENTE;VENTO	13800	89	21520	808,07
1518	390	12531800-1	1	2024	12929	LAP 0111	LAP	1	3	13/01/2024 00:54	13/01/2024 17:48	INTERNA;NAO PROGRAMADA;MEIO AMBIENTE;ARVORE OU VEGETACAO	13800	251	33706	4242,11
1519	390	12531816-1	1	2024	12928	JUQ 0106	JUQ	1	3	13/01/2024 00:57	13/01/2024 12:01	INTERNA;NAO PROGRAMADA;MEIO AMBIENTE;ARVORE OU VEGETACAO	13800	131	19350	1447,91
1520	390	12531825-1	1	2024	15830	MAD 0106	MAD	1	3	13/01/2024 01:00	13/01/2024 03:24	INTERNA;NAO PROGRAMADA;MEIO AMBIENTE;ARVORE OU VEGETACAO	13800	1700	101340	4073,86
1521	390	12531827-1	1	2024	13000	VIT 0115	VIT	1	3	13/01/2024 01:00	13/01/2024 04:06	INTERNA;NAO PROGRAMADA;MEIO AMBIENTE;VENTO	13800	4194	102058	1936,40
1522	390	12531831-1	1	2024	12934	MAT 0105	MAT	1	3	13/01/2024 01:00	13/01/2024 03:50	INTERNA;NAO PROGRAMADA;MEIO AMBIENTE;VENTO	13800	350	137981	987,19
1523	390	12531832-1	1	2024	16587	PAR 0109	PAR	1	3	13/01/2024 01:01	13/01/2024 23:00	INTERNA;NAO PROGRAMADA;MEIO AMBIENTE;ARVORE OU VEGETACAO	13800	78	26274	1714,31
1524	390	12531833-1	1	2024	12868	CAA 0103	CAA	1	3	13/01/2024 01:02	14/01/2024 02:12	INTERNA;NAO PROGRAMADA;MEIO AMBIENTE;VENTO	13800	24	56665	21,61
1525	390	12531869-1	1	2024	12877	CRA 0112	CRA	1	3	13/01/2024 01:09	13/01/2024 09:09	INTERNA;NAO PROGRAMADA;MEIO AMBIENTE;VENTO	13800	5600	87156	5251,14
1526	390	12531895-1	1	2024	12928	JUQ 0107	JUQ	1	3	13/01/2024 01:21	14/01/2024 15:24	INTERNA;NAO PROGRAMADA;MEIO AMBIENTE;ARVORE OU VEGETACAO	13800	7	19350	266,27
1527	390	12531909-1	1	2024	12967	GUA 0105	GUA	1	3	13/01/2024 01:28	13/01/2024 13:44	INTERNA;NAO PROGRAMADA;MEIO AMBIENTE;ARVORE OU VEGETACAO	13800	2390	84608	10562,33
1528	390	12531919-1	1	2024	12958	PNH 0112	PNH	1	3	13/01/2024 01:06	13/01/2024 16:29	INTERNA;NAO PROGRAMADA;MEIO AMBIENTE;VENTO	13800	98	26748	1170,72
1529	390	12531923-1	1	2024	12902	DIA 0106	DIA	1	3	13/01/2024 01:32	13/01/2024 16:36	INTERNA;NAO PROGRAMADA;MEIO AMBIENTE;VENTO	13800	292	61378	1854,01
1530	390	12531931-1	1	2024	12900	CUP 0109	CUP	1	3	13/01/2024 01:35	13/01/2024 14:00	INTERNA;NAO PROGRAMADA;MEIO AMBIENTE;VENTO	13800	1155	106316	13539,94
1531	390	12531956-1	1	2024	13000	VIT 0115	VIT	1	3	13/01/2024 01:39	13/01/2024 05:53	INTERNA;NAO PROGRAMADA;MEIO AMBIENTE;ARVORE OU VEGETACAO	13800	1884	102058	4422,36
1532	390	12531960-1	1	2024	16599	GVI 0103	GVI	1	3	13/01/2024 01:40	14/01/2024 09:29	INTERNA;NAO PROGRAMADA;MEIO AMBIENTE;ARVORE OU VEGETACAO	13800	34	103495	1081,39
1533	390	12531978-1	1	2024	12952	PRE 0102	PRE	1	3	13/01/2024 01:55	13/01/2024 12:59	INTERNA;NAO PROGRAMADA;MEIO AMBIENTE;ARVORE OU VEGETACAO	13800	54	38715	597,30
1534	390	12531983-1	1	2024	12882	CTL 0103	CTL	1	3	13/01/2024 01:58	13/01/2024 10:25	INTERNA;NAO PROGRAMADA;MEIO AMBIENTE;ARVORE OU VEGETACAO	13800	1	63871	8,44
1535	390	12531989-1	1	2024	12853	BAL 0112	BAL	1	3	13/01/2024 02:03	13/01/2024 18:30	INTERNA;NAO PROGRAMADA;MEIO AMBIENTE;ARVORE OU VEGETACAO	13800	212	69684	3486,22
1536	390	12531993-1	1	2024	12964	REM 0109	REM	1	3	13/01/2024 02:06	13/01/2024 12:00	INTERNA;NAO PROGRAMADA;MEIO AMBIENTE;ARVORE OU VEGETACAO	13800	23	52219	227,66
1537	390	12531997-1	1	2024	12997	VPR 0108	VPR	1	3	13/01/2024 02:10	13/01/2024 14:11	INTERNA;NAO PROGRAMADA;MEIO AMBIENTE;ARVORE OU VEGETACAO	13800	24	78877	288,28
1538	390	12531998-1	1	2024	15830	MAD 0108	MAD	1	3	13/01/2024 02:10	13/01/2024 09:10	INTERNA;NAO PROGRAMADA;MEIO AMBIENTE;ARVORE OU VEGETACAO	13800	150	101340	1048,71
1539	390	12532055-1	1	2024	12947	NAC 0109	NAC	1	3	13/01/2024 02:52	13/01/2024 11:31	INTERNA;NAO PROGRAMADA;MEIO AMBIENTE;VENTO	13800	440	111882	3010,36



1540	390	12532063-1	1	2024	12971	SMA 0107	SMA	1	3	13/01/2024 02:57	14/01/2024 02:28	INTERNA;NAO PROGRAMADA;MEIO AMBIENTE;ARVORE OU VEGETACAO	13800	546	101045	12836,31
1541	390	12532072-1	1	2024	12868	CAA 0107	CAA	1	3	13/01/2024 03:09	13/01/2024 14:48	INTERNA;NAO PROGRAMADA;MEIO AMBIENTE;ARVORE OU VEGETACAO	13800	628	56665	4904,99
1542	390	12532078-1	1	2024	12877	CRA 0106	CRA	1	3	13/01/2024 03:12	13/01/2024 06:36	INTERNA;NAO PROGRAMADA;MEIO AMBIENTE;VENTO	13800	1068	87156	3635,35
1543	390	12532083-1	1	2024	12826	ABV 0110	ABV	1	3	13/01/2024 03:16	13/01/2024 15:10	INTERNA;NAO PROGRAMADA;MEIO AMBIENTE;VENTO	13800	348	24262	4143,23
1544	390	12532097-1	1	2024	12900	CUP 0109	CUP	1	3	13/01/2024 03:19	13/01/2024 15:39	INTERNA;NAO PROGRAMADA;MEIO AMBIENTE;ARVORE OU VEGETACAO	13800	196	106316	2419,82
1545	390	12532102-1	1	2024	12882	CTL 0106	CTL	1	3	13/01/2024 03:21	13/01/2024 05:24	INTERNA;NAO PROGRAMADA;MEIO AMBIENTE;ARVORE OU VEGETACAO	13800	1926	63871	3945,09
1546	390	12532105-1	1	2024	15823	SAM 0107	SAM	1	3	13/01/2024 03:22	13/01/2024 19:02	INTERNA;NAO PROGRAMADA;MEIO AMBIENTE;ARVORE OU VEGETACAO	13800	72	52066	1129,00
1547	390	12532107-1	1	2024	12821	ABR 0104	ABR	1	3	13/01/2024 03:22	13/01/2024 20:40	INTERNA;NAO PROGRAMADA;MEIO AMBIENTE;ARVORE OU VEGETACAO	13800	415	13257	291,44
1548	390	12532115-1	1	2024	15837	EMB 0102	EMB	1	3	13/01/2024 03:24	14/01/2024 09:40	INTERNA;NAO PROGRAMADA;MEIO AMBIENTE;ARVORE OU VEGETACAO	13800	96	155113	2904,43
1549	390	12532120-1	1	2024	15823	SAM 0108	SAM	1	3	13/01/2024 03:22	13/01/2024 10:30	INTERNA;NAO PROGRAMADA;MEIO AMBIENTE;VENTO	13800	110	52066	785,03
1550	390	12532127-1	1	2024	12857	BSI 0106	BSI	1	3	13/01/2024 03:31	13/01/2024 11:16	INTERNA;NAO PROGRAMADA;MEIO AMBIENTE;ARVORE OU VEGETACAO	13800	886	88010	6872,90
1551	390	12532128-1	1	2024	12964	REM 0114	REM	1	3	13/01/2024 03:31	14/01/2024 11:13	INTERNA;NAO PROGRAMADA;MEIO AMBIENTE;ARVORE OU VEGETACAO	13800	5	52219	158,45
1552	390	12532158-1	1	2024	12900	CUP 0110	CUP	1	3	13/01/2024 03:41	13/01/2024 10:25	INTERNA;NAO PROGRAMADA;MEIO AMBIENTE;ARVORE OU VEGETACAO	13800	409	106316	2751,09
1553	390	12532163-1	1	2024	12826	ABV 0104	ABV	1	3	13/01/2024 03:48	13/01/2024 14:15	INTERNA;NAO PROGRAMADA;MEIO AMBIENTE;ARVORE OU VEGETACAO	13800	49	24262	511,49
1554	390	12532172-1	1	2024	12954	PSD 0110	PSD	1	3	13/01/2024 03:55	13/01/2024 10:21	INTERNA;NAO PROGRAMADA;MEIO AMBIENTE;ARVORE OU VEGETACAO	13800	212	70508	1361,28
1555	390	12532173-1	1	2024	15822	TSE 0105	TSE	1	3	13/01/2024 03:56	13/01/2024 13:03	INTERNA;NAO PROGRAMADA;MEIO AMBIENTE;ARVORE OU VEGETACAO	13800	1846	123255	5994,05
1556	390	12532176-1	1	2024	12951	PAN 0111	PAN	1	3	13/01/2024 03:58	13/01/2024 14:55	INTERNA;NAO PROGRAMADA;MEIO AMBIENTE;ARVORE OU VEGETACAO	13800	363	49569	3975,25
1557	390	12532184-1	1	2024	16599	GVI 0109	GVI	1	3	13/01/2024 04:00	13/01/2024 13:29	INTERNA;NAO PROGRAMADA;MEIO AMBIENTE;ARVORE OU VEGETACAO	13800	26	103495	246,91
1558	390	12532192-1	1	2024	16588	PPU 0106	PPU	1	3	13/01/2024 04:05	13/01/2024 06:11	INTERNA;NAO PROGRAMADA;MEIO AMBIENTE;ARVORE OU VEGETACAO	13800	3927	53658	8235,26
1559	390	12532193-1	1	2024	12877	CRA 0105	CRA	1	3	13/01/2024 04:07	13/01/2024 10:48	INTERNA;NAO PROGRAMADA;MEIO AMBIENTE;VENTO	13800	69	87156	461,32
1560	390	12532206-1	1	2024	15822	TSE 0105	TSE	1	3	13/01/2024 04:15	13/01/2024 13:32	INTERNA;NAO PROGRAMADA;MEIO AMBIENTE;VENTO	13800	713	123255	6618,03
1561	390	12532211-1	1	2024	15838	CON 0104	CON	1	3	13/01/2024 03:48	13/01/2024 13:08	INTERNA;NAO PROGRAMADA;MEIO AMBIENTE;VENTO	13800	1818	21634	16983,15
1562	390	12532215-1	1	2024	16578	COT 0116	COT	1	3	13/01/2024 04:24	13/01/2024 11:27	INTERNA;NAO PROGRAMADA;MEIO AMBIENTE;ARVORE OU VEGETACAO	13800	59	44015	416,43
1563	390	12532217-1	1	2024	12966	RPI 0111	RPI	1	3	13/01/2024 04:25	13/01/2024 11:51	INTERNA;NAO PROGRAMADA;MEIO AMBIENTE;ARVORE OU VEGETACAO	13800	54	68815	401,09
1564	390	12532239-1	1	2024	12996	VPC 0110	VPC	1	3	13/01/2024 04:40	13/01/2024 11:10	INTERNA;NAO PROGRAMADA;MEIO AMBIENTE;VENTO	13800	19239	61417	9876,08
1565	390	12532240-1	1	2024	12866	CPE 0104	CPE	1	3	13/01/2024 04:42	13/01/2024 09:52	INTERNA;NAO PROGRAMADA;MEIO AMBIENTE;ARVORE OU VEGETACAO	13800	984	42810	3505,30
1566	390	12532243-1	1	2024	12928	JUQ 0102	JUQ	1	3	13/01/2024 04:44	14/01/2024 13:46	INTERNA;NAO PROGRAMADA;MEIO AMBIENTE;ARVORE OU VEGETACAO	13800	47	19350	1552,33
1567	390	12532249-1	1	2024	16579	GUM 0103	GUM	1	3	13/01/2024 04:49	13/01/2024 10:20	INTERNA;NAO PROGRAMADA;MEIO AMBIENTE;VENTO	13800	66	80541	363,06



1568	390	12532252-1	1	2024	12892	COI 0103	COI	1	3	13/01/2024 04:50	13/01/2024 14:35	INTERNA;NAO PROGRAMADA;MEIO AMBIENTE;ARVORE OU VEGETACAO	13800	10	28181	67,76
1569	390	12532256-1	1	2024	13000	VIT 0102	VIT	1	3	13/01/2024 01:48	13/01/2024 16:51	INTERNA;NAO PROGRAMADA;MEIO AMBIENTE;ARVORE OU VEGETACAO	13800	133	102058	2000,10
1570	390	12532258-1	1	2024	12907	EGU 0104	EGU	1	3	13/01/2024 04:55	14/01/2024 19:04	INTERNA;NAO PROGRAMADA;MEIO AMBIENTE;ARVORE OU VEGETACAO	13800	15	21520	572,06
1571	390	12532259-1	1	2024	12862	BUT 0102	BUT	1	3	13/01/2024 04:56	14/01/2024 15:14	INTERNA;NAO PROGRAMADA;MEIO AMBIENTE;ARVORE OU VEGETACAO	13800	14	28505	480,27
1572	390	12532280-1	1	2024	16599	GVI 0105	GVI	1	3	13/01/2024 05:13	14/01/2024 09:23	INTERNA;NAO PROGRAMADA;MEIO AMBIENTE;ARVORE OU VEGETACAO	13800	67	103495	1887,33
1573	390	12532297-1	1	2024	16593	VAR 0104	VAR	1	3	13/01/2024 05:19	13/01/2024 16:52	INTERNA;NAO PROGRAMADA;MEIO AMBIENTE;ARVORE OU VEGETACAO	13800	376	106560	4338,20
1574	390	12532311-1	1	2024	16593	VAR 0104	VAR	1	3	13/01/2024 05:31	13/01/2024 17:04	INTERNA;NAO PROGRAMADA;MEIO AMBIENTE;ARVORE OU VEGETACAO	13800	33	106560	381,06
1575	390	12532326-1	1	2024	12835	ANC 0104	ANC	1	3	13/01/2024 05:27	13/01/2024 10:50	INTERNA;NAO PROGRAMADA;MEIO AMBIENTE;VENTO	13800	496	50043	2315,05
1576	390	12532331-1	1	2024	12916	IBP 0104	IBP	1	3	13/01/2024 05:47	14/01/2024 05:10	INTERNA;NAO PROGRAMADA;MEIO AMBIENTE;ARVORE OU VEGETACAO	13800	61	28154	1426,42
1577	390	12532341-1	1	2024	16578	COT 0106	COT	1	3	13/01/2024 05:52	14/01/2024 08:35	INTERNA;NAO PROGRAMADA;MEIO AMBIENTE;ARVORE OU VEGETACAO	13800	57	44015	1523,45
1578	390	12532347-1	1	2024	16585	MBE 0108	MBE	1	3	13/01/2024 05:55	13/01/2024 20:39	INTERNA;NAO PROGRAMADA;MEIO AMBIENTE;ARVORE OU VEGETACAO	13800	258	107773	3319,08
1579	390	12532353-1	1	2024	12966	RPI 0105	RPI	1	3	13/01/2024 05:56	13/01/2024 11:18	INTERNA;NAO PROGRAMADA;MEIO AMBIENTE;ARVORE OU VEGETACAO	13800	46	68815	246,30
1580	390	12532360-1	1	2024	12892	COI 0103	COI	1	3	13/01/2024 05:59	13/01/2024 10:53	INTERNA;NAO PROGRAMADA;MEIO AMBIENTE;ARVORE OU VEGETACAO	13800	18	28181	88,16
1581	390	12532368-1	1	2024	15837	EMB 0110	EMB	1	3	13/01/2024 05:18	14/01/2024 16:40	INTERNA;NAO PROGRAMADA;MEIO AMBIENTE;VENTO	13800	43	155113	1488,77
1582	390	12532382-1	1	2024	15818	VFO 0107	VFO	1	3	13/01/2024 06:06	13/01/2024 07:49	INTERNA;NAO PROGRAMADA;MEIO AMBIENTE;VENTO	13800	676	68603	1146,38
1583	390	12532385-1	1	2024	12853	BAL 0107	BAL	1	3	13/01/2024 06:08	14/01/2024 07:50	INTERNA;NAO PROGRAMADA;MEIO AMBIENTE;ARVORE OU VEGETACAO	13800	136	69684	3495,12
1584	390	12532410-1	1	2024	12966	RPI 0102	RPI	1	3	13/01/2024 06:25	13/01/2024 17:47	INTERNA;NAO PROGRAMADA;MEIO AMBIENTE;ARVORE OU VEGETACAO	13800	45	68815	511,99
1585	390	12532412-1	1	2024	16572	BRU 0106	BRU	1	3	13/01/2024 03:06	13/01/2024 11:41	INTERNA;NAO PROGRAMADA;MEIO AMBIENTE;VENTO	13800	2744	55803	13013,54
1586	390	12532415-1	1	2024	15841	BAI 0111	BAI	1	3	13/01/2024 06:27	13/01/2024 20:45	INTERNA;NAO PROGRAMADA;MEIO AMBIENTE;ARVORE OU VEGETACAO	13800	3	65528	5,15
1587	390	12532420-1	1	2024	12837	ANB 0102	ANB	1	3	13/01/2024 06:29	13/01/2024 09:40	INTERNA;NAO PROGRAMADA;MEIO AMBIENTE;VENTO	13800	521	47130	1652,87
1588	390	12532430-1	1	2024	12868	CAA 0106	CAA	1	3	13/01/2024 06:34	14/01/2024 10:14	INTERNA;NAO PROGRAMADA;MEIO AMBIENTE;VENTO	240	1	56665	27,68
1589	390	12532432-1	1	2024	12997	VPR 0104	VPR	1	3	13/01/2024 06:36	14/01/2024 11:02	INTERNA;NAO PROGRAMADA;MEIO AMBIENTE;DESCARGA ATMOSFERICA	240	1	78877	28,45
1590	390	12532473-1	1	2024	16580	IVI 0105	IVI	1	3	13/01/2024 06:53	14/01/2024 15:12	INTERNA;NAO PROGRAMADA;MEIO AMBIENTE;ARVORE OU VEGETACAO	13800	3	72026	96,93
1591	390	12532494-1	1	2024	16586	MON 0113	MON	1	3	13/01/2024 07:02	13/01/2024 20:05	INTERNA;NAO PROGRAMADA;MEIO AMBIENTE;ARVORE OU VEGETACAO	13800	40	38068	522,00
1592	390	12532496-1	1	2024	12983	TIR 0108	TIR	1	3	13/01/2024 07:04	13/01/2024 13:20	INTERNA;NAO PROGRAMADA;MEIO AMBIENTE;ARVORE OU VEGETACAO	13800	253	127613	1587,50
1593	390	12532497-1	1	2024	16593	VAR 0105	VAR	1	3	13/01/2024 07:04	13/01/2024 17:10	INTERNA;NAO PROGRAMADA;MEIO AMBIENTE;ARVORE OU VEGETACAO	13800	146	106560	1472,78
1594	390	12532501-1	1	2024	12862	BUT 0104	BUT	1	3	13/01/2024 07:05	13/01/2024 15:17	INTERNA;NAO PROGRAMADA;MEIO AMBIENTE;VENTO	13800	11	28505	90,19
1595	390	12532512-1	1	2024	16599	GVI 0109	GVI	1	3	13/01/2024 07:08	13/01/2024 14:12	INTERNA;NAO PROGRAMADA;MEIO AMBIENTE;ARVORE OU VEGETACAO	13800	19	103495	134,35



1596	390	12532516-1	1	2024	12928	JUQ 0106	JUQ	1	3	13/01/2024 07:10	14/01/2024 14:05	INTERNA;NAO PROGRAMADA;MEIO AMBIENTE;ARVORE OU VEGETACAO	13800	21	19350	649,05
1597	390	12532523-1	1	2024	16592	VGR 2301	VGR	1	3	13/01/2024 07:12	14/01/2024 15:08	INTERNA;NAO PROGRAMADA;MEIO AMBIENTE;ARVORE OU VEGETACAO	23000	7	20967	223,54
1598	390	12532525-1	1	2024	12892	COI 0105	COI	1	3	13/01/2024 07:14	13/01/2024 14:00	INTERNA;NAO PROGRAMADA;MEIO AMBIENTE;ARVORE OU VEGETACAO	13800	24	28181	162,50
1599	390	12532539-1	1	2024	12928	JUQ 0102	JUQ	1	3	13/01/2024 07:18	14/01/2024 22:22	INTERNA;NAO PROGRAMADA;MEIO AMBIENTE;ARVORE OU VEGETACAO	240	2	19350	78,15
1600	390	12532550-1	1	2024	12997	VPR 0103	VPR	1	3	13/01/2024 07:21	13/01/2024 15:30	INTERNA;NAO PROGRAMADA;MEIO AMBIENTE;ARVORE OU VEGETACAO	13800	25	78877	203,60
1601	390	12532554-1	1	2024	15821	TAI 0104	TAI	1	3	13/01/2024 07:22	13/01/2024 13:10	INTERNA;NAO PROGRAMADA;MEIO AMBIENTE;ARVORE OU VEGETACAO	13800	183	96534	1059,88
1602	390	12532572-1	1	2024	12966	RPI 0103	RPI	1	3	13/01/2024 07:26	13/01/2024 14:03	INTERNA;NAO PROGRAMADA;MEIO AMBIENTE;ARVORE OU VEGETACAO	13800	37	68815	244,74
1603	390	12532576-1	1	2024	15834	ITP 0102	ITP	1	3	12/01/2024 20:37	13/01/2024 20:50	INTERNA;NAO PROGRAMADA;MEIO AMBIENTE;ARVORE OU VEGETACAO	13800	41	62828	548,61
1604	390	12532578-1	1	2024	12928	JUQ 0102	JUQ	1	3	13/01/2024 07:27	14/01/2024 10:26	INTERNA;NAO PROGRAMADA;MEIO AMBIENTE;VENTO	240	4	19350	107,94
1605	390	12532580-1	1	2024	16597	BAT 0104	BAT	1	3	12/01/2024 23:00	13/01/2024 20:54	INTERNA;NAO PROGRAMADA;MEIO AMBIENTE;ARVORE OU VEGETACAO	13800	33	32199	483,88
1606	390	12532586-1	1	2024	12845	BAR 0115	BAR	1	3	13/01/2024 07:29	13/01/2024 14:10	INTERNA;NAO PROGRAMADA;MEIO AMBIENTE;VENTO	13800	323	120629	2162,84
1607	390	12532588-1	1	2024	12907	EGU 0104	EGU	1	3	13/01/2024 07:29	14/01/2024 11:55	INTERNA;NAO PROGRAMADA;MEIO AMBIENTE;ARVORE OU VEGETACAO	13800	24	21520	682,31
1608	390	12532589-1	1	2024	16579	GUM 0105	GUM	1	3	13/01/2024 07:29	13/01/2024 14:55	INTERNA;NAO PROGRAMADA;MEIO AMBIENTE;VENTO	13800	76	80541	42,24
1609	390	12532590-1	1	2024	12928	JUQ 0104	JUQ	1	3	12/01/2024 20:08	14/01/2024 19:05	INTERNA;NAO PROGRAMADA;MEIO AMBIENTE;ARVORE OU VEGETACAO	13800	27	19350	657,30
1610	390	12532592-1	1	2024	16587	PAR 0106	PAR	1	3	13/01/2024 07:30	13/01/2024 16:34	INTERNA;NAO PROGRAMADA;MEIO AMBIENTE;ARVORE OU VEGETACAO	13800	7	26274	62,62
1611	390	12532602-1	1	2024	12868	CAA 0106	CAA	1	3	13/01/2024 07:31	13/01/2024 21:10	INTERNA;NAO PROGRAMADA;MEIO AMBIENTE;ARVORE OU VEGETACAO	13800	23	56665	314,05
1612	390	12532612-1	1	2024	12952	PRE 0103	PRE	1	3	13/01/2024 07:35	14/01/2024 16:21	INTERNA;NAO PROGRAMADA;MEIO AMBIENTE;ARVORE OU VEGETACAO	13800	10	38715	270,59
1613	390	12532627-1	1	2024	12928	JUQ 0106	JUQ	1	3	13/01/2024 07:37	13/01/2024 16:20	INTERNA;NAO PROGRAMADA;MEIO AMBIENTE;ARVORE OU VEGETACAO	13800	12	19350	104,49
1614	390	12532653-1	1	2024	16598	CAC 2302	CAC	1	3	13/01/2024 07:42	14/01/2024 16:38	INTERNA;NAO PROGRAMADA;MEIO AMBIENTE;ARVORE OU VEGETACAO	240	1	27516	32,93
1615	390	12532654-1	1	2024	12911	GJU 0111	GJU	1	3	12/01/2024 15:35	14/01/2024 10:54	INTERNA;NAO PROGRAMADA;MEIO AMBIENTE;ARVORE OU VEGETACAO	240	1	23298	43,31
1616	390	12532656-1	1	2024	16588	PPU 0109	PPU	1	3	13/01/2024 07:43	14/01/2024 13:46	INTERNA;NAO PROGRAMADA;MEIO AMBIENTE;ARVORE OU VEGETACAO	240	1	53658	30,05
1617	390	12532659-1	1	2024	12912	NAC 0302	NAC	1	3	12/01/2024 19:14	13/01/2024 14:00	INTERNA;NAO PROGRAMADA;MEIO AMBIENTE;VENTO	34500	1	96737	18,78
1618	390	12532669-1	1	2024	15819	VAL 0104	VAL	1	3	13/01/2024 07:45	13/01/2024 14:16	INTERNA;NAO PROGRAMADA;MEIO AMBIENTE;ARVORE OU VEGETACAO	13800	2660	19370	4143,99
1619	390	12532681-1	1	2024	12928	JUQ 0105	JUQ	1	3	13/01/2024 07:47	14/01/2024 09:35	INTERNA;NAO PROGRAMADA;MEIO AMBIENTE;ARVORE OU VEGETACAO	13800	91	19350	2347,52
1620	390	12532695-1	1	2024	12952	PRE 0102	PRE	1	3	12/01/2024 20:50	13/01/2024 17:50	INTERNA;NAO PROGRAMADA;MEIO AMBIENTE;VENTO	13800	12	38715	252,13
1621	390	12532702-1	1	2024	16606	SER 0102	SER	1	3	13/01/2024 07:53	13/01/2024 09:39	INTERNA;NAO PROGRAMADA;MEIO AMBIENTE;ARVORE OU VEGETACAO	13800	115	18827	202,85
1622	390	12532712-1	1	2024	12895	COG 0104	COG	1	3	12/01/2024 22:12	13/01/2024 14:45	INTERNA;NAO PROGRAMADA;MEIO AMBIENTE;ARVORE OU VEGETACAO	13800	3	57052	49,64
1623	390	12532731-1	1	2024	12929	LAP 0108	LAP	1	3	13/01/2024 07:57	14/01/2024 11:44	INTERNA;NAO PROGRAMADA;MEIO AMBIENTE;ARVORE OU VEGETACAO	240	1	33706	27,78



1624	390	12532736-1	1	2024	15842	BAV 0105	BAV	1	3	13/01/2024 07:39	13/01/2024 16:18	INTERNA;NAO PROGRAMADA;MEIO AMBIENTE;VENTO	13800	19	68149	163,97
1625	390	12532743-1	1	2024	15818	VFO 0108	VFO	1	3	13/01/2024 08:00	13/01/2024 14:28	INTERNA;NAO PROGRAMADA;MEIO AMBIENTE;VENTO	13800	52	68603	336,15
1626	390	12532776-1	1	2024	15830	MAD 0111	MAD	1	3	13/01/2024 08:04	13/01/2024 11:40	INTERNA;NAO PROGRAMADA;MEIO AMBIENTE;VENTO	240	52	101340	34,32
1627	390	12532781-1	1	2024	15834	ITP 0111	ITP	1	3	13/01/2024 08:05	14/01/2024 17:32	INTERNA;NAO PROGRAMADA;MEIO AMBIENTE;ARVORE OU VEGETACAO	13800	11	62828	367,87
1628	390	12532782-1	1	2024	12952	PRE 0107	PRE	1	3	13/01/2024 08:06	14/01/2024 13:01	INTERNA;NAO PROGRAMADA;MEIO AMBIENTE;ARVORE OU VEGETACAO	240	1	38715	28,93
1629	390	12532787-1	1	2024	12928	SLOU 0102	SLO	1	3	13/01/2024 08:06	13/01/2024 19:17	INTERNA;NAO PROGRAMADA;MEIO AMBIENTE;ARVORE OU VEGETACAO	13800	46	19350	514,70
1630	390	12532830-1	1	2024	12966	RPI 0111	RPI	1	3	13/01/2024 08:11	14/01/2024 11:19	INTERNA;NAO PROGRAMADA;MEIO AMBIENTE;DESCARGA ATMOSFERICA	13800	5	68815	135,70
1631	390	12532855-1	1	2024	12952	PRE 0107	PRE	1	3	13/01/2024 08:15	14/01/2024 00:48	INTERNA;NAO PROGRAMADA;MEIO AMBIENTE;VENTO	13800	6	38715	99,24
1632	390	12532879-1	1	2024	12892	COI 0107	COI	1	3	13/01/2024 08:21	14/01/2024 04:54	INTERNA;NAO PROGRAMADA;MEIO AMBIENTE;ARVORE OU VEGETACAO	13800	441	28181	2020,03
1633	390	12532887-1	1	2024	16578	COT 0104	COT	1	3	12/01/2024 13:09	14/01/2024 11:38	INTERNA;NAO PROGRAMADA;MEIO AMBIENTE;ARVORE OU VEGETACAO	13800	14	44015	650,71
1634	390	12532901-1	1	2024	16578	COT 0114	COT	1	3	13/01/2024 08:22	14/01/2024 16:53	INTERNA;NAO PROGRAMADA;MEIO AMBIENTE;ARVORE OU VEGETACAO	13800	26	44015	845,06
1635	390	12532910-1	1	2024	16597	BAT 0104	BAT	1	3	13/01/2024 08:24	13/01/2024 19:40	INTERNA;NAO PROGRAMADA;MEIO AMBIENTE;ARVORE OU VEGETACAO	13800	11	32199	123,95
1636	390	12532915-1	1	2024	12928	JUQ 0102	JUQ	1	3	13/01/2024 08:25	14/01/2024 17:20	INTERNA;NAO PROGRAMADA;MEIO AMBIENTE;ARVORE OU VEGETACAO	13800	5	19350	164,56
1637	390	12532926-1	1	2024	16605	SBC 0105	SBC	1	3	13/01/2024 08:26	13/01/2024 13:17	INTERNA;NAO PROGRAMADA;MEIO AMBIENTE;VENTO	240	1	83827	0,05
1638	390	12532946-1	1	2024	15841	BAI 0110	BAI	1	3	13/01/2024 08:28	13/01/2024 12:00	INTERNA;NAO PROGRAMADA;MEIO AMBIENTE;VENTO	240	1	65528	3,54
1639	390	12532964-1	1	2024	12967	RBO 0103	RBO	1	3	13/01/2024 08:32	13/01/2024 10:25	INTERNA;NAO PROGRAMADA;MEIO AMBIENTE;VENTO	240	1	84608	0,05
1640	390	12532970-1	1	2024	12928	JUQ 0102	JUQ	1	3	13/01/2024 08:34	15/01/2024 15:12	INTERNA;NAO PROGRAMADA;MEIO AMBIENTE;ARVORE OU VEGETACAO	13800	1	19350	54,63
1641	390	12533008-1	1	2024	12966	RPI 0111	RPI	1	3	13/01/2024 08:42	13/01/2024 12:17	INTERNA;NAO PROGRAMADA;MEIO AMBIENTE;VENTO	13800	34	68815	121,66
1642	390	12533021-1	1	2024	12928	JUQ 0107	JUQ	1	3	13/01/2024 08:44	14/01/2024 13:38	INTERNA;NAO PROGRAMADA;MEIO AMBIENTE;ARVORE OU VEGETACAO	13800	86	19350	2485,42
1643	390	12533028-1	1	2024	12993	VGU 0105	VGU	1	3	13/01/2024 08:45	13/01/2024 16:28	INTERNA;NAO PROGRAMADA;MEIO AMBIENTE;VENTO	13800	155	22282	444,94
1644	390	12533029-1	1	2024	16581	JAN 0102	JAN	1	3	13/01/2024 07:56	13/01/2024 20:58	INTERNA;NAO PROGRAMADA;MEIO AMBIENTE;ARVORE OU VEGETACAO	13800	60	80203	781,73
1645	390	12533044-1	1	2024	15834	ITP 0108	ITP	1	3	13/01/2024 08:47	14/01/2024 02:49	INTERNA;NAO PROGRAMADA;MEIO AMBIENTE;ARVORE OU VEGETACAO	13800	107	62828	1928,79
1646	390	12533066-1	1	2024	12833	ANA 0105	ANA	1	3	12/01/2024 20:38	14/01/2024 01:17	INTERNA;NAO PROGRAMADA;MEIO AMBIENTE;ARVORE OU VEGETACAO	13800	1088	13328	23235,16
1647	390	12533081-1	1	2024	15837	EMB 0110	EMB	1	3	13/01/2024 08:56	13/01/2024 11:09	INTERNA;NAO PROGRAMADA;MEIO AMBIENTE;ARVORE OU VEGETACAO	13800	10	155113	7,36
1648	390	12533158-1	1	2024	12911	GJU 0114	GJU	1	3	13/01/2024 09:02	13/01/2024 09:19	INTERNA;NAO PROGRAMADA;MEIO AMBIENTE;VENTO	13800	1383	23298	383,31
1649	390	12533165-1	1	2024	12928	JUQ 0102	JUQ	1	3	13/01/2024 09:04	15/01/2024 06:04	INTERNA;NAO PROGRAMADA;MEIO AMBIENTE;ARVORE OU VEGETACAO	13800	9	19350	404,93
1650	390	12533170-1	1	2024	12968	RGR 0104	RGR	1	3	13/01/2024 09:06	14/01/2024 11:13	INTERNA;NAO PROGRAMADA;MEIO AMBIENTE;ARVORE OU VEGETACAO	13800	34	34179	888,17
1651	390	12533180-1	1	2024	16587	PAR 0104	PAR	1	3	13/01/2024 09:08	13/01/2024 12:50	INTERNA;NAO PROGRAMADA;MEIO AMBIENTE;ARVORE OU VEGETACAO	13800	2	26274	7,37



1652	390	12533199-1	1	2024	12900	CUP 0103	CUP	1	3	13/01/2024 09:12	15/01/2024 19:25	INTERNA;NAO PROGRAMADA;MEIO AMBIENTE;ARVORE OU VEGETACAO	240	1	106316	58,21
1653	390	12533223-1	1	2024	15834	ITP 0107	ITP	1	3	12/01/2024 10:36	13/01/2024 14:29	INTERNA;NAO PROGRAMADA;MEIO AMBIENTE;VENTO	13800	53	62828	1478,64
1654	390	12533258-1	1	2024	12966	RPI 0111	RPI	1	3	13/01/2024 09:19	13/01/2024 14:53	INTERNA;NAO PROGRAMADA;MEIO AMBIENTE;ARVORE OU VEGETACAO	13800	1	68815	5,56
1655	390	12533264-1	1	2024	16579	GUM 0104	GUM	1	3	13/01/2024 09:21	14/01/2024 14:28	INTERNA;NAO PROGRAMADA;MEIO AMBIENTE;VENTO	240	1	80541	29,11
1656	390	12533266-1	1	2024	12951	PAN 0106	PAN	1	3	13/01/2024 09:21	14/01/2024 09:42	INTERNA;NAO PROGRAMADA;MEIO AMBIENTE;ARVORE OU VEGETACAO	13800	74	49569	1801,47
1657	390	12533269-1	1	2024	12928	JUQ 0102	JUQ	1	3	13/01/2024 09:21	14/01/2024 09:45	INTERNA;NAO PROGRAMADA;MEIO AMBIENTE;ARVORE OU VEGETACAO	13800	8	19350	126,42
1658	390	12533270-1	1	2024	16590	TAM 0102	TAM	1	3	13/01/2024 03:09	13/01/2024 18:30	INTERNA;NAO PROGRAMADA;MEIO AMBIENTE;ARVORE OU VEGETACAO	13800	23	12674	352,76
1659	390	12533271-1	1	2024	12993	VGU 0102	VGU	1	3	13/01/2024 09:22	13/01/2024 14:30	INTERNA;NAO PROGRAMADA;MEIO AMBIENTE;VENTO	240	2	22282	10,26
1660	390	12533275-1	1	2024	12957	PER 0108	PER	1	3	13/01/2024 09:15	13/01/2024 10:34	INTERNA;NAO PROGRAMADA;MEIO AMBIENTE;VENTO	13800	4472	104353	1099,51
1661	390	12533287-1	1	2024	15837	EMB 0114	EMB	1	3	13/01/2024 09:25	14/01/2024 09:20	INTERNA;NAO PROGRAMADA;MEIO AMBIENTE;VENTO	13800	1	155113	23,92
1662	390	12533295-1	1	2024	15836	GPR 0102	GPR	1	3	13/01/2024 09:26	14/01/2024 05:00	INTERNA;NAO PROGRAMADA;MEIO AMBIENTE;VENTO	13800	192	65513	3756,43
1663	390	12533306-1	1	2024	12982	TMR 0104	TMR	1	3	13/01/2024 09:28	13/01/2024 15:41	INTERNA;NAO PROGRAMADA;MEIO AMBIENTE;VENTO	13800	24	49699	149,30
1664	390	12533313-1	1	2024	12838	AUT 0103	AUT	1	3	13/01/2024 09:18	13/01/2024 13:57	INTERNA;NAO PROGRAMADA;MEIO AMBIENTE;ARVORE OU VEGETACAO	13800	1097	70924	3995,64
1665	390	12533320-1	1	2024	15834	ITP 0115	ITP	1	3	13/01/2024 09:30	13/01/2024 18:00	INTERNA;NAO PROGRAMADA;MEIO AMBIENTE;ARVORE OU VEGETACAO	13800	5	62828	42,49
1666	390	12533324-1	1	2024	12830	AME 0108	AME	1	3	13/01/2024 09:30	13/01/2024 10:52	INTERNA;NAO PROGRAMADA;MEIO AMBIENTE;VENTO	240	1	60569	1,36
1667	390	12533333-1	1	2024	16600	JAC 0102	JAC	1	3	12/01/2024 18:14	13/01/2024 21:16	INTERNA;NAO PROGRAMADA;MEIO AMBIENTE;ARVORE OU VEGETACAO	13800	11	63463	297,31
1668	390	12533334-1	1	2024	15834	ITP 0107	ITP	1	3	13/01/2024 09:31	14/01/2024 13:58	INTERNA;NAO PROGRAMADA;MEIO AMBIENTE;ARVORE OU VEGETACAO	13800	14	62828	398,31
1669	390	12533354-1	1	2024	15837	EMB 0113	EMB	1	3	13/01/2024 09:35	13/01/2024 15:51	INTERNA;NAO PROGRAMADA;MEIO AMBIENTE;VENTO	13800	3	155113	18,78
1670	390	12533379-1	1	2024	12947	NAC 0110	NAC	1	3	13/01/2024 09:37	13/01/2024 12:33	INTERNA;NAO PROGRAMADA;MEIO AMBIENTE;VENTO	13800	89	111882	27,86
1671	390	12533388-1	1	2024	12887	CLA 0108	CLA	1	3	13/01/2024 09:38	13/01/2024 17:17	INTERNA;NAO PROGRAMADA;MEIO AMBIENTE;VENTO	13800	109	56048	309,01
1672	390	12533403-1	1	2024	16585	MBE 0106	MBE	1	3	13/01/2024 09:41	13/01/2024 13:50	INTERNA;NAO PROGRAMADA;MEIO AMBIENTE;VENTO	13800	117	107773	486,43
1673	390	12533416-1	1	2024	12982	TMR 0106	TMR	1	3	13/01/2024 09:43	14/01/2024 13:20	INTERNA;NAO PROGRAMADA;MEIO AMBIENTE;VENTO	13800	1	49699	27,61
1674	390	12533437-1	1	2024	15821	TAI 0102	TAI	1	3	13/01/2024 09:47	13/01/2024 12:00	INTERNA;NAO PROGRAMADA;MEIO AMBIENTE;VENTO	240	3	96534	6,64
1675	390	12533448-1	1	2024	16593	VAR 0104	VAR	1	3	13/01/2024 09:11	13/01/2024 10:29	INTERNA;NAO PROGRAMADA;MEIO AMBIENTE;ARVORE OU VEGETACAO	240	1	106560	1,29
1676	390	12533449-1	1	2024	16593	VAR 0104	VAR	1	3	13/01/2024 08:47	13/01/2024 09:57	INTERNA;NAO PROGRAMADA;MEIO AMBIENTE;ARVORE OU VEGETACAO	240	1	106560	1,16
1677	390	12533450-1	1	2024	16593	VAR 0104	VAR	1	3	13/01/2024 08:52	13/01/2024 09:28	INTERNA;NAO PROGRAMADA;MEIO AMBIENTE;ARVORE OU VEGETACAO	240	5	106560	2,97
1678	390	12533467-1	1	2024	16572	BRU 0106	BRU	1	3	13/01/2024 09:07	13/01/2024 15:57	INTERNA;NAO PROGRAMADA;MEIO AMBIENTE;VENTO	13800	22	55803	150,14
1679	390	12533487-1	1	2024	12928	JUQ 0104	JUQ	1	3	13/01/2024 09:54	14/01/2024 11:35	INTERNA;NAO PROGRAMADA;MEIO AMBIENTE;ARVORE OU VEGETACAO	13800	42	19350	1078,47



1680	390	12533491-1	1	2024	12966	RPI 0103	RPI	1	3	13/01/2024 09:54	14/01/2024 01:45	INTERNA;NAO PROGRAMADA;MEIO AMBIENTE;ARVORE OU VEGETACAO	13800	27	68815	427,68
1681	390	12533501-1	1	2024	12966	RPI 0111	RPI	1	3	12/01/2024 19:29	13/01/2024 12:01	INTERNA;NAO PROGRAMADA;MEIO AMBIENTE;ARVORE OU VEGETACAO	13800	11	68815	181,78
1682	390	12533516-1	1	2024	12957	PER 0111	PER	1	3	13/01/2024 09:58	13/01/2024 14:14	INTERNA;NAO PROGRAMADA;MEIO AMBIENTE;VENTO	240	3	104353	12,77
1683	390	12533518-1	1	2024	16591	TUC 0106	TUC	1	3	13/01/2024 00:33	13/01/2024 11:02	INTERNA;NAO PROGRAMADA;MEIO AMBIENTE;ARVORE OU VEGETACAO	240	1	51487	10,48
1684	390	12533552-1	1	2024	12874	CAP 0108	CAP	1	3	13/01/2024 10:04	13/01/2024 15:18	INTERNA;NAO PROGRAMADA;MEIO AMBIENTE;VENTO	13800	1	45451	5,24
1685	390	12533558-1	1	2024	12957	PER 0108	PER	1	3	13/01/2024 10:05	13/01/2024 14:15	INTERNA;NAO PROGRAMADA;MEIO AMBIENTE;VENTO	240	2	104353	8,33
1686	390	12533620-1	1	2024	12862	BUT 0111	BUT	1	3	13/01/2024 10:15	14/01/2024 13:59	INTERNA;NAO PROGRAMADA;MEIO AMBIENTE;ARVORE OU VEGETACAO	240	1	28505	27,74
1687	390	12533622-1	1	2024	15822	TSE 0112	TSE	1	3	13/01/2024 08:55	13/01/2024 17:11	INTERNA;NAO PROGRAMADA;MEIO AMBIENTE;VENTO	13800	2606	123255	21520,49
1688	390	12533645-1	1	2024	16589	SAC 0105	SAC	1	3	13/01/2024 10:18	13/01/2024 16:18	INTERNA;NAO PROGRAMADA;MEIO AMBIENTE;ARVORE OU VEGETACAO	13800	44	46283	264,20
1689	390	12533657-1	1	2024	15817	ERM 0109	ERM	1	3	13/01/2024 10:20	13/01/2024 13:58	INTERNA;NAO PROGRAMADA;MEIO AMBIENTE;VENTO	240	1	91692	3,63
1690	390	12533684-1	1	2024	12912	GNA 0110	GNA	1	3	13/01/2024 10:25	13/01/2024 13:41	INTERNA;NAO PROGRAMADA;MEIO AMBIENTE;VENTO	240	2	96737	6,53
1691	390	12533698-1	1	2024	12969	SAB 0114	SAB	1	3	13/01/2024 10:26	14/01/2024 10:18	INTERNA;NAO PROGRAMADA;MEIO AMBIENTE;VENTO	13800	1	35198	23,86
1692	390	12533701-1	1	2024	16578	COT 0109	COT	1	3	13/01/2024 10:27	14/01/2024 10:12	INTERNA;NAO PROGRAMADA;MEIO AMBIENTE;ARVORE OU VEGETACAO	13800	6	44015	142,47
1693	390	12533702-1	1	2024	12966	RPI 0103	RPI	1	3	13/01/2024 09:15	13/01/2024 18:04	INTERNA;NAO PROGRAMADA;MEIO AMBIENTE;ARVORE OU VEGETACAO	13800	30	68815	264,80
1694	390	12533728-1	1	2024	12948	NMU 0105	NMU	1	3	12/01/2024 20:33	13/01/2024 16:09	INTERNA;NAO PROGRAMADA;MEIO AMBIENTE;VENTO	240	1	14565	19,60
1695	390	12533740-1	1	2024	12845	BAR 0108	BAR	1	3	13/01/2024 10:34	14/01/2024 08:55	INTERNA;NAO PROGRAMADA;MEIO AMBIENTE;ARVORE OU VEGETACAO	240	4	120629	89,41
1696	390	12533754-1	1	2024	12868	CAA 0114	CAA	1	3	13/01/2024 10:36	14/01/2024 14:09	INTERNA;NAO PROGRAMADA;MEIO AMBIENTE;ARVORE OU VEGETACAO	240	30	56665	826,31
1697	390	12533757-1	1	2024	15836	GPR 0108	GPR	1	3	13/01/2024 10:37	13/01/2024 14:47	INTERNA;NAO PROGRAMADA;MEIO AMBIENTE;ARVORE OU VEGETACAO	13800	87	65513	362,40
1698	390	12533760-1	1	2024	16588	PPU 0102	PPU	1	3	13/01/2024 10:37	14/01/2024 21:34	INTERNA;NAO PROGRAMADA;MEIO AMBIENTE;ARVORE OU VEGETACAO	240	1	53658	34,94
1699	390	12533763-1	1	2024	15813	JKU 0111	JKU	1	3	13/01/2024 10:37	14/01/2024 01:02	INTERNA;NAO PROGRAMADA;MEIO AMBIENTE;ARVORE OU VEGETACAO	240	1	26351	10,02
1700	390	12533773-1	1	2024	12928	JUQ 0104	JUQ	1	3	13/01/2024 10:38	13/01/2024 18:20	INTERNA;NAO PROGRAMADA;MEIO AMBIENTE;ARVORE OU VEGETACAO	13800	81	19350	353,73
1701	390	12533779-1	1	2024	12952	PRE 0103	PRE	1	3	13/01/2024 10:39	13/01/2024 13:50	INTERNA;NAO PROGRAMADA;MEIO AMBIENTE;VENTO	13800	4	38715	12,76
1702	390	12533788-1	1	2024	16593	VAR 0107	VAR	1	3	13/01/2024 10:40	13/01/2024 21:30	INTERNA;NAO PROGRAMADA;MEIO AMBIENTE;ARVORE OU VEGETACAO	13800	69	106560	746,94
1703	390	12533804-1	1	2024	16579	GUM 0106	GUM	1	3	13/01/2024 10:44	14/01/2024 13:58	INTERNA;NAO PROGRAMADA;MEIO AMBIENTE;ARVORE OU VEGETACAO	240	1	80541	27,23
1704	390	12533817-1	1	2024	15834	ITP 0105	ITP	1	3	13/01/2024 10:46	14/01/2024 13:50	INTERNA;NAO PROGRAMADA;MEIO AMBIENTE;ARVORE OU VEGETACAO	13800	2	62828	54,13
1705	390	12533838-1	1	2024	16580	IVI 0102	IVI	1	3	13/01/2024 10:50	14/01/2024 11:22	INTERNA;NAO PROGRAMADA;MEIO AMBIENTE;VENTO	240	1	72026	24,52
1706	390	12533849-1	1	2024	16580	IVI 0107	IVI	1	3	13/01/2024 10:53	14/01/2024 11:00	INTERNA;NAO PROGRAMADA;MEIO AMBIENTE;VENTO	13800	4	72026	96,51
1707	390	12533859-1	1	2024	12912	GNA 0115	GNA	1	3	13/01/2024 10:55	14/01/2024 10:21	INTERNA;NAO PROGRAMADA;MEIO AMBIENTE;ARVORE OU VEGETACAO	240	1	96737	23,43



1708	390	12533861-1	1	2024	16600	JAC 0102	JAC	1	3	13/01/2024 10:55	13/01/2024 15:20	INTERNA;NAO PROGRAMADA;MEIO AMBIENTE;ARVORE OU VEGETACAO	13800	1	63463	4,41
1709	390	12533863-1	1	2024	12900	CUP 0110	CUP	1	3	13/01/2024 10:56	14/01/2024 14:45	INTERNA;NAO PROGRAMADA;MEIO AMBIENTE;VENTO	240	2	106316	55,63
1710	390	12533904-1	1	2024	16593	IMG 0104	IMG	1	3	13/01/2024 11:03	13/01/2024 16:04	INTERNA;NAO PROGRAMADA;MEIO AMBIENTE;VENTO	13800	19	106560	95,12
1711	390	12533932-1	1	2024	16586	MON 0103	MON	1	3	13/01/2024 11:07	14/01/2024 14:42	INTERNA;NAO PROGRAMADA;MEIO AMBIENTE;ARVORE OU VEGETACAO	240	1	38068	27,58
1712	390	12533943-1	1	2024	12952	PRE 0108	PRE	1	3	13/01/2024 11:09	13/01/2024 22:02	INTERNA;NAO PROGRAMADA;MEIO AMBIENTE;ARVORE OU VEGETACAO	13800	318	38715	2921,84
1713	390	12533992-1	1	2024	16582	JGL 0103	JGL	1	3	13/01/2024 11:19	13/01/2024 15:25	INTERNA;NAO PROGRAMADA;MEIO AMBIENTE;ARVORE OU VEGETACAO	13800	169	29071	694,07
1714	390	12534031-1	1	2024	12892	COI 0107	COI	1	3	13/01/2024 11:26	14/01/2024 10:42	INTERNA;NAO PROGRAMADA;MEIO AMBIENTE;ARVORE OU VEGETACAO	13800	1	28181	23,26
1715	390	12534045-1	1	2024	16593	IMG 0102	IMG	1	3	13/01/2024 10:17	13/01/2024 18:14	INTERNA;NAO PROGRAMADA;MEIO AMBIENTE;ARVORE OU VEGETACAO	13800	134	106560	1065,56
1716	390	12534048-1	1	2024	12934	MAT 0104	MAT	1	3	13/01/2024 11:30	14/01/2024 11:55	INTERNA;NAO PROGRAMADA;MEIO AMBIENTE;VENTO	240	1	137981	24,41
1717	390	12534093-1	1	2024	16595	ALP 0102	ALP	1	3	12/01/2024 17:14	13/01/2024 12:42	INTERNA;NAO PROGRAMADA;MEIO AMBIENTE;VENTO	240	3	37717	58,39
1718	390	12534096-1	1	2024	15813	JKU 0103	JKU	1	3	13/01/2024 11:40	14/01/2024 09:44	INTERNA;NAO PROGRAMADA;MEIO AMBIENTE;ARVORE OU VEGETACAO	240	1	26351	22,07
1719	390	12534118-1	1	2024	16593	IMG 0104	IMG	1	3	13/01/2024 11:43	14/01/2024 11:30	INTERNA;NAO PROGRAMADA;MEIO AMBIENTE;ARVORE OU VEGETACAO	13800	1	106560	23,77
1720	390	12534121-1	1	2024	16589	SAC 0110	SAC	1	3	13/01/2024 11:45	14/01/2024 12:25	INTERNA;NAO PROGRAMADA;MEIO AMBIENTE;ARVORE OU VEGETACAO	240	1	46283	24,68
1721	390	12534122-1	1	2024	15835	ITA 0105	ITA	1	3	13/01/2024 11:45	14/01/2024 14:33	INTERNA;NAO PROGRAMADA;MEIO AMBIENTE;DESCARGA ATMOSFERICA	240	3	21620	31,78
1722	390	12534137-1	1	2024	16594	VME 0103	VME	1	3	13/01/2024 11:43	13/01/2024 17:54	INTERNA;NAO PROGRAMADA;MEIO AMBIENTE;ARVORE OU VEGETACAO	13800	1638	91187	5811,83
1723	390	12534197-1	1	2024	16591	TUC 0103	TUC	1	3	13/01/2024 11:55	13/01/2024 15:01	INTERNA;NAO PROGRAMADA;MEIO AMBIENTE;VENTO	13800	96	51487	297,07
1724	390	12534223-1	1	2024	16593	IMG 0104	IMG	1	3	13/01/2024 12:00	13/01/2024 21:00	INTERNA;NAO PROGRAMADA;MEIO AMBIENTE;ARVORE OU VEGETACAO	13800	34	106560	306,33
1725	390	12534238-1	1	2024	15835	ITA 0112	ITA	1	3	13/01/2024 12:02	13/01/2024 14:45	INTERNA;NAO PROGRAMADA;MEIO AMBIENTE;ARVORE OU VEGETACAO	13800	256	21620	687,86
1726	390	12534288-1	1	2024	12952	PRE 0105	PRE	1	3	13/01/2024 12:11	15/01/2024 02:05	INTERNA;NAO PROGRAMADA;MEIO AMBIENTE;ARVORE OU VEGETACAO	13800	14	38715	530,46
1727	390	12534292-1	1	2024	12900	CUP 0108	CUP	1	3	13/01/2024 12:13	14/01/2024 13:55	INTERNA;NAO PROGRAMADA;MEIO AMBIENTE;VENTO	240	1	106316	25,70
1728	390	12534296-1	1	2024	16576	CPI 0108	CPI	1	3	13/01/2024 12:14	14/01/2024 01:29	INTERNA;NAO PROGRAMADA;MEIO AMBIENTE;ARVORE OU VEGETACAO	13800	68	88564	901,34
1729	390	12534324-1	1	2024	12915	HIP 0104	HIP	1	3	13/01/2024 12:21	13/01/2024 15:56	INTERNA;NAO PROGRAMADA;MEIO AMBIENTE;VENTO	13800	47	22523	156,42
1730	390	12534333-1	1	2024	16605	SBC 0109	SBC	1	3	13/01/2024 12:23	13/01/2024 16:24	INTERNA;NAO PROGRAMADA;MEIO AMBIENTE;VENTO	13800	53	83827	212,93
1731	390	12534334-1	1	2024	16593	VAR 0110	VAR	1	3	13/01/2024 12:23	14/01/2024 11:49	INTERNA;NAO PROGRAMADA;MEIO AMBIENTE;VENTO	240	4	106560	93,71
1732	390	12534346-1	1	2024	16606	SER 0106	SER	1	3	13/01/2024 12:25	14/01/2024 11:05	INTERNA;NAO PROGRAMADA;MEIO AMBIENTE;ARVORE OU VEGETACAO	240	2	18827	45,33
1733	390	12534353-1	1	2024	12968	RGR 0104	RGR	1	3	13/01/2024 12:26	14/01/2024 15:54	INTERNA;NAO PROGRAMADA;MEIO AMBIENTE;ARVORE OU VEGETACAO	240	2	34179	54,94
1734	390	12534359-1	1	2024	15837	EMB 0106	EMB	1	3	13/01/2024 12:27	13/01/2024 15:36	INTERNA;NAO PROGRAMADA;MEIO AMBIENTE;ARVORE OU VEGETACAO	240	1	155113	3,16
1735	390	12534379-1	1	2024	15813	JKU 0104	JKU	1	3	13/01/2024 12:34	13/01/2024 15:01	INTERNA;NAO PROGRAMADA;MEIO AMBIENTE;ARVORE OU VEGETACAO	240	2	26351	4,90



1736	390	12534382-1	1	2024	12945	MOO 0102	MOO	1	3	13/01/2024 12:34	14/01/2024 11:59	INTERNA;NAO PROGRAMADA;MEIO AMBIENTE;VENTO	13800	1	12254	23,41
1737	390	12534384-1	1	2024	12928	JUQ 0102	JUQ	1	3	13/01/2024 12:35	14/01/2024 19:50	INTERNA;NAO PROGRAMADA;MEIO AMBIENTE;ARVORE OU VEGETACAO	13800	22	19350	687,05
1738	390	12534457-1	1	2024	12999	VTA 0105	VTA	1	3	13/01/2024 12:54	14/01/2024 12:36	INTERNA;NAO PROGRAMADA;MEIO AMBIENTE;ARVORE OU VEGETACAO	240	1	68091	23,70
1739	390	12534511-1	1	2024	12952	PRE 0109	PRE	1	3	13/01/2024 13:10	15/01/2024 12:13	INTERNA;NAO PROGRAMADA;MEIO AMBIENTE;ARVORE OU VEGETACAO	240	1	38715	47,05
1740	390	12534516-1	1	2024	12880	CVE 0105	CVE	1	3	13/01/2024 13:11	14/01/2024 11:56	INTERNA;NAO PROGRAMADA;MEIO AMBIENTE;ARVORE OU VEGETACAO	240	1	37061	22,76
1741	390	12534528-1	1	2024	15821	TAI 0108	TAI	1	3	13/01/2024 13:14	13/01/2024 15:10	INTERNA;NAO PROGRAMADA;MEIO AMBIENTE;ARVORE OU VEGETACAO	13800	55	96534	106,32
1742	390	12534566-1	1	2024	12823	SOC 0102	SOC	1	3	12/01/2024 20:01	13/01/2024 14:23	INTERNA;NAO PROGRAMADA;MEIO AMBIENTE;ARVORE OU VEGETACAO	240	3	37219	55,09
1743	390	12534569-1	1	2024	12957	PER 0102	PER	1	3	13/01/2024 13:26	14/01/2024 10:52	INTERNA;NAO PROGRAMADA;MEIO AMBIENTE;VENTO	240	1	104353	21,44
1744	390	12534590-1	1	2024	15830	MAD 0105	MAD	1	3	13/01/2024 13:33	14/01/2024 09:55	INTERNA;NAO PROGRAMADA;MEIO AMBIENTE;ARVORE OU VEGETACAO	240	4	101340	81,46
1745	390	12534593-1	1	2024	16581	JAN 0115	JAN	1	3	13/01/2024 13:33	13/01/2024 16:07	INTERNA;NAO PROGRAMADA;MEIO AMBIENTE;VENTO	13800	3590	80203	2648,17
1746	390	12534597-1	1	2024	12951	PAN 0102	PAN	1	3	13/01/2024 13:34	14/01/2024 14:09	INTERNA;NAO PROGRAMADA;MEIO AMBIENTE;VENTO	240	1	49569	24,58
1747	390	12534633-1	1	2024	16593	VAR 0105	VAR	1	3	13/01/2024 13:42	14/01/2024 13:33	INTERNA;NAO PROGRAMADA;MEIO AMBIENTE;VENTO	13800	8	106560	190,74
1748	390	12534639-1	1	2024	15829	MPA 0109	MPA	1	3	13/01/2024 13:44	14/01/2024 08:52	INTERNA;NAO PROGRAMADA;MEIO AMBIENTE;VENTO	240	2	79882	38,29
1749	390	12534682-1	1	2024	16600	JAC 0102	JAC	1	3	13/01/2024 02:21	13/01/2024 20:05	INTERNA;NAO PROGRAMADA;MEIO AMBIENTE;ARVORE OU VEGETACAO	13800	186	63463	3219,74
1750	390	12534684-1	1	2024	16604	VMA 0109	VMA	1	3	13/01/2024 13:54	14/01/2024 15:54	INTERNA;NAO PROGRAMADA;MEIO AMBIENTE;ARVORE OU VEGETACAO	240	1	40682	25,99
1751	390	12534703-1	1	2024	12907	EGU 0105	EGU	1	3	13/01/2024 13:59	14/01/2024 13:46	INTERNA;NAO PROGRAMADA;MEIO AMBIENTE;ARVORE OU VEGETACAO	13800	14	21520	332,92
1752	390	12534739-1	1	2024	12838	AUT 0106	AUT	1	3	13/01/2024 14:08	13/01/2024 16:34	INTERNA;NAO PROGRAMADA;MEIO AMBIENTE;VENTO	240	1	70924	2,43
1753	390	12534743-1	1	2024	15834	ITP 0112	ITP	1	3	13/01/2024 14:09	15/01/2024 16:24	INTERNA;NAO PROGRAMADA;MEIO AMBIENTE;VENTO	13800	492	62828	151,56
1754	390	12534749-1	1	2024	15834	ITP 0104	ITP	1	3	13/01/2024 14:10	14/01/2024 21:54	INTERNA;NAO PROGRAMADA;MEIO AMBIENTE;ARVORE OU VEGETACAO	13800	10	62828	317,34
1755	390	12534764-1	1	2024	12946	MOR 0102	MOR	1	3	11/01/2024 16:08	13/01/2024 14:17	INTERNA;NAO PROGRAMADA;MEIO AMBIENTE;ARVORE OU VEGETACAO	240	1	23510	46,03
1756	390	12534780-1	1	2024	15836	GPR 0108	GPR	1	3	13/01/2024 14:15	14/01/2024 00:53	INTERNA;NAO PROGRAMADA;MEIO AMBIENTE;VENTO	13800	2	65513	21,28
1757	390	12534785-1	1	2024	12958	PNH 0109	PNH	1	3	13/01/2024 14:15	14/01/2024 15:28	INTERNA;NAO PROGRAMADA;MEIO AMBIENTE;ARVORE OU VEGETACAO	240	1	26748	25,20
1758	390	12534796-1	1	2024	16591	TUC 0104	TUC	1	3	13/01/2024 14:19	14/01/2024 01:22	INTERNA;NAO PROGRAMADA;MEIO AMBIENTE;VENTO	13800	92	51487	1016,78
1759	390	12534799-1	1	2024	15829	MPA 0112	MPA	1	3	13/01/2024 14:20	14/01/2024 11:06	INTERNA;NAO PROGRAMADA;MEIO AMBIENTE;VENTO	240	3	79882	62,29
1760	390	12534817-1	1	2024	12877	CRA 0114	CRA	1	3	13/01/2024 14:23	14/01/2024 08:52	INTERNA;NAO PROGRAMADA;MEIO AMBIENTE;VENTO	13800	463	87156	8554,95
1761	390	12534848-1	1	2024	12952	PRE 0107	PRE	1	3	13/01/2024 09:30	14/01/2024 20:43	INTERNA;NAO PROGRAMADA;MEIO AMBIENTE;ARVORE OU VEGETACAO	13800	4	38715	140,88
1762	390	12534860-1	1	2024	15841	BAI 0110	BAI	1	3	13/01/2024 14:35	14/01/2024 12:07	INTERNA;NAO PROGRAMADA;MEIO AMBIENTE;VENTO	240	2	65528	43,07
1763	390	12534873-1	1	2024	16575	CAI 0106	CAI	1	3	13/01/2024 14:38	14/01/2024 15:06	INTERNA;NAO PROGRAMADA;MEIO AMBIENTE;ARVORE OU VEGETACAO	240	1	21574	24,47



1764	390	12534886-1	1	2024	12982	TMR 0106	TMR	1	3	13/01/2024 14:41	14/01/2024 11:30	INTERNA;NAO PROGRAMADA;MEIO AMBIENTE;VENTO	13800	2	49699	41,64
1765	390	12534889-1	1	2024	12907	EGU 0104	EGU	1	3	13/01/2024 14:42	14/01/2024 10:27	INTERNA;NAO PROGRAMADA;MEIO AMBIENTE;ARVORE OU VEGETACAO	13800	2	21520	39,48
1766	390	12534901-1	1	2024	16604	VMA 0107	VMA	1	3	12/01/2024 11:32	13/01/2024 18:30	INTERNA;NAO PROGRAMADA;MEIO AMBIENTE;ARVORE OU VEGETACAO	240	1	40682	30,96
1767	390	12534904-1	1	2024	12900	CUP 0111	CUP	1	3	12/01/2024 16:32	15/01/2024 08:52	INTERNA;NAO PROGRAMADA;MEIO AMBIENTE;ARVORE OU VEGETACAO	240	1	106316	64,33
1768	390	12534950-1	1	2024	12966	RPI 0103	RPI	1	3	13/01/2024 14:58	13/01/2024 23:55	INTERNA;NAO PROGRAMADA;MEIO AMBIENTE;ARVORE OU VEGETACAO	13800	8	68815	71,57
1769	390	12534953-1	1	2024	12947	NAC 0111	NAC	1	3	13/01/2024 14:59	13/01/2024 17:39	INTERNA;NAO PROGRAMADA;MEIO AMBIENTE;ARVORE OU VEGETACAO	240	2	111882	5,34
1770	390	12534978-1	1	2024	12959	PIP 0104	PIP	1	3	13/01/2024 15:04	14/01/2024 16:13	INTERNA;NAO PROGRAMADA;MEIO AMBIENTE;ARVORE OU VEGETACAO	240	2	28594	50,31
1771	390	12535002-1	1	2024	16579	GUM 0102	GUM	1	3	13/01/2024 15:12	14/01/2024 08:43	INTERNA;NAO PROGRAMADA;MEIO AMBIENTE;ARVORE OU VEGETACAO	240	1	80541	17,52
1772	390	12535003-1	1	2024	12957	PER 0103	PER	1	3	12/01/2024 13:36	13/01/2024 14:40	INTERNA;NAO PROGRAMADA;MEIO AMBIENTE;VENTO	240	3	104353	75,19
1773	390	12535007-1	1	2024	15837	EMB 0111	EMB	1	3	13/01/2024 15:14	14/01/2024 11:22	INTERNA;NAO PROGRAMADA;MEIO AMBIENTE;VENTO	240	3	155113	60,40
1774	390	12535012-1	1	2024	12887	CLA 0110	CLA	1	3	13/01/2024 15:15	14/01/2024 13:05	INTERNA;NAO PROGRAMADA;MEIO AMBIENTE;VENTO	240	1	56048	21,83
1775	390	12535024-1	1	2024	12934	MAT 0102	MAT	1	3	13/01/2024 15:18	14/01/2024 09:07	INTERNA;NAO PROGRAMADA;MEIO AMBIENTE;VENTO	240	1	137981	17,82
1776	390	12535041-1	1	2024	12968	RGR 0105	RGR	1	3	13/01/2024 15:23	14/01/2024 00:55	INTERNA;NAO PROGRAMADA;MEIO AMBIENTE;ARVORE OU VEGETACAO	240	1	34179	9,54
1777	390	12535042-1	1	2024	12868	CAA 0106	CAA	1	3	13/01/2024 00:35	14/01/2024 08:48	INTERNA;NAO PROGRAMADA;MEIO AMBIENTE;ARVORE OU VEGETACAO	13800	9	56665	289,93
1778	390	12535053-1	1	2024	16594	VME 0109	VME	1	3	13/01/2024 15:26	13/01/2024 17:30	INTERNA;NAO PROGRAMADA;MEIO AMBIENTE;VENTO	13800	139	91187	288,46
1779	390	12535118-1	1	2024	12997	VPR 0111	VPR	1	3	13/01/2024 15:45	14/01/2024 13:55	INTERNA;NAO PROGRAMADA;MEIO AMBIENTE;VENTO	240	3	78877	66,52
1780	390	12535123-1	1	2024	15836	GPR 0102	GPR	1	3	13/01/2024 15:46	13/01/2024 17:36	INTERNA;NAO PROGRAMADA;MEIO AMBIENTE;ARVORE OU VEGETACAO	240	1	65513	1,83
1781	390	12535126-1	1	2024	15836	GPR 0104	GPR	1	3	13/01/2024 15:47	14/01/2024 20:28	INTERNA;NAO PROGRAMADA;MEIO AMBIENTE;ARVORE OU VEGETACAO	240	2	65513	57,38
1782	390	12535137-1	1	2024	12907	EGU 0104	EGU	1	3	13/01/2024 15:51	15/01/2024 12:30	INTERNA;NAO PROGRAMADA;MEIO AMBIENTE;ARVORE OU VEGETACAO	13800	1	21520	44,63
1783	390	12535146-1	1	2024	16581	JAN 0108	JAN	1	3	13/01/2024 15:56	14/01/2024 15:31	INTERNA;NAO PROGRAMADA;MEIO AMBIENTE;VENTO	240	3	80203	70,77
1784	390	12535151-1	1	2024	16593	IMG 0103	IMG	1	3	13/01/2024 15:57	15/01/2024 04:30	INTERNA;NAO PROGRAMADA;MEIO AMBIENTE;ARVORE OU VEGETACAO	13800	7	106560	255,73
1785	390	12535155-1	1	2024	15829	MPA 0107	MPA	1	3	13/01/2024 15:58	13/01/2024 20:18	INTERNA;NAO PROGRAMADA;MEIO AMBIENTE;ARVORE OU VEGETACAO	13800	796	79882	3459,50
1786	390	12535183-1	1	2024	12862	BUT 0105	BUT	1	3	13/01/2024 16:04	14/01/2024 10:10	INTERNA;NAO PROGRAMADA;MEIO AMBIENTE;ARVORE OU VEGETACAO	13800	28	28505	507,14
1787	390	12535193-1	1	2024	16591	TUC 0103	TUC	1	3	13/01/2024 16:00	13/01/2024 18:25	INTERNA;NAO PROGRAMADA;MEIO AMBIENTE;ARVORE OU VEGETACAO	13800	752	51487	1669,76
1788	390	12535214-1	1	2024	15831	MAZ 0110	MAZ	1	3	13/01/2024 16:10	13/01/2024 20:01	INTERNA;NAO PROGRAMADA;MEIO AMBIENTE;VENTO	13800	8762	81886	9902,49
1789	390	12535218-1	1	2024	12902	DIA 0105	DIA	1	3	13/01/2024 16:13	14/01/2024 12:56	INTERNA;NAO PROGRAMADA;MEIO AMBIENTE;ARVORE OU VEGETACAO	240	2	61378	41,44
1790	390	12535223-1	1	2024	12947	NAC 0109	NAC	1	3	13/01/2024 16:14	14/01/2024 13:00	INTERNA;NAO PROGRAMADA;MEIO AMBIENTE;VENTO	240	1	111882	20,77
1791	390	12535267-1	1	2024	12966	RPI 0111	RPI	1	3	13/01/2024 16:26	14/01/2024 09:54	INTERNA;NAO PROGRAMADA;MEIO AMBIENTE;ARVORE OU VEGETACAO	13800	2	68815	34,93



1792	390	12535275-1	1	2024	12868	CAA 0102	CAA	1	3	13/01/2024 16:28	14/01/2024 14:38	INTERNA;NAO PROGRAMADA;MEIO AMBIENTE;ARVORE OU VEGETACAO	240	1	56665	22,17
1793	390	12535277-1	1	2024	15827	MAZ 0105	MAZ	1	3	13/01/2024 12:40	13/01/2024 16:54	INTERNA;NAO PROGRAMADA;MEIO AMBIENTE;VENTO	240	1	147921	4,23
1794	390	12535278-1	1	2024	15827	MAZ 0105	MAZ	1	3	13/01/2024 10:24	13/01/2024 17:10	INTERNA;NAO PROGRAMADA;MEIO AMBIENTE;VENTO	240	1	147921	6,77
1795	390	12535314-1	1	2024	15822	TSE 0112	TSE	1	3	12/01/2024 19:44	13/01/2024 21:42	INTERNA;NAO PROGRAMADA;MEIO AMBIENTE;VENTO	13800	445	123255	11527,55
1796	390	12535342-1	1	2024	16593	IMG 0104	IMG	1	3	13/01/2024 16:45	14/01/2024 12:48	INTERNA;NAO PROGRAMADA;MEIO AMBIENTE;ARVORE OU VEGETACAO	240	1	106560	20,04
1797	390	12535370-1	1	2024	15821	TAI 0102	TAI	1	3	13/01/2024 16:51	14/01/2024 14:03	INTERNA;NAO PROGRAMADA;MEIO AMBIENTE;VENTO	240	1	96534	21,19
1798	390	12535372-1	1	2024	12952	PRE 0109	PRE	1	3	13/01/2024 02:57	13/01/2024 18:48	INTERNA;NAO PROGRAMADA;MEIO AMBIENTE;ARVORE OU VEGETACAO	240	1	38715	15,85
1799	390	12535379-1	1	2024	12952	PRE 0104	PRE	1	3	13/01/2024 16:54	14/01/2024 05:03	INTERNA;NAO PROGRAMADA;MEIO AMBIENTE;ARVORE OU VEGETACAO	13800	31	38715	376,17
1800	390	12535380-1	1	2024	12830	AME 0106	AME	1	3	13/01/2024 16:55	14/01/2024 01:37	INTERNA;NAO PROGRAMADA;MEIO AMBIENTE;ARVORE OU VEGETACAO	13800	347	60569	3018,42
1801	390	12535390-1	1	2024	16598	CAC 2304	CAC	1	3	13/01/2024 16:58	14/01/2024 00:01	INTERNA;NAO PROGRAMADA;MEIO AMBIENTE;ARVORE OU VEGETACAO	240	71	27516	152,17
1802	390	12535398-1	1	2024	12868	CAA 0103	CAA	1	3	13/01/2024 17:00	14/01/2024 13:49	INTERNA;NAO PROGRAMADA;MEIO AMBIENTE;ARVORE OU VEGETACAO	13800	316	56665	2298,53
1803	390	12535437-1	1	2024	12892	COI 0103	COI	1	3	13/01/2024 17:16	14/01/2024 13:59	INTERNA;NAO PROGRAMADA;MEIO AMBIENTE;ARVORE OU VEGETACAO	240	3	28181	62,11
1804	390	12535464-1	1	2024	13000	VIT 0115	VIT	1	3	13/01/2024 17:20	14/01/2024 14:03	INTERNA;NAO PROGRAMADA;MEIO AMBIENTE;VENTO	240	1	102058	20,71
1805	390	12535474-1	1	2024	12954	PSD 0103	PSD	1	3	12/01/2024 11:48	13/01/2024 21:11	INTERNA;NAO PROGRAMADA;MEIO AMBIENTE;ARVORE OU VEGETACAO	13800	69	70508	2303,80
1806	390	12535525-1	1	2024	15837	EMB 0114	EMB	1	3	13/01/2024 17:24	14/01/2024 12:51	INTERNA;NAO PROGRAMADA;MEIO AMBIENTE;VENTO	240	1	155113	19,44
1807	390	12535530-1	1	2024	15831	LUB 0111	LUB	1	3	13/01/2024 17:36	13/01/2024 22:01	INTERNA;NAO PROGRAMADA;MEIO AMBIENTE;VENTO	13800	239	81886	943,05
1808	390	12535569-1	1	2024	16571	ALV 0103	ALV	1	3	13/01/2024 17:49	13/01/2024 22:07	INTERNA;NAO PROGRAMADA;MEIO AMBIENTE;ARVORE OU VEGETACAO	13800	25	75443	107,53
1809	390	12535597-1	1	2024	15829	MPA 0105	MPA	1	3	13/01/2024 17:59	14/01/2024 11:45	INTERNA;NAO PROGRAMADA;MEIO AMBIENTE;VENTO	240	2	79882	35,53
1810	390	12535598-1	1	2024	12966	RPI 0103	RPI	1	3	13/01/2024 18:00	14/01/2024 09:03	INTERNA;NAO PROGRAMADA;MEIO AMBIENTE;ARVORE OU VEGETACAO	13800	11	68815	165,57
1811	390	12535604-1	1	2024	15836	GPR 0104	GPR	1	3	13/01/2024 18:02	14/01/2024 14:05	INTERNA;NAO PROGRAMADA;MEIO AMBIENTE;ARVORE OU VEGETACAO	240	1	65513	20,04
1812	390	12535613-1	1	2024	12966	RPI 0102	RPI	1	3	13/01/2024 18:04	13/01/2024 19:25	INTERNA;NAO PROGRAMADA;MEIO AMBIENTE;VENTO	13800	45	68815	60,45
1813	390	12535637-1	1	2024	16587	PAR 0103	PAR	1	3	13/01/2024 18:09	13/01/2024 20:04	INTERNA;NAO PROGRAMADA;MEIO AMBIENTE;VENTO	13800	1291	26274	1518,19
1814	390	12535733-1	1	2024	16585	MBE 0108	MBE	1	3	13/01/2024 18:33	14/01/2024 19:17	INTERNA;NAO PROGRAMADA;MEIO AMBIENTE;ARVORE OU VEGETACAO	240	2	107773	49,46
1815	390	12535832-1	1	2024	16593	VAR 0104	VAR	1	3	13/01/2024 19:01	14/01/2024 13:08	INTERNA;NAO PROGRAMADA;MEIO AMBIENTE;VENTO	13800	11	106560	199,23
1816	390	12535840-1	1	2024	12957	PER 0107	PER	1	3	13/01/2024 19:05	14/01/2024 12:42	INTERNA;NAO PROGRAMADA;MEIO AMBIENTE;VENTO	240	2	104353	35,22
1817	390	12535858-1	1	2024	15837	EMB 0112	EMB	1	3	13/01/2024 19:14	14/01/2024 02:36	INTERNA;NAO PROGRAMADA;MEIO AMBIENTE;ARVORE OU VEGETACAO	13800	115	155113	847,90
1818	390	12535860-1	1	2024	12928	JUQ 0107	JUQ	1	3	13/01/2024 17:20	14/01/2024 13:00	INTERNA;NAO PROGRAMADA;MEIO AMBIENTE;ARVORE OU VEGETACAO	13800	425	19350	6599,32
1819	390	12535865-1	1	2024	16592	VGR 2304	VGR	1	3	13/01/2024 19:18	14/01/2024 23:34	INTERNA;NAO PROGRAMADA;MEIO AMBIENTE;ARVORE OU VEGETACAO	23000	4	20967	113,05



1820	390	12535872-1	1	2024	16604	VMA 0115	VMA	1	3	13/01/2024 19:22	14/01/2024 01:42	INTERNA;NAO PROGRAMADA;MEIO AMBIENTE;VENTO	13800	1720	40682	9972,19
1821	390	12535881-1	1	2024	12956	PEN 0109	PEN	1	3	13/01/2024 19:25	15/01/2024 01:05	INTERNA;NAO PROGRAMADA;MEIO AMBIENTE;ARVORE OU VEGETACAO	13800	958	63463	682,45
1822	390	12535911-1	1	2024	12900	CUP 0111	CUP	1	3	13/01/2024 18:42	14/01/2024 09:04	INTERNA;NAO PROGRAMADA;MEIO AMBIENTE;VENTO	13800	297	106316	4270,45
1823	390	12536054-1	1	2024	12845	BAR 0102	BAR	1	3	13/01/2024 20:00	14/01/2024 07:03	INTERNA;NAO PROGRAMADA;MEIO AMBIENTE;VENTO	240	4	120629	44,22
1824	390	12536152-1	1	2024	12907	EGU 0105	EGU	1	3	13/01/2024 20:27	14/01/2024 18:10	INTERNA;NAO PROGRAMADA;MEIO AMBIENTE;VENTO	13800	16	21520	347,35
1825	390	12536154-1	1	2024	15834	ITP 0111	ITP	1	3	13/01/2024 20:36	14/01/2024 13:51	INTERNA;NAO PROGRAMADA;MEIO AMBIENTE;VENTO	13800	91	62828	1570,69
1826	390	12536183-1	1	2024	12907	EGU 0103	EGU	1	3	13/01/2024 20:53	15/01/2024 04:09	INTERNA;NAO PROGRAMADA;MEIO AMBIENTE;ARVORE OU VEGETACAO	240	1	21520	31,27
1827	390	12536190-1	1	2024	16581	JAN 0112	JAN	1	3	13/01/2024 20:56	14/01/2024 13:45	INTERNA;NAO PROGRAMADA;MEIO AMBIENTE;ARVORE OU VEGETACAO	13800	2	80203	33,65
1828	390	12536250-1	1	2024	15830	MAD 0109	MAD	1	3	13/01/2024 18:45	13/01/2024 23:05	INTERNA;NAO PROGRAMADA;MEIO AMBIENTE;VENTO	13800	750	101340	1978,32
1829	390	12536300-1	1	2024	12947	NAC 0107	NAC	1	3	13/01/2024 21:28	14/01/2024 11:17	INTERNA;NAO PROGRAMADA;MEIO AMBIENTE;VENTO	13800	1	111882	13,81
1830	390	12536338-1	1	2024	12928	JUQ 0105	JUQ	1	3	13/01/2024 21:46	15/01/2024 14:36	INTERNA;NAO PROGRAMADA;MEIO AMBIENTE;ARVORE OU VEGETACAO	13800	1770	19350	3139,46
1831	390	12536350-1	1	2024	12950	OSA 0109	OSA	1	3	13/01/2024 14:40	14/01/2024 19:09	INTERNA;NAO PROGRAMADA;MEIO AMBIENTE;ARVORE OU VEGETACAO	240	1	53379	28,48
1832	390	12536359-1	1	2024	12966	RPI 0102	RPI	1	3	13/01/2024 21:57	14/01/2024 13:56	INTERNA;NAO PROGRAMADA;MEIO AMBIENTE;ARVORE OU VEGETACAO	13800	3	68815	47,98
1833	390	12536386-1	1	2024	12907	EGU 0105	EGU	1	3	13/01/2024 22:11	15/01/2024 01:52	INTERNA;NAO PROGRAMADA;MEIO AMBIENTE;ARVORE OU VEGETACAO	13800	19	21520	525,72
1834	390	12536426-1	1	2024	15831	LUB 0112	LUB	1	3	13/01/2024 22:32	14/01/2024 00:15	INTERNA;NAO PROGRAMADA;MEIO AMBIENTE;VENTO	13800	901	81886	1276,42
1835	390	12536447-1	1	2024	12922	ITR 0108	ITR	1	3	13/01/2024 22:45	14/01/2024 06:31	INTERNA;NAO PROGRAMADA;MEIO AMBIENTE;ARVORE OU VEGETACAO	13800	30	100496	233,23
1836	390	12536485-1	1	2024	12928	JUQ 0102	JUQ	1	3	13/01/2024 23:12	14/01/2024 14:14	INTERNA;NAO PROGRAMADA;MEIO AMBIENTE;VENTO	13800	11	19350	165,48
1837	390	12536522-1	1	2024	15834	ITP 0107	ITP	1	3	13/01/2024 23:57	14/01/2024 13:56	INTERNA;NAO PROGRAMADA;MEIO AMBIENTE;VENTO	240	1	62828	13,98
1838	390	12536529-1	1	2024	12966	RPI 0111	RPI	1	3	14/01/2024 00:09	15/01/2024 05:06	INTERNA;NAO PROGRAMADA;MEIO AMBIENTE;ARVORE OU VEGETACAO	240	2	68815	57,88
1839	390	12536536-1	1	2024	12947	NAC 0110	NAC	1	3	14/01/2024 00:15	14/01/2024 11:33	INTERNA;NAO PROGRAMADA;MEIO AMBIENTE;VENTO	240	1	111882	11,30
1840	390	12536542-1	1	2024	12951	PAN 0107	PAN	1	3	14/01/2024 00:33	14/01/2024 11:00	INTERNA;NAO PROGRAMADA;MEIO AMBIENTE;ARVORE OU VEGETACAO	13800	54	49569	564,14
1841	390	12536543-1	1	2024	16600	JAC 0102	JAC	1	3	14/01/2024 00:35	14/01/2024 02:10	INTERNA;NAO PROGRAMADA;MEIO AMBIENTE;VENTO	13800	148	63463	232,57
1842	390	12536575-1	1	2024	12947	NAC 0102	NAC	1	3	14/01/2024 02:19	14/01/2024 12:08	INTERNA;NAO PROGRAMADA;MEIO AMBIENTE;ARVORE OU VEGETACAO	13800	43	111882	422,62
1843	390	12536587-1	1	2024	16577	CLE 0107	CLE	1	3	13/01/2024 11:46	14/01/2024 03:20	INTERNA;NAO PROGRAMADA;MEIO AMBIENTE;ARVORE OU VEGETACAO	240	1	27915	15,56
1844	390	12536588-1	1	2024	15841	BAI 0110	BAI	1	3	14/01/2024 02:45	14/01/2024 06:25	INTERNA;NAO PROGRAMADA;MEIO AMBIENTE;VENTO	240	1	65528	3,68
1845	390	12536589-1	1	2024	12927	JOR 0103	JOR	1	3	14/01/2024 02:56	14/01/2024 14:37	INTERNA;NAO PROGRAMADA;MEIO AMBIENTE;ARVORE OU VEGETACAO	240	1	16785	11,68
1846	390	12536590-1	1	2024	16598	CAC 2304	CAC	1	3	14/01/2024 02:58	14/01/2024 17:58	INTERNA;NAO PROGRAMADA;MEIO AMBIENTE;ARVORE OU VEGETACAO	23000	17	27516	254,98
1847	390	12536612-1	1	2024	12947	NAC 0102	NAC	1	3	14/01/2024 04:13	14/01/2024 12:55	INTERNA;NAO PROGRAMADA;MEIO AMBIENTE;VENTO	13800	155	111882	1349,62



1848	390	12536620-1	1	2024	12957	PER 0106	PER	1	3	14/01/2024 04:53	14/01/2024 09:32	INTERNA;NAO PROGRAMADA;MEIO AMBIENTE;ARVORE OU VEGETACAO	13800	381	104353	1772,18
1849	390	12536625-1	1	2024	12928	JUQ 0102	JUQ	1	3	14/01/2024 04:22	14/01/2024 15:25	INTERNA;NAO PROGRAMADA;MEIO AMBIENTE;ARVORE OU VEGETACAO	13800	61	19350	673,61
1850	390	12536710-1	1	2024	15834	ITP 0115	ITP	1	3	13/01/2024 19:33	14/01/2024 13:59	INTERNA;NAO PROGRAMADA;MEIO AMBIENTE;ARVORE OU VEGETACAO	13800	502	62828	5628,35
1851	390	12536843-1	1	2024	15827	MAZ 0103	MAZ	1	3	13/01/2024 08:35	14/01/2024 08:42	INTERNA;NAO PROGRAMADA;MEIO AMBIENTE;ARVORE OU VEGETACAO	240	1	147921	24,13
1852	390	12537617-1	1	2024	16578	COT 0111	COT	1	3	13/01/2024 07:04	14/01/2024 15:39	INTERNA;NAO PROGRAMADA;MEIO AMBIENTE;ARVORE OU VEGETACAO	240	1	44015	32,57
1853	390	12537970-1	1	2024	15834	ITP 0115	ITP	1	3	13/01/2024 19:32	15/01/2024 10:45	INTERNA;NAO PROGRAMADA;MEIO AMBIENTE;ARVORE OU VEGETACAO	240	2	62828	78,40
1854	390	12538700-1	1	2024	15841	BAI 0107	BAI	1	3	13/01/2024 21:26	14/01/2024 14:26	INTERNA;NAO PROGRAMADA;MEIO AMBIENTE;VENTO	240	1	65528	17,01
1855	390	12642901-1	1	2024	12868	CAA 0102	CAA	1	3	11/01/2024 13:37	12/01/2024 13:45	INTERNA;NAO PROGRAMADA;MEIO AMBIENTE;VENTO	240	1	56665	24,13
1856	390	12648797-1	1	2024	16589	SAC 0106	SAC	1	3	11/01/2024 13:25	12/01/2024 12:45	INTERNA;NAO PROGRAMADA;MEIO AMBIENTE;ARVORE OU VEGETACAO	240	2	46283	46,67

ANEXO II Laudo meteorológico



Climatempo Energia

LAUDO METEOROLÓGICO DE EVENTO CLIMÁTICO 10 a 14 de janeiro de 2024

Produzido por:
CLIMATEMPO

Cliente:
Enel-SP

Fevereiro, 2024

Iluminar o futuro da humanidade

Sumário

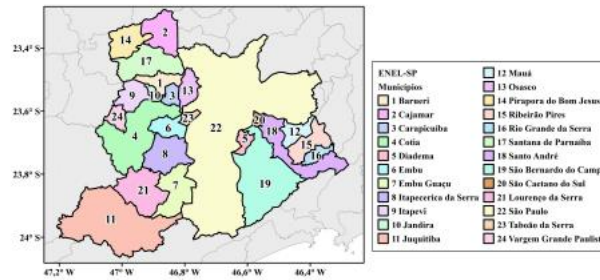
1	Análise de Evento Meteorológico	2
1.1	Região de Estudo	2
1.2	Descrição do Evento	2
1.3	Abrangência do Evento	3
1.3.1	Satélite	3
1.4	Descargas Atmosféricas	7
1.4.1	Chuva	12
1.4.2	Rajadas de Vento	22
2	Notícias	30
3	Classificação COBRADE	31
3.1	Resumo do Evento	31
4	Referências	33
5	Anexos	34

1 Análise de Evento Meteorológico

1.1 Região de Estudo

Na figura a seguir é apresentada a área de concessão da Enel-SP, dividida em municípios, a serem analisados neste relatório.

Figura 1: Municípios do estado de São Paulo atendidas pela Enel-SP.



1.2 Descrição do Evento

Durante o período de 10 a 14 de janeiro de 2024, a passagem de uma frente fria combinada com a convergência de calor e umidade em baixos níveis foram responsáveis pela formação de fortes tempestades sobre a área de concessão da Enel-SP. Foram registradas chuvas intensas, fortes rajadas de vento e raios, com potencial para causar impactos na rede elétrica.

1.3 Abrangência do Evento

1.3.1 Satélite

A fim de identificar núcleos de chuva atuantes na atmosfera e visualizar o desenvolvimento e posição de sistemas meteorológicos são utilizadas imagens de satélite. A partir dessas análises, é possível inferir a abrangência do evento e também determinar o horário de início e fim do evento.

As Figuras 2 a 6 apresentam as imagens do satélite GOES 16 (Canal 13) a cada 3 horas para cada dia do evento, durante o período de 10 a 14 de janeiro de 2024. Os tons mais quentes (amarelo, vermelho e rosa) indicam a presença de nuvens de grande desenvolvimento vertical, geralmente associadas à ocorrência de tempo severo. Apesar disso, na região tropical, é comum a ocorrência de nuvens baixas com topos quentes. Isso acontece pois a atmosfera apresenta uma temperatura mais alta e uma extensão vertical maior. Por isso, nessa região, mesmo a ocorrência de nebulosidade baixa tem potencial para provocar grandes volumes de chuva.

Ao longo da tarde do dia 10 de janeiro (Figura 2), o predomínio é de poucas nuvens sobre a Região Metropolitana de São Paulo. A partir da noite, há a formação de nuvens de grande desenvolvimento vertical sobre a região. Essa nebulosidade tem potencial para causar tempo severo, como chuvas intensas, rajadas de vento e raios.

Na madrugada do dia 11 de janeiro (Figura 3), ainda há a presença de nuvens de chuva sobre a Região Metropolitana de São Paulo. Entre a manhã e a tarde, o predomínio é de poucas nuvens, com baixo potencial para causar tempo severo. A partir da noite, núcleos convectivos voltam a atuar sobre a Região Metropolitana de São Paulo, com potencial para causar chuvas, rajadas de vento e raios.

Ao longo do dia 12 janeiro (Figura 4), o predomínio foi de muita nebulosidade, mantendo o tempo instável sobre a região. A partir da tarde, observa-se a formação de núcleos convectivos, associados a tempo severo, como chuvas intensas, raios e rajadas de vento.

No dia 13 janeiro (Figura 5), o predomínio foi de nuvens rasas capazes de provocar chuvas intermitentes ao longo de todo o dia.

Durante a madrugada do dia 14 janeiro (Figura 6), ainda havia a atuação de nuvens de chuva. Ao longo da manhã, essas nuvens se dissiparam. O predomínio foi de poucas nuvens no restante do dia, com baixo potencial para tempo severo.

Figura 2: Imagens realçadas do satélite GOES-16 das 00 BRT até 23 BRT (a cada 3 horas) para o dia 10 de janeiro.

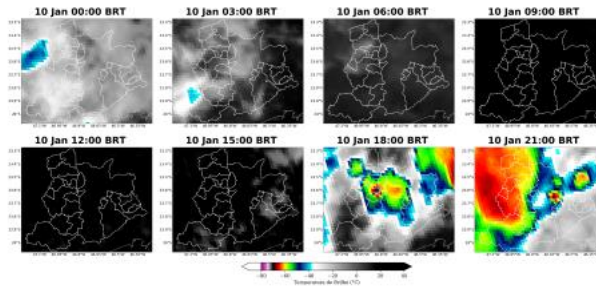
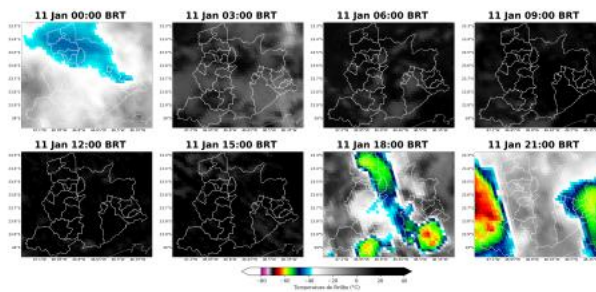


Figura 3: Imagens realçadas do satélite GOES-16 das 00 BRT até 23 BRT (a cada 3 horas) para o dia 11 de janeiro.



Sede Climatepo - Avenida Paulista, 302 - 5º andar | Sala 43 - Bela Vista - São Paulo/SP - CEP 01310-000 - Tel. (11) 3736-4591

Labx Climatepo - Av. Dr. Altino Bondesan - 500 - Sala 1308 - Parque Tecnológico - São José dos Campos/SP - CEP 12247-016 - Tel. (12) 9.9143-1232
www.climatepo.com.br www.climatepoconsuloria.com.br www.stormgeo.com 4 de 34

Figura 4: Imagens realçadas do satélite GOES-16 das 00 BRT até 23 BRT (a cada 3 horas) para o dia 12 janeiro.

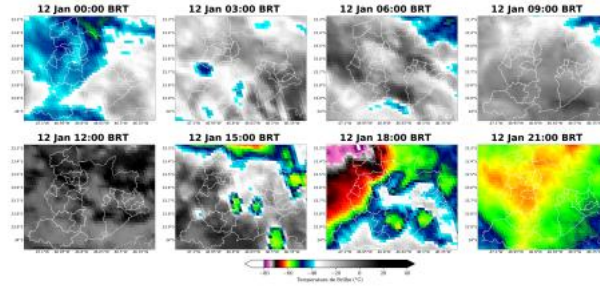
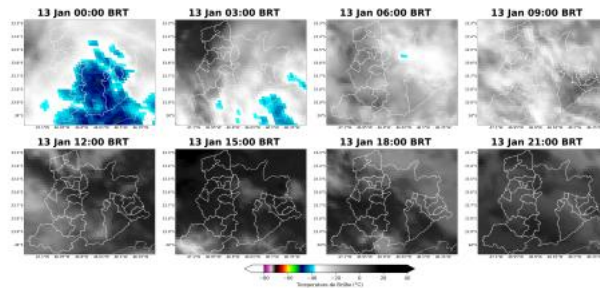


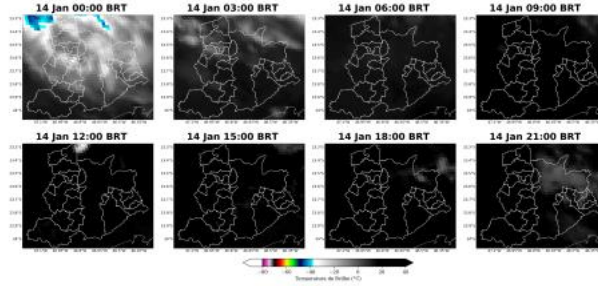
Figura 5: Imagens realçadas do satélite GOES-16 das 00 BRT até 23 BRT (a cada 3 horas) para o dia 13 janeiro.



Sede Climatedpo - Avenida Paulista, 302 - 5º andar | Sala 63 - Bela Vista - São Paulo/SP - CEP 01310-000 - Tel. (11) 3736-4591

Labo Climatedpo - Av. Dr. Altino Bondesan - 500 - Sala 130B - Parque Tecnológico - São José dos Campos/SP - CEP 12247-016 - Tel. (12) 9 9143-1232
www.climatedpo.com.br www.climatedpoconsultoria.com.br www.stormgeo.com 5 de 34

Figura 6: Imagens realçadas do satélite GOES-16 das 00 BRT até 23 BRT (a cada 3 horas) para o dia 14 janeiro.



Sede Climatepo - Avenida Paulista, 302 - 5º andar | Sala 63 - Bela Vista - São Paulo/SP - CEP 01310-000 - Tel. (11) 3736-4591

Lab's Climatepo - Av. Dr. Altino Bondesan - 500 - Sala 1308 - Parque Tecnológico - São José dos Campos/SP - CEP 12247-016 - Tel. (12) 9-9143-1232
www.climatepo.com.br www.climatepoconsulteria.com.br www.stormgeo.com 6 de 24

1.4 Descargas Atmosféricas

Para os dados de descargas atmosféricas, utiliza-se a base de dados da rede Earth Networks, sendo esta uma rede global que apresenta melhoria ano após ano em sua detecção de raios nuvem-solo e nuvem-nuvem. Para o propósito deste trabalho, utiliza-se apenas os raios nuvem-solo, os quais apresentam o maior impacto à infraestrutura e vida humana. Dessa maneira, de agora em diante sempre que mencionado a palavra raios, será referido à nuvem-solo.

No dia 10 de janeiro (Figura 7), as descargas atmosféricas ficaram concentradas no centro-norte da Região Metropolitana de São Paulo.

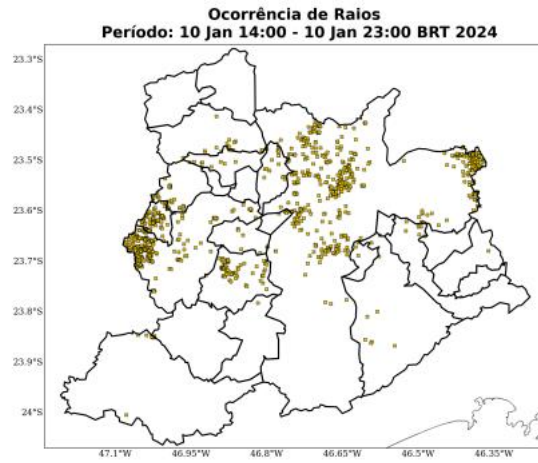
No dia 11 de janeiro (Figura 8), a ocorrência de raios concentrou-se sobre o centro-sul da Região Metropolitana de São Paulo.

No dia 12 janeiro (Figura 9), os maiores números de incidência de raios ocorreram nos municípios de São Paulo e São Bernardo do Campos.

Entre o dia 13 janeiro e a madrugada e do dia 14 janeiro, não foram registrados raios.

A Figura 10 apresenta o total de raios para todo o período do evento. A alta densidade de raios observada na área de concessão da Enel-SP caracteriza uma tempestade de raios.

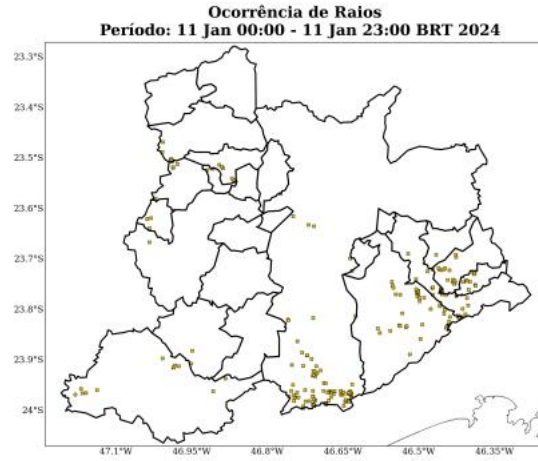
Figura 7: Descargas atmosféricas nuvem-solo detectadas pelo sistema Earth Networks para o dia 10 de janeiro sobre a área de concessão da Enel-SP.



Sede Climatedpo - Avenida Paulista, 302 - 5º andar | Sala 63 - Bela Vista - São Paulo/SP - CEP 01310-000 - Tel. (11) 3736-4591

Labs Climatedpo - Av. Dr. Altino Bondesan - 500 - Sala 1308 - Parque Tecnológico - São José dos Campos/SP - CEP 12247-016 - Tel. (12) 9.9143-1222
www.climatedpo.com.br www.climatedpoconsultoria.com.br www.stormgeo.com B de 34

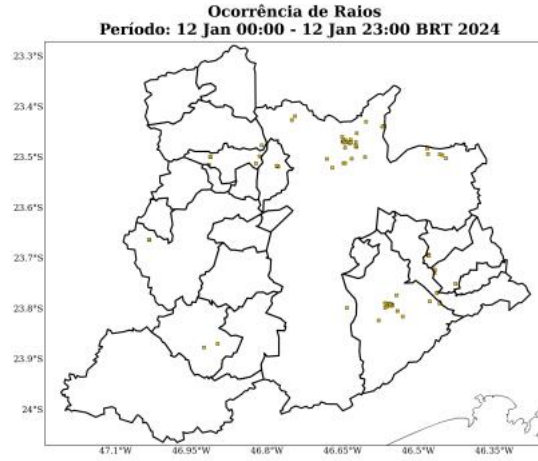
Figura 8: Descargas atmosféricas nuvem-solo detectadas pelo sistema Earth Networks para o dia 11 de janeiro sobre a área de concessão da Enel-SP.



Sede Climatempo - Avenida Paulista, 302 - 5º andar | Sala 63 - Bela Vista - São Paulo/SP - CEP 01310-000 - Tel. (11) 3736-6591

Labs Climatempo - Av. Dr. Altívio Bondesan - 500 - Sala 1308 - Parque Tecnológico - São José dos Campos/SP - CEP 12247-016 - Tel. (12) 9.9143-1232
www.climatempo.com.br www.climatempoconsulforta.com.br www.stormgeo.com 9 de 34

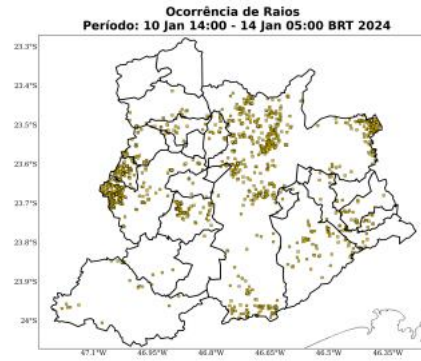
Figura 9: Descargas atmosféricas nuvem-solo detectadas pelo sistema Earth Networks para o dia 12 janeiro sobre a área de concessão da Enel-SP.



Sede Climatedpo - Avenida Paulista, 302 - 5º andar | Sala 63 - Bela Vista - São Paulo/SP - CEP 01310-000 - Tel. (11) 3736-4591

Lab. Climatedpo - Av. Dr. Albino Bondesan - 300 - Sala 1308 - Parque Tecnológico - São José dos Campos/SP - CEP 12247-016 - Tel. (12) 9.9143-1232
www.climatedpo.com.br www.climatedpocorsufioria.com.br www.stormgeo.com 10 de 34

Figura 10: Total de descargas atmosféricas nuvem-solo detectadas pelo sistema Earth Networks para o período do evento sobre a área de concessão da Enel-SP.



A Tabela 1 apresenta os totais de raios para todo o período do evento por cada município. A maior quantidade de raios foi registrada no município de São Paulo, com 644 ocorrências.

Tabela 1: Total de raios durante o período do evento para cada município da área de concessão da Enel-SP.

Regional	Total de Raios
São Paulo	644
Cotia	291
V. G. Paulista	103
Itapeverica da Serra	69
S. Bernardo do Campo	60
Santo André	36
Itapevi	32
Osasco	25
Barueri	22
Santana de Parnaíba	22
Ribeirão Pires	21
Juquitiba	19
Rio Grande da Serra	12

Sede Climatempo - Avenida Paulista, 302 - 5º andar | Sala 63 - Bela Vista - São Paulo/SP - CEP 01310-000 - Tel. (11) 3736-4591

Labo Climatempo - Av. Dr. Alípio Bondesan - 500 - Sala 1308 - Parque Tecnológico - São José dos Campos/SP - CEP 12247-016 - Tel. (12) 9.9143-1232
www.climatempo.com.br www.climatempoconsuloria.com.br www.stormgeo.com 11 de 34

Table 1 continued from previous page

Regional	Total de Raios
Lourenço da Serra	9
Embu	8
Mauá	4
Taboão da Serra	4
Diadema	4
Jandira	2
Embu Guaçu	1

1.4.1 Chuva

Para facilitar a compreensão espacial dos volumes de chuva registrados em São Paulo, a figura a seguir mostra os acumulados de chuva para os dias do evento (Figuras 11-15) registrada pelas estações meteorológicas do INMET e do CEMADEN. Os tons mais frios (verde, azul e roxo) indicam chuvas mais intensas. A classificação da intensidade da chuva acumulada diária é apresentada na referência [4].

As estações meteorológicas realizam medições pontuais, porém, esses valores são representativos de toda a área em seu entorno. Além disso, essa análise pode ser combinada com as imagens de satélite a fim de se obter uma maior confiabilidade da ocorrência de chuva na região. Ressalta-se que a falta de dados de estações meteorológicas em algumas regiões não exime a possibilidade da ocorrência de fortes chuvas, e por isso, necessita-se da análise combinada de todas as variáveis apresentadas neste documento para inferir o potencial risco climático associado a transtornos.

No dia 10 de janeiro (Figura 11), houve registro de chuva extrema nos municípios de Barueri, Osasco e São Paulo. Nas demais áreas, o predomínio foi de chuvas moderadas a fortes.

No dia 11 de janeiro (Figura 12), foram registradas chuvas fortes nos municípios de Santana do Parnaíba, Cotia, São Paulo, Santo André e São Bernardo do Campo. Nas demais áreas, as chuvas variaram entre fraca e moderada.

Em 12 janeiro (Figura 13), as chuvas se intensificaram em toda a Região Metropolitana de São Paulo. Houve a ocorrência de chuvas extremas de forma generalizada.

No dia 13 janeiro (Figura 14), houve registro de chuvas extremas nos municípios de São Paulo, Diadema, São Caetano do Sul e São Bernardo do Campo. Nas demais áreas o predomínio foi de chuvas moderadas a fortes.

Na madrugada do dia 14 janeiro (Figura 15), houve chuva moderada isolada em São Paulo. Nas demais áreas, ocorreram chuvas fracas e isoladas.

O total de chuva durante o evento (Figura 16) mostra que os maiores volumes foi registrado no mu-

Sede Climatempo - Avenida Paulista, 302 - 5º andar | Sala 63 - Bela Vista - São Paulo/SP - CEP 01310-000 - Tel. (11) 3736-4591

Lab's Climatempo - Av. Dr. Altino Bondesan - 500 - Sala 1308 - Parque Tecnológico - São José dos Campos/SP - CEP 12247-016 - Tel. (12) 9.9143-1232
www.climatempo.com.br www.climatempoconsultoria.com.br www.stormgeo.com 12 de 34

nício de São Paulo, com valores acima de 200 mm.

Figura 11: Acumulado de precipitação sobre a área de concessão da Enel-SP para o dia 10 de janeiro baseado nas estações meteorológicas do INMET e CEMADEN.

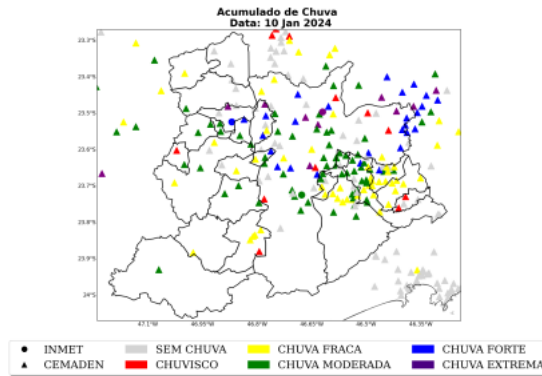
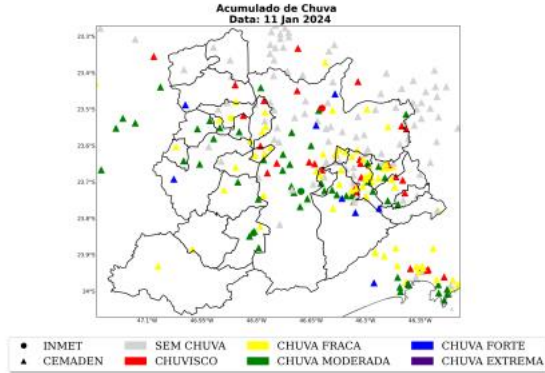


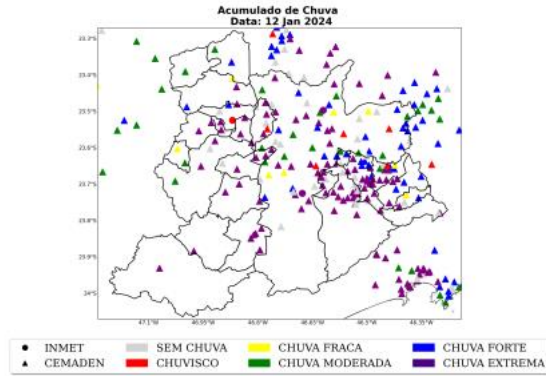
Figura 12: Acumulado de precipitação sobre a área de concessão da Enel-SP para o dia 11 de janeiro baseado nas estações meteorológicas do INMET e CEMADEN.



Sede Climatempo - Avenida Paulista, 302 - 5º andar | Sala 63 - Bela Vista - São Paulo/SP - CEP 01310-000 - Tel. (11) 3736-4591

Labx Climatempo - Av. Dr. Altino Bondesan - 500 - Sala 1308 - Parque Tecnológico - São José dos Campos/SP - CEP 12247-016 - Tel. (12) 9.9143-1232
www.climatempo.com.br www.climatempoconsultoria.com.br www.stormgeo.com 14 de 34

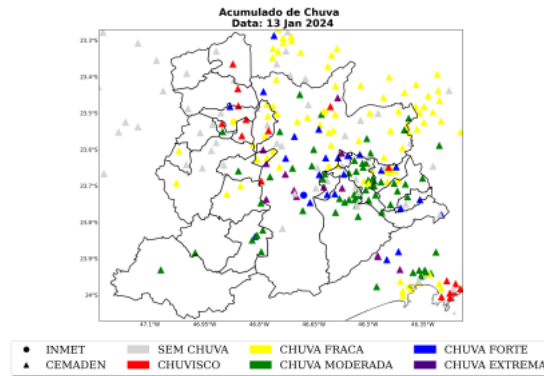
Figura 13: Acumulado de precipitação sobre a área de concessão da Enel-SP para o dia 12 janeiro baseado nas estações meteorológicas do INMET e CEMADEN.



Sede Climatempo - Avenida Paulista, 302 - 5º andar | Sala 63 - Bela Vista - São Paulo/SP - CEP 01310-000 - Tel. (11) 3736-4591

Lab: Climatempo - Av. Dr. Alípio Bandeira - 300 - Sala 1308 - Parque Tecnológico - São José dos Campos/SP - CEP 12247-016 - Tel. (12) 9.9143-1232
www.climatempo.com.br www.climatempoconsultoria.com.br www.stormgeo.com 15 de 34

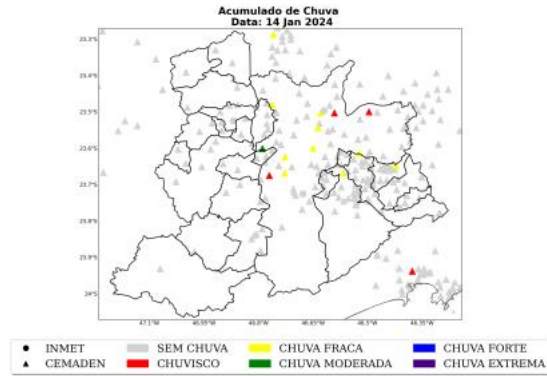
Figura 14: Acumulado de precipitação sobre a área de concessão da Enel-SP para o dia 13 janeiro baseado nas estações meteorológicas do INMET e CEMADEN.



Sede Climatempo - Avenida Paulista, 302 - 5º andar | Sala 63 - Bela Vista - São Paulo/SP - CEP 01310-000 - Tel. (11) 3736-4591

Labs Climatempo - Av. Dr. Altino Bondesan - 500 - Sala 1308 - Parque Tecnológico - São José dos Campos/SP - CEP 12247-016 - Tel. (12) 9-9143-1232
www.climatempo.com.br www.climatempoconsultoria.com.br www.stormgeo.com 16 de 34

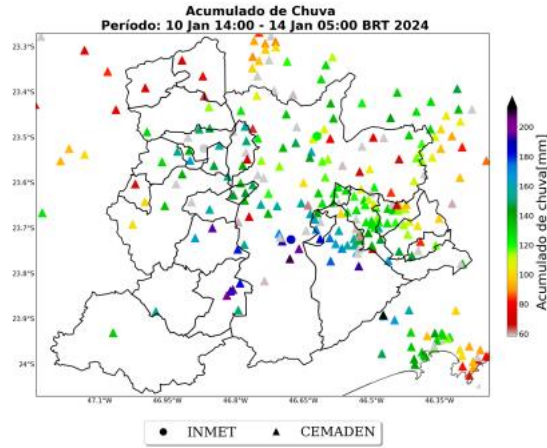
Figura 15: Acumulado de precipitação sobre a área de concessão da Enel-SP para o dia 14 janeiro baseado nas estações meteorológicas do INMET e CEMADEN.



Sede Climatedpo - Avenida Paulista, 302 - 5º andar | Sala 63 - Bela Vista - São Paulo/SP - CEP 01310-000 - Tel. (11) 3736-4591

Labo Climatedpo - Av. Dr. Altino Bondesan - 300 - Sala 1308 - Parque Tecnológico - São José dos Campos/SP - CEP 12247-016 - Tel. (12) 9.9143-1232
www.climatedpo.com.br www.climatedpoconsultoria.com.br www.stormgeo.com 17 de 34

Figura 16: Acumulado de precipitação sobre a área de concessão da Enel-SP para o período de 10 a 14 de janeiro de 2024, baseado nas estações meteorológicas do INMET e CEMADEN.



Sede Climatedpo - Avenida Paulista, 302 - 5º andar | Sala 63 - Bela Vista - São Paulo/SP - CEP 01310-000 - Tel. (11) 3736-4591

Labo Climatedpo - Av. Dr. Afrânio Rodrigues, 500 - Sala 1308 - Parque Tecnológico - São José dos Campos/SP - CEP 12247-016 - Tel. (12) 9.9143-1232
www.climatedpo.com.br www.climatedpococonsultoria.com.br www.stormgeo.com 18 de 34

Na Tabela 2 estão indicados os municípios e os valores do acumulado de chuva durante o período do evento. O maior volume de chuva foi registrado no município de São Paulo, com acumulado de 208 mm em cerca de 4 dias.

Tabela 2: Chuva acumulada no período de 10 a 14 de janeiro de 2024 nos municípios sob concessão da Enel-SP.

Estação	Município	Chuva Total (mm)	Fonte
Barro Branco	São paulo	208	CEMADEN
Residencial Cocaia	São paulo	189	CEMADEN
Embu Mirim	Itapeçerica da serra	188	CEMADEN
Riacho Grande	São bernardo do campo	185	CEMADEN
INTERLAGOS	Sao paulo	185	INMET
Vila Rubi	São paulo	184	CEMADEN
Jardim Inamar	Diadema	173	CEMADEN
Jacira	Itapeçerica da serra	168	CEMADEN
Parque Imigrantes	São bernardo do campo	162	CEMADEN
Cooperativa	São bernardo do campo	160	CEMADEN
Nossa Sra. De Fátima	São bernardo do campo	157	CEMADEN
Jardim Santa Candida	Diadema	155	CEMADEN
ETA Rio Grande	São bernardo do campo	155	CEMADEN
Interlagos	São paulo	152	CEMADEN
Potuverá	Itapeçerica da serra	149	CEMADEN
Parque Andreense	Santo andré	147	CEMADEN
Parque das Igreσίας	Jandira	146	CEMADEN
Vila Vitória	São bernardo do campo	143	CEMADEN
Luz	São paulo	142	CEMADEN
Centro	Diadema	142	CEMADEN
Centro	Embu das artes	139	CEMADEN
Jabaquara	São paulo	138	CEMADEN
Jardim Calux	São bernardo do campo	138	CEMADEN
Santa Fé	Osasco	138	CEMADEN
Santo Amaro Paulista	São paulo	137	CEMADEN
Vila Gustavo Correia	Carapicuíba	136	CEMADEN
Jardim Silvína	São bernardo do campo	135	CEMADEN
Vila Babilônia	São paulo	133	CEMADEN
Jardim Leblon	São bernardo do campo	133	CEMADEN
Demarchi	São bernardo do campo	133	CEMADEN
Vila das Belezas	São paulo	132	CEMADEN
Brazilia Tondi de Lima	São bernardo do campo	131	CEMADEN
Chacara Vitapolis	Itapeví	130	CEMADEN
Jardim Vera Cruz	São paulo	130	CEMADEN
Paíol do Meio	São lourenço da serra	130	CEMADEN

Sede Climatedempo - Avenida Paulista, 302 - 5º andar | Sala 63 - Bela Vista - São Paulo/SP - CEP 01310-000 - Tel. (11) 3736-4591

Labx Climatedempo - Av. Dr. Altino Bondesan - 500 - Sala 1308 - Parque Tecnológico - São José dos Campos/SP - CEP 12247-016 - Tel. (12) 9.9143-1232
www.climatedempo.com.br www.climatedempoconsultoria.com.br www.stormgeo.com 19 de 34

Table 2 continued from previous page

Estação	Município	Chuva Total (mm)	Fonte
Vila Carlina	Mauá	129	CEMADEN
Santa Isabel	Cotia	127	CEMADEN
Rochdale	Osasco	126	CEMADEN
Vila São Luiz	Barueri	125	CEMADEN
Limão	São paulo	124	CEMADEN
MIRANTE	Sao paulo	124	INMET
Parque Assunção	Taboão da serra	123	CEMADEN
Alphaville	Santana de parnaíba	123	CEMADEN
Jardim São Judas	Taboão da serra	121	CEMADEN
Altos da Santa Lúcia	Carapicuíba	121	CEMADEN
Borda do Campo	Santo andré	121	CEMADEN
Represa	Ribeirão pires	121	CEMADEN
Parque América	Rio grande da serra	120	CEMADEN
AC Central de SP	São paulo	120	CEMADEN
Jardim Vila Sônia	Taboão da serra	119	CEMADEN
Vila João Ramalho	Santo andré	116	CEMADEN
Taboão	Diadema	115	CEMADEN
Centro	Jandira	112	CEMADEN
Parque Miami	Santo andré	111	CEMADEN
Jaguaribe	Osasco	111	CEMADEN
Vila Esperança	São bernardo do campo	110	CEMADEN
Parque Miguel Mirizola	Cotia	110	CEMADEN
Jardim São Luis	São paulo	110	CEMADEN
Pirajussara	São paulo	109	CEMADEN
Jardim Valparaíso	São paulo	108	CEMADEN
João Dias	Santo andré	108	CEMADEN
Jardim Guapira	São paulo	107	CEMADEN
Palmira Grassioto	São bernardo do campo	107	CEMADEN
Lapa	São paulo	107	CEMADEN
Rudge Ramos	São bernardo do campo	105	CEMADEN
Morro Grande	Cotia	104	CEMADEN
Jardim João XXIII	São paulo	103	CEMADEN
Jardim Paraná	São paulo	103	CEMADEN
Jardim Oratório	Mauá	102	CEMADEN
Jardim Providência	São paulo	101	CEMADEN
Centro	Juquitiba	101	CEMADEN
Vila Magini	Mauá	100	CEMADEN
Itaim Paulista	São paulo	99	CEMADEN
Cururuquara	Santana de parnaíba	98	CEMADEN

Sede Climatedpo - Avenida Paulista, 302 - 5º andar | Sala 63 - Bela Vista - São Paulo/SP - CEP 01310-000 - Tel. (11) 3736-4591

Labs Climatedpo - Av. Dr. Altino Bondesan - 500 - Sala 1308 - Parque Tecnológico - São José dos Campos/SP - CEP 12247-016 - Tel. (12) 9.9143-1232
www.climatedpo.com.br www.climatedpoconsultoria.com.br www.stormgeo.com 20 de 34

Table 2 continued from previous page

Estação	Município	Chuva Total (mm)	Fonte
Vila Santa Rita	Itapevi	97	CEMADEN
Barcelona	São caetano do sul	96	CEMADEN
Parque das Nações	Santo andré	95	CEMADEN
Ceramica	São caetano do sul	94	CEMADEN
Jardim Ipanema	Santo andré	94	CEMADEN
Vila Bastos	Santo andré	94	CEMADEN
Humaitá	Santo andré	94	CEMADEN
Jardim Anchieta	Mauá	93	CEMADEN
Jardim Imperador	São paulo	93	CEMADEN
Vila Vitória	Santo andré	93	CEMADEN
Centro	São caetano do sul	92	CEMADEN
Vila Suíça	Santo andré	91	CEMADEN
Jardim Capuava	Mauá	91	CEMADEN
Vila Príncipe de Gales	Santo andré	91	CEMADEN
Senai Pirituba	São paulo	90	CEMADEN
Jardim Sapopemba	São paulo	90	CEMADEN
Jardim Anhanguera	São paulo	90	CEMADEN
São João Clímaco	São paulo	89	CEMADEN
Parque Gerassi	Santo andré	87	CEMADEN
Vila Curuça	Santo andré	87	CEMADEN
Parque das Américas	Mauá	84	CEMADEN
Santa Terezinha	Santo andré	84	CEMADEN
Parque Morumbi	São paulo	84	CEMADEN
Chacara Dona Olívia	São paulo	83	CEMADEN
AC Almeida Lima	São paulo	81	CEMADEN
Ipiranga	São paulo	81	CEMADEN
Vila Niwa	Rio grande da serra	79	CEMADEN
Lajeado	São paulo	79	CEMADEN
Pinheiros	São paulo	78	CEMADEN
Parque Boa Esperança	Mauá	78	CEMADEN
Cidade São Jorge	Santo andré	77	CEMADEN
Jaguaré	São paulo	77	CEMADEN
Mooça	São paulo	77	CEMADEN
Cidade São Pedro	Santana de parnaíba	77	CEMADEN
Vila Mortari	Ribeirão pires	76	CEMADEN
Chácara Aliança	Ribeirão pires	76	CEMADEN
Feital	Mauá	75	CEMADEN
Parque Novo Oratório	Santo andré	75	CEMADEN
Cidade Tiradentes	São paulo	71	CEMADEN

Sede Climatempo - Avenida Paulista, 302 - 5º andar | Sala 63 - Bela Vista - São Paulo/SP - CEP 01310-000 - Tel. (11) 3736-4591

Labx Climatempo - Av. Dr. Altino Bondesan - 500 - Sala 1308 - Parque Tecnológico - São José dos Campos/SP - CEP 12247-016 - Tel. (12) 9.9143-1232
www.climatempo.com.br www.climatempoconsultoria.com.br www.stormgeo.com 21 de 34

Table 2 continued from previous page

Estação	Município	Chuva Total (mm)	Fonte
AC Santana	São paulo	69	CEMADEN
Avenida Oratório	São paulo	68	CEMADEN
EGEO Ribeirão Pires	Ribeirão pires	68	CEMADEN
Perus	São paulo	67	CEMADEN
Vila Aricanduva	São paulo	67	CEMADEN
Avenida Tucuruvi	São paulo	67	CEMADEN
Jardim Rina	Santo andré	64	CEMADEN
Colonia	Ribeirão pires	60	CEMADEN
Caucaia do Alto	Cotia	60	CEMADEN
BARUERI	Barueri	58	INMET
Vila Clementino	São paulo	58	CEMADEN
Monte Catine	Cotia	57	CEMADEN
Vila Mussolini	São bernardo do campo	56	CEMADEN
Jardim Zaira VIII	Mauá	54	CEMADEN
Ouro fino	Ribeirão pires	54	CEMADEN
Jardim Zaira - Deise	Mauá	51	CEMADEN
CEU São Rafael	São paulo	36	CEMADEN
Vila Lopes	Rio grande da serra	34	CEMADEN
Água Fria	Cajamar	29	CEMADEN
Vila Maria	São paulo	27	CEMADEN
Cangaíba	São paulo	23	CEMADEN
Jardim Zaira	Mauá	19	CEMADEN
Capão Redondo2	São paulo	19	CEMADEN
Ponunduba	Cajamar	19	CEMADEN
Centro	Pirapora do bom jesus	18	CEMADEN
Riviera	Santo andré	18	CEMADEN
Corrego Bussocaba	Osasco	14	CEMADEN
Jardim Betânia	Vargem grande paulista	11	CEMADEN
Vila Carrão	São paulo	11	CEMADEN
José Bonifácio	São paulo	10	CEMADEN

1.4.2 Rajadas de Vento

As Figuras 17 e 21 mostram as estações meteorológicas do INMET e os registros dos aeroportos de Campo de Marte (SBMT), de Guarulhos (SBGR) e de São Paulo/Congonhas (SBSP), presentes sobre a área de concessão da Enel-SP nos dias 10 a 14 de janeiro de 2024. A intensidade do vento é avaliada de acordo com a Escala Beaufort (ver Tabela 5). A Escala Beaufort é uma escala de intensidade dos ventos associada aos efeitos resultantes das ventanias sobre o mar e a terra.

Sede Climatempo - Avenida Paulista, 302 - 5º andar | Sala 63 - Bela Vista - São Paulo/SP - CEP 01310-000 - Tel. (11) 3736-4591

LABS Climatempo - Av. Dr. Altino Bondesan - 500 - Sala 1308 - Parque Tecnológico - São José dos Campos/SP - CEP 12247-016 - Tel. (12) 9-9143-1232
www.climatempo.com.br www.climatempoconsultoria.com.br www.stormgeo.com 22 de 34

As estações meteorológicas realizam medições pontuais, porém, esses valores são representativos de toda a área em seu entorno. Além disso, essa análise pode ser combinada com as imagens de satélite a fim de se obter uma maior confiabilidade da ocorrência de rajadas de vento na região. Ressalta-se que a falta de dados de estações meteorológicas em algumas regiões não exime a possibilidade da ocorrência de fortes rajadas de vento, e por isso, necessita-se da análise combinada de todas as variáveis apresentadas neste documento para inferir o potencial risco climático associado a transtornos.

No dia 10 de janeiro (Figura 17), houve registro de vento fresco na Região Metropolitana de São Paulo com potencial para movimentar ramos de árvores.

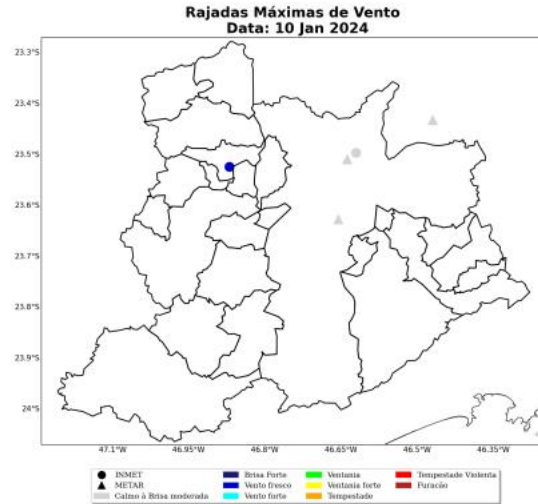
No dia 11 de janeiro (Figura 18), ocorreram registros de ventos fortes. Ventos com essa intensidade tem potencial para movimentar grandes árvores.

No dia 12 janeiro (Figura 19), as máximas rajadas de vento variaram entre brisa forte e vento fresco.

No dia 12 janeiro (Figura 19), ocorreram registros de brisas fortes.

Na madrugada do dia 13 janeiro (Figura 20), não houve rajadas de vento significativas.

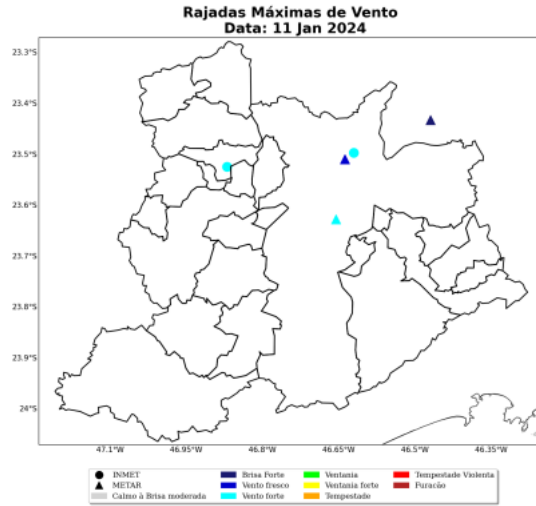
Figura 17: Máxima rajada de vento diária sobre a área de concessão da Enel-SP para o dia 10 de janeiro, baseado nas estações meteorológicas do INMET e dos registros de aeroportos (REDEMET).



Sede Climatempo - Avenida Paulista, 302 - 5º andar | Sala 63 - Bela Vista - São Paulo/SP - CEP 01310-000 - Tel. (11) 3736-4591

Labo Climatempo - Av. Dr. Altino Bondesan - 500 - Sala 1308 - Parque Tecnológico - São José dos Campos/SP - CEP 12247-016 - Tel. (12) 9.9143-1232
www.climatempo.com.br www.climatempoconsultoria.com.br www.stormgeo.com 24 de 34

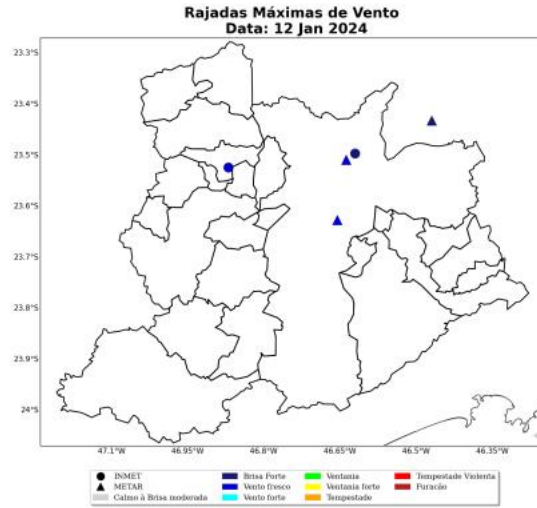
Figura 18: Máxima rajada de vento diária sobre a área de concessão da Enel-SP para o dia 11 de janeiro, baseado nas estações meteorológicas do INMET e dos registros de aeroportos (REDEMET).



Sede Climatempo - Avenida Paulista, 302 - 5º andar | Sala 63 - Bela Vista - São Paulo/SP - CEP 01310-000 - Tel. (11) 3736-4591

Labx Climatempo - Av. Dr. Altino Bondesan - 500 - Sala 1308 - Parque Tecnológico - São José dos Campos/SP - CEP 12247-016 - Tel. (12) 9.9143-1232
www.climatempo.com.br www.climatempoconsultoria.com.br www.stormgeo.com 25 de 34

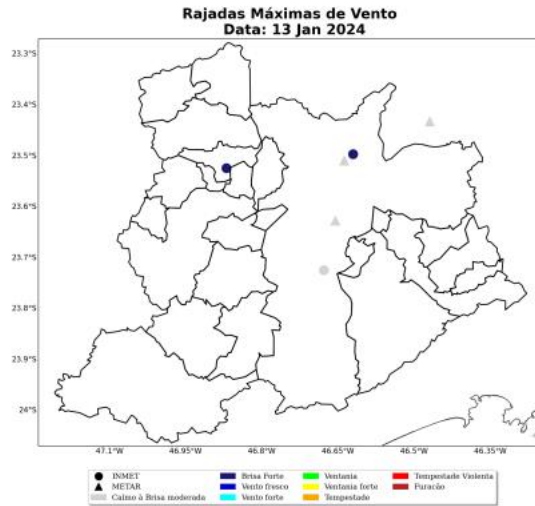
Figura 19: Máxima rajada de vento diária sobre a área de concessão da Enel-SP para o dia 12 janeiro, baseado nas estações meteorológicas do INMET e dos registros de aeroportos (REDEMET).



Sede Climatedempo - Avenida Paulista, 302 - 5º andar | Sala 63 - Bela Vista - São Paulo/SP - CEP 01210-000 - Tel. (11) 3736-4591

Labo Climatedempo - Av. Dr. Altino Bondesan - 500 - Sala 1308 - Parque Tecnológico - São José dos Campos/SP - CEP 12247-016 - Tel. (12) 9-9143-1232
www.climatedempo.com.br www.climatedempocessantofia.com.br www.stormgeo.com 26 de 34

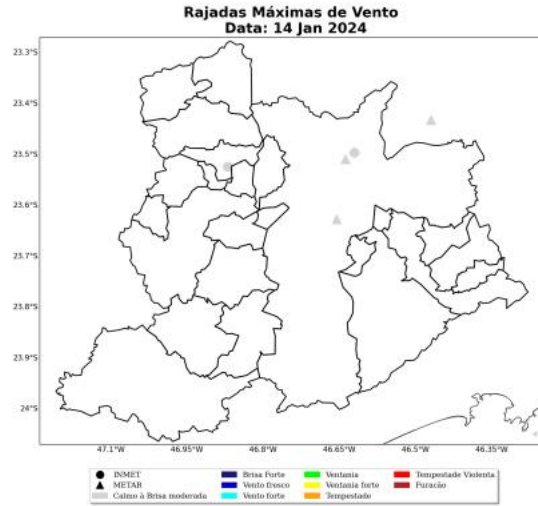
Figura 20: Máxima rajada de vento diária sobre a área de concessão da Enel-SP para o dia 13 janeiro, baseado nas estações meteorológicas do INMET e dos registros de aeroportos (REDEMET).



Sede Climatempo - Avenida Paulista, 302 - 5º andar | Sala 63 - Bela Vista - São Paulo/SP - CEP 01310-000 - Tel. (11) 3736-4591

Labs Climatempo - Av. Dr. Albino Bondesan - 500 - Sala 1306 - Parque Tecnológico - São José dos Campos/SP - CEP 13247-016 - Tel. (12) 9.9143-1232
www.climatempo.com.br www.climatempoconsultoria.com.br www.stormgeo.com 27 de 34

Figura 21: Máxima rajada de vento diária sobre a área de concessão da Enel-SP para o dia 14 janeiro, baseado nas estações meteorológicas do INMET e dos registros de aeroportos (REDEMET).



Sede Climatempo - Avenida Paulista, 302 - 5º andar | Sala 63 - Bela Vista - São Paulo/SP - CEP 01310-000 - Tel. (11) 3736-4591

Labo Climatempo - Av. Dr. Altino Bondesan - 500 - Sala 1308 - Parque Tecnológico - São José dos Campos/SP - CEP 12247-016 - Tel. (12) 9.9143-1232
www.climatempo.com.br www.climatempoconsultoria.com.br www.stormgeo.com 28 de 34

A Tabela 3 mostra as máximas rajadas de vento ocorridas durante o evento com seus respectivos horários e localidades. As rajadas mais intensas ocorreram no município de Barueri com valores de 58 km/h às 17 BRT no dia 11 de janeiro.

Tabela 3: Rajada máxima de vento no período de 10 a 14 de janeiro de 2024 nos municípios sob concessão da Enel-SP, proveniente dos dados das estações meteorológicas do INMET.

Estação	Município	Rajada Máxima (km/h)	Data/Hora (BRT)
BARUERI	Barueri	58	11/01/2024 17
MIRANTE	Sao paulo	50	11/01/2024 17
INTERLAGOS	Sao paulo	16	13/01/2024 00

2 Notícias

Foi realizado um compilado das principais notícias das condições climáticas severas que atingiram a área de concessão da Enel-SP durante o período do evento. Todas as notícias estão referenciadas no final do documento.

As notícias relatam os impactos ocorridos na área de concessão da Enel-SP no período do evento, 10 a 14 de janeiro de 2024.

Figura 22: Notícias dos impactos das condições climáticas severas sobre a área de concessão da Enel-SP durante os dias do evento.

Chuva na Grande SP causa mortes, deixa ruas alagadas, derruba árvores e suspende pousos em Congonhas

Um menino de 6 anos morreu em Juquitiba após o veículo em que estava ser amassado na Estrada das Marmecas na madrugada deste sábado (13). Em São Bernardo do Campo, um homem de 49 anos morreu após a casa ser atingida por deslizamento de terra.

Por Anderson Colombo, Alessandra Ferreira, Paola Patmarca, TV Globo e g1 SP — São Paulo
13/01/2024 12h50 | Atualizado há 3 semanas



Mortes foram registradas em Juquitiba e São Bernardo do Campo — Foto: Arquivo Pessoal/TV Globo

Sede Climatempo - Avenida Paulista, 302 - 5º andar | Sala 63 - Bela Vista - São Paulo/SP - CEP 01310-000 - Tel. (11) 3736-4591

Labx Climatempo - Av. Dr. Altino Bondesan - SDO - Sala 1308 - Parque Tecnológico - São José dos Campos/SP - CEP 12247-016 - Tel. (12) 9.9143-1212
www.frematempo.com.br www.climatempoconsulteria.com.br www.starrco.com 30 de 34

3 Classificação COBRADE

O COBRADE (Classificação e Codificação Brasileira de Desastres) foi criado com o intuito de adequar a classificação brasileira às especificações utilizadas pela ONU na categorização de desastres e nivelar o país aos demais organismos de gerenciamento de desastres do mundo.

Baseado nas análises dos dados apresentados, classifica-se o evento ocorrido sobre a área de concessão da Enel-SP como frente fria (1.3.1.2.0), chuvas intensas (1.3.2.1.4), vendaval (1.3.2.1.5) e tempestade de raios (1.3.2.1.2).

3.1 Resumo do Evento

O evento meteorológico ocorrido durante os dias 10 a 14 de janeiro de 2024 foi causado por uma frente fria combinada com a convergência de calor e umidade em baixos níveis sobre a área de concessão da Enel-SP. Esse fenômeno foi responsável por gerar vendavais, chuvas intensas e tempestade de raios sobre a Região Metropolitana de São Paulo.

Os maiores acumulados de chuva para este período alcançaram os 208 mm no município de São Paulo, o que representa cerca de 85% da média climatológica de chuva de janeiro.

As máximas rajadas de vento alcançaram o valor de 58 km/h no município de Barueri, sendo classificados como vento forte. Ventos com essa intensidade tem potencial para movimentar grandes árvores, o que pode causar graves impactos às redes de distribuição de energia elétrica.

Houve registro de alta densidade de raios sobre a Região Metropolitana de São Paulo, totalizando 644 ocorrências no município de São Paulo, o que caracteriza uma tempestade de raios na região.

A combinação das fortes rajadas de vento, chuvas intensas e a alta incidência de descargas atmosféricas caracteriza a ocorrência de um evento severo nesse período.

Tabela 4: Resumo do evento de acordo com a classificação COBRADE.

Resumo do Evento	
Número/Código do Evento	01/0264
Número/Código do Relatório	0264
Descrição	Região com chuvas intensas, vendaval e tempestade de raios associadas à passagem de uma frente fria combinada com a convergência de calor e umidade em baixos níveis sobre a área de concessão da Enel-SP.
Código COBRADE	1.3.1.2.0 - Frente Fria 1.3.2.1.4 - Chuvas Intensas 1.3.2.1.5 - Vendaval 1.3.2.1.2 - Tempestade de raios
Hora de início	10/01/2024 - 14:00
Hora do término	14/01/2024 - 05:00
Abrangência espacial	Todos os municípios sob concessão da Enel-SP.

4 Referências

- 1 - Instituto Nacional de Meteorologia (INMET) - <http://www.inmet.gov.br>
- 2 - Centro Nacional de Monitoramento e Alertas de Desastres Naturais (CEMADEN) - <http://www2.cemaden.gov.br/>
- 3 - Guide to Meteorological Instruments and Methods of Observation - <https://www.posmet.ufv.br/wp-content/uploads/2016/09/MET-474-WMO-Guide.pdf>
- 4 - CALVETTI, L., BENETI, C., GONÇALVES, J. E., MOREIRA, I. A., DUQUJA, C., BREDA, Â., & ALVES, T. A. (2006, August). Definição de classes de precipitação para utilização em previsões por categoria e hidrológica. In XIV Congresso Brasileiro de Meteorologia.
- 5 - <https://g1.globo.com/sp/sao-paulo/noticia/2024/01/13/chuva-na-grande-sp-caoa-mortes-deixaruas-alagadas-derruba-arvores-e-suspende-pousos-em-congonhas.ghtml>

5 Anexos

Tabela 5: Escala Beaufort que apresenta as características do vento associadas a impactos dependendo do seu grau de intensidade.

Escala Beaufort			
Grau	Designação	Intensidade do Vento (km/h)	Efeitos sobre o continente
0	Calmo	<1	Fumaça sobe na vertical.
1	Aragem	1 – 5	Fumaça indica direção do vento.
2	Brisa leve	6 – 11	Sente o vento no rosto; As folhas das árvores movem; os moinhos começam a trabalhar.
3	Brisa fraca	12 – 19	As folhas agitam-se e as bandeiras desfraldam ao vento.
4	Brisa moderada	20 – 28	Poeira e pequenos papéis levantados; movem-se os galhos das árvores.
5	Brisa forte	29 – 38	Movimentação de grandes galhos e árvores pequenas.
6	Vento fresco	39 – 49	Movem-se os ramos das árvores; dificuldade em manter um guarda chuva aberto; assobio em fios de postes.
7	Vento forte	50 – 61	Movem-se as árvores grandes; dificuldade em andar contra o vento.
8	Ventania	62 – 74	Quebram-se galhos de árvores; dificuldade em andar contra o vento; barcos permanecem nos portos.
9	Ventania forte	75 – 88	Danos em árvores e pequenas construções; impossível andar contra o vento.
10	Tempestade	89 – 102	Árvores arrancadas; danos estruturais em construções.
11	Tempestade violenta	103 – 117	Estragos generalizados em construções.
12	Furacão	>118	Estragos graves e generalizados em construções.

Tabela 6: Escala de intensidade da chuva de acordo com Calvetti et al. (2006), referência [4].

Intensidade	Intervalo em mm/dia
Chuvisco	até 2,5 mm/dia
Chuva fraca	2,5 - 10 mm/dia
Chuva moderada	10 - 25 mm/dia
Chuva forte	25 - 50 mm/dia
Chuva extrema	maior que 50 mm/dia



Marcelly Sondermann
Meteorologista
CREA 2020108081

Marcelly Sondermann da Silva