



Relatório de Evento em Situação de Emergência - ISE
ISE 14 - 11/2023 – SP

Sumário

1	Introdução	2
2	Definições.....	3
3	Descrição do evento.....	4
3.1	Mapa geométrico da ENEL SP	5
3.2	Diagrama unifilar da ENEL SP	6
3.3	Subestações afetadas	8
3.4	Municípios afetados.....	9
4	Descrição dos danos causados ao sistema elétrico	10
4.1	Equipamentos afetados e sua hierarquia de importância para o sistema	10
4.2	Clientes afetados e impactos globais	11
4.3	Quantidade de reclamações.....	14
4.4	Síntese das informações técnicas do evento	14
4.5	Relação de ocorrências emergenciais expurgáveis.....	15
5	Relato técnico sobre a intervenção realizada para restabelecimento	15
5.1	Contingente de técnicos utilizados nos serviços e tempos de atendimento	16
5.2	Tempos médios de atendimento	17
6	Evidências do evento	17
6.1	Matérias jornalísticas	17
ANEXO I	- Relação de ocorrências emergências expurgáveis.....	21
ANEXO II	Laudo meteorológico	115

1 Introdução

As concessionárias do serviço público de distribuição de energia elétrica devem prover o serviço de forma adequada, buscando sempre a eficiência, conforme disposto na legislação e nos respectivos contratos de concessão. Dentre a legislação vigente, destacam-se os Procedimentos de Distribuição de Energia Elétrica no Sistema Elétrico Nacional – PRODIST, que consistem em documentos elaborados pela Agência Nacional de Energia Elétrica – ANEEL, que normatizam e padronizam as atividades técnicas relacionadas ao funcionamento e desempenho dos sistemas de distribuição de energia elétrica.

O Módulo 8 destes procedimentos, mais especificamente em sua Seção 8.2, regulamenta a qualidade do serviço prestado pelas distribuidoras de energia elétrica, estabelecendo a metodologia para apuração dos indicadores de continuidade e dos tempos de atendimento a ocorrências emergenciais.

O referido regulamento prevê que, na apuração dos indicadores coletivos e individuais deverão ser consideradas todas as interrupções de longa duração que atingirem as unidades consumidoras, admitidas algumas exceções (denominadas expurgos), que podem ser encontradas Item 187 do Módulo 8 do PRODIST (Resolução Normativa ANEEL nº 956, de 7 de Dezembro 2021), transcrito abaixo:

187. Na apuração dos indicadores DEC e FEC não devem ser consideradas as seguintes situações:

- a. falha nas instalações da unidade consumidora que não provoque interrupção em instalações de terceiros;*
- b. interrupção decorrente de obras de interesse exclusivo do usuário e que afete somente sua unidade consumidora;*
- c. Interrupção em Situação de Emergência - ISE;***
- d. suspensão por inadimplemento do consumidor;*
- e. suspensão por deficiência técnica ou de segurança das instalações da unidade consumidora que não provoque interrupção em instalações de terceiros, previstas em regulamentação;*
- f. interrupção vinculada à programa de racionamento instituído pela União;*
- g. interrupção ocorrida em Dia Crítico;*
- h. interrupção oriunda de atuação de Esquema Regional de Alívio de Carga – ERAC estabelecido pelo ONS; e*
- i. interrupção de origem externa ao sistema de distribuição. [grifos nossos]*

Para os casos de expurgo por Interrupção em Situação de Emergência (ISE), a alínea “h” do Item 228 do Módulo 8.2 do PRODIST (Resolução Normativa ANEEL nº 956, de 7 de Dezembro 2021) estabelece a obrigatoriedade das distribuidoras em disponibilizar, em seu sítio eletrônico, relatórios digitais com as evidências do evento que tenha gerado tais interrupções enquadradas na alínea “c” do Item 187 do mesmo.

Portanto, o objetivo deste relatório é apresentar as evidências, bem como outras informações relevantes do evento ocorrido na área de concessão da ENEL SP, entre os dias 03 a 04 de novembro de 2023. O evento meteorológico ocorrido no período de 03 a 04 de novembro de 2023 foi gerado pela presença de um intenso ciclone extratropical no oceano próximo à costa da Região Sul associado ao avanço de uma frente fria sobre o estado de São Paulo. Essa combinação foi responsável por provocar vendavais e tempestades intensas, que somada ao forte calor registrado na Região Metropolitana de São Paulo contribuíram para a intensificação ainda maior das tempestades. Mesmo com o ciclone afastado no oceano, o gradiente de pressão gerado pela presença desse sistema foi de grandes proporções, intensificando os ventos de forma generalizada sobre todo o estado de São Paulo e causando graves prejuízos às redes de distribuição de energia. Nesse período, houve registro de chuvas intensas, rajadas de vento e descargas atmosféricas sobre a área de concessão da Enel-SP, ficando caracterizada a Situação de Emergência.

Destaca-se que, para o entendimento completo das regras de apuração dos indicadores de continuidade e expurgos, faz-se necessário também a observação das regras contidas nos Módulos 1 e 8 do PRODIST. Os módulos destes procedimentos encontram-se disponíveis para consulta no site da ANEEL (www.aneel.gov.br).

2 Definições

Abaixo seguem as definições estabelecidas na **Seção 1.1 do Módulo 1 do PRODIST – Resolução Normativa ANEEL nº 956, de 7 de Dezembro 2021**.

Evento

Acontecimento que afete as condições normais de funcionamento de uma rede elétrica, podendo gerar uma ou mais interrupções no fornecimento de energia.

DIC

Duração de interrupção individual por unidade consumidora.

FIC

Frequência de interrupção individual por unidade consumidora.

Consumidor Hora Interrompido (CHI):

Somatório dos DICs dos consumidores atingidos por interrupção no fornecimento de energia, expresso em horas e centésimos de horas.

Interrupção em Situação de Emergência:

Interrupção originada no sistema de distribuição e resultante de evento que comprovadamente impossibilite a atuação imediata da distribuidora, desde que não tenha sido provocada ou agravada por esta, sendo elegíveis apenas as:

- *Decorrentes de evento associado a Decreto de Declaração de Situação de Emergência ou Estado de Calamidade Pública emitido por órgão competente; ou*
- *Decorrentes de evento cuja soma do CHI (consumidor hora interrompido) das interrupções ocorridas no sistema de distribuição seja superior ao calculado conforme equação a seguir:*

$$2612 \times N^{0,35}$$

onde:

N – número de unidades consumidoras faturadas e atendidas em BT ou MT do mês de outubro do ano anterior ao período de apuração.

Seguindo esse regramento, demonstra-se abaixo o limite de CHI da Enel SP.

CÁLCULO CHI PARA ENEL SP

- Quantidade de clientes faturados em outubro de 2022 (*N*)

Em outubro de 2022 foram faturadas 7.641.206 unidades consumidoras.

- Valor limite CHI para Enel SP

$$2612 \times 7.641.206^{0,35}$$

670.008 CHI

3 Descrição do evento

O evento abordado neste Relatório ISE 14 - 11/2023 – SP refere-se ao Código COBRADE 1.3.1.1.1 – Ciclone; 1.3.1.2.0 – Frente Fria; 1.3.2.1.4 – Chuvas Intensas; 1.3.2.1.5 - Vendaval, que afetou a área de concessão da Enel SP, no período de 03/11/2023 a 04/11/2023. Tal evento impossibilitou a ação imediata da distribuidora e diante o impacto ocasionado na rede de distribuição, detalhado a seguir, o evento registrou um total de 70.599.559 CHI. Portanto, conforme regras estabelecidas no PRODIST, as interrupções oriundas desse evento são classificadas como Interrupções em Situação de Emergência (ISE), pois a quantidade de CHI observada foi superior ao valor de 670.008 CHI.

Importante destacar que, para fins de caracterização das interrupções decorrentes do evento, fez-se o uso da lista de Fatos Geradores definidas pelo Anexo 8.C do Módulo 8 do PRODIST, tendo sido os expurgos restritos às ocorrências de causa Meio Ambiente e situações consequentes.

A cada 3 hora para cada dia do evento, durante o período de 03 a 04 de novembro de 2023, percebesse a presença de nuvens de grande desenvolvimento vertical, geralmente associadas à ocorrência de tempo severo. Apesar disso, na região tropical, é comum a ocorrência de nuvens baixas com topos quentes. Isso acontece, pois, a atmosfera apresenta uma temperatura mais alta e uma extensão vertical maior. Por isso, nessa região, mesmo a ocorrência de nebulosidade baixa tem potencial para provocar grandes volumes de chuva.

Ao longo da madrugada e da manhã do dia 03 de novembro, observa-se o aumento da nebulosidade sobre toda a Região Metropolitana de São Paulo. Durante a manhã, já é possível verificar a presença de núcleos convectivos isolados atuando sobre as áreas mais ao sul da Região Metropolitana de São Paulo, associados à aproximação da frente fria. A partir da tarde, nuvens de grande desenvolvimento vertical associadas a tempo severo se espalham sobre o estado. Essa nebulosidade persiste ao longo da noite.

Na madrugada e manhã do dia 04 de novembro, essas nuvens associadas a chuva diminuem gradualmente e a chuva perde força. Durante a tarde e noite do dia 04 de novembro, não é possível observar nebulosidade associada à chuva.

Diante o exposto, para este evento a distribuidora atribuiu os seguintes registros:

Tabela 1 – Atribuições de Registros dos Evento pela Distribuidora

Código único do evento:	01/0223
COBRADE:	1.3.1.1.1 – Ciclone 1.3.1.2.0 – Frente Fria 1.3.2.1.4 – Chuvas Intensas 1.3.2.1.5 - Vendaval
Quantidade de interrupções associadas:	2588
Código único do Relatório:	ISE 14 - 11/2023 – SP

Este cenário foi atestado pela Climatempo, empresa especializada em meteorologia, conforme ANEXO II, no qual se apresenta na íntegra o Laudo Meteorológico enquanto na Tabela 2 a seguir, uma síntese do parecer da empresa, abordando a classificação COBRADE (Código Brasileiro de Desastres) do evento, assim como o período da atipicidade climática vivenciada na área de concessão.

Tabela 2 – Resumo do laudo meteorológico do evento, ocorrido entre os dias 03 e 04 de novembro de 2023.

Resumo do Evento	
Número/Código do Evento	01/0223
Número/Código do Relatório	0223
Descrição	Região com chuvas intensas, vendaval e raios associadas à presença de um ciclone no oceano e a passagem de uma frente fria.
Código COBRADE	1.3.1.1.1 - Ciclone 1.3.1.2.0 - Frente Fria 1.3.2.1.4 - Chuvas Intensas 1.3.2.1.5 - Vendaval
Hora de início	03/11/2023 - 09:00
Hora do término	04/11/2023 - 19:00
Abrangência espacial	Todos os municípios sob concessão da Enel-SP.

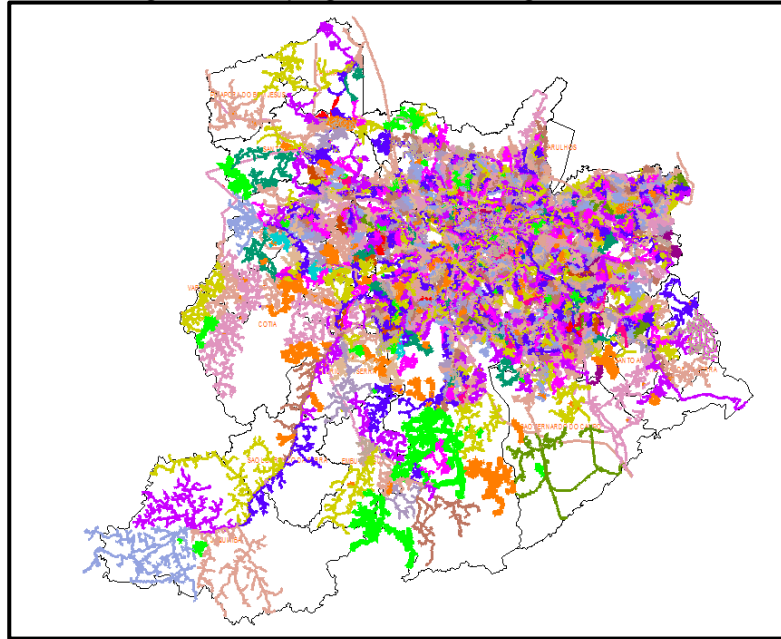
Em análise a soma do CHI (Consumidor Hora Interrompido) das interrupções ocorridas no sistema de distribuição decorrentes do evento, e cujo início se deu no período de atipicidade climática, verificou-se que este valor é superior ao patamar mínimo definido pela fórmula estabelecida no Item 208, alínea b do Módulo 1 do PRODIST, configurando-se, portanto, como um caso de ISE.

Nesta seara, faz-se importante destacar que, para fins de seleção das interrupções decorrentes do evento, fez-se o uso da lista de Fatos Geradores definidas pelo Anexo 8.C - Tabela 1 do Módulo 8 do PRODIST, tendo sido os expurgos restritos às ocorrências de causa Meio Ambiente.

3.1 Mapa geoeletrico da ENEL SP

Conforme destacado anteriormente, o evento ISE 14 - 11/2023 – SP causou diversos impactos na rede de distribuição de energia elétrica, assim como, na operação de restabelecimento de energia nos locais afetados. Para demonstrar a dimensão do impacto observado pela Enel, apresenta-se abaixo o mapa geoeletrico das regiões afetadas.

Figura 1 – Mapa geolétrico da região afetada.



O mapa acima apresenta as redes de média tensão que foram afetadas nesse evento. Tendo em vista que o evento afetou toda a área de concessão da Enel SP, o mapa elaborado engloba toda a rede de distribuição.

3.2 Diagrama unifilar da ENEL SP

Além do mapa geolétrico apresentado anteriormente, a Enel SP destaca abaixo os diagramas unifilares das regiões que foram afetadas pelo evento. Os diagramas unifilares tem o objetivo de demonstrar as interligações das Subestações por meio das linhas de subtransmissão.

Figura 2 – Parte I do Diagrama unifilar da subtransmissão da região afetada.

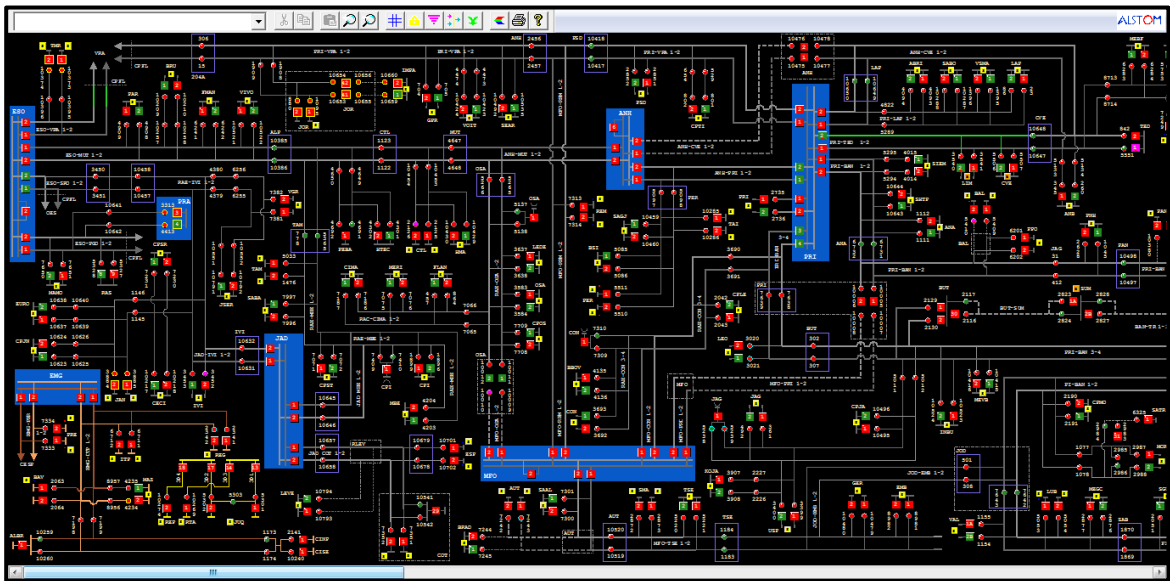


Figura 3 – Parte II do Diagrama Unifilar da subtransmissão da região afetada.

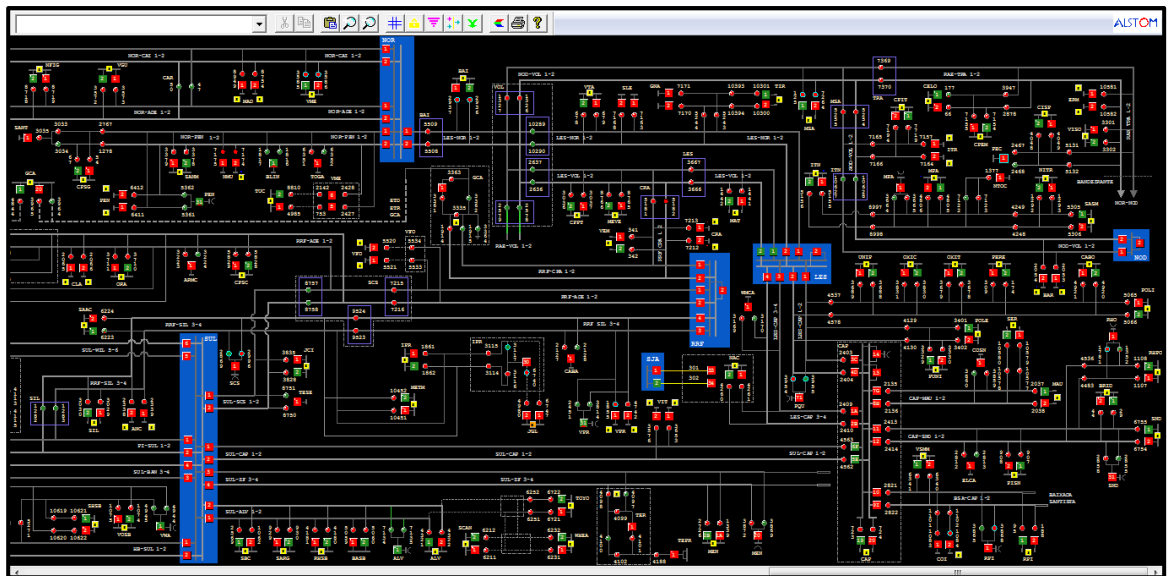
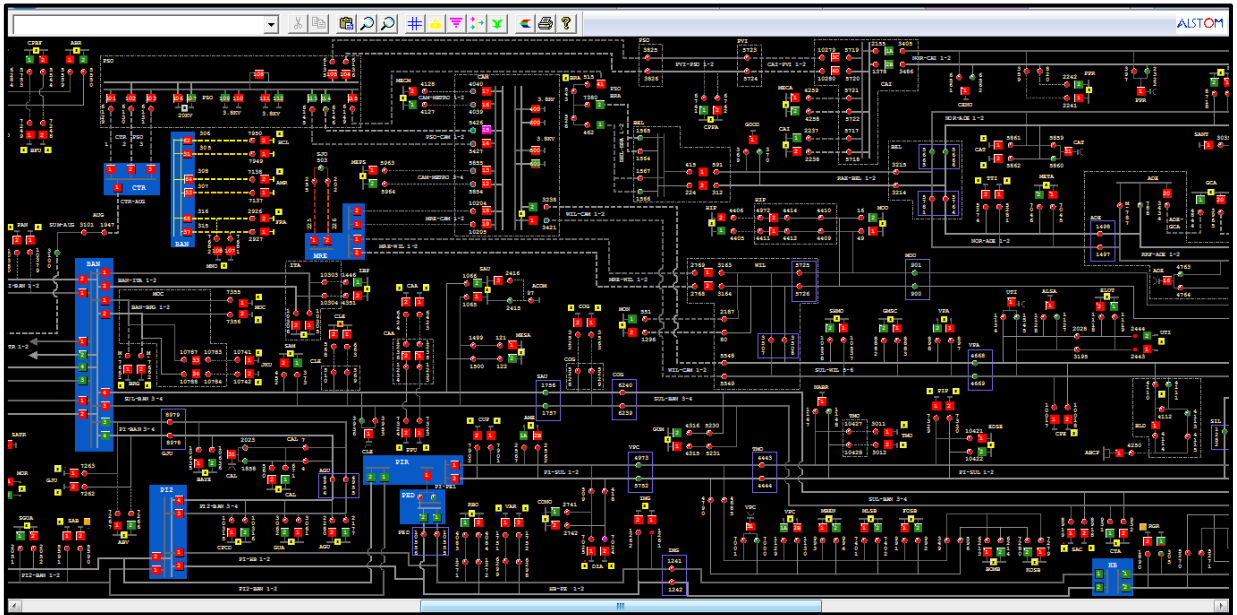


Figura 4 – Parte III do Diagrama Unifilar da subtransmissão da região afetada.



3.3 Subestações afetadas

Conforme previamente abordado, o evento em tela impactou a área de concessão da ENEL SP, todavia, foram observadas consequências em 145 subestações, conforme tabela abaixo.

Tabela 3 – Subestações afetadas pelo evento.

ID	SIGLA	SUBESTAÇÃO	ID	SIGLA	SUBESTAÇÃO	ID	SIGLA	SUBESTAÇÃO
1	ASE	ALDEIA DA SERRA	50	GCA	GOMES CARDIM	99	PIP	PIRAPORINHA
2	AGU	ALEXANDRE DE GUSMÃO	51	GJU	GRANJA JULIETA	100	PRI	PIRITUBA
3	ALP	ALPHAVILLE	52	GVI	GRANJA VIANA	101	PPU	PLANALTO PAULISTA
4	ABV	ALTO DA BOA VISTA	53	GNA	GUAIANAZES	102	PPO	PONTA PORÃ
5	AMR	AMÉRICA	54	GUA	GUARAPIRANGA	103	PPR	PONTE PRETA
6	AME	AMERICANÓPOLIS	55	GUM	GUMERCINDO	104	PLA	PQ DOS LAGOS
7	ANA	ANASTÁCIO	56	HIP	HIPÓDROMO	105	RTA	RAPOSO TAVARES
8	ANC	ANCHIETA	57	IMG	IMIGRANTES	106	REM	REMÉDIOS
9	ANB	ANHEMBI	58	ITA	ITAIM	107	RPI	RIBEIRÃO PIRES
10	AUT	AUTONOMISTAS	59	ITP	ITAPECERICA	108	RBO	RIO BONITO
11	ALV	AVARENGA	60	IVI	ITAPEVI	109	RGR	RIO GRANDE
12	BFU	BARRA FUNDA	61	ITR	ITAQUERA	110	ROS	ROSELÂNDIA
13	BAR	BARTIRA	62	ITN	ITAQUERUNA	111	SAB	SABARÁ
14	BRU	BARUERI	63	JAC	JAÇANÃ	112	SAC	SACOMÃ
15	BAT	BATISTINI	64	JAG	JAGUARÉ	113	SMA	SANTA MARIA
16	BAV	BAVIERA	65	JAN	JANDIRA	114	SAM	SANTO AMARO
17	BAL	BELA ALIANÇA	66	JGL	JARDIM DA GLÓRIA	115	SND	SANTO ANDRÉ
18	BJU	BOM JESUS	67	JCI	JOÃO CLÍMACO	116	SBC	SÃO BERNARDO DO CAMPO
19	BRA	BRÁS	68	JOR	JORDANÉSIA	117	SJO	SÃO JOAQUIM
20	BSI	BRASILÂNDIA	69	JUQ	JUQUITIBA	118	SLO	SÃO LORENÇO
21	BAI	BUENOS AIRES	70	JKU	JUSCELINO KUBITSCHECK	119	SAU	SAÚDE
22	BUT	BUTANTÃ	71	LAP	LAPA	120	SER	SERTÃOZINHO
23	CAM	CAMBUCI	72	LEO	LEOPOLDINA	121	SIL	SILVESTRE
24	CPE	CAMPESTRE	73	LIM	LIMÃO	122	SOC	SOCORRO
25	CAA	CANAÃ	74	LUB	LUBECA	123	SUM	SUMARÉ
26	CAI	CANINDÉ	75	MAD	MANDAQUI	124	TSE	TABOÃO DA SERRA
27	CAL	CAPELA	76	MNO	MANOEL DA NÓBREGA	125	TAI	TAIPAS
28	CAP	CAPUAVA	77	MAT	MATEUS	126	TAM	TAMBORÉ
29	CPI	CARAPICUÍBA	78	MAU	MAUÁ	127	TMO	TAMOIO
30	CRA	CARRÃO	79	MEN	MENINOS	128	TMR	TENENTE MARQUES
31	CVE	CASA VERDE	80	MPA	MIGUEL PAULISTA	129	TIR	TIRADENTES
32	CTL	CASTELO	81	MOC	MONÇÕES	130	TUC	TUCURUVI
33	CAT	CATUMBI	82	MAZ	MONTE AZUL	131	TTI	TUIUTI
34	CAC	CAUCAIA	83	MBE	MONTE BELO	132	UTI	UTINGA
35	CLA	CLÁUDIA	84	MSA	MONTE SANTO	133	VGR	VARGEM GRANDE
36	CLE	CLEMENTINO	85	MON	MONUMENTO	134	VAR	VARGINHA
37	COI	COIMBRA	86	MOO	MOOCA	135	VAL	VILA ALMEIDA
38	CTA	COMANDANTE TAYLOR	87	MOR	MORUMBI	136	VEM	VILA EMA
39	COG	CONGONHAS	88	NAC	NAÇÕES	137	VFO	VILA FORMOSA
40	CON	CONTINENTAL	89	NMU	NOVO MUNDO	138	VGU	VILA GUILHERME
41	COT	COTIA	90	ORA	ORATÓRIO	139	VMA	VILA MARIANA
42	CUP	CUPECÊ	91	OSA	OSASCO	140	VME	VILA MEDEIROS
43	DIA	DIADEMA	92	PAN	PAINEIRAS	141	VPA	VILA PAULA
44	EMB	EMBÚ	93	PRE	PARELHEIROS	142	VPC	VILA PAULICÉIA
45	EGU	EMBU GUAÇU(CTEEP)	94	PAR	PARNAÍBA	143	VPR	VILA PROSPERIDADE
46	ERM	ERMELINO MATARAZO	95	PSD	PARQUE SÃO DOMINGOS	144	VTA	VILA TALARICO
47	ESP	ESPLANADA	96	PEN	PENHA NOVA	145	VIT	VITÓRIA
48	GPR	GATO PRETO	97	PER	PERI			
49	GER	GERMÂNIA	98	PNH	PINHEIROS			

3.4 Municípios afetados

Além disso, dentro da área de concessão da ENEL SP, como reflexo do evento, foram observadas consequências em 24 municípios da área de concessão.

Tabela 4 – Municípios afetados pelo evento.

ID	MUNICÍPIO	ID	MUNICÍPIO
1	BARUERI	13	OSASCO
2	CAJAMAR	14	PIRAPORA DO BOM JESUS
3	CARAPICUIBA	15	RIBEIRAO PIRES
4	COTIA	16	RIO GRANDE DA SERRA
5	DIADEMA	17	SANTANA DE PARNAIBA
6	EMBU	18	SANTO ANDRE
7	EMBU-GUACU	19	SAO BERNARDO DO CAMPO
8	ITAPEKERICA	20	SAO CAETANO DO SUL
9	ITAPEVI	21	SAO LOURENCO DA SERRA
10	JANDIRA	22	SÃO PAULO
11	JUQUITIBA	23	TABOAO DA SERRA
12	MAUA	24	VARGEM GRANDE PAULISTA

4 Descrição dos danos causados ao sistema elétrico

A alta intensidade do evento em um curto espaço de tempo foi responsável pela atuação de equipamentos de proteção ao longo das linhas da ENEL SP por diversos motivos associados a descargas atmosféricas, vendaval e chuvas.

4.1 Equipamentos afetados e sua hierarquia de importância para o sistema

A fim de possibilitar melhor entendimento da importância dos equipamentos afetados na concessão da ENEL SP durante o período do Evento, apresenta-se na tabela 5 a hierarquia dos equipamentos da rede de distribuição.

Tabela 5 – Importância dos equipamentos para o sistema elétrico em termos de hierarquia.

Hierarquia	Sigla	Nome do Equipamento
1	DJ	Disjuntor
1	DM	Disjuntor Média
1	DI	Disjuntor Interligação
2	CF	Chave Faca Unipolar
2	CA	Chave Automática
2	CM	Chave Faca Multipolar
2	CH	Chave Unipolar
3	JP	Jumper
3	RA	Religadora Automática
3	RM	Religadora Monofásica
4	FS	Fuse Saver
4	SA	Seccionalizador Automático
4	BF	Base Fusível
4	FF	Faca Fusível

Hierarquia	Sigla	Nome do Equipamento
4	CR	Chave Repetidora
5	EP	Entrada Primária
5	ET	Estação Transformadora
5	CT	Câmara Transformadora
5	CN	Câmara Network
5	PM	Pad Mounted

Adicionalmente, segue abaixo a tabela 6, que demonstra o detalhamento da quantidade e o total de equipamentos afetados.

Tabela 6 – Equipamentos afetados no período do evento.



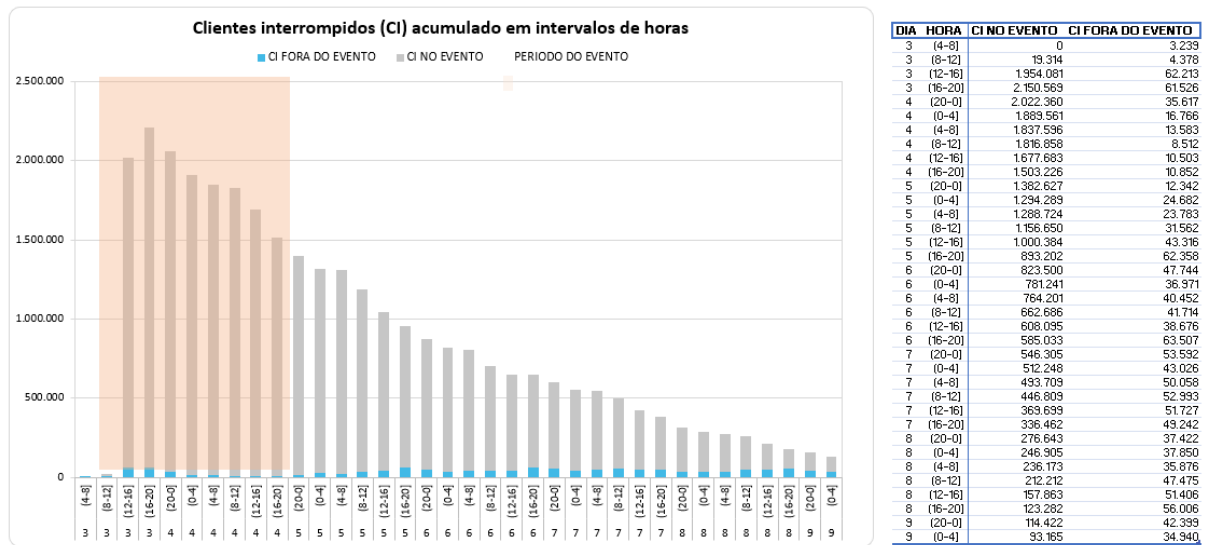
O ANEXO I deste documento apresenta, na íntegra, a relação destas interrupções.

Cabe destacar que, sempre que possível, nas operações em tempo real, são realizadas manobras tanto de forma automática, quanto manual, com a intenção de minimizar os impactos. Nesse sentido, além de as equipes avaliarem a possibilidade da recomposição total ou parcial, a ENEL SP possui em seu sistema elétrico: equipamentos automatizados, chaves repetidoras, religadores e equipamentos telecontrolados, além do sistema self healing, que consiste em detectar uma falta de tensão em determinada seção da rede de distribuição e retornar planos de manobras contendo configurações admissíveis de operação para o isolamento do trecho do circuito afetado, e reconfigurar automaticamente a rede de forma a restabelecer o fornecimento de energia para uma parte das cargas afetadas, considerando restrições de operação e carregamento dos componentes da rede a fim de garantir a integridade do sistema, qualidade da energia e avaliar a nova coordenação da proteção do sistema após transferência de carga.

4.2 Clientes afetados e impactos globais

Em análise ao número de clientes interrompidos – CI na área de concessão da ENEL SP, a figura abaixo apresenta a atipicidade vivenciada entre os dias 03 e 04 de novembro de 2023, data esta que, conforme laudo meteorológico emitido por empresa especializada, a referida concessão passou por um período de condições climáticas atípicas.

Figura 5 – Clientes interrompidos – CI em intervalos de horas

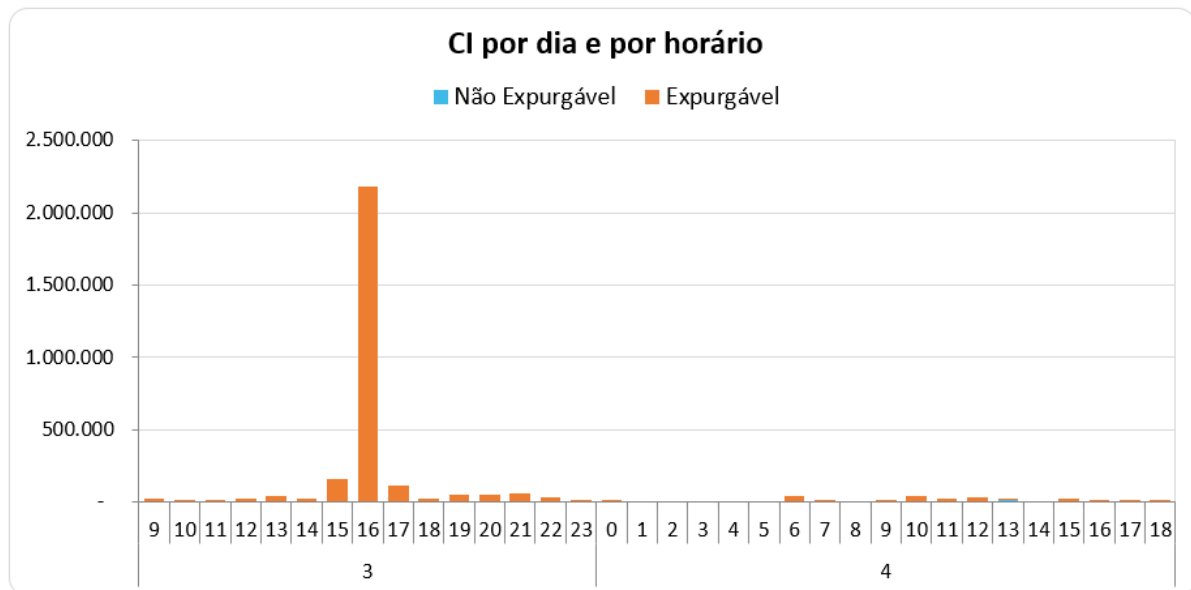


Na figura acima, as barras em azul representam a quantidade de clientes interrompidos simultaneamente em condições normais de operação, e as barras laranja os clientes interrompidos simultaneamente no período do evento. Destacou-se em salmão o intervalo do evento, para elencar as seguintes situações:

- Nas 4 horas anteriores ao evento 3.239 clientes estavam desligados por diversas causas associadas à operação normal.
- Durante o período do evento, registrou-se um pico máximo de 2.212.095 clientes desligados, resultantes daqueles que já estavam desligados antes do início do evento e aqueles que ficaram sem energia durante o período do evento.
- O restabelecimento se deu progressivamente de tal forma que após 4 horas do fim do evento aproximadamente 1.514.078 (do pico de 2.212.095) clientes permaneciam desligados, o que demonstra o esforço da distribuidora para reestabelecer o serviço no menor tempo possível, em situações de emergência.

Na figura abaixo é apresentada outra visão da quantidade de clientes interrompidos, a qual está associada ao início da ocorrência independentemente do tempo do restabelecimento.

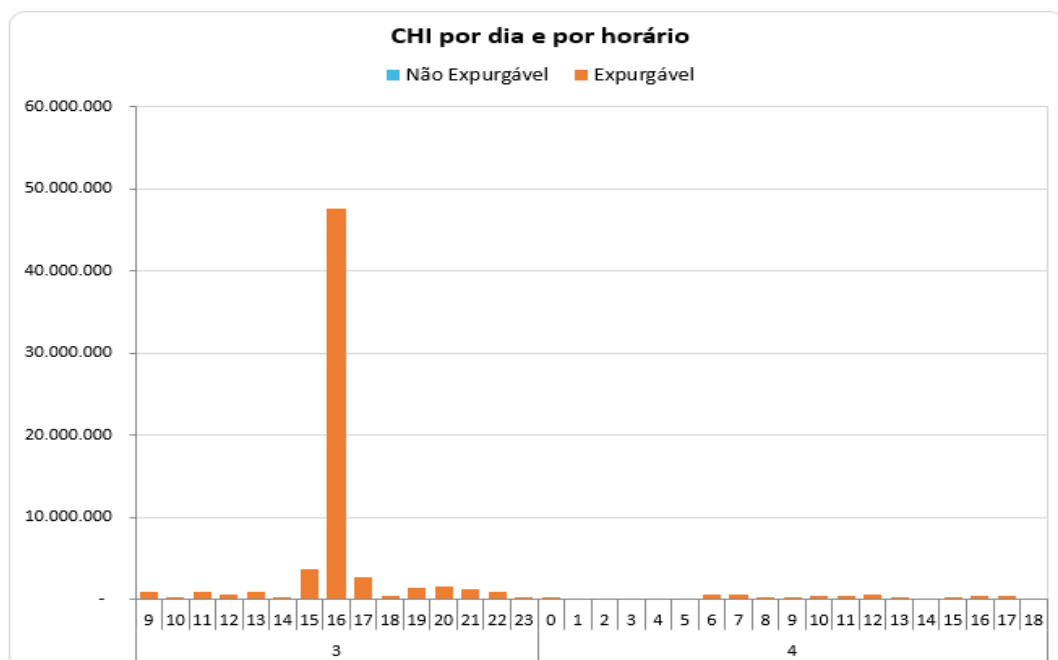
Figura 6 – CI por dia e por Horário



A Figura 6 permite calcular o CI das ocorrências emergenciais associadas ao evento, uma vez que a contabilização é feita uma única vez para cada interrupção (uma ocorrência emergencial pode ter várias interrupções associadas). Em outras palavras, na figura acima um cliente aparecerá uma única vez em um determinado horário, em relação ao início da mesma ocorrência emergencial.

Em termos de Consumidor Hora Interrompido – CHI, a figura 7 abaixo, apresenta seu comportamento entre os dias 03 e 04 de novembro de 2023. Observa-se que, o CHI acumulado expurgável, resultante da somatória das interrupções decorrentes do evento, resultou em um montante de 70.599.559 CHI

Figura 7 – CHI por dia e por horário



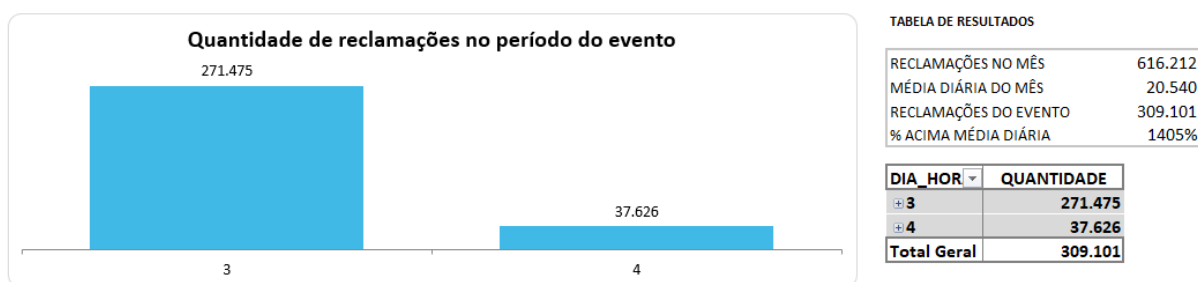
Na figura 7, os valores estão acumulados de acordo com o início da interrupção, o que permite avaliar o horário de maior impacto em termos de abrangência e duração das interrupções. No evento em tela,

a maior quantidade de CHI aconteceu devido às interrupções que iniciaram no período das 16:00h do dia 03/11/2023.

4.3 Quantidade de reclamações

Outra evidência da atipicidade do evento pode ser mostrada através da quantidade de reclamações registradas nos diferentes canais de atendimento da distribuidora durante o período de sua ocorrência.

Figura 8 – Quantidade de reclamações durante o evento



Depreende-se da figura 8 que, durante o evento foram registradas 309.101 reclamações relacionadas à falta de energia, tratando-se de um montante de 1.405% superior à média diária da quantidade de reclamações registradas no mês em análise. Importante ressaltar que, a média mensal calculada considera, inclusive, todos os eventos de situação de emergência do mês.

4.4 Síntese das informações técnicas do evento

A tabela 7 apresenta uma síntese de informações relevantes a respeito do impacto do evento em tela e das interrupções decorrentes deste.

Tabela 7 – Síntese de informações gerais do evento.

Relatório: ISE 14 - 11/2023 – SP	Evento: 01/0223	Período:	Início (dd/mm/aaaa hh:mm:ss) 03/11/2023 09:00:00	Fim (dd/mm/aaaa hh:mm:ss) 04/11/2023 19:00:00
NOME			INÍCIO	FIM
20231103_COBRADE_TODOS			03/11/2023 09:00	04/11/2023 19:00
ABRANGÊNCIA DO LAUDO METEOROLÓGICO PARA VERIFICAÇÃO DE EXPURGO DE SITUAÇÃO DE EMERGÊNCIA				
Barueri, Cajamar, Carapicuíba, Cotia, Diadema, Embu, Embu-Guaçu, Itapeperica da Serra, Itapevi, Jandira, Juquitiba, Mauá, Osasco, Pirapora do Bom Jesus, Ribeirão Pires, Rio Grande da Serra, Santana de Parnaíba, Santo André, São Bernardo do Campo, São Caetano do Sul, São Lourenço da Serra, São Paulo, Taboão da Serra, Vargem Grande Paulista				
Descrição			Valor	
Tempo médio de preparação das equipes durante o período do evento (Minutos)			2.396,61	
Tempo médio de deslocamento das equipes durante o período do evento (Minutos)			41,82	
Tempo médio de execução das obras durante o período do evento (Minutos)			598,62	
Quantidade de municípios afetados durante o período do evento			24	
Quantidade de subestações afetadas durante o período do evento			145	
Quantidade de ocorrências emergenciais com interrupção e causas expurgáveis			2588	
Data e hora do início da primeira interrupção com causas expurgáveis			03/11/2023 09:07:29	
Data e hora do término da última interrupção com causas expurgáveis			16/11/2023 01:26:07	
Soma dos CHI das interrupções associadas ao evento e causas expurgáveis			70.599.559	
Número de unidades consumidoras atingidas (CI) com causas expurgáveis			3.092.613	
Média da duração das interrupções com causas expurgáveis (Horas) (CHI/CI)			22,83	
Duração da interrupção mais longa com causas expurgáveis (Horas)			184,27	

4.5 Relação de ocorrências emergenciais expurgáveis

No anexo I, estão relacionadas todas as ocorrências emergenciais expurgadas em decorrências do evento em tela.

5 Relato técnico sobre a intervenção realizada para restabelecimento

Em qualquer evento de situação de emergência, a rede de distribuição registra ocorrências emergenciais que podem estar associadas ao meio ambiente (não gerenciáveis) ou relacionadas à operação do sistema (gerenciáveis). Nesse sentido, é importante destacar que, em qualquer situação, a ENEL SP despacha suas equipes de forma eficiente sem distinção da causa raiz, uma vez que o fato gerador somente é confirmado in loco, incluindo as ocorrências sem serviços executados (por exemplo, defeito interno), que podem atrasar o atendimento de ocorrências com desligamentos.

O contingente de equipes alocadas no atendimento emergencial foi reforçado com extensão de jornada e remanejamento de folgas. Adicionalmente foram mobilizadas as equipes de obras leves e pesadas e equipes de empresas terceirizadas, trabalhando coordenadamente para recuperar o sistema elétrico e substituição dos equipamentos avariados.

Assim, a fim de agilizar o reestabelecimento do serviço, além das equipes de atendimento de emergência, foram mobilizadas as equipes de combate a perdas, corte/religa, construção de rede, moto atendentes, técnicos do sistema elétrico e grande equipe de backoffice. Neste cenário, durante o período do evento, foram totalizados 6.118 atendimentos realizados por 1.403 equipes.

Adiante serão apresentadas, com maior nível de detalhes, as ações adotadas pela distribuidora.

5.1 Contingente de técnicos utilizados nos serviços e tempos de atendimento

Dentro da gestão da empresa destaca-se que, 1.403 equipes trabalharam no atendimento de 4.086 ocorrências emergenciais iniciadas no período do evento. No total foram executados 6.118 atendimentos pelas equipes de campo, sendo que para o atendimento de algumas ocorrências fez-se necessária a alocação de mais de uma equipe. As Figuras abaixo ilustram a quantidade de ocorrências emergenciais e a quantidade de atendimentos realizados hora a hora no evento entre os dias 03 e 04 de novembro de 2023.

Figura 8 – Ocorrências emergenciais no período do evento.

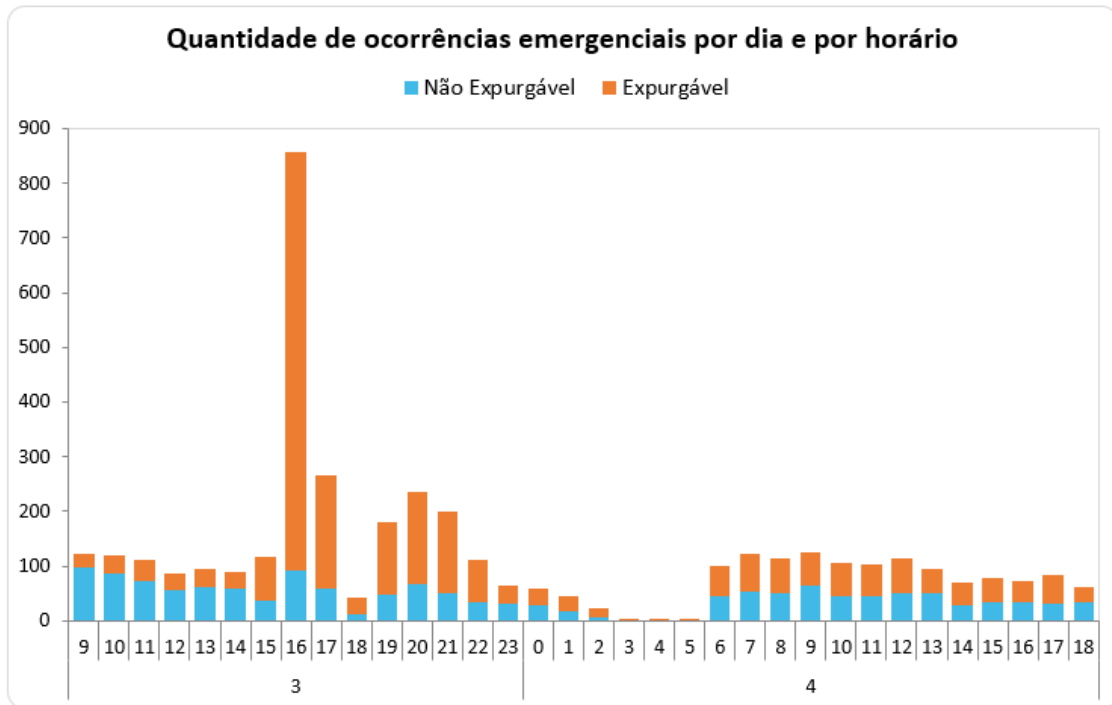
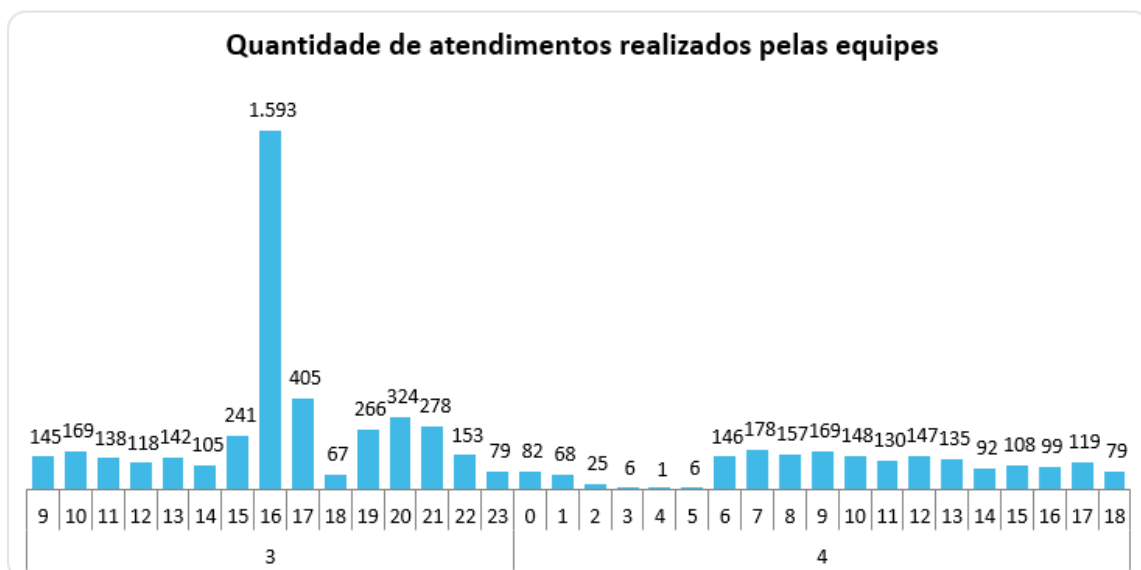


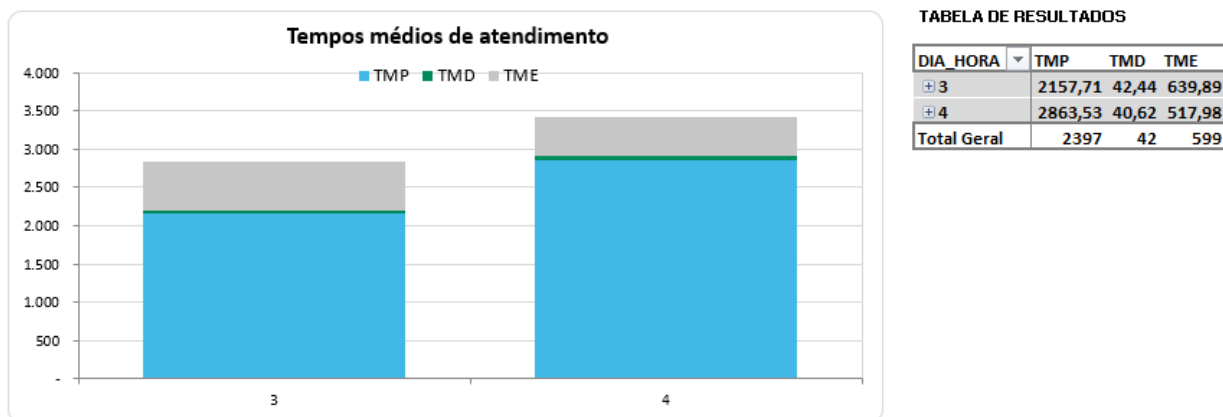
Figura 9 – Atendimentos realizados pelas equipes no período do evento.



5.2 Tempos médios de atendimento

Apresenta-se na figura 10, informações a respeito dos tempos médios de atendimento das equipes de campo durante a vivência do evento em tela, incluindo as ocorrências classificadas como situação de emergência.

Figura 10 – Tempos de atendimento registrados no período do evento.



Conforme mostrado nas figuras acima, o aumento de ocorrências no período do evento também trouxe um aumento nas parcelas dos tempos médios de atendimento (preparo, deslocamento e execução). Note-se ainda que, a parcela mais impactada foi o tempo médio de preparo (TMP), em função da quantidade de ocorrências que ficaram em tempo de espera.

6 Evidências do evento

Seguem no subitem abaixo as matérias jornalísticas que evidenciam a severidade e abrangência do evento relatado.

6.1 Matérias jornalísticas

Apresenta-se abaixo diversas reportagens a respeito do evento ocorrido entre os dias 03 e 04 de novembro de 2023.

Chuva provoca queda de 120 árvores e desabamentos em São Paulo

Capital paulista ficou por quase três horas em estado de atenção para alagamentos; forte temporal afetou capital e região metropolitana na tarde desta sexta-feira



Queda de árvore em Ipiranga durante temporal em São Paulo nesta sexta; Bombeiros falam em 120 ocorrências do tipo
Defesa Civil/Divulgação

Da **CNN***
São Paulo

03/11/2023 às 16:52 | Atualizado 03/11/2023 às 20:48

Compartilhe: [f](#) [X](#) [in](#) [📧](#) [F](#)

<https://www.cnnbrasil.com.br/nacional/capital-paulista-entra-em-estado-de-atencao-para-alagamentos/>

Chuva provoca queda de árvores e acidentes no ABC

Amanda Lemos 03/11/2023 Cidades

Nos siga no



Corpo de Bombeiros foi acionado para atender a ocorrência (Foto: Willian Rodrigues/onzeexpress)

Leia também



ABC oferece cursos e programas gratuitos para a criançada

há 17 horas



<https://www.reporterdiario.com.br/noticia/3341390/chuva-provoca-queda-de-arvores-e-acidentes-no-abc/>

Veja imagens dos estragos causados pela tempestade em São Paulo

Temporal teve início na 6ª feira; ao menos 6 pessoas morreram em decorrência das chuvas



Além da capital paulista, ao menos 6 municípios foram atingidos pelas chuvas

PODER360

4.nov.2023 (sábado) - 18h31

<https://www.poder360.com.br/brasil/veja-imagens-dos-estragos-causados-pela-tempestade-em-sao-paulo/>

ANEXO I - Relação de ocorrências emergências expurgáveis

Tabela 8 – Tabela Resumo do evento.

Relatório: ISE 14 - 11/2023 – SP	Evento: 01/0223	Período:	Início (dd/mm/aaaa hh:mm:ss) 03/11/2023 09:00:00	Fim (dd/mm/aaaa hh:mm:ss) 04/11/2023 19:00:00
NOME		INÍCIO	FIM	
20231103_COBRADE_TODOS		03/11/2023 09:00	04/11/2023 19:00	
ABRANGÊNCIA DO LAUDO METEOROLÓGICO PARA VERIFICAÇÃO DE EXPURGO DE SITUAÇÃO DE EMERGÊNCIA				
Barueri, Cajamar, Carapicuíba, Cotia, Diadema, Embu, Embu-Guaçu, Itapeverica da Serra, Itapeví, Jandira, Juquitiba, Mauá, Osasco, Pirapora do Bom Jesus, Ribeirão Pires, Rio Grande da Serra, Santana de Parnaíba, Santo André, São Bernardo do Campo, São Caetano do Sul, São Lourenço da Serra, São Paulo, Taboão da Serra, Vargem Grande Paulista				
Descrição		Valor		
Tempo médio de preparação das equipes durante o período do evento (Minutos)		2.396,61		
Tempo médio de deslocamento das equipes durante o período do evento (Minutos)		41,82		
Tempo médio de execução das obras durante o período do evento (Minutos)		598,62		
Quantidade de municípios afetados durante o período do evento		24		
Quantidade de subestações afetadas durante o período do evento		145		
Quantidade de ocorrências emergenciais com interrupção e causas expurgáveis		2588		
Data e hora do início da primeira interrupção com causas expurgáveis		03/11/2023 09:07:29		
Data e hora do término da última interrupção com causas expurgáveis		16/11/2023 01:26:07		
Soma dos CHI das interrupções associadas ao evento e causas expurgáveis		70.599.559		
Número de unidades consumidoras atingidas (CI) com causas expurgáveis		3.092.613		
Média da duração das interrupções com causas expurgáveis (Horas) (CHI/CI)		22,83		
Duração da interrupção mais longa com causas expurgáveis (Horas)		184,27		

Segue abaixo a tabela resumo relativo às interrupções expurgadas por Situação de Emergência para o período do evento supracitado, bem como o limite de CHI da Distribuidora.

Tabela 9 – Tabela Resumo das interrupções versus limite CHI.

RESUMO

OCORRÊNCIAS	Total CHI	Total CI
2588	70.599.559	3.092.613

Segue ainda a relação, na íntegra, a lista de interrupções com o devido detalhamento das informações.



ITEM	AGENTE	ORDEM	MÊS	ANO	CONJUNTO_ANEEL	ALIMENTADOR	SUBESTACAO	COD_TIPO	COD_PARCELA	DATA_HORA_INICIO	DATA_HORA_FIM	FATO_GERADOR	TENSAO	CI	CLIENTES_CONJUNTO	CHI
1	390	12213777-1	11	2023	16581	JAN 0107	JAN	1	3	03/11/2023 09:07	03/11/2023 15:59	INTERNA;NAO PROGRAMADA;MEIO AMBIENTE;VENTO	240	1	81809	6,87
2	390	12213795-1	11	2023	15837	EMB 0111	EMB	1	3	03/11/2023 09:11	05/11/2023 12:31	INTERNA;NAO PROGRAMADA;MEIO AMBIENTE;ARVORE OU VEGETACAO	13800	93	148111	4773,23
3	390	12213800-1	11	2023	16599	GVI 0110	GVI	1	3	03/11/2023 09:12	04/11/2023 14:45	INTERNA;NAO PROGRAMADA;MEIO AMBIENTE;VENTO	13800	345	94346	10195,33
4	390	12213818-1	11	2023	16599	GVI 0103	GVI	1	3	03/11/2023 09:17	03/11/2023 15:30	INTERNA;NAO PROGRAMADA;MEIO AMBIENTE;VENTO	240	1	94346	6,22
5	390	12213823-1	11	2023	12857	BSI 0109	BSI	1	3	03/11/2023 09:18	05/11/2023 09:50	INTERNA;NAO PROGRAMADA;MEIO AMBIENTE;ARVORE OU VEGETACAO	240	4	92237	194,14
6	390	12213842-1	11	2023	12968	RGR 0103	RGR	1	3	03/11/2023 09:23	03/11/2023 11:43	INTERNA;NAO PROGRAMADA;MEIO AMBIENTE;VENTO	240	6	42063	13,98
7	390	12213864-1	11	2023	16598	CAC 2303	CAC	1	3	03/11/2023 09:29	08/11/2023 01:57	INTERNA;NAO PROGRAMADA;MEIO AMBIENTE;ARVORE OU VEGETACAO	23000	768	27169	83622,77
8	390	12213874-1	11	2023	15831	SOC 0103	SOC	1	3	03/11/2023 09:31	04/11/2023 08:22	INTERNA;NAO PROGRAMADA;MEIO AMBIENTE;VENTO	240	4	99623	91,39
9	390	12213897-1	11	2023	15814	JAG 0106	JAG	1	3	03/11/2023 09:36	03/11/2023 10:45	INTERNA;NAO PROGRAMADA;MEIO AMBIENTE;ARVORE OU VEGETACAO	13800	46	22877	53,28
10	390	12213902-1	11	2023	12969	SAB 0106	SAB	1	3	03/11/2023 09:37	03/11/2023 10:54	INTERNA;NAO PROGRAMADA;MEIO AMBIENTE;ARVORE OU VEGETACAO	13800	933	35689	1201,24
11	390	12213906-1	11	2023	15834	ITP 0104	ITP	1	3	03/11/2023 09:37	08/11/2023 13:20	INTERNA;NAO PROGRAMADA;MEIO AMBIENTE;VENTO	240	3	61915	371,15
12	390	12213919-1	11	2023	12857	BSI 0109	BSI	1	3	03/11/2023 09:41	04/11/2023 07:45	INTERNA;NAO PROGRAMADA;MEIO AMBIENTE;VENTO	13800	49	92237	1080,99
13	390	12213924-1	11	2023	12966	RPI 0107	RPI	1	3	03/11/2023 09:42	03/11/2023 15:37	INTERNA;NAO PROGRAMADA;MEIO AMBIENTE;VENTO	240	2	68962	11,81
14	390	12213938-1	11	2023	12868	CAA 0109	CAA	1	3	03/11/2023 09:45	03/11/2023 14:33	INTERNA;NAO PROGRAMADA;MEIO AMBIENTE;ARVORE OU VEGETACAO	240	1	56774	4,79
15	390	12213951-1	11	2023	16572	BRU 0104	BRU	1	3	03/11/2023 09:48	03/11/2023 16:31	INTERNA;NAO PROGRAMADA;MEIO AMBIENTE;VENTO	240	1	55848	6,71
16	390	12213958-1	11	2023	12967	RBO 0103	RBO	1	3	03/11/2023 09:49	03/11/2023 13:48	INTERNA;NAO PROGRAMADA;MEIO AMBIENTE;VENTO	240	1	87132	3,98
17	390	12213962-1	11	2023	16591	TUC 0108	TUC	1	3	03/11/2023 09:50	04/11/2023 08:26	INTERNA;NAO PROGRAMADA;MEIO AMBIENTE;VENTO	240	1	51312	22,61
18	390	12213979-1	11	2023	12975	SAU 0108	SAU	1	3	03/11/2023 09:43	04/11/2023 21:00	INTERNA;NAO PROGRAMADA;MEIO AMBIENTE;VENTO	13800	1561	53866	84834,75
19	390	12213992-1	11	2023	12971	SMA 0109	SMA	1	3	03/11/2023 09:56	03/11/2023 15:13	INTERNA;NAO PROGRAMADA;MEIO AMBIENTE;VENTO	240	1	99308	33,17
20	390	12214008-1	11	2023	16598	CAC 2302	CAC	1	3	03/11/2023 09:59	08/11/2023 12:30	INTERNA;NAO PROGRAMADA;MEIO AMBIENTE;VENTO	23000	14	27169	1715,20
21	390	12214030-1	11	2023	15834	ITP 0108	ITP	1	3	03/11/2023 10:04	03/11/2023 12:45	INTERNA;NAO PROGRAMADA;MEIO AMBIENTE;ARVORE OU VEGETACAO	13800	344	61915	920,20
22	390	12214031-1	11	2023	12971	SMA 0105	SMA	1	3	03/11/2023 10:04	04/11/2023 09:33	INTERNA;NAO PROGRAMADA;MEIO AMBIENTE;VENTO	240	1	99308	23,48
23	390	12214038-1	11	2023	12945	MOO 0106	MOO	1	3	03/11/2023 10:06	03/11/2023 14:33	INTERNA;NAO PROGRAMADA;MEIO AMBIENTE;VENTO	240	16	14015	71,16
24	390	12214054-1	11	2023	16583	MAU 0110	MAU	1	3	03/11/2023 10:09	03/11/2023 12:05	INTERNA;NAO PROGRAMADA;MEIO AMBIENTE;VENTO	240	3	90445	5,78
25	390	12214056-1	11	2023	15836	BSI 0101	BSI	1	3	03/11/2023 09:56	03/11/2023 12:00	INTERNA;NAO PROGRAMADA;MEIO AMBIENTE;ARVORE OU VEGETACAO	13800	567	79446	1175,11
26	390	12214067-1	11	2023	12877	CRA 0111	CRA	1	3	03/11/2023 10:12	03/11/2023 13:29	INTERNA;NAO PROGRAMADA;MEIO AMBIENTE;VENTO	240	1	88170	3,29



27	390	12214081-1	11	2023	12853	BAL 0103	BAL	1	3	03/11/2023 10:16	03/11/2023 11:35	INTERNA;NAO PROGRAMADA;MEIO AMBIENTE;ARVORE OU VEGETACAO	13800	26	69568	34,18
28	390	12214083-1	11	2023	16600	JAC 0107	JAC	1	3	03/11/2023 10:16	07/11/2023 11:25	INTERNA;NAO PROGRAMADA;MEIO AMBIENTE;VENTO	13800	333	64832	32352,15
29	390	12214100-1	11	2023	12909	GCA 0103	GCA	1	3	03/11/2023 10:19	05/11/2023 13:04	INTERNA;NAO PROGRAMADA;MEIO AMBIENTE;VENTO	240	1	19521	50,76
30	390	12214110-1	11	2023	12877	CRA 0114	CRA	1	3	03/11/2023 10:21	03/11/2023 14:18	INTERNA;NAO PROGRAMADA;MEIO AMBIENTE;ARVORE OU VEGETACAO	240	1	88170	3,96
31	390	12214117-1	11	2023	16581	JAN 0103	JAN	1	3	03/11/2023 10:23	03/11/2023 16:15	INTERNA;NAO PROGRAMADA;MEIO AMBIENTE;VENTO	240	1	81809	5,87
32	390	12214123-1	11	2023	15834	ITP 0107	ITP	1	3	03/11/2023 10:26	03/11/2023 12:07	INTERNA;NAO PROGRAMADA;MEIO AMBIENTE;ARVORE OU VEGETACAO	13800	224	61915	376,82
33	390	12214131-1	11	2023	13000	VIT 0111	VIT	1	3	03/11/2023 10:28	03/11/2023 11:34	INTERNA;NAO PROGRAMADA;MEIO AMBIENTE;ARVORE OU VEGETACAO	13800	4529	103694	1036,27
34	390	12214151-1	11	2023	12996	VPC 0104	VPC	1	3	03/11/2023 10:34	07/11/2023 15:37	INTERNA;NAO PROGRAMADA;MEIO AMBIENTE;VENTO	240	94	61576	9109,28
35	390	12214153-1	11	2023	12880	CVE 0105	CVE	1	3	03/11/2023 10:04	03/11/2023 16:32	INTERNA;NAO PROGRAMADA;MEIO AMBIENTE;VENTO	240	1	37192	6,46
36	390	12214166-1	11	2023	15834	ITP 0109	ITP	1	3	03/11/2023 10:34	03/11/2023 16:03	INTERNA;NAO PROGRAMADA;MEIO AMBIENTE;ARVORE OU VEGETACAO	13800	36	61915	197,58
37	390	12214173-1	11	2023	16598	CAC 2303	CAC	1	3	03/11/2023 10:36	03/11/2023 20:07	INTERNA;NAO PROGRAMADA;MEIO AMBIENTE;VENTO	240	64	27169	274,74
38	390	12214175-1	11	2023	12946	MOR 0103	MOR	1	3	03/11/2023 10:36	03/11/2023 12:53	INTERNA;NAO PROGRAMADA;MEIO AMBIENTE;ARVORE OU VEGETACAO	13800	92	23428	209,43
39	390	12214181-1	11	2023	16598	CAC 2302	CAC	1	3	03/11/2023 10:38	03/11/2023 14:10	INTERNA;NAO PROGRAMADA;MEIO AMBIENTE;VENTO	23000	82	27169	289,78
40	390	12214184-1	11	2023	12982	TMR 0107	TMR	1	3	03/11/2023 10:38	04/11/2023 16:11	INTERNA;NAO PROGRAMADA;MEIO AMBIENTE;VENTO	240	5	48759	147,71
41	390	12214201-1	11	2023	15816	ESP 0110	ESP	1	3	03/11/2023 10:43	03/11/2023 14:19	INTERNA;NAO PROGRAMADA;MEIO AMBIENTE;ARVORE OU VEGETACAO	13800	47	39328	168,69
42	390	12214212-1	11	2023	16576	CPI 0113	CPI	1	3	03/11/2023 10:46	05/11/2023 16:01	INTERNA;NAO PROGRAMADA;MEIO AMBIENTE;VENTO	240	6	85414	319,55
43	390	12214236-1	11	2023	16580	IVI 0104	IVI	1	3	03/11/2023 10:51	03/11/2023 16:20	INTERNA;NAO PROGRAMADA;MEIO AMBIENTE;ARVORE OU VEGETACAO	13800	15	76959	240,01
44	390	12214250-1	11	2023	12993	VGU 0102	VGU	1	3	03/11/2023 10:53	04/11/2023 08:30	INTERNA;NAO PROGRAMADA;MEIO AMBIENTE;VENTO	240	1	22598	21,62
45	390	12214256-1	11	2023	16588	PPU 0103	PPU	1	3	03/11/2023 10:54	03/11/2023 14:35	INTERNA;NAO PROGRAMADA;MEIO AMBIENTE;ARVORE OU VEGETACAO	240	1	53385	3,68
46	390	12214260-1	11	2023	12951	PAN 0110	PAN	1	3	03/11/2023 10:55	03/11/2023 15:00	INTERNA;NAO PROGRAMADA;MEIO AMBIENTE;VENTO	13800	2257	48527	5106,45
47	390	12214280-1	11	2023	16592	VGR 2301	VGR	1	3	03/11/2023 10:59	06/11/2023 22:35	INTERNA;NAO PROGRAMADA;MEIO AMBIENTE;ARVORE OU VEGETACAO	23000	121	21077	10114,22
48	390	12214283-1	11	2023	16593	IMG 0104	IMG	1	3	03/11/2023 11:00	03/11/2023 15:47	INTERNA;NAO PROGRAMADA;MEIO AMBIENTE;VENTO	13800	84	109625	401,61
49	390	12214294-1	11	2023	15836	GPR 0108	GPR	1	3	03/11/2023 10:06	04/11/2023 10:43	INTERNA;NAO PROGRAMADA;MEIO AMBIENTE;VENTO	240	2	79446	49,23
50	390	12214312-1	11	2023	12887	CLA 0108	CLA	1	3	03/11/2023 11:04	07/11/2023 12:41	INTERNA;NAO PROGRAMADA;MEIO AMBIENTE;VENTO	240	1	55421	97,61
51	390	12214317-1	11	2023	12892	COI 0102	COI	1	3	03/11/2023 11:06	03/11/2023 12:36	INTERNA;NAO PROGRAMADA;MEIO AMBIENTE;ARVORE OU VEGETACAO	13800	19	27306	28,63
52	390	12214319-1	11	2023	12982	TMR 0108	TMR	1	3	03/11/2023 11:07	06/11/2023 00:06	INTERNA;NAO PROGRAMADA;MEIO AMBIENTE;VENTO	13800	77	48759	4694,43
53	390	12214332-1	11	2023	16599	GVI 0108	GVI	1	3	03/11/2023 11:10	04/11/2023 12:38	INTERNA;NAO PROGRAMADA;MEIO AMBIENTE;VENTO	240	1	94346	25,46
54	390	12214342-1	11	2023	12916	IBP 0105	IBP	1	3	03/11/2023 10:11	03/11/2023 14:00	INTERNA;NAO PROGRAMADA;MEIO AMBIENTE;VENTO	240	26	25750	1374,40



55	390	12214348-1	11	2023	16580	ROS 0102	ROS	1	3	03/11/2023 11:14	03/11/2023 14:09	INTERNA;NAO PROGRAMADA;MEIO AMBIENTE;ARVORE OU VEGETACAO	13800	2	76959	5,81
56	390	12214350-1	11	2023	12866	VPA 0102	VPA	1	3	03/11/2023 11:15	03/11/2023 19:00	INTERNA;NAO PROGRAMADA;MEIO AMBIENTE;VENTO	13800	86	42950	887,14
57	390	12214353-1	11	2023	16591	TUC 0104	TUC	1	3	03/11/2023 11:15	04/11/2023 08:28	INTERNA;NAO PROGRAMADA;MEIO AMBIENTE;VENTO	240	127	51312	2694,27
58	390	12214360-1	11	2023	12833	ANA 0110	ANA	1	3	03/11/2023 11:17	03/11/2023 15:00	INTERNA;NAO PROGRAMADA;MEIO AMBIENTE;ARVORE OU VEGETACAO	13800	376	18202	55386,89
59	390	12214366-1	11	2023	12960	PRI 0112	PRI	1	3	03/11/2023 09:46	03/11/2023 15:22	INTERNA;NAO PROGRAMADA;MEIO AMBIENTE;ARVORE OU VEGETACAO	13800	180	72972	1008,40
60	390	12214369-1	11	2023	12895	COG 0111	COG	1	3	03/11/2023 11:18	03/11/2023 19:45	INTERNA;NAO PROGRAMADA;MEIO AMBIENTE;ARVORE OU VEGETACAO	13800	271	57509	622,25
61	390	12214402-1	11	2023	12934	MAT 0108	MAT	1	3	03/11/2023 11:25	03/11/2023 13:34	INTERNA;NAO PROGRAMADA;MEIO AMBIENTE;VENTO	240	1	138586	0,44
62	390	12214425-1	11	2023	16580	IVI 0105	IVI	1	3	03/11/2023 11:31	03/11/2023 16:57	INTERNA;NAO PROGRAMADA;MEIO AMBIENTE;VENTO	240	1	76959	43,63
63	390	12214428-1	11	2023	16605	SBC 0103	SBC	1	3	03/11/2023 11:31	03/11/2023 13:25	INTERNA;NAO PROGRAMADA;MEIO AMBIENTE;ARVORE OU VEGETACAO	13800	1097	73144	2072,72
64	390	12214429-1	11	2023	12907	EGU 0105	EGU	1	3	03/11/2023 11:32	05/11/2023 16:26	INTERNA;NAO PROGRAMADA;MEIO AMBIENTE;VENTO	240	1	21363	52,91
65	390	12214433-1	11	2023	12838	AUT 0107	AUT	1	3	03/11/2023 11:32	03/11/2023 18:40	INTERNA;NAO PROGRAMADA;MEIO AMBIENTE;VENTO	13800	217	72584	1544,56
66	390	12214441-1	11	2023	16595	ALP 0111	ALP	1	3	03/11/2023 11:34	03/11/2023 13:55	INTERNA;NAO PROGRAMADA;MEIO AMBIENTE;ARVORE OU VEGETACAO	13800	8	30893	18,77
67	390	12214446-1	11	2023	12971	SMA 0104	SMA	1	3	03/11/2023 11:36	04/11/2023 15:33	INTERNA;NAO PROGRAMADA;MEIO AMBIENTE;VENTO	240	1	99308	27,95
68	390	12214469-1	11	2023	12927	JOR 0106	JOR	1	3	03/11/2023 11:40	03/11/2023 15:00	INTERNA;NAO PROGRAMADA;MEIO AMBIENTE;VENTO	13800	41	16950	136,58
69	390	12214483-1	11	2023	12874	CAP 0106	CAP	1	3	03/11/2023 11:42	04/11/2023 13:37	INTERNA;NAO PROGRAMADA;MEIO AMBIENTE;VENTO	13800	44	45263	1140,39
70	390	12214498-1	11	2023	12945	MOO 0103	MOO	1	3	03/11/2023 11:44	06/11/2023 17:32	INTERNA;NAO PROGRAMADA;MEIO AMBIENTE;VENTO	13800	33	14015	2567,36
71	390	12214521-1	11	2023	12915	HIP 0106	HIP	1	3	03/11/2023 11:48	06/11/2023 12:48	INTERNA;NAO PROGRAMADA;MEIO AMBIENTE;ARVORE OU VEGETACAO	13800	38	22644	2773,70
72	390	12214532-1	11	2023	12982	TMR 0104	TMR	1	3	03/11/2023 11:50	03/11/2023 16:57	INTERNA;NAO PROGRAMADA;MEIO AMBIENTE;VENTO	240	1	48759	1,63
73	390	12214535-1	11	2023	12934	MAT 0112	MAT	1	3	03/11/2023 11:50	03/11/2023 15:28	INTERNA;NAO PROGRAMADA;MEIO AMBIENTE;VENTO	240	2	138586	7,28
74	390	12214549-1	11	2023	12928	JUQ 0107	JUQ	1	3	03/11/2023 11:54	03/11/2023 16:51	INTERNA;NAO PROGRAMADA;MEIO AMBIENTE;ARVORE OU VEGETACAO	13800	7	19422	221,72
75	390	12214552-1	11	2023	12880	CVE 0106	CVE	1	3	03/11/2023 11:24	03/11/2023 15:00	INTERNA;NAO PROGRAMADA;MEIO AMBIENTE;ARVORE OU VEGETACAO	13800	4	37192	14,36
76	390	12214555-1	11	2023	15837	EMB 0113	EMB	1	3	03/11/2023 11:55	05/11/2023 09:52	INTERNA;NAO PROGRAMADA;MEIO AMBIENTE;VENTO	240	1	148111	45,95
77	390	12214570-1	11	2023	15834	ITP 0104	ITP	1	3	03/11/2023 11:58	05/11/2023 13:12	INTERNA;NAO PROGRAMADA;MEIO AMBIENTE;VENTO	240	1	61915	49,23
78	390	12214585-1	11	2023	12880	CVE 0107	CVE	1	3	03/11/2023 12:02	04/11/2023 08:58	INTERNA;NAO PROGRAMADA;MEIO AMBIENTE;VENTO	13800	2	37192	0,83
79	390	12214591-1	11	2023	12934	MAT 0114	MAT	1	3	03/11/2023 11:58	03/11/2023 16:12	INTERNA;NAO PROGRAMADA;MEIO AMBIENTE;VENTO	240	141	138586	598,15
80	390	12214599-1	11	2023	16598	CAC 2304	CAC	1	3	03/11/2023 12:04	03/11/2023 17:01	INTERNA;NAO PROGRAMADA;MEIO AMBIENTE;VENTO	23000	56	27169	7220,25
81	390	12214622-1	11	2023	16599	GVI 0105	GVI	1	3	03/11/2023 12:08	08/11/2023 16:52	INTERNA;NAO PROGRAMADA;MEIO AMBIENTE;ARVORE OU VEGETACAO	13800	216	94346	18120,55
82	390	12214625-1	11	2023	12997	VPR 0106	VPR	1	3	03/11/2023 12:09	07/11/2023 10:56	INTERNA;NAO PROGRAMADA;MEIO AMBIENTE;VENTO	240	1	78938	94,78



83	390	12214638-1	11	2023	12907	EGU 0104	EGU	1	3	03/11/2023 12:11	05/11/2023 10:15	INTERNA;NAO PROGRAMADA;MEIO AMBIENTE;VENTO	13800	23	21363	1059,26
84	390	12214655-1	11	2023	12952	PRE 0105	PRE	1	3	03/11/2023 12:15	03/11/2023 14:36	INTERNA;NAO PROGRAMADA;MEIO AMBIENTE;VENTO	13800	18	39705	42,35
85	390	12214669-1	11	2023	12976	SIL 0110	SIL	1	3	03/11/2023 12:19	03/11/2023 13:58	INTERNA;NAO PROGRAMADA;MEIO AMBIENTE;VENTO	13800	1632	53299	2688,72
86	390	12214671-1	11	2023	16580	IVI 0102	IVI	1	3	03/11/2023 12:19	07/11/2023 11:53	INTERNA;NAO PROGRAMADA;MEIO AMBIENTE;VENTO	240	2	76959	191,12
87	390	12214678-1	11	2023	15827	MAZ 0105	MAZ	1	3	03/11/2023 12:20	06/11/2023 17:19	INTERNA;NAO PROGRAMADA;MEIO AMBIENTE;ARVORE OU VEGETACAO	13800	247	153112	18430,07
88	390	12214705-1	11	2023	12983	TIR 0111	TIR	1	3	03/11/2023 12:26	06/11/2023 09:50	INTERNA;NAO PROGRAMADA;MEIO AMBIENTE;ARVORE OU VEGETACAO	13800	11	126922	763,32
89	390	12214727-1	11	2023	12976	SIL 0107	SIL	1	3	03/11/2023 12:31	07/11/2023 11:50	INTERNA;NAO PROGRAMADA;MEIO AMBIENTE;VENTO	13800	56	53299	5337,20
90	390	12214728-1	11	2023	16593	VAR 0114	VAR	1	3	03/11/2023 12:31	03/11/2023 16:45	INTERNA;NAO PROGRAMADA;MEIO AMBIENTE;ARVORE OU VEGETACAO	13800	198	109625	837,65
91	390	12214759-1	11	2023	12900	CUP 0113	CUP	1	3	03/11/2023 12:39	03/11/2023 17:30	INTERNA;NAO PROGRAMADA;MEIO AMBIENTE;ARVORE OU VEGETACAO	13800	414	109247	2006,98
92	390	12214767-1	11	2023	15837	EMB 0114	EMB	1	3	03/11/2023 12:40	05/11/2023 10:30	INTERNA;NAO PROGRAMADA;MEIO AMBIENTE;ARVORE OU VEGETACAO	240	1	148111	45,82
93	390	12214771-1	11	2023	12947	NAC 0107	NAC	1	3	03/11/2023 12:41	04/11/2023 09:49	INTERNA;NAO PROGRAMADA;MEIO AMBIENTE;VENTO	240	3	112164	63,41
94	390	12214774-1	11	2023	12892	COI 0106	COI	1	3	03/11/2023 12:41	04/11/2023 10:15	INTERNA;NAO PROGRAMADA;MEIO AMBIENTE;VENTO	240	4	27306	86,24
95	390	12214780-1	11	2023	12916	IBP 0104	IBP	1	3	03/11/2023 12:42	03/11/2023 13:53	INTERNA;NAO PROGRAMADA;MEIO AMBIENTE;VENTO	240	144	25750	170,00
96	390	12214795-1	11	2023	12862	BUT 0106	BUT	1	3	03/11/2023 12:48	05/11/2023 09:30	INTERNA;NAO PROGRAMADA;MEIO AMBIENTE;VENTO	240	1	28115	44,69
97	390	12214815-1	11	2023	15827	MAZ 0105	MAZ	1	3	03/11/2023 12:53	05/11/2023 10:25	INTERNA;NAO PROGRAMADA;MEIO AMBIENTE;VENTO	240	2	153112	91,06
98	390	12214819-1	11	2023	15836	GPR 0108	GPR	1	3	03/11/2023 12:54	04/11/2023 18:43	INTERNA;NAO PROGRAMADA;MEIO AMBIENTE;VENTO	13800	425	79446	12670,67
99	390	12214822-1	11	2023	12928	JUQ 0102	JUQ	1	3	03/11/2023 12:54	03/11/2023 15:58	INTERNA;NAO PROGRAMADA;MEIO AMBIENTE;ARVORE OU VEGETACAO	240	1	19422	3,06
100	390	12214829-1	11	2023	16578	COT 0114	COT	1	3	03/11/2023 12:56	03/11/2023 15:58	INTERNA;NAO PROGRAMADA;MEIO AMBIENTE;ARVORE OU VEGETACAO	13800	31	43696	93,67
101	390	12214837-1	11	2023	12958	PNH 0109	PNH	1	3	03/11/2023 12:58	03/11/2023 15:00	INTERNA;NAO PROGRAMADA;MEIO AMBIENTE;ARVORE OU VEGETACAO	13800	495	26275	1006,78
102	390	12214846-1	11	2023	12934	MAT 0102	MAT	1	3	03/11/2023 13:00	05/11/2023 02:06	INTERNA;NAO PROGRAMADA;MEIO AMBIENTE;VENTO	240	1	138586	37,09
103	390	12214851-1	11	2023	12928	JUQ 0102	JUQ	1	3	03/11/2023 13:01	03/11/2023 14:32	INTERNA;NAO PROGRAMADA;MEIO AMBIENTE;ARVORE OU VEGETACAO	13800	4	19422	6,01
104	390	12214865-1	11	2023	15826	MSA 0104	MSA	1	3	03/11/2023 13:05	03/11/2023 14:40	INTERNA;NAO PROGRAMADA;MEIO AMBIENTE;VENTO	240	1	90706	1,59
105	390	12214915-1	11	2023	12883	CAT 0110	CAT	1	3	03/11/2023 13:13	03/11/2023 22:16	INTERNA;NAO PROGRAMADA;MEIO AMBIENTE;VENTO	13800	798	21073	3577,60
106	390	12214935-1	11	2023	12845	BAR 0104	BAR	1	3	03/11/2023 13:14	03/11/2023 17:44	INTERNA;NAO PROGRAMADA;MEIO AMBIENTE;ARVORE OU VEGETACAO	13800	2659	120576	2743,70
107	390	12214939-1	11	2023	15821	BSI 0112	BSI	1	3	03/11/2023 13:18	03/11/2023 19:59	INTERNA;NAO PROGRAMADA;MEIO AMBIENTE;VENTO	13800	7915	83112	28056,46
108	390	12214951-1	11	2023	16585	MBE 0111	MBE	1	3	03/11/2023 13:21	03/11/2023 15:20	INTERNA;NAO PROGRAMADA;MEIO AMBIENTE;ARVORE OU VEGETACAO	13800	163	118144	323,01
109	390	12214982-1	11	2023	16600	JAC 0102	JAC	1	3	03/11/2023 13:26	04/11/2023 12:11	INTERNA;NAO PROGRAMADA;MEIO AMBIENTE;ARVORE OU VEGETACAO	240	1	64832	0,36
110	390	12214986-1	11	2023	12971	SMA 0109	SMA	1	3	03/11/2023 13:26	03/11/2023 17:26	INTERNA;NAO PROGRAMADA;MEIO AMBIENTE;VENTO	240	1	99308	29,67



111	390	12214998-1	11	2023	12967	RBO 0106	RBO	1	3	03/11/2023 13:28	03/11/2023 14:43	INTERNA;NAO PROGRAMADA;MEIO AMBIENTE;VENTO	13800	3606	87132	8111,28
112	390	12215003-1	11	2023	12991	VEM 0105	VEM	1	3	03/11/2023 13:29	06/11/2023 17:50	INTERNA;NAO PROGRAMADA;MEIO AMBIENTE;VENTO	13800	94	75725	7177,24
113	390	12215008-1	11	2023	16585	MBE 0107	MBE	1	3	03/11/2023 13:29	05/11/2023 13:37	INTERNA;NAO PROGRAMADA;MEIO AMBIENTE;VENTO	13800	84	118144	4043,06
114	390	12215011-1	11	2023	12948	NMU 0104	NMU	1	3	03/11/2023 13:30	04/11/2023 11:08	INTERNA;NAO PROGRAMADA;MEIO AMBIENTE;VENTO	240	12	15497	259,47
115	390	12215027-1	11	2023	12857	BSI 0102	BSI	1	3	03/11/2023 13:32	04/11/2023 10:38	INTERNA;NAO PROGRAMADA;MEIO AMBIENTE;VENTO	240	2	92237	42,20
116	390	12215047-1	11	2023	12835	ANC 0105	ANC	1	3	03/11/2023 12:10	05/11/2023 09:54	INTERNA;NAO PROGRAMADA;MEIO AMBIENTE;VENTO	13800	354	50063	16189,11
117	390	12215058-1	11	2023	12866	CPE 0107	CPE	1	3	03/11/2023 13:41	03/11/2023 15:33	INTERNA;NAO PROGRAMADA;MEIO AMBIENTE;ARVORE OU VEGETACAO	240	1	42950	1,88
118	390	12215065-1	11	2023	13000	RGR 0105	RGR	1	3	03/11/2023 13:42	03/11/2023 15:26	INTERNA;NAO PROGRAMADA;MEIO AMBIENTE;VENTO	13800	7414	103694	872,90
119	390	12215069-1	11	2023	13000	VIT 0106	VIT	1	3	03/11/2023 13:43	05/11/2023 09:39	INTERNA;NAO PROGRAMADA;MEIO AMBIENTE;VENTO	240	2	103694	87,86
120	390	12215084-1	11	2023	12975	SAU 0104	SAU	1	3	03/11/2023 13:05	03/11/2023 18:46	INTERNA;NAO PROGRAMADA;MEIO AMBIENTE;ARVORE OU VEGETACAO	13800	1440	53866	8181,20
121	390	12215088-1	11	2023	16593	VAR 0114	VAR	1	3	03/11/2023 13:47	03/11/2023 15:01	INTERNA;NAO PROGRAMADA;MEIO AMBIENTE;VENTO	13800	3148	109625	3888,65
122	390	12215092-1	11	2023	12907	EGU 0105	EGU	1	3	03/11/2023 13:47	07/11/2023 17:08	INTERNA;NAO PROGRAMADA;MEIO AMBIENTE;VENTO	13800	1	21363	99,34
123	390	12215110-1	11	2023	12983	TIR 0103	TIR	1	3	03/11/2023 13:52	03/11/2023 17:40	INTERNA;NAO PROGRAMADA;MEIO AMBIENTE;ARVORE OU VEGETACAO	13800	118	126922	447,45
124	390	12215111-1	11	2023	12922	ITR 0107	ITR	1	3	03/11/2023 13:52	05/11/2023 14:43	INTERNA;NAO PROGRAMADA;MEIO AMBIENTE;VENTO	13800	118	99498	3079,44
125	390	12215113-1	11	2023	12950	OSA 0113	OSA	1	3	03/11/2023 13:53	03/11/2023 16:21	INTERNA;NAO PROGRAMADA;MEIO AMBIENTE;VENTO	240	1	48479	2,48
126	390	12215120-1	11	2023	15834	ITP 0107	ITP	1	3	03/11/2023 13:54	09/11/2023 18:05	INTERNA;NAO PROGRAMADA;MEIO AMBIENTE;ARVORE OU VEGETACAO	13800	169	61915	8398,47
127	390	12215134-1	11	2023	16593	VAR 0104	VAR	1	3	03/11/2023 13:57	03/11/2023 22:21	INTERNA;NAO PROGRAMADA;MEIO AMBIENTE;ARVORE OU VEGETACAO	13800	378	109625	2077,38
128	390	12215135-1	11	2023	16593	VAR 0104	VAR	1	3	03/11/2023 13:57	05/11/2023 15:38	INTERNA;NAO PROGRAMADA;MEIO AMBIENTE;VENTO	13800	641	109625	954,17
129	390	12215137-1	11	2023	16593	IMG 0104	IMG	1	3	03/11/2023 13:57	07/11/2023 19:03	INTERNA;NAO PROGRAMADA;MEIO AMBIENTE;ARVORE OU VEGETACAO	13800	11	109625	1112,10
130	390	12215138-1	11	2023	12900	CUP 0103	CUP	1	3	03/11/2023 13:57	05/11/2023 10:31	INTERNA;NAO PROGRAMADA;MEIO AMBIENTE;VENTO	13800	78	109247	3475,64
131	390	12215140-1	11	2023	15822	TSE 0108	TSE	1	3	03/11/2023 13:58	03/11/2023 15:58	INTERNA;NAO PROGRAMADA;MEIO AMBIENTE;VENTO	240	1	123364	2,00
132	390	12215163-1	11	2023	12976	SIL 0110	SIL	1	3	03/11/2023 14:02	06/11/2023 12:16	INTERNA;NAO PROGRAMADA;MEIO AMBIENTE;VENTO	13800	331	53299	23251,28
133	390	12215164-1	11	2023	12991	VEM 0104	VEM	1	3	03/11/2023 14:02	03/11/2023 16:55	INTERNA;NAO PROGRAMADA;MEIO AMBIENTE;VENTO	13800	96	75725	3463,89
134	390	12215175-1	11	2023	12877	CRA 0114	CRA	1	3	03/11/2023 13:05	03/11/2023 15:18	INTERNA;NAO PROGRAMADA;MEIO AMBIENTE;ARVORE OU VEGETACAO	240	2	88170	4,45
135	390	12215176-1	11	2023	12877	CRA 0114	CRA	1	3	03/11/2023 13:22	03/11/2023 15:29	INTERNA;NAO PROGRAMADA;MEIO AMBIENTE;ARVORE OU VEGETACAO	240	1	88170	2,13
136	390	12215180-1	11	2023	12956	PEN 0110	PEN	1	3	03/11/2023 14:06	04/11/2023 01:11	INTERNA;NAO PROGRAMADA;MEIO AMBIENTE;VENTO	13800	1181	62126	13082,86
137	390	12215188-1	11	2023	12957	PER 0104	PER	1	3	03/11/2023 14:08	04/11/2023 12:09	INTERNA;NAO PROGRAMADA;MEIO AMBIENTE;VENTO	13800	205	106416	4511,59
138	390	12215190-1	11	2023	16579	GUM 0113	GUM	1	3	03/11/2023 14:09	04/11/2023 18:04	INTERNA;NAO PROGRAMADA;MEIO AMBIENTE;ARVORE OU VEGETACAO	13800	441	81252	10890,93



139	390	12215201-1	11	2023	16593	VAR 0109	VAR	1	3	03/11/2023 14:11	06/11/2023 07:42	INTERNA;NAO PROGRAMADA;MEIO AMBIENTE;VENTO	240	3	109625	196,55
140	390	12215218-1	11	2023	15818	VFO 0112	VFO	1	3	03/11/2023 14:14	06/11/2023 12:08	INTERNA;NAO PROGRAMADA;MEIO AMBIENTE;VENTO	240	1	72760	69,90
141	390	12215219-1	11	2023	12968	RGR 0105	RGR	1	3	03/11/2023 14:14	05/11/2023 12:25	INTERNA;NAO PROGRAMADA;MEIO AMBIENTE;ARVORE OU VEGETACAO	13800	209	42063	9653,71
142	390	12215224-1	11	2023	15837	EMB 0105	EMB	1	3	03/11/2023 14:15	04/11/2023 19:41	INTERNA;NAO PROGRAMADA;MEIO AMBIENTE;VENTO	13800	102	148111	3001,04
143	390	12215227-1	11	2023	12862	BUT 0102	BUT	1	3	03/11/2023 14:16	06/11/2023 16:02	INTERNA;NAO PROGRAMADA;MEIO AMBIENTE;VENTO	240	1	28115	73,77
144	390	12215232-1	11	2023	16583	MAU 0108	MAU	1	3	03/11/2023 14:17	03/11/2023 17:45	INTERNA;NAO PROGRAMADA;MEIO AMBIENTE;VENTO	240	1	90445	3,47
145	390	12215262-1	11	2023	16593	VAR 0103	VAR	1	3	03/11/2023 14:22	04/11/2023 12:28	INTERNA;NAO PROGRAMADA;MEIO AMBIENTE;VENTO	240	4	109625	88,40
146	390	12215264-1	11	2023	16593	IMG 0103	IMG	1	3	03/11/2023 14:23	06/11/2023 16:15	INTERNA;NAO PROGRAMADA;MEIO AMBIENTE;ARVORE OU VEGETACAO	13800	6	109625	443,27
147	390	12215279-1	11	2023	16593	VAR 0106	VAR	1	3	03/11/2023 14:26	03/11/2023 18:01	INTERNA;NAO PROGRAMADA;MEIO AMBIENTE;VENTO	13800	866	109625	3100,76
148	390	12215288-1	11	2023	16600	JAC 0107	JAC	1	3	03/11/2023 14:28	05/11/2023 08:46	INTERNA;NAO PROGRAMADA;MEIO AMBIENTE;ARVORE OU VEGETACAO	13800	1	64832	42,30
149	390	12215307-1	11	2023	15830	MAD 0115	MAD	1	3	03/11/2023 14:32	04/11/2023 10:39	INTERNA;NAO PROGRAMADA;MEIO AMBIENTE;VENTO	240	1	101047	20,12
150	390	12215309-1	11	2023	12947	NAC 0105	NAC	1	3	03/11/2023 14:27	04/11/2023 09:30	INTERNA;NAO PROGRAMADA;MEIO AMBIENTE;ARVORE OU VEGETACAO	13800	143	112164	3156,29
151	390	12215310-1	11	2023	12987	UTI 0110	UTI	1	3	03/11/2023 14:33	06/11/2023 14:05	INTERNA;NAO PROGRAMADA;MEIO AMBIENTE;VENTO	13800	197	66981	14093,82
152	390	12215315-1	11	2023	12877	CRA 0111	CRA	1	3	03/11/2023 14:33	04/11/2023 13:50	INTERNA;NAO PROGRAMADA;MEIO AMBIENTE;VENTO	240	1	88170	2,71
153	390	12215317-1	11	2023	12892	COI 0107	COI	1	3	03/11/2023 14:33	03/11/2023 19:26	INTERNA;NAO PROGRAMADA;MEIO AMBIENTE;VENTO	13800	1752	27306	3411,42
154	390	12215342-1	11	2023	16582	JGL 0103	JGL	1	3	03/11/2023 14:42	03/11/2023 22:36	INTERNA;NAO PROGRAMADA;MEIO AMBIENTE;VENTO	13800	230	28773	1556,65
155	390	12215362-1	11	2023	15817	ERM 0102	ERM	1	3	03/11/2023 14:47	04/11/2023 09:01	INTERNA;NAO PROGRAMADA;MEIO AMBIENTE;VENTO	240	1	91254	18,23
156	390	12215380-1	11	2023	16583	MAU 0110	MAU	1	3	03/11/2023 14:51	04/11/2023 10:52	INTERNA;NAO PROGRAMADA;MEIO AMBIENTE;VENTO	240	3	90445	60,04
157	390	12215385-1	11	2023	12912	GNA 0103	GNA	1	3	03/11/2023 14:52	04/11/2023 09:36	INTERNA;NAO PROGRAMADA;MEIO AMBIENTE;VENTO	240	1	95309	18,73
158	390	12215394-1	11	2023	15842	BAV 0102	BAV	1	3	03/11/2023 14:54	06/11/2023 13:56	INTERNA;NAO PROGRAMADA;MEIO AMBIENTE;VENTO	13800	65	68106	4616,43
159	390	12215397-1	11	2023	12872	CAL 0109	CAL	1	3	03/11/2023 14:57	03/11/2023 18:19	INTERNA;NAO PROGRAMADA;MEIO AMBIENTE;VENTO	13800	359	25756	1211,63
160	390	12215408-1	11	2023	15835	ITA 0105	ITA	1	3	03/11/2023 09:48	03/11/2023 16:19	INTERNA;NAO PROGRAMADA;MEIO AMBIENTE;VENTO	240	1	21128	6,52
161	390	12215410-1	11	2023	15834	ITP 0106	ITP	1	3	03/11/2023 15:00	05/11/2023 10:27	INTERNA;NAO PROGRAMADA;MEIO AMBIENTE;ARVORE OU VEGETACAO	13800	773	61915	33581,91
162	390	12215415-1	11	2023	16578	COT 0112	COT	1	3	03/11/2023 15:01	05/11/2023 17:49	INTERNA;NAO PROGRAMADA;MEIO AMBIENTE;ARVORE OU VEGETACAO	13800	22	43696	1117,53
163	390	12215421-1	11	2023	16585	MBE 0104	MBE	1	3	03/11/2023 15:02	05/11/2023 09:40	INTERNA;NAO PROGRAMADA;MEIO AMBIENTE;VENTO	240	1	118144	42,62
164	390	12215422-1	11	2023	12845	BAR 0112	BAR	1	3	03/11/2023 15:02	03/11/2023 18:13	INTERNA;NAO PROGRAMADA;MEIO AMBIENTE;DESCARGA ATMOSFERICA	13800	3	120576	9,52
165	390	12215427-1	11	2023	12887	CLA 0103	CLA	1	3	03/11/2023 15:03	03/11/2023 17:31	INTERNA;NAO PROGRAMADA;MEIO AMBIENTE;VENTO	13800	91	55421	223,30
166	390	12215431-1	11	2023	16576	CPI 0113	CPI	1	3	03/11/2023 15:04	08/11/2023 11:14	INTERNA;NAO PROGRAMADA;MEIO AMBIENTE;VENTO	13800	140	85414	16263,49



167	390	12215449-1	11	2023	12912	GNA 0108	GNA	1	3	03/11/2023 15:09	03/11/2023 17:52	INTERNA;NAO PROGRAMADA;MEIO AMBIENTE;VENTO	13800	46	95309	1648,95
168	390	12215458-1	11	2023	15835	ITA 0107	ITA	1	3	03/11/2023 15:08	04/11/2023 10:30	INTERNA;NAO PROGRAMADA;MEIO AMBIENTE;VENTO	240	34	21128	658,52
169	390	12215467-1	11	2023	16594	VME 0111	VME	1	3	03/11/2023 15:14	03/11/2023 19:48	INTERNA;NAO PROGRAMADA;MEIO AMBIENTE;VENTO	13800	7319	91400	33636,42
170	390	12215473-1	11	2023	12999	VTA 0106	VTA	1	3	03/11/2023 15:16	06/11/2023 06:53	INTERNA;NAO PROGRAMADA;MEIO AMBIENTE;ARVORE OU VEGETACAO	240	156	67747	6066,19
171	390	12215480-1	11	2023	12976	SIL 0104	SIL	1	3	03/11/2023 15:17	03/11/2023 20:57	INTERNA;NAO PROGRAMADA;MEIO AMBIENTE;VENTO	13800	3902	53299	11875,17
172	390	12215485-1	11	2023	12977	SUM 0105	SUM	1	3	03/11/2023 15:18	05/11/2023 10:55	INTERNA;NAO PROGRAMADA;MEIO AMBIENTE;VENTO	240	8	29811	348,90
173	390	12215490-1	11	2023	12993	VGU 0103	VGU	1	3	03/11/2023 15:20	03/11/2023 18:30	INTERNA;NAO PROGRAMADA;MEIO AMBIENTE;ARVORE OU VEGETACAO	13800	16	22598	50,86
174	390	12215496-1	11	2023	12983	TIR 0108	TIR	1	3	03/11/2023 15:21	03/11/2023 17:57	INTERNA;NAO PROGRAMADA;MEIO AMBIENTE;VENTO	240	3	126922	7,80
175	390	12215500-1	11	2023	12958	PNH 0102	PNH	1	3	03/11/2023 15:22	04/11/2023 12:56	INTERNA;NAO PROGRAMADA;MEIO AMBIENTE;ARVORE OU VEGETACAO	13800	120	26275	2588,93
176	390	12215502-1	11	2023	15817	ERM 0108	ERM	1	3	03/11/2023 15:22	04/11/2023 08:57	INTERNA;NAO PROGRAMADA;MEIO AMBIENTE;VENTO	240	2	91254	1,32
177	390	12215510-1	11	2023	16593	VAR 0106	VAR	1	3	03/11/2023 15:24	03/11/2023 19:34	INTERNA;NAO PROGRAMADA;MEIO AMBIENTE;ARVORE OU VEGETACAO	240	2	109625	5,26
178	390	12215520-1	11	2023	12928	JUQ 0102	JUQ	1	3	03/11/2023 15:27	09/11/2023 21:20	INTERNA;NAO PROGRAMADA;MEIO AMBIENTE;VENTO	13800	390	19422	30499,62
179	390	12215522-1	11	2023	12928	JUQ 0106	JUQ	1	3	03/11/2023 15:28	09/11/2023 19:50	INTERNA;NAO PROGRAMADA;MEIO AMBIENTE;ARVORE OU VEGETACAO	13800	18	19422	1321,43
180	390	12215537-1	11	2023	12946	MOR 0108	MOR	1	3	03/11/2023 15:31	03/11/2023 17:57	INTERNA;NAO PROGRAMADA;MEIO AMBIENTE;ARVORE OU VEGETACAO	13800	2490	23428	5829,97
181	390	12215556-1	11	2023	12857	BSI 0112	BSI	1	3	03/11/2023 15:33	03/11/2023 23:25	INTERNA;NAO PROGRAMADA;MEIO AMBIENTE;ARVORE OU VEGETACAO	13800	4	92237	31,40
182	390	12215558-1	11	2023	12833	ANA 0110	ANA	1	3	03/11/2023 11:21	04/11/2023 10:02	INTERNA;NAO PROGRAMADA;MEIO AMBIENTE;ARVORE OU VEGETACAO	13800	240	18202	35334,53
183	390	12215562-1	11	2023	12928	JUQ 0103	JUQ	1	3	03/11/2023 15:35	08/11/2023 16:11	INTERNA;NAO PROGRAMADA;MEIO AMBIENTE;ARVORE OU VEGETACAO	13800	445	19422	8246,17
184	390	12215588-1	11	2023	12928	JUQ 0102	JUQ	1	3	03/11/2023 15:41	08/11/2023 19:32	INTERNA;NAO PROGRAMADA;MEIO AMBIENTE;ARVORE OU VEGETACAO	13800	87	19422	10350,13
185	390	12215593-1	11	2023	12928	JUQ 0103	JUQ	1	3	03/11/2023 15:41	06/11/2023 11:41	INTERNA;NAO PROGRAMADA;MEIO AMBIENTE;VENTO	13800	8	19422	543,96
186	390	12215594-1	11	2023	16593	VAR 0115	VAR	1	3	03/11/2023 15:42	06/11/2023 19:15	INTERNA;NAO PROGRAMADA;MEIO AMBIENTE;VENTO	13800	17	109625	1284,53
187	390	12215608-1	11	2023	12907	EGU 0104	EGU	1	3	03/11/2023 15:44	08/11/2023 02:51	INTERNA;NAO PROGRAMADA;MEIO AMBIENTE;VENTO	13800	108	21363	11567,73
188	390	12215619-1	11	2023	16592	VGR 2304	VGR	1	3	03/11/2023 15:48	06/11/2023 15:32	INTERNA;NAO PROGRAMADA;MEIO AMBIENTE;VENTO	23000	1308	21077	93837,37
189	390	12215622-1	11	2023	12928	JUQ 0102	JUQ	1	3	03/11/2023 15:48	03/11/2023 22:20	INTERNA;NAO PROGRAMADA;MEIO AMBIENTE;ARVORE OU VEGETACAO	13800	67	19422	437,85
190	390	12215628-1	11	2023	16592	VGR 2304	VGR	1	3	03/11/2023 10:50	08/11/2023 22:51	INTERNA;NAO PROGRAMADA;MEIO AMBIENTE;VENTO	23000	1326	21077	80193,88
191	390	12215633-1	11	2023	16598	CAC 2302	CAC	1	3	03/11/2023 15:04	10/11/2023 17:02	INTERNA;NAO PROGRAMADA;MEIO AMBIENTE;VENTO	23000	5878	27169	300413,75
192	390	12215638-1	11	2023	16598	CAC 2303	CAC	1	3	03/11/2023 15:51	06/11/2023 18:30	INTERNA;NAO PROGRAMADA;MEIO AMBIENTE;VENTO	23000	1012	27169	73122,43
193	390	12215640-1	11	2023	12826	ABV 0103	ABV	1	3	03/11/2023 15:52	07/11/2023 15:35	INTERNA;NAO PROGRAMADA;MEIO AMBIENTE;ARVORE OU VEGETACAO	13800	239	23334	13883,44
194	390	12215649-1	11	2023	16592	VGR 2304	VGR	1	3	03/11/2023 15:52	07/11/2023 22:05	INTERNA;NAO PROGRAMADA;MEIO AMBIENTE;ARVORE OU VEGETACAO	23000	623	21077	63659,87



195	390	12215651-1	11	2023	16598	CAC 2303	CAC	1	3	03/11/2023 15:53	07/11/2023 19:53	INTERNA;NAO PROGRAMADA;MEIO AMBIENTE;VENTO	23000	42	27169	4200,20
196	390	12215657-1	11	2023	16592	VGR 2301	VGR	1	3	03/11/2023 15:53	08/11/2023 03:15	INTERNA;NAO PROGRAMADA;MEIO AMBIENTE;ARVORE OU VEGETACAO	13800	8961	21077	280766,62
197	390	12215670-1	11	2023	16580	IVI 0110	IVI	1	3	03/11/2023 15:54	07/11/2023 04:26	INTERNA;NAO PROGRAMADA;MEIO AMBIENTE;ARVORE OU VEGETACAO	13800	33	76959	2789,28
198	390	12215676-1	11	2023	16598	CAC 2304	CAC	1	3	03/11/2023 12:04	09/11/2023 15:44	INTERNA;NAO PROGRAMADA;MEIO AMBIENTE;ARVORE OU VEGETACAO	23000	918	27169	47227,90
199	390	12215677-1	11	2023	12952	PRE 0107	PRE	1	3	03/11/2023 15:54	03/11/2023 20:20	INTERNA;NAO PROGRAMADA;MEIO AMBIENTE;ARVORE OU VEGETACAO	13800	104	39705	459,71
200	390	12215679-1	11	2023	12907	EGU 0102	EGU	1	3	03/11/2023 15:54	05/11/2023 15:45	INTERNA;NAO PROGRAMADA;MEIO AMBIENTE;VENTO	13800	23	21363	1100,21
201	390	12215682-1	11	2023	16580	IVI 0104	IVI	1	3	03/11/2023 15:55	04/11/2023 05:41	INTERNA;NAO PROGRAMADA;MEIO AMBIENTE;VENTO	13800	5904	76959	80799,33
202	390	12215683-1	11	2023	15834	ITP 0107	ITP	1	3	03/11/2023 15:55	07/11/2023 16:40	INTERNA;NAO PROGRAMADA;MEIO AMBIENTE;ARVORE OU VEGETACAO	13800	431	61915	40249,23
203	390	12215684-1	11	2023	16592	VGR 2304	VGR	1	3	03/11/2023 15:55	10/11/2023 11:21	INTERNA;NAO PROGRAMADA;MEIO AMBIENTE;VENTO	23000	8239	21077	205590,37
204	390	12215691-1	11	2023	16598	CAC 2304	CAC	1	3	03/11/2023 15:55	08/11/2023 22:11	INTERNA;NAO PROGRAMADA;MEIO AMBIENTE;VENTO	23000	413	27169	33037,96
205	390	12215695-1	11	2023	16580	IVI 0110	IVI	1	3	03/11/2023 15:56	05/11/2023 08:57	INTERNA;NAO PROGRAMADA;MEIO AMBIENTE;ARVORE OU VEGETACAO	13800	4997	76959	101744,00
206	390	12215696-1	11	2023	16580	IVI 0110	IVI	1	3	03/11/2023 15:56	04/11/2023 09:07	INTERNA;NAO PROGRAMADA;MEIO AMBIENTE;VENTO	13800	1182	76959	20104,16
207	390	12215697-1	11	2023	16580	IVI 0104	IVI	1	3	03/11/2023 15:56	04/11/2023 04:17	INTERNA;NAO PROGRAMADA;MEIO AMBIENTE;ARVORE OU VEGETACAO	13800	542	76959	6601,71
208	390	12215698-1	11	2023	12991	VEM 0108	VEM	1	3	03/11/2023 15:56	06/11/2023 22:00	INTERNA;NAO PROGRAMADA;MEIO AMBIENTE;VENTO	13800	225	75725	17565,50
209	390	12215710-1	11	2023	15834	ITP 0111	ITP	1	3	03/11/2023 15:57	08/11/2023 13:32	INTERNA;NAO PROGRAMADA;MEIO AMBIENTE;VENTO	13800	97	61915	12664,60
210	390	12215712-1	11	2023	16580	IVI 0103	IVI	1	3	03/11/2023 15:57	05/11/2023 18:57	INTERNA;NAO PROGRAMADA;MEIO AMBIENTE;VENTO	13800	513	76959	20776,63
211	390	12215713-1	11	2023	16580	IVI 0108	IVI	1	3	03/11/2023 15:57	04/11/2023 22:17	INTERNA;NAO PROGRAMADA;MEIO AMBIENTE;VENTO	13800	2703	76959	86851,25
212	390	12215715-1	11	2023	16598	CAC 2303	CAC	1	3	03/11/2023 15:57	08/11/2023 18:49	INTERNA;NAO PROGRAMADA;MEIO AMBIENTE;ARVORE OU VEGETACAO	23000	342	27169	27789,10
213	390	12215718-1	11	2023	16602	ALCO 0102	ALC	1	3	03/11/2023 15:57	08/11/2023 21:27	INTERNA;NAO PROGRAMADA;MEIO AMBIENTE;VENTO	13800	749	17884	4376,70
214	390	12215719-1	11	2023	16580	IVI 0107	IVI	1	3	03/11/2023 15:57	03/11/2023 21:23	INTERNA;NAO PROGRAMADA;MEIO AMBIENTE;ARVORE OU VEGETACAO	13800	4498	76959	4143,78
215	390	12215720-1	11	2023	15834	ITP 0107	ITP	1	3	03/11/2023 15:57	08/11/2023 16:40	INTERNA;NAO PROGRAMADA;MEIO AMBIENTE;VENTO	13800	231	61915	27886,38
216	390	12215724-1	11	2023	16580	IVI 0102	IVI	1	3	03/11/2023 15:57	03/11/2023 19:11	INTERNA;NAO PROGRAMADA;MEIO AMBIENTE;ARVORE OU VEGETACAO	13800	12948	76959	56305,68
217	390	12215726-1	11	2023	12928	JUQ 0105	JUQ	1	3	03/11/2023 15:57	05/11/2023 20:46	INTERNA;NAO PROGRAMADA;MEIO AMBIENTE;VENTO	13800	279	19422	14732,75
218	390	12215727-1	11	2023	15834	ITP 0111	ITP	1	3	03/11/2023 15:57	08/11/2023 10:18	INTERNA;NAO PROGRAMADA;MEIO AMBIENTE;VENTO	13800	1097	61915	129290,80
219	390	12215728-1	11	2023	16581	IVI 0103	IVI	1	3	03/11/2023 15:58	05/11/2023 17:42	INTERNA;NAO PROGRAMADA;MEIO AMBIENTE;ARVORE OU VEGETACAO	13800	413	81809	19486,91
220	390	12215742-1	11	2023	12952	PRE 0108	PRE	1	3	03/11/2023 15:58	07/11/2023 15:38	INTERNA;NAO PROGRAMADA;MEIO AMBIENTE;ARVORE OU VEGETACAO	13800	62	39705	5930,97
221	390	12215744-1	11	2023	12952	PRE 0108	PRE	1	3	03/11/2023 15:58	08/11/2023 19:20	INTERNA;NAO PROGRAMADA;MEIO AMBIENTE;VENTO	13800	254	39705	16236,55
222	390	12215745-1	11	2023	16602	RTA 0102	RTA	1	3	03/11/2023 15:59	05/11/2023 11:50	INTERNA;NAO PROGRAMADA;MEIO AMBIENTE;VENTO	13800	2898	17884	127078,11



223	390	12215746-1	11	2023	16581	JAN 0112	JAN	1	3	03/11/2023 15:59	05/11/2023 03:25	INTERNA;NAO PROGRAMADA;MEIO AMBIENTE;ARVORE OU VEGETACAO	13800	1716	81809	58000,84
224	390	12215759-1	11	2023	16578	COT 0106	COT	1	3	03/11/2023 15:59	08/11/2023 17:25	INTERNA;NAO PROGRAMADA;MEIO AMBIENTE;VENTO	13800	81	43696	9835,20
225	390	12215767-1	11	2023	16580	IVI 0105	IVI	1	3	03/11/2023 15:59	05/11/2023 07:05	INTERNA;NAO PROGRAMADA;MEIO AMBIENTE;VENTO	13800	7619	76959	509959,64
226	390	12215768-1	11	2023	16580	IVI 0105	IVI	1	3	03/11/2023 15:59	07/11/2023 21:54	INTERNA;NAO PROGRAMADA;MEIO AMBIENTE;ARVORE OU VEGETACAO	13800	4883	76959	157367,93
227	390	12215771-1	11	2023	16599	JAN 0110	JAN	1	3	03/11/2023 15:59	07/11/2023 22:25	INTERNA;NAO PROGRAMADA;MEIO AMBIENTE;VENTO	13800	9762	94346	86681,15
228	390	12215777-1	11	2023	16581	JAN 0111	JAN	1	3	03/11/2023 16:00	05/11/2023 05:44	INTERNA;NAO PROGRAMADA;MEIO AMBIENTE;ARVORE OU VEGETACAO	13800	2554	81809	88929,92
229	390	12215780-1	11	2023	15834	ITP 0111	ITP	1	3	03/11/2023 16:00	10/11/2023 00:10	INTERNA;NAO PROGRAMADA;MEIO AMBIENTE;VENTO	13800	3575	61915	408823,23
230	390	12215783-1	11	2023	15834	ITP 0108	ITP	1	3	03/11/2023 16:00	05/11/2023 08:49	INTERNA;NAO PROGRAMADA;MEIO AMBIENTE;ARVORE OU VEGETACAO	13800	1615	61915	48458,97
231	390	12215790-1	11	2023	15834	ITP 0115	ITP	1	3	03/11/2023 16:00	06/11/2023 15:30	INTERNA;NAO PROGRAMADA;MEIO AMBIENTE;VENTO	13800	1096	61915	69680,83
232	390	12215793-1	11	2023	16598	CAC 2304	CAC	1	3	03/11/2023 16:00	08/11/2023 11:00	INTERNA;NAO PROGRAMADA;MEIO AMBIENTE;ARVORE OU VEGETACAO	23000	1121	27169	67205,69
233	390	12215797-1	11	2023	15816	ITP 0102	ITP	1	3	03/11/2023 10:04	09/11/2023 13:14	INTERNA;NAO PROGRAMADA;MEIO AMBIENTE;ARVORE OU VEGETACAO	13800	2121	39328	129822,91
234	390	12215798-1	11	2023	12952	VAR 0105	VAR	1	3	03/11/2023 16:01	05/11/2023 17:11	INTERNA;NAO PROGRAMADA;MEIO AMBIENTE;ARVORE OU VEGETACAO	13800	3404	39705	101276,65
235	390	12215799-1	11	2023	16599	JAN 0108	JAN	1	3	03/11/2023 16:01	03/11/2023 21:42	INTERNA;NAO PROGRAMADA;MEIO AMBIENTE;VENTO	13800	11149	94346	56797,66
236	390	12215800-1	11	2023	16598	CAC 2302	CAC	1	3	03/11/2023 16:01	08/11/2023 15:20	INTERNA;NAO PROGRAMADA;MEIO AMBIENTE;ARVORE OU VEGETACAO	23000	6363	27169	236311,62
237	390	12215801-1	11	2023	16578	COT 0109	COT	1	3	03/11/2023 16:01	06/11/2023 04:39	INTERNA;NAO PROGRAMADA;MEIO AMBIENTE;ARVORE OU VEGETACAO	13800	793	43696	46962,06
238	390	12215804-1	11	2023	12952	PRE 0108	PRE	1	3	03/11/2023 16:01	06/11/2023 21:37	INTERNA;NAO PROGRAMADA;MEIO AMBIENTE;VENTO	13800	282	39705	22521,42
239	390	12215805-1	11	2023	16580	IVI 0107	IVI	1	3	03/11/2023 16:01	03/11/2023 23:22	INTERNA;NAO PROGRAMADA;MEIO AMBIENTE;ARVORE OU VEGETACAO	13800	5590	76959	33012,09
240	390	12215808-1	11	2023	16603	ROS 0104	ROS	1	3	03/11/2023 16:01	04/11/2023 17:38	INTERNA;NAO PROGRAMADA;MEIO AMBIENTE;VENTO	13800	3034	27340	80618,99
241	390	12215809-1	11	2023	16581	JAN 0105	JAN	1	3	03/11/2023 16:01	07/11/2023 03:31	INTERNA;NAO PROGRAMADA;MEIO AMBIENTE;VENTO	13800	5767	81809	78225,14
242	390	12215811-1	11	2023	16581	JAN 0103	JAN	1	3	03/11/2023 16:01	05/11/2023 20:40	INTERNA;NAO PROGRAMADA;MEIO AMBIENTE;VENTO	13800	2587	81809	46187,86
243	390	12215813-1	11	2023	16578	COT 0107	COT	1	3	03/11/2023 16:01	08/11/2023 21:22	INTERNA;NAO PROGRAMADA;MEIO AMBIENTE;ARVORE OU VEGETACAO	13800	75	43696	7204,10
244	390	12215814-1	11	2023	16581	JAN 0103	JAN	1	3	03/11/2023 16:01	04/11/2023 09:26	INTERNA;NAO PROGRAMADA;MEIO AMBIENTE;VENTO	13800	567	81809	9815,87
245	390	12215815-1	11	2023	16580	JAN 0113	JAN	1	3	03/11/2023 16:01	05/11/2023 21:03	INTERNA;NAO PROGRAMADA;MEIO AMBIENTE;VENTO	13800	80	76959	4240,11
246	390	12215818-1	11	2023	15816	ESP 0111	ESP	1	3	03/11/2023 16:02	06/11/2023 12:35	INTERNA;NAO PROGRAMADA;MEIO AMBIENTE;VENTO	13800	2526	39328	110195,22
247	390	12215819-1	11	2023	15834	ITP 0103	ITP	1	3	03/11/2023 16:02	08/11/2023 08:19	INTERNA;NAO PROGRAMADA;MEIO AMBIENTE;VENTO	13800	42	61915	4715,62
248	390	12215820-1	11	2023	15816	COT 0114	COT	1	3	03/11/2023 10:54	04/11/2023 16:59	INTERNA;NAO PROGRAMADA;MEIO AMBIENTE;VENTO	13800	1558	39328	49993,57
249	390	12215821-1	11	2023	12952	PRE 0105	PRE	1	3	03/11/2023 16:02	07/11/2023 08:38	INTERNA;NAO PROGRAMADA;MEIO AMBIENTE;ARVORE OU VEGETACAO	13800	17	39705	1506,23
250	390	12215829-1	11	2023	16576	CPI 0102	CPI	1	3	03/11/2023 16:02	05/11/2023 04:22	INTERNA;NAO PROGRAMADA;MEIO AMBIENTE;VENTO	13800	573	85414	20664,06



251	390	12215831-1	11	2023	12952	PRE 0103	PRE	1	3	03/11/2023 16:03	07/11/2023 22:00	INTERNA;NAO PROGRAMADA;MEIO AMBIENTE;VENTO	13800	50	39705	5098,19
252	390	12215838-1	11	2023	16576	GVI 0103	GVI	1	3	03/11/2023 16:02	04/11/2023 17:08	INTERNA;NAO PROGRAMADA;MEIO AMBIENTE;VENTO	13800	3277	85414	14335,05
253	390	12215843-1	11	2023	16583	MAU 0105	MAU	1	3	03/11/2023 16:03	05/11/2023 09:17	INTERNA;NAO PROGRAMADA;MEIO AMBIENTE;VENTO	240	1	90445	41,23
254	390	12215844-1	11	2023	16580	ASE 0102	ASE	1	3	03/11/2023 16:03	04/11/2023 09:56	INTERNA;NAO PROGRAMADA;MEIO AMBIENTE;VENTO	13800	11	76959	196,74
255	390	12215846-1	11	2023	16578	COT 0109	COT	1	3	03/11/2023 16:02	06/11/2023 04:39	INTERNA;NAO PROGRAMADA;MEIO AMBIENTE;VENTO	13800	695	43696	42115,46
256	390	12215847-1	11	2023	16578	COT 0109	COT	1	3	03/11/2023 16:02	06/11/2023 02:10	INTERNA;NAO PROGRAMADA;MEIO AMBIENTE;VENTO	13800	1966	43696	114224,60
257	390	12215850-1	11	2023	16581	JAN 0114	JAN	1	3	03/11/2023 16:02	07/11/2023 16:54	INTERNA;NAO PROGRAMADA;MEIO AMBIENTE;VENTO	13800	3	81809	290,60
258	390	12215852-1	11	2023	16598	CAC 2304	CAC	1	3	03/11/2023 16:03	05/11/2023 14:30	INTERNA;NAO PROGRAMADA;MEIO AMBIENTE;ARVORE OU VEGETACAO	23000	166	27169	7708,35
259	390	12215854-1	11	2023	15834	ITP 0102	ITP	1	3	03/11/2023 16:03	08/11/2023 13:55	INTERNA;NAO PROGRAMADA;MEIO AMBIENTE;VENTO	13800	2390	61915	57508,12
260	390	12215863-1	11	2023	16605	SBC 0110	SBC	1	3	03/11/2023 16:04	05/11/2023 22:14	INTERNA;NAO PROGRAMADA;MEIO AMBIENTE;VENTO	13800	55	73144	2978,77
261	390	12215873-1	11	2023	15816	ESP 0110	ESP	1	3	03/11/2023 16:03	07/11/2023 14:01	INTERNA;NAO PROGRAMADA;MEIO AMBIENTE;ARVORE OU VEGETACAO	13800	7606	39328	245616,84
262	390	12215878-1	11	2023	15834	ITP 0113	ITP	1	3	03/11/2023 16:03	04/11/2023 17:50	INTERNA;NAO PROGRAMADA;MEIO AMBIENTE;ARVORE OU VEGETACAO	13800	647	61915	16669,60
263	390	12215879-1	11	2023	15834	ITP 0108	ITP	1	3	03/11/2023 16:03	03/11/2023 19:17	INTERNA;NAO PROGRAMADA;MEIO AMBIENTE;ARVORE OU VEGETACAO	13800	1206	61915	3646,48
264	390	12215882-1	11	2023	16576	CPI 0102	CPI	1	3	03/11/2023 16:03	05/11/2023 20:19	INTERNA;NAO PROGRAMADA;MEIO AMBIENTE;ARVORE OU VEGETACAO	13800	3804	85414	113136,84
265	390	12215885-1	11	2023	12902	DIA 0103	DIA	1	3	03/11/2023 16:05	04/11/2023 09:36	INTERNA;NAO PROGRAMADA;MEIO AMBIENTE;VENTO	240	4	61738	86,08
266	390	12215886-1	11	2023	15834	ITP 0103	ITP	1	3	03/11/2023 16:04	05/11/2023 08:58	INTERNA;NAO PROGRAMADA;MEIO AMBIENTE;VENTO	13800	3442	61915	51986,20
267	390	12215887-1	11	2023	16580	ASE 0103	ASE	1	3	03/11/2023 16:05	07/11/2023 19:03	INTERNA;NAO PROGRAMADA;MEIO AMBIENTE;ARVORE OU VEGETACAO	13800	216	76959	11011,05
268	390	12215888-1	11	2023	15816	ESP 0102	ESP	1	3	03/11/2023 16:04	05/11/2023 14:18	INTERNA;NAO PROGRAMADA;MEIO AMBIENTE;ARVORE OU VEGETACAO	13800	2385	39328	110283,06
269	390	12215890-1	11	2023	15834	COT 0106	COT	1	3	03/11/2023 16:04	04/11/2023 11:24	INTERNA;NAO PROGRAMADA;MEIO AMBIENTE;ARVORE OU VEGETACAO	13800	4862	61915	36936,38
270	390	12215895-1	11	2023	16572	BRU 0111	BRU	1	3	03/11/2023 16:04	04/11/2023 03:16	INTERNA;NAO PROGRAMADA;MEIO AMBIENTE;ARVORE OU VEGETACAO	13800	5949	55848	59546,07
271	390	12215896-1	11	2023	16572	BRU 0111	BRU	1	3	03/11/2023 16:04	04/11/2023 01:03	INTERNA;NAO PROGRAMADA;MEIO AMBIENTE;VENTO	13800	216	55848	1941,60
272	390	12215904-1	11	2023	16587	PAR 0103	PAR	1	3	03/11/2023 16:04	04/11/2023 13:19	INTERNA;NAO PROGRAMADA;MEIO AMBIENTE;ARVORE OU VEGETACAO	13800	753	29346	15847,94
273	390	12215907-1	11	2023	16592	VGR 2301	VGR	1	3	03/11/2023 16:05	06/11/2023 12:50	INTERNA;NAO PROGRAMADA;MEIO AMBIENTE;VENTO	23000	347	21077	23850,66
274	390	12215909-1	11	2023	16592	VGR 2302	VGR	1	3	03/11/2023 16:04	04/11/2023 09:44	INTERNA;NAO PROGRAMADA;MEIO AMBIENTE;VENTO	23000	1420	21077	3097,57
275	390	12215911-1	11	2023	15842	BAV 0105	BAV	1	3	03/11/2023 16:04	04/11/2023 19:24	INTERNA;NAO PROGRAMADA;MEIO AMBIENTE;VENTO	13800	14114	68106	291279,42
276	390	12215914-1	11	2023	15816	ESP 0104	ESP	1	3	03/11/2023 16:04	07/11/2023 17:11	INTERNA;NAO PROGRAMADA;MEIO AMBIENTE;ARVORE OU VEGETACAO	13800	925	39328	69647,63
277	390	12215917-1	11	2023	12967	RBO 0104	RBO	1	3	03/11/2023 16:06	03/11/2023 22:17	INTERNA;NAO PROGRAMADA;MEIO AMBIENTE;VENTO	13800	336	87132	2076,48
278	390	12215918-1	11	2023	16587	PAR 0106	PAR	1	3	03/11/2023 16:04	04/11/2023 15:41	INTERNA;NAO PROGRAMADA;MEIO AMBIENTE;ARVORE OU VEGETACAO	13800	1798	29346	42461,27



279	390	12215920-1	11	2023	16587	BJU 0103	BJU	1	3	03/11/2023 16:04	08/11/2023 16:49	INTERNA;NAO PROGRAMADA;MEIO AMBIENTE;ARVORE OU VEGETACAO	13800	16	29346	615,31
280	390	12215921-1	11	2023	16580	ASE 0103	ASE	1	3	03/11/2023 16:06	06/11/2023 11:06	INTERNA;NAO PROGRAMADA;MEIO AMBIENTE;ARVORE OU VEGETACAO	13800	108	76959	7235,10
281	390	12215932-1	11	2023	16587	PAR 0106	PAR	1	3	03/11/2023 16:05	04/11/2023 11:19	INTERNA;NAO PROGRAMADA;MEIO AMBIENTE;VENTO	13800	2021	29346	38865,99
282	390	12215934-1	11	2023	16578	COT 0111	COT	1	3	03/11/2023 16:05	05/11/2023 04:30	INTERNA;NAO PROGRAMADA;MEIO AMBIENTE;VENTO	13800	1034	43696	30576,47
283	390	12215936-1	11	2023	16598	CAC 2303	CAC	1	3	03/11/2023 16:07	08/11/2023 14:02	INTERNA;NAO PROGRAMADA;MEIO AMBIENTE;ARVORE OU VEGETACAO	23000	220	27169	25941,24
284	390	12215946-1	11	2023	15842	MAZ 0114	MAZ	1	3	03/11/2023 16:05	05/11/2023 01:37	INTERNA;NAO PROGRAMADA;MEIO AMBIENTE;VENTO	13800	19823	68106	101759,17
285	390	12215947-1	11	2023	15827	MAZ 0108	MAZ	1	3	03/11/2023 16:05	06/11/2023 00:40	INTERNA;NAO PROGRAMADA;MEIO AMBIENTE;VENTO	13800	16501	153112	156356,45
286	390	12215951-1	11	2023	15827	MAZ 0113	MAZ	1	3	03/11/2023 16:05	05/11/2023 05:05	INTERNA;NAO PROGRAMADA;MEIO AMBIENTE;VENTO	13800	11515	153112	211166,05
287	390	12215960-1	11	2023	15827	MAZ 0105	MAZ	1	3	03/11/2023 16:05	05/11/2023 04:29	INTERNA;NAO PROGRAMADA;MEIO AMBIENTE;VENTO	13800	10629	153112	166811,41
288	390	12215962-1	11	2023	15827	MAZ 0103	MAZ	1	3	03/11/2023 16:05	05/11/2023 07:28	INTERNA;NAO PROGRAMADA;MEIO AMBIENTE;VENTO	13800	10060	153112	174282,15
289	390	12215963-1	11	2023	15834	MAZ 0109	MAZ	1	3	03/11/2023 16:05	07/11/2023 09:25	INTERNA;NAO PROGRAMADA;MEIO AMBIENTE;VENTO	13800	16810	61915	26665,45
290	390	12215966-1	11	2023	12952	PRE 0103	PRE	1	3	03/11/2023 16:05	06/11/2023 08:48	INTERNA;NAO PROGRAMADA;MEIO AMBIENTE;ARVORE OU VEGETACAO	13800	1125	39705	16475,57
291	390	12215974-1	11	2023	15842	BAV 0103	BAV	1	3	03/11/2023 16:05	04/11/2023 21:06	INTERNA;NAO PROGRAMADA;MEIO AMBIENTE;VENTO	13800	5540	68106	157540,08
292	390	12215976-1	11	2023	15834	ITP 0107	ITP	1	3	03/11/2023 16:05	08/11/2023 08:40	INTERNA;NAO PROGRAMADA;MEIO AMBIENTE;ARVORE OU VEGETACAO	13800	4712	61915	173461,09
293	390	12215978-1	11	2023	16572	BRU 0107	BRU	1	3	03/11/2023 16:08	05/11/2023 11:21	INTERNA;NAO PROGRAMADA;MEIO AMBIENTE;VENTO	13800	543	55848	23468,31
294	390	12215980-1	11	2023	16578	COT 0104	COT	1	3	03/11/2023 16:05	05/11/2023 18:49	INTERNA;NAO PROGRAMADA;MEIO AMBIENTE;ARVORE OU VEGETACAO	13800	1358	43696	68896,54
295	390	12215983-1	11	2023	16599	GVI 0108	GVI	1	3	03/11/2023 11:25	04/11/2023 13:31	INTERNA;NAO PROGRAMADA;MEIO AMBIENTE;VENTO	13800	39	94346	1017,55
296	390	12215986-1	11	2023	16578	COT 0114	COT	1	3	03/11/2023 16:05	05/11/2023 15:51	INTERNA;NAO PROGRAMADA;MEIO AMBIENTE;ARVORE OU VEGETACAO	13800	575	43696	24817,24
297	390	12215992-1	11	2023	16572	BRU 0108	BRU	1	3	03/11/2023 16:05	04/11/2023 07:56	INTERNA;NAO PROGRAMADA;MEIO AMBIENTE;VENTO	13800	1516	55848	23855,74
298	390	12215994-1	11	2023	12982	TMR 0107	TMR	1	3	03/11/2023 16:05	06/11/2023 04:00	INTERNA;NAO PROGRAMADA;MEIO AMBIENTE;VENTO	13800	171	48759	2272,82
299	390	12215997-1	11	2023	16599	GVI 0109	GVI	1	3	03/11/2023 16:08	06/11/2023 08:58	INTERNA;NAO PROGRAMADA;MEIO AMBIENTE;VENTO	13800	84	94346	5444,95
300	390	12215999-1	11	2023	16576	CPI 0111	CPI	1	3	03/11/2023 16:05	06/11/2023 03:50	INTERNA;NAO PROGRAMADA;MEIO AMBIENTE;VENTO	13800	81	85414	4839,93
301	390	12216002-1	11	2023	12981	TMO 0110	TMO	1	3	03/11/2023 16:09	05/11/2023 16:16	INTERNA;NAO PROGRAMADA;MEIO AMBIENTE;ARVORE OU VEGETACAO	13800	1	43254	48,12
302	390	12216005-1	11	2023	15837	EMB 0103	EMB	1	3	03/11/2023 16:05	07/11/2023 13:40	INTERNA;NAO PROGRAMADA;MEIO AMBIENTE;VENTO	13800	647	148111	48086,43
303	390	12216009-1	11	2023	12952	PRE 0106	PRE	1	3	03/11/2023 16:09	06/11/2023 17:42	INTERNA;NAO PROGRAMADA;MEIO AMBIENTE;VENTO	13800	253	39705	18608,15
304	390	12216010-1	11	2023	15842	BAV 0106	BAV	1	3	03/11/2023 16:05	06/11/2023 20:20	INTERNA;NAO PROGRAMADA;MEIO AMBIENTE;VENTO	13800	5087	68106	180853,27
305	390	12216012-1	11	2023	16576	CPI 0111	CPI	1	3	03/11/2023 16:05	06/11/2023 02:56	INTERNA;NAO PROGRAMADA;MEIO AMBIENTE;VENTO	13800	9	85414	529,58
306	390	12216013-1	11	2023	16580	ROS 0102	ROS	1	3	03/11/2023 16:09	06/11/2023 15:20	INTERNA;NAO PROGRAMADA;MEIO AMBIENTE;ARVORE OU VEGETACAO	13800	1364	76959	93115,32



307	390	12216015-1	11	2023	16572	BRU 0109	BRU	1	3	03/11/2023 16:05	04/11/2023 12:48	INTERNA;NAO PROGRAMADA;MEIO AMBIENTE;VENTO	13800	6124	55848	65892,92
308	390	12216018-1	11	2023	15837	EMB 0113	EMB	1	3	03/11/2023 16:05	04/11/2023 20:06	INTERNA;NAO PROGRAMADA;MEIO AMBIENTE;VENTO	13800	5110	148111	142355,82
309	390	12216019-1	11	2023	15837	LUB 0113	LUB	1	3	03/11/2023 16:05	04/11/2023 19:22	INTERNA;NAO PROGRAMADA;MEIO AMBIENTE;VENTO	13800	3727	148111	84082,90
310	390	12216022-1	11	2023	12952	PRE 0108	PRE	1	3	03/11/2023 16:09	07/11/2023 16:05	INTERNA;NAO PROGRAMADA;MEIO AMBIENTE;VENTO	13800	17	39705	1630,64
311	390	12216023-1	11	2023	15842	BAV 0104	BAV	1	3	03/11/2023 16:05	06/11/2023 20:09	INTERNA;NAO PROGRAMADA;MEIO AMBIENTE;VENTO	13800	36332	68106	290300,39
312	390	12216024-1	11	2023	12907	EGU 0105	EGU	1	3	03/11/2023 16:05	06/11/2023 11:22	INTERNA;NAO PROGRAMADA;MEIO AMBIENTE;VENTO	13800	8230	21363	105901,22
313	390	12216028-1	11	2023	16593	VAR 0111	VAR	1	3	03/11/2023 16:09	03/11/2023 23:45	INTERNA;NAO PROGRAMADA;MEIO AMBIENTE;ARVORE OU VEGETACAO	13800	713	109625	5413,25
314	390	12216049-1	11	2023	12928	JUQ 0105	JUQ	1	3	03/11/2023 16:10	03/11/2023 22:31	INTERNA;NAO PROGRAMADA;MEIO AMBIENTE;ARVORE OU VEGETACAO	13800	12	19422	76,11
315	390	12216051-1	11	2023	16593	IMG 0104	IMG	1	3	03/11/2023 16:09	07/11/2023 21:28	INTERNA;NAO PROGRAMADA;MEIO AMBIENTE;ARVORE OU VEGETACAO	13800	5226	109625	35690,26
316	390	12216056-1	11	2023	15816	ESP 0110	ESP	1	3	03/11/2023 16:06	05/11/2023 18:23	INTERNA;NAO PROGRAMADA;MEIO AMBIENTE;VENTO	13800	3030	39328	151313,38
317	390	12216061-1	11	2023	16595	ALP 0105	ALP	1	3	03/11/2023 16:06	08/11/2023 15:00	INTERNA;NAO PROGRAMADA;MEIO AMBIENTE;VENTO	13800	109	30893	4997,20
318	390	12216071-1	11	2023	16572	ALP 0102	ALP	1	3	03/11/2023 16:06	04/11/2023 04:54	INTERNA;NAO PROGRAMADA;MEIO AMBIENTE;VENTO	13800	8723	55848	123687,96
319	390	12216073-1	11	2023	16599	GVI 0109	GVI	1	3	03/11/2023 16:09	03/11/2023 20:11	INTERNA;NAO PROGRAMADA;MEIO AMBIENTE;ARVORE OU VEGETACAO	13800	120	94346	482,50
320	390	12216074-1	11	2023	15816	ESP 0111	ESP	1	3	03/11/2023 16:06	08/11/2023 09:43	INTERNA;NAO PROGRAMADA;MEIO AMBIENTE;VENTO	13800	5	39328	568,12
321	390	12216076-1	11	2023	15834	ITP 0105	ITP	1	3	03/11/2023 16:11	06/11/2023 15:05	INTERNA;NAO PROGRAMADA;MEIO AMBIENTE;ARVORE OU VEGETACAO	13800	111	61915	7869,01
322	390	12216097-1	11	2023	15837	EMB 0107	EMB	1	3	03/11/2023 16:06	04/11/2023 18:37	INTERNA;NAO PROGRAMADA;MEIO AMBIENTE;VENTO	13800	11365	148111	251969,35
323	390	12216101-1	11	2023	16599	CAT 0107	CAT	1	3	03/11/2023 16:06	04/11/2023 00:08	INTERNA;NAO PROGRAMADA;MEIO AMBIENTE;VENTO	13800	734	94346	14417,66
324	390	12216104-1	11	2023	12950	OSA 0111	OSA	1	3	03/11/2023 16:06	05/11/2023 03:12	INTERNA;NAO PROGRAMADA;MEIO AMBIENTE;VENTO	13800	516	48479	18208,03
325	390	12216109-1	11	2023	16599	GVI 0109	GVI	1	3	03/11/2023 16:12	04/11/2023 10:41	INTERNA;NAO PROGRAMADA;MEIO AMBIENTE;ARVORE OU VEGETACAO	13800	599	94346	11070,35
326	390	12216110-1	11	2023	12907	EGU 0103	EGU	1	3	03/11/2023 16:12	04/11/2023 16:52	INTERNA;NAO PROGRAMADA;MEIO AMBIENTE;VENTO	13800	11	21363	271,34
327	390	12216122-1	11	2023	16590	TAM 0111	TAM	1	3	03/11/2023 16:06	04/11/2023 09:47	INTERNA;NAO PROGRAMADA;MEIO AMBIENTE;VENTO	13800	45	13797	1374,65
328	390	12216126-1	11	2023	16603	ROS 0103	ROS	1	3	03/11/2023 16:06	05/11/2023 15:17	INTERNA;NAO PROGRAMADA;MEIO AMBIENTE;VENTO	13800	7305	27340	329329,89
329	390	12216130-1	11	2023	16590	TAM 0112	TAM	1	3	03/11/2023 16:06	07/11/2023 21:14	INTERNA;NAO PROGRAMADA;MEIO AMBIENTE;ARVORE OU VEGETACAO	13800	457	13797	8064,43
330	390	12216135-1	11	2023	15837	EMB 0108	EMB	1	3	03/11/2023 16:06	05/11/2023 19:40	INTERNA;NAO PROGRAMADA;MEIO AMBIENTE;ARVORE OU VEGETACAO	13800	8773	148111	385297,65
331	390	12216141-1	11	2023	16599	GVI 0109	GVI	1	3	03/11/2023 16:13	06/11/2023 16:25	INTERNA;NAO PROGRAMADA;MEIO AMBIENTE;VENTO	13800	49	94346	3346,60
332	390	12216148-1	11	2023	15837	EMB 0106	EMB	1	3	03/11/2023 16:07	05/11/2023 20:22	INTERNA;NAO PROGRAMADA;MEIO AMBIENTE;VENTO	13800	14238	148111	98466,49
333	390	12216155-1	11	2023	16598	CAC 2304	CAC	1	3	03/11/2023 16:13	08/11/2023 17:00	INTERNA;NAO PROGRAMADA;MEIO AMBIENTE;ARVORE OU VEGETACAO	13800	245	27169	29479,04
334	390	12216164-1	11	2023	15831	LUB 0113	LUB	1	3	03/11/2023 16:07	05/11/2023 11:38	INTERNA;NAO PROGRAMADA;MEIO AMBIENTE;ARVORE OU VEGETACAO	13800	2517	99623	112776,70



335	390	12216172-1	11	2023	16593	VAR 0111	VAR	1	3	03/11/2023 16:13	04/11/2023 10:44	INTERNA;NAO PROGRAMADA;MEIO AMBIENTE;VENTO	240	60	109625	1110,23
336	390	12216176-1	11	2023	15827	MAZ 0110	MAZ	1	3	03/11/2023 16:07	07/11/2023 15:03	INTERNA;NAO PROGRAMADA;MEIO AMBIENTE;VENTO	13800	18630	153112	285060,81
337	390	12216203-1	11	2023	16587	PAR 0108	PAR	1	3	03/11/2023 16:07	03/11/2023 22:53	INTERNA;NAO PROGRAMADA;MEIO AMBIENTE;ARVORE OU VEGETACAO	13800	2152	29346	19394,46
338	390	12216210-1	11	2023	16578	COT 0116	COT	1	3	03/11/2023 16:04	07/11/2023 22:50	INTERNA;NAO PROGRAMADA;MEIO AMBIENTE;ARVORE OU VEGETACAO	13800	4401	43696	158766,75
339	390	12216221-1	11	2023	15834	ITP 0108	ITP	1	3	03/11/2023 16:07	04/11/2023 20:07	INTERNA;NAO PROGRAMADA;MEIO AMBIENTE;VENTO	13800	1500	61915	50300,74
340	390	12216227-1	11	2023	12971	SMA 0108	SMA	1	3	03/11/2023 16:14	04/11/2023 10:23	INTERNA;NAO PROGRAMADA;MEIO AMBIENTE;VENTO	13800	180	99308	3266,10
341	390	12216228-1	11	2023	12971	SMA 0111	SMA	1	3	03/11/2023 16:14	07/11/2023 05:20	INTERNA;NAO PROGRAMADA;MEIO AMBIENTE;VENTO	13800	5661	99308	262997,82
342	390	12216231-1	11	2023	16599	GVI 0102	GVI	1	3	03/11/2023 16:07	04/11/2023 17:27	INTERNA;NAO PROGRAMADA;MEIO AMBIENTE;ARVORE OU VEGETACAO	13800	2217	94346	56143,06
343	390	12216232-1	11	2023	16599	GVI 0110	GVI	1	3	03/11/2023 11:13	06/11/2023 09:24	INTERNA;NAO PROGRAMADA;MEIO AMBIENTE;VENTO	13800	1782	94346	116320,55
344	390	12216248-1	11	2023	16587	ALP 0104	ALP	1	3	03/11/2023 16:10	04/11/2023 08:22	INTERNA;NAO PROGRAMADA;MEIO AMBIENTE;VENTO	13800	319	29346	5158,72
345	390	12216252-1	11	2023	15837	EMB 0115	EMB	1	3	03/11/2023 16:07	05/11/2023 12:17	INTERNA;NAO PROGRAMADA;MEIO AMBIENTE;ARVORE OU VEGETACAO	13800	3567	148111	164501,31
346	390	12216259-1	11	2023	16576	CPI 0110	CPI	1	3	03/11/2023 16:07	04/11/2023 15:55	INTERNA;NAO PROGRAMADA;MEIO AMBIENTE;ARVORE OU VEGETACAO	13800	2279	85414	41040,02
347	390	12216261-1	11	2023	12958	PNH 0109	PNH	1	3	03/11/2023 16:15	05/11/2023 10:56	INTERNA;NAO PROGRAMADA;MEIO AMBIENTE;VENTO	13800	64	26275	2731,36
348	390	12216270-1	11	2023	16580	ASE 0103	ASE	1	3	03/11/2023 16:15	06/11/2023 15:10	INTERNA;NAO PROGRAMADA;MEIO AMBIENTE;ARVORE OU VEGETACAO	13800	68	76959	4821,86
349	390	12216288-1	11	2023	12838	AUT 0108	AUT	1	3	03/11/2023 16:15	04/11/2023 14:44	INTERNA;NAO PROGRAMADA;MEIO AMBIENTE;VENTO	13800	154	72584	3461,96
350	390	12216293-1	11	2023	16585	MBE 0103	MBE	1	3	03/11/2023 16:07	04/11/2023 18:56	INTERNA;NAO PROGRAMADA;MEIO AMBIENTE;VENTO	13800	6971	118144	203372,31
351	390	12216304-1	11	2023	15837	EMB 0114	EMB	1	3	03/11/2023 16:07	07/11/2023 16:15	INTERNA;NAO PROGRAMADA;MEIO AMBIENTE;ARVORE OU VEGETACAO	13800	7843	148111	198705,58
352	390	12216306-1	11	2023	12967	RBO 0103	RBO	1	3	03/11/2023 16:16	05/11/2023 22:24	INTERNA;NAO PROGRAMADA;MEIO AMBIENTE;VENTO	13800	93	87132	5034,27
353	390	12216308-1	11	2023	15827	LUB 0112	LUB	1	3	03/11/2023 16:07	06/11/2023 08:59	INTERNA;NAO PROGRAMADA;MEIO AMBIENTE;VENTO	13800	14720	153112	223373,42
354	390	12216316-1	11	2023	16595	ALP 0110	ALP	1	3	03/11/2023 16:08	03/11/2023 22:18	INTERNA;NAO PROGRAMADA;MEIO AMBIENTE;ARVORE OU VEGETACAO	13800	790	30893	4871,67
355	390	12216318-1	11	2023	16598	CAC 2304	CAC	1	3	03/11/2023 16:16	07/11/2023 07:52	INTERNA;NAO PROGRAMADA;MEIO AMBIENTE;VENTO	23000	11	27169	963,55
356	390	12216341-1	11	2023	12967	RBO 0110	RBO	1	3	03/11/2023 16:16	04/11/2023 07:21	INTERNA;NAO PROGRAMADA;MEIO AMBIENTE;ARVORE OU VEGETACAO	13800	390	87132	5878,28
357	390	12216342-1	11	2023	16581	JAN 0109	JAN	1	3	03/11/2023 16:16	06/11/2023 11:06	INTERNA;NAO PROGRAMADA;MEIO AMBIENTE;VENTO	13800	1181	81809	78440,55
358	390	12216343-1	11	2023	12845	BAR 0104	BAR	1	3	03/11/2023 16:16	04/11/2023 10:10	INTERNA;NAO PROGRAMADA;MEIO AMBIENTE;VENTO	240	2	120576	35,79
359	390	12216344-1	11	2023	15827	ITP 0112	ITP	1	3	03/11/2023 16:02	06/11/2023 20:07	INTERNA;NAO PROGRAMADA;MEIO AMBIENTE;ARVORE OU VEGETACAO	13800	55022	153112	974699,56
360	390	12216348-1	11	2023	16585	MBE 0106	MBE	1	3	03/11/2023 16:16	07/11/2023 17:35	INTERNA;NAO PROGRAMADA;MEIO AMBIENTE;VENTO	240	1	118144	97,31
361	390	12216357-1	11	2023	16599	GVI 0111	GVI	1	3	03/11/2023 16:08	05/11/2023 17:15	INTERNA;NAO PROGRAMADA;MEIO AMBIENTE;VENTO	13800	2662	94346	130764,83
362	390	12216365-1	11	2023	12838	SMA 0109	SMA	1	3	03/11/2023 13:26	05/11/2023 20:57	INTERNA;NAO PROGRAMADA;MEIO AMBIENTE;ARVORE OU VEGETACAO	13800	10735	72584	299887,24



363	390	12216381-1	11	2023	16572	BRU 0112	BRU	1	3	03/11/2023 16:08	04/11/2023 19:55	INTERNA;NAO PROGRAMADA;MEIO AMBIENTE;ARVORE OU VEGETACAO	13800	827	55848	22970,61
364	390	12216419-1	11	2023	12969	SAB 0111	SAB	1	3	03/11/2023 16:17	04/11/2023 20:25	INTERNA;NAO PROGRAMADA;MEIO AMBIENTE;VENTO	13800	257	35689	7227,84
365	390	12216423-1	11	2023	16599	GVI 0110	GVI	1	3	03/11/2023 16:17	04/11/2023 13:29	INTERNA;NAO PROGRAMADA;MEIO AMBIENTE;VENTO	13800	91	94346	1882,99
366	390	12216427-1	11	2023	12969	SAB 0103	SAB	1	3	03/11/2023 16:17	06/11/2023 04:32	INTERNA;NAO PROGRAMADA;MEIO AMBIENTE;ARVORE OU VEGETACAO	13800	986	35689	59392,26
367	390	12216444-1	11	2023	15842	BAV 0102	BAV	1	3	03/11/2023 16:08	05/11/2023 17:25	INTERNA;NAO PROGRAMADA;MEIO AMBIENTE;VENTO	13800	482	68106	23675,84
368	390	12216463-1	11	2023	16590	TAM 0107	TAM	1	3	03/11/2023 16:08	04/11/2023 05:07	INTERNA;NAO PROGRAMADA;MEIO AMBIENTE;ARVORE OU VEGETACAO	13800	728	13797	8854,89
369	390	12216477-1	11	2023	15831	LUB 0107	LUB	1	3	03/11/2023 16:08	08/11/2023 12:28	INTERNA;NAO PROGRAMADA;MEIO AMBIENTE;VENTO	13800	4311	99623	202580,24
370	390	12216482-1	11	2023	12971	SMA 0107	SMA	1	3	03/11/2023 16:08	04/11/2023 14:28	INTERNA;NAO PROGRAMADA;MEIO AMBIENTE;VENTO	13800	6348	99308	139542,88
371	390	12216496-1	11	2023	16595	ALP 0109	ALP	1	3	03/11/2023 16:08	03/11/2023 23:43	INTERNA;NAO PROGRAMADA;MEIO AMBIENTE;VENTO	13800	1077	30893	8153,49
372	390	12216501-1	11	2023	12913	GUA 0102	GUA	1	3	03/11/2023 16:08	04/11/2023 11:10	INTERNA;NAO PROGRAMADA;MEIO AMBIENTE;ARVORE OU VEGETACAO	13800	880	27529	14332,76
373	390	12216510-1	11	2023	15822	TSE 0105	TSE	1	3	03/11/2023 16:18	05/11/2023 21:59	INTERNA;NAO PROGRAMADA;MEIO AMBIENTE;ARVORE OU VEGETACAO	13800	213	123364	11435,02
374	390	12216514-1	11	2023	15834	ITP 0104	ITP	1	3	03/11/2023 16:08	10/11/2023 06:55	INTERNA;NAO PROGRAMADA;MEIO AMBIENTE;ARVORE OU VEGETACAO	13800	263	61915	16305,11
375	390	12216524-1	11	2023	16599	GVI 0111	GVI	1	3	03/11/2023 16:19	08/11/2023 18:18	INTERNA;NAO PROGRAMADA;MEIO AMBIENTE;DESCARGA ATMOSFERICA	13800	254	94346	26628,71
376	390	12216527-1	11	2023	16603	ROS 0102	ROS	1	3	03/11/2023 16:18	07/11/2023 14:49	INTERNA;NAO PROGRAMADA;MEIO AMBIENTE;ARVORE OU VEGETACAO	13800	167	27340	918,62
377	390	12216530-1	11	2023	15822	GER 0103	GER	1	3	03/11/2023 16:08	06/11/2023 20:38	INTERNA;NAO PROGRAMADA;MEIO AMBIENTE;VENTO	13800	24467	123364	135070,85
378	390	12216567-1	11	2023	16585	MBE 0112	MBE	1	3	03/11/2023 16:08	04/11/2023 22:18	INTERNA;NAO PROGRAMADA;MEIO AMBIENTE;VENTO	13800	1032	118144	31126,27
379	390	12216579-1	11	2023	16599	GVI 0105	GVI	1	3	03/11/2023 16:19	04/11/2023 08:45	INTERNA;NAO PROGRAMADA;MEIO AMBIENTE;VENTO	13800	771	94346	80323,85
380	390	12216604-1	11	2023	15822	TSE 0112	TSE	1	3	03/11/2023 16:09	06/11/2023 01:09	INTERNA;NAO PROGRAMADA;MEIO AMBIENTE;ARVORE OU VEGETACAO	13800	1356	123364	77295,01
381	390	12216614-1	11	2023	12964	REM 0109	REM	1	3	03/11/2023 16:20	05/11/2023 12:45	INTERNA;NAO PROGRAMADA;MEIO AMBIENTE;VENTO	13800	344	52042	2810,96
382	390	12216624-1	11	2023	15834	ITP 0109	ITP	1	3	03/11/2023 16:19	05/11/2023 23:37	INTERNA;NAO PROGRAMADA;MEIO AMBIENTE;ARVORE OU VEGETACAO	13800	51	61915	2820,43
383	390	12216626-1	11	2023	15822	TSE 0112	TSE	1	3	03/11/2023 16:09	06/11/2023 13:08	INTERNA;NAO PROGRAMADA;MEIO AMBIENTE;VENTO	13800	7819	123364	191224,67
384	390	12216633-1	11	2023	12838	AUT 0104	AUT	1	3	03/11/2023 16:09	04/11/2023 13:50	INTERNA;NAO PROGRAMADA;MEIO AMBIENTE;VENTO	13800	914	72584	19090,97
385	390	12216634-1	11	2023	15832	LIM 0103	LIM	1	3	03/11/2023 16:19	04/11/2023 10:05	INTERNA;NAO PROGRAMADA;MEIO AMBIENTE;ARVORE OU VEGETACAO	13800	97	58913	1721,97
386	390	12216655-1	11	2023	12958	PNH 0105	PNH	1	3	03/11/2023 16:20	07/11/2023 08:30	INTERNA;NAO PROGRAMADA;MEIO AMBIENTE;VENTO	13800	257	26275	22657,62
387	390	12216668-1	11	2023	16590	TAM 0106	TAM	1	3	03/11/2023 16:09	05/11/2023 14:49	INTERNA;NAO PROGRAMADA;MEIO AMBIENTE;ARVORE OU VEGETACAO	13800	127	13797	5926,74
388	390	12216686-1	11	2023	16585	GVI 0106	GVI	1	3	03/11/2023 16:09	05/11/2023 09:40	INTERNA;NAO PROGRAMADA;MEIO AMBIENTE;ARVORE OU VEGETACAO	13800	5882	118144	164591,05
389	390	12216693-1	11	2023	12964	REM 0108	REM	1	3	03/11/2023 16:09	06/11/2023 23:50	INTERNA;NAO PROGRAMADA;MEIO AMBIENTE;ARVORE OU VEGETACAO	13800	2611	52042	82389,85
390	390	12216698-1	11	2023	16599	GVI 0108	GVI	1	3	03/11/2023 16:21	07/11/2023 12:15	INTERNA;NAO PROGRAMADA;MEIO AMBIENTE;VENTO	13800	6	94346	551,36



391	390	12216704-1	11	2023	12958	PNH 0109	PNH	1	3	03/11/2023 16:20	04/11/2023 03:45	INTERNA;NAO PROGRAMADA;MEIO AMBIENTE;VENTO	13800	495	26275	5645,48
392	390	12216705-1	11	2023	12952	PRE 0112	PRE	1	3	03/11/2023 16:21	06/11/2023 15:21	INTERNA;NAO PROGRAMADA;MEIO AMBIENTE;VENTO	13800	104	39705	12305,03
393	390	12216750-1	11	2023	15822	TSE 0114	TSE	1	3	03/11/2023 16:09	06/11/2023 21:43	INTERNA;NAO PROGRAMADA;MEIO AMBIENTE;VENTO	13800	7763	123364	191965,17
394	390	12216761-1	11	2023	15831	LUB 0109	LUB	1	3	03/11/2023 16:09	04/11/2023 03:17	INTERNA;NAO PROGRAMADA;MEIO AMBIENTE;VENTO	13800	1701	99623	18923,15
395	390	12216769-1	11	2023	16599	GVI 0109	GVI	1	3	03/11/2023 16:22	04/11/2023 10:50	INTERNA;NAO PROGRAMADA;MEIO AMBIENTE;VENTO	240	1	94346	18,47
396	390	12216781-1	11	2023	16593	IMG 0103	IMG	1	3	03/11/2023 16:09	05/11/2023 17:30	INTERNA;NAO PROGRAMADA;MEIO AMBIENTE;ARVORE OU VEGETACAO	13800	90	109625	4441,85
397	390	12216785-1	11	2023	15836	GPR 0105	GPR	1	3	03/11/2023 16:17	04/11/2023 11:41	INTERNA;NAO PROGRAMADA;MEIO AMBIENTE;VENTO	13800	6575	79446	127626,23
398	390	12216794-1	11	2023	12952	PRE 0108	PRE	1	3	03/11/2023 16:22	07/11/2023 17:30	INTERNA;NAO PROGRAMADA;MEIO AMBIENTE;ARVORE OU VEGETACAO	13800	19	39705	1845,49
399	390	12216800-1	11	2023	15837	TSE 0103	TSE	1	3	03/11/2023 16:09	05/11/2023 03:13	INTERNA;NAO PROGRAMADA;MEIO AMBIENTE;VENTO	13800	5199	148111	87292,75
400	390	12216815-1	11	2023	15832	LIM 0106	LIM	1	3	03/11/2023 16:21	04/11/2023 07:57	INTERNA;NAO PROGRAMADA;MEIO AMBIENTE;VENTO	13800	255	58913	3974,74
401	390	12216818-1	11	2023	12830	AME 0102	AME	1	3	03/11/2023 16:21	04/11/2023 12:09	INTERNA;NAO PROGRAMADA;MEIO AMBIENTE;ARVORE OU VEGETACAO	13800	185	62215	3660,48
402	390	12216822-1	11	2023	12872	CAL 0114	CAL	1	3	03/11/2023 16:09	05/11/2023 23:41	INTERNA;NAO PROGRAMADA;MEIO AMBIENTE;ARVORE OU VEGETACAO	13800	995	25756	51652,55
403	390	12216837-1	11	2023	12969	SAB 0114	SAB	1	3	03/11/2023 16:22	04/11/2023 15:20	INTERNA;NAO PROGRAMADA;MEIO AMBIENTE;ARVORE OU VEGETACAO	13800	464	35689	10659,50
404	390	12216853-1	11	2023	12823	SOC 0102	SOC	1	3	03/11/2023 16:09	05/11/2023 06:56	INTERNA;NAO PROGRAMADA;MEIO AMBIENTE;VENTO	13800	8303	15978	133286,81
405	390	12216869-1	11	2023	15837	EMB 0104	EMB	1	3	03/11/2023 16:22	07/11/2023 11:17	INTERNA;NAO PROGRAMADA;MEIO AMBIENTE;VENTO	13800	348	148111	31637,55
406	390	12216890-1	11	2023	16585	MBE 0108	MBE	1	3	03/11/2023 16:22	05/11/2023 01:04	INTERNA;NAO PROGRAMADA;MEIO AMBIENTE;VENTO	13800	136	118144	4360,42
407	390	12216891-1	11	2023	15834	ITP 0104	ITP	1	3	03/11/2023 16:23	05/11/2023 14:15	INTERNA;NAO PROGRAMADA;MEIO AMBIENTE;ARVORE OU VEGETACAO	13800	21	61915	963,30
408	390	12216911-1	11	2023	15831	LUB 0111	LUB	1	3	03/11/2023 16:09	05/11/2023 12:03	INTERNA;NAO PROGRAMADA;MEIO AMBIENTE;ARVORE OU VEGETACAO	13800	15022	99623	339991,57
409	390	12216926-1	11	2023	12857	BSI 0110	BSI	1	3	03/11/2023 16:22	04/11/2023 13:14	INTERNA;NAO PROGRAMADA;MEIO AMBIENTE;VENTO	13800	106	92237	2210,31
410	390	12216933-1	11	2023	12838	AUT 0109	AUT	1	3	03/11/2023 16:09	06/11/2023 14:38	INTERNA;NAO PROGRAMADA;MEIO AMBIENTE;VENTO	13800	5842	72584	70795,23
411	390	12216934-1	11	2023	12845	BAR 0108	BAR	1	3	03/11/2023 16:23	03/11/2023 19:52	INTERNA;NAO PROGRAMADA;MEIO AMBIENTE;VENTO	13800	878	120576	3055,68
412	390	12216950-1	11	2023	12838	AUT 0109	AUT	1	3	03/11/2023 16:10	06/11/2023 11:48	INTERNA;NAO PROGRAMADA;MEIO AMBIENTE;VENTO	13800	6978	72584	158178,42
413	390	12216953-1	11	2023	12967	RBO 0108	RBO	1	3	03/11/2023 16:23	04/11/2023 14:18	INTERNA;NAO PROGRAMADA;MEIO AMBIENTE;ARVORE OU VEGETACAO	13800	335	87132	7344,13
414	390	12216959-1	11	2023	15822	TSE 0104	TSE	1	3	03/11/2023 16:10	05/11/2023 21:16	INTERNA;NAO PROGRAMADA;MEIO AMBIENTE;ARVORE OU VEGETACAO	13800	3291	123364	178825,29
415	390	12216962-1	11	2023	12950	OSA 0111	OSA	1	3	03/11/2023 16:10	05/11/2023 18:41	INTERNA;NAO PROGRAMADA;MEIO AMBIENTE;VENTO	13800	9169	48479	113949,30
416	390	12216964-1	11	2023	12857	BSI 0102	BSI	1	3	03/11/2023 16:23	04/11/2023 08:40	INTERNA;NAO PROGRAMADA;MEIO AMBIENTE;ARVORE OU VEGETACAO	13800	168	92237	2735,13
417	390	12216974-1	11	2023	15834	ITP 0103	ITP	1	3	03/11/2023 16:24	07/11/2023 14:14	INTERNA;NAO PROGRAMADA;MEIO AMBIENTE;VENTO	13800	56	61915	5254,71
418	390	12216976-1	11	2023	12950	OSA 0113	OSA	1	3	03/11/2023 16:10	04/11/2023 00:13	INTERNA;NAO PROGRAMADA;MEIO AMBIENTE;VENTO	13800	603	48479	59,99



419	390	12216977-1	11	2023	15815	EMB 0112	EMB	1	3	03/11/2023 16:24	08/11/2023 16:20	INTERNA;NAO PROGRAMADA;MEIO AMBIENTE;ARVORE OU VEGETACAO	13800	1173	69016	140673,11
420	390	12217001-1	11	2023	16587	ALP 0103	ALP	1	3	03/11/2023 16:10	04/11/2023 14:00	INTERNA;NAO PROGRAMADA;MEIO AMBIENTE;ARVORE OU VEGETACAO	13800	1595	29346	32484,04
421	390	12217010-1	11	2023	15823	SAM 0106	SAM	1	3	03/11/2023 16:23	07/11/2023 13:40	INTERNA;NAO PROGRAMADA;MEIO AMBIENTE;ARVORE OU VEGETACAO	13800	918	51340	49579,86
422	390	12217012-1	11	2023	15822	TSE 0105	TSE	1	3	03/11/2023 16:10	05/11/2023 21:42	INTERNA;NAO PROGRAMADA;MEIO AMBIENTE;ARVORE OU VEGETACAO	13800	4166	123364	220676,57
423	390	12217039-1	11	2023	12913	GUA 0103	GUA	1	3	03/11/2023 16:24	04/11/2023 08:05	INTERNA;NAO PROGRAMADA;MEIO AMBIENTE;ARVORE OU VEGETACAO	13800	397	27529	6228,05
424	390	12217042-1	11	2023	15821	TAI 0102	TAI	1	3	03/11/2023 16:23	05/11/2023 06:43	INTERNA;NAO PROGRAMADA;MEIO AMBIENTE;ARVORE OU VEGETACAO	13800	826	83112	14377,06
425	390	12217071-1	11	2023	12957	PER 0105	PER	1	3	03/11/2023 16:24	04/11/2023 08:45	INTERNA;NAO PROGRAMADA;MEIO AMBIENTE;ARVORE OU VEGETACAO	13800	591	106416	9661,21
426	390	12217073-1	11	2023	12971	AUT 0109	AUT	1	3	03/11/2023 16:10	04/11/2023 20:09	INTERNA;NAO PROGRAMADA;MEIO AMBIENTE;VENTO	13800	2573	99308	15861,28
427	390	12217092-1	11	2023	16585	MBE 0102	MBE	1	3	03/11/2023 16:10	04/11/2023 04:10	INTERNA;NAO PROGRAMADA;MEIO AMBIENTE;VENTO	13800	1928	118144	23131,18
428	390	12217106-1	11	2023	12826	ABV 0105	ABV	1	3	03/11/2023 16:24	07/11/2023 09:14	INTERNA;NAO PROGRAMADA;MEIO AMBIENTE;ARVORE OU VEGETACAO	13800	57	23334	5062,91
429	390	12217107-1	11	2023	15822	TSE 0106	TSE	1	3	03/11/2023 16:10	07/11/2023 10:30	INTERNA;NAO PROGRAMADA;MEIO AMBIENTE;ARVORE OU VEGETACAO	13800	6308	123364	188501,50
430	390	12217111-1	11	2023	12967	RBO 0103	RBO	1	3	03/11/2023 16:24	05/11/2023 11:35	INTERNA;NAO PROGRAMADA;MEIO AMBIENTE;ARVORE OU VEGETACAO	13800	324	87132	13986,09
431	390	12217119-1	11	2023	15822	TSE 0113	TSE	1	3	03/11/2023 16:10	04/11/2023 02:43	INTERNA;NAO PROGRAMADA;MEIO AMBIENTE;ARVORE OU VEGETACAO	13800	8123	123364	48377,69
432	390	12217128-1	11	2023	12868	CAA 0113	CAA	1	3	03/11/2023 16:25	06/11/2023 19:10	INTERNA;NAO PROGRAMADA;MEIO AMBIENTE;VENTO	13800	76	56774	5680,94
433	390	12217138-1	11	2023	15822	TSE 0109	TSE	1	3	03/11/2023 16:10	04/11/2023 00:53	INTERNA;NAO PROGRAMADA;MEIO AMBIENTE;ARVORE OU VEGETACAO	13800	3208	123364	147360,42
434	390	12217144-1	11	2023	15815	GER 0107	GER	1	3	03/11/2023 16:10	07/11/2023 11:03	INTERNA;NAO PROGRAMADA;MEIO AMBIENTE;VENTO	13800	2660	69016	77679,92
435	390	12217160-1	11	2023	12882	CTL 0102	CTL	1	3	03/11/2023 16:10	05/11/2023 18:03	INTERNA;NAO PROGRAMADA;MEIO AMBIENTE;VENTO	13800	8607	68322	141607,30
436	390	12217170-1	11	2023	15834	ITP 0104	ITP	1	3	03/11/2023 16:25	06/11/2023 09:11	INTERNA;NAO PROGRAMADA;MEIO AMBIENTE;VENTO	13800	81	61915	5244,21
437	390	12217175-1	11	2023	16595	ALP 0103	ALP	1	3	03/11/2023 16:10	05/11/2023 08:46	INTERNA;NAO PROGRAMADA;MEIO AMBIENTE;VENTO	13800	666	30893	26841,65
438	390	12217188-1	11	2023	12895	COG 0103	COG	1	3	03/11/2023 16:25	04/11/2023 08:40	INTERNA;NAO PROGRAMADA;MEIO AMBIENTE;ARVORE OU VEGETACAO	13800	312	57509	5065,75
439	390	12217247-1	11	2023	12857	BSI 0110	BSI	1	3	03/11/2023 16:26	04/11/2023 11:53	INTERNA;NAO PROGRAMADA;MEIO AMBIENTE;VENTO	13800	81	92237	128,79
440	390	12217256-1	11	2023	15821	TAI 0102	TAI	1	3	03/11/2023 16:26	04/11/2023 16:50	INTERNA;NAO PROGRAMADA;MEIO AMBIENTE;VENTO	13800	408	83112	9953,16
441	390	12217261-1	11	2023	12821	ABR 0104	ABR	1	3	03/11/2023 16:28	04/11/2023 01:45	INTERNA;NAO PROGRAMADA;MEIO AMBIENTE;ARVORE OU VEGETACAO	13800	55	12870	511,38
442	390	12217287-1	11	2023	12964	REM 0113	REM	1	3	03/11/2023 16:27	05/11/2023 08:51	INTERNA;NAO PROGRAMADA;MEIO AMBIENTE;VENTO	13800	42	52042	1696,75
443	390	12217310-1	11	2023	15816	ESP 0106	ESP	1	3	03/11/2023 16:27	04/11/2023 09:25	INTERNA;NAO PROGRAMADA;MEIO AMBIENTE;VENTO	13800	389	39328	6596,14
444	390	12217332-1	11	2023	12952	PRE 0102	PRE	1	3	03/11/2023 16:29	04/11/2023 10:08	INTERNA;NAO PROGRAMADA;MEIO AMBIENTE;ARVORE OU VEGETACAO	13800	397	39705	7004,73
445	390	12217342-1	11	2023	12966	RPI 0111	RPI	1	3	03/11/2023 16:27	04/11/2023 14:42	INTERNA;NAO PROGRAMADA;MEIO AMBIENTE;ARVORE OU VEGETACAO	13800	161	68962	3839,00
446	390	12217364-1	11	2023	12954	PSD 0108	PSD	1	3	03/11/2023 16:28	04/11/2023 08:35	INTERNA;NAO PROGRAMADA;MEIO AMBIENTE;VENTO	13800	251	65862	4044,93



447	390	12217387-1	11	2023	16576	SMA 0108	SMA	1	3	03/11/2023 16:30	04/11/2023 10:49	INTERNA;NAO PROGRAMADA;MEIO AMBIENTE;VENTO	13800	352	85414	6445,32
448	390	12217468-1	11	2023	12976	SIL 0106	SIL	1	3	03/11/2023 16:31	04/11/2023 11:00	INTERNA;NAO PROGRAMADA;MEIO AMBIENTE;VENTO	13800	907	53299	16774,46
449	390	12217497-1	11	2023	16572	BRU 0111	BRU	1	3	03/11/2023 16:31	05/11/2023 23:25	INTERNA;NAO PROGRAMADA;MEIO AMBIENTE;VENTO	13800	22	55848	1207,51
450	390	12217498-1	11	2023	12845	BAR 0109	BAR	1	3	03/11/2023 16:31	04/11/2023 17:27	INTERNA;NAO PROGRAMADA;MEIO AMBIENTE;VENTO	240	64	120576	1595,59
451	390	12217500-1	11	2023	12880	CVE 0102	CVE	1	3	03/11/2023 16:29	04/11/2023 18:47	INTERNA;NAO PROGRAMADA;MEIO AMBIENTE;VENTO	13800	453	37192	11913,27
452	390	12217532-1	11	2023	15837	EMB 0104	EMB	1	3	03/11/2023 16:31	07/11/2023 11:40	INTERNA;NAO PROGRAMADA;MEIO AMBIENTE;VENTO	13800	88	148111	8021,32
453	390	12217544-1	11	2023	16576	CPI 0105	CPI	1	3	03/11/2023 16:30	07/11/2023 13:39	INTERNA;NAO PROGRAMADA;MEIO AMBIENTE;VENTO	13800	893	85414	12529,74
454	390	12217600-1	11	2023	12929	LAP 0108	LAP	1	3	03/11/2023 16:30	06/11/2023 19:00	INTERNA;NAO PROGRAMADA;MEIO AMBIENTE;VENTO	13800	134	32241	9066,37
455	390	12217637-1	11	2023	16574	CAM 0103	CAM	1	3	03/11/2023 16:33	04/11/2023 08:50	INTERNA;NAO PROGRAMADA;MEIO AMBIENTE;VENTO	13800	15	56416	244,12
456	390	12217685-1	11	2023	15823	SAM 0105	SAM	1	3	03/11/2023 16:34	05/11/2023 11:45	INTERNA;NAO PROGRAMADA;MEIO AMBIENTE;ARVORE OU VEGETACAO	13800	143	51340	6174,38
457	390	12217715-1	11	2023	16593	VAR 0104	VAR	1	3	03/11/2023 16:32	04/11/2023 12:30	INTERNA;NAO PROGRAMADA;MEIO AMBIENTE;VENTO	240	1	109625	19,96
458	390	12217762-1	11	2023	15821	TAI 0102	TAI	1	3	03/11/2023 16:35	04/11/2023 22:30	INTERNA;NAO PROGRAMADA;MEIO AMBIENTE;ARVORE OU VEGETACAO	13800	395	83112	11818,29
459	390	12217783-1	11	2023	12958	PNH 0110	PNH	1	3	03/11/2023 16:35	07/11/2023 11:00	INTERNA;NAO PROGRAMADA;MEIO AMBIENTE;ARVORE OU VEGETACAO	13800	23	26275	2079,28
460	390	12217859-1	11	2023	12911	GJU 0104	GJU	1	3	03/11/2023 16:33	04/11/2023 11:00	INTERNA;NAO PROGRAMADA;MEIO AMBIENTE;VENTO	13800	75	23224	1383,98
461	390	12217872-1	11	2023	12826	ABV 0104	ABV	1	3	03/11/2023 16:33	05/11/2023 13:50	INTERNA;NAO PROGRAMADA;MEIO AMBIENTE;VENTO	240	7	23334	317,01
462	390	12217945-1	11	2023	15836	GPR 0106	GPR	1	3	03/11/2023 16:34	04/11/2023 09:11	INTERNA;NAO PROGRAMADA;MEIO AMBIENTE;VENTO	240	1	79446	16,62
463	390	12217947-1	11	2023	12837	ANB 0106	ANB	1	3	03/11/2023 16:34	04/11/2023 09:38	INTERNA;NAO PROGRAMADA;MEIO AMBIENTE;VENTO	13800	405	46098	6909,64
464	390	12217986-1	11	2023	12826	ABV 0103	ABV	1	3	03/11/2023 16:38	08/11/2023 08:58	INTERNA;NAO PROGRAMADA;MEIO AMBIENTE;ARVORE OU VEGETACAO	13800	20	23334	2246,61
465	390	12217987-1	11	2023	12826	ABV 0103	ABV	1	3	03/11/2023 16:35	05/11/2023 09:45	INTERNA;NAO PROGRAMADA;MEIO AMBIENTE;ARVORE OU VEGETACAO	13800	35	23334	1440,29
466	390	12217995-1	11	2023	15819	VAL 0104	VAL	1	3	03/11/2023 16:10	08/11/2023 01:28	INTERNA;NAO PROGRAMADA;MEIO AMBIENTE;ARVORE OU VEGETACAO	13800	5978	18111	175656,90
467	390	12217998-1	11	2023	16589	SAC 0110	SAC	1	3	03/11/2023 16:34	04/11/2023 09:48	INTERNA;NAO PROGRAMADA;MEIO AMBIENTE;VENTO	13800	204	45994	3512,60
468	390	12218038-1	11	2023	15831	SOC 0104	SOC	1	3	03/11/2023 16:10	06/11/2023 11:26	INTERNA;NAO PROGRAMADA;MEIO AMBIENTE;VENTO	13800	5170	99623	107251,33
469	390	12218043-1	11	2023	12964	REM 0103	REM	1	3	03/11/2023 16:35	06/11/2023 15:32	INTERNA;NAO PROGRAMADA;MEIO AMBIENTE;VENTO	13800	295	52042	20926,97
470	390	12218052-1	11	2023	12872	CAL 0106	CAL	1	3	03/11/2023 16:10	04/11/2023 18:09	INTERNA;NAO PROGRAMADA;MEIO AMBIENTE;VENTO	13800	2587	25756	143148,55
471	390	12218059-1	11	2023	15816	ESP 0106	ESP	1	3	03/11/2023 16:35	04/11/2023 10:57	INTERNA;NAO PROGRAMADA;MEIO AMBIENTE;ARVORE OU VEGETACAO	13800	26	39328	477,50
472	390	12218064-1	11	2023	12927	JOR 0104	JOR	1	3	03/11/2023 16:37	05/11/2023 15:42	INTERNA;NAO PROGRAMADA;MEIO AMBIENTE;VENTO	13800	253	16950	11912,65
473	390	12218075-1	11	2023	15822	TSE 0112	TSE	1	3	03/11/2023 16:10	05/11/2023 23:16	INTERNA;NAO PROGRAMADA;MEIO AMBIENTE;VENTO	13800	3423	123364	135717,03
474	390	12218081-1	11	2023	12866	CPE 0107	CPE	1	3	03/11/2023 16:36	05/11/2023 00:28	INTERNA;NAO PROGRAMADA;MEIO AMBIENTE;ARVORE OU VEGETACAO	13800	448	42950	14279,38



475	390	12218121-1	11	2023	12951	PAN 0109	PAN	1	3	03/11/2023 16:10	05/11/2023 00:20	INTERNA;NAO PROGRAMADA;MEIO AMBIENTE;VENTO	13800	5844	48527	187951,16
476	390	12218126-1	11	2023	15832	LIM 0105	LIM	1	3	03/11/2023 16:36	03/11/2023 23:18	INTERNA;NAO PROGRAMADA;MEIO AMBIENTE;ARVORE OU VEGETACAO	13800	616	58913	4128,23
477	390	12218132-1	11	2023	15836	TAI 0102	TAI	1	3	03/11/2023 16:36	07/11/2023 11:18	INTERNA;NAO PROGRAMADA;MEIO AMBIENTE;VENTO	240	1	79446	90,69
478	390	12218133-1	11	2023	12964	REM 0108	REM	1	3	03/11/2023 16:10	05/11/2023 19:52	INTERNA;NAO PROGRAMADA;MEIO AMBIENTE;VENTO	13800	2490	52042	114728,56
479	390	12218145-1	11	2023	15822	TSE 0115	TSE	1	3	03/11/2023 16:10	04/11/2023 22:10	INTERNA;NAO PROGRAMADA;MEIO AMBIENTE;VENTO	13800	6250	123364	185128,06
480	390	12218200-1	11	2023	12976	SIL 0103	SIL	1	3	03/11/2023 16:37	05/11/2023 11:46	INTERNA;NAO PROGRAMADA;MEIO AMBIENTE;ARVORE OU VEGETACAO	13800	185	53299	7983,26
481	390	12218203-1	11	2023	12839	BAN 0317	BAN	1	3	03/11/2023 16:14	04/11/2023 05:32	INTERNA;NAO PROGRAMADA;MEIO AMBIENTE;VENTO	34500	391	24317	5198,02
482	390	12218209-1	11	2023	12868	CAA 0114	CAA	1	3	03/11/2023 16:37	04/11/2023 10:40	INTERNA;NAO PROGRAMADA;MEIO AMBIENTE;ARVORE OU VEGETACAO	13800	404	56774	7287,49
483	390	12218224-1	11	2023	12845	BAR 0114	BAR	1	3	03/11/2023 16:35	03/11/2023 20:15	INTERNA;NAO PROGRAMADA;MEIO AMBIENTE;ARVORE OU VEGETACAO	13800	4919	120576	17822,37
484	390	12218257-1	11	2023	12826	ABV 0102	ABV	1	3	03/11/2023 16:38	05/11/2023 18:20	INTERNA;NAO PROGRAMADA;MEIO AMBIENTE;ARVORE OU VEGETACAO	13800	171	23334	8497,23
485	390	12218259-1	11	2023	12997	VPR 0110	VPR	1	3	03/11/2023 16:23	05/11/2023 22:30	INTERNA;NAO PROGRAMADA;MEIO AMBIENTE;ARVORE OU VEGETACAO	13800	7944	78938	260618,99
486	390	12218279-1	11	2023	12995	VPA 0107	VPA	1	3	03/11/2023 16:40	04/11/2023 20:55	INTERNA;NAO PROGRAMADA;MEIO AMBIENTE;ARVORE OU VEGETACAO	13800	680	23094	19200,74
487	390	12218292-1	11	2023	15837	EMB 0102	EMB	1	3	03/11/2023 16:41	05/11/2023 12:10	INTERNA;NAO PROGRAMADA;MEIO AMBIENTE;VENTO	240	3	148111	130,41
488	390	12218354-1	11	2023	16580	ASE 0102	ASE	1	3	03/11/2023 16:42	04/11/2023 14:20	INTERNA;NAO PROGRAMADA;MEIO AMBIENTE;ARVORE OU VEGETACAO	13800	1775	76959	38044,17
489	390	12218369-1	11	2023	12957	PER 0103	PER	1	3	03/11/2023 16:42	05/11/2023 09:33	INTERNA;NAO PROGRAMADA;MEIO AMBIENTE;VENTO	13800	192	106416	7758,19
490	390	12218375-1	11	2023	12853	BAL 0106	BAL	1	3	03/11/2023 16:40	07/11/2023 01:51	INTERNA;NAO PROGRAMADA;MEIO AMBIENTE;ARVORE OU VEGETACAO	13800	115	69568	9337,36
491	390	12218415-1	11	2023	16581	JAN 0109	JAN	1	3	03/11/2023 16:40	06/11/2023 13:35	INTERNA;NAO PROGRAMADA;MEIO AMBIENTE;VENTO	13800	372	81809	25634,62
492	390	12218468-1	11	2023	16586	MON 0110	MON	1	3	03/11/2023 16:41	05/11/2023 07:30	INTERNA;NAO PROGRAMADA;MEIO AMBIENTE;VENTO	13800	42	37787	1630,46
493	390	12218486-1	11	2023	16577	IPR 0102	IPR	1	3	03/11/2023 16:41	05/11/2023 09:15	INTERNA;NAO PROGRAMADA;MEIO AMBIENTE;VENTO	13800	153	28646	6204,87
494	390	12218504-1	11	2023	15830	MAD 0110	MAD	1	3	03/11/2023 16:22	05/11/2023 14:09	INTERNA;NAO PROGRAMADA;MEIO AMBIENTE;VENTO	13800	6625	101047	18171,96
495	390	12218521-1	11	2023	12995	VPA 0107	VPA	1	3	03/11/2023 16:41	04/11/2023 16:59	INTERNA;NAO PROGRAMADA;MEIO AMBIENTE;VENTO	13800	512	23094	12446,01
496	390	12218550-1	11	2023	15837	EMB 0104	EMB	1	3	03/11/2023 16:45	08/11/2023 12:41	INTERNA;NAO PROGRAMADA;MEIO AMBIENTE;ARVORE OU VEGETACAO	13800	213	148111	24694,98
497	390	12218558-1	11	2023	15826	MSA 0111	MSA	1	3	03/11/2023 16:43	05/11/2023 13:39	INTERNA;NAO PROGRAMADA;MEIO AMBIENTE;VENTO	13800	302	90706	13569,78
498	390	12218564-1	11	2023	12839	BAN 0324	BAN	1	3	03/11/2023 16:15	04/11/2023 03:48	INTERNA;NAO PROGRAMADA;MEIO AMBIENTE;ARVORE OU VEGETACAO	34500	3	24317	34,65
499	390	12218578-1	11	2023	12947	NAC 0110	NAC	1	3	03/11/2023 16:43	04/11/2023 11:50	INTERNA;NAO PROGRAMADA;MEIO AMBIENTE;VENTO	13800	440	112164	8413,66
500	390	12218589-1	11	2023	12928	JUQ 0104	JUQ	1	3	03/11/2023 16:46	09/11/2023 00:30	INTERNA;NAO PROGRAMADA;MEIO AMBIENTE;ARVORE OU VEGETACAO	13800	29	19422	141,24
501	390	12218607-1	11	2023	12929	LAP 0108	LAP	1	3	03/11/2023 16:43	04/11/2023 04:44	INTERNA;NAO PROGRAMADA;MEIO AMBIENTE;VENTO	13800	173	32241	2078,40
502	390	12218643-1	11	2023	12996	VPC 0103	VPC	1	3	03/11/2023 16:43	06/11/2023 03:15	INTERNA;NAO PROGRAMADA;MEIO AMBIENTE;VENTO	13800	1051	61576	60985,67



503	390	12218655-1	11	2023	15822	TSE 0116	TSE	1	3	03/11/2023 16:11	05/11/2023 19:18	INTERNA;NAO PROGRAMADA;MEIO AMBIENTE;VENTO	13800	3818	123364	61122,97
504	390	12218656-1	11	2023	16578	COT 0114	COT	1	3	03/11/2023 16:48	07/11/2023 15:00	INTERNA;NAO PROGRAMADA;MEIO AMBIENTE;ARVORE OU VEGETACAO	13800	65	43696	6122,95
505	390	12218675-1	11	2023	15827	LUB 0113	LUB	1	3	03/11/2023 16:11	07/11/2023 14:06	INTERNA;NAO PROGRAMADA;MEIO AMBIENTE;VENTO	13800	7974	153112	106591,81
506	390	12218683-1	11	2023	12964	REM 0107	REM	1	3	03/11/2023 16:45	06/11/2023 19:55	INTERNA;NAO PROGRAMADA;MEIO AMBIENTE;VENTO	13800	114	52042	8305,53
507	390	12218686-1	11	2023	12872	CAL 0102	CAL	1	3	03/11/2023 16:11	07/11/2023 21:41	INTERNA;NAO PROGRAMADA;MEIO AMBIENTE;ARVORE OU VEGETACAO	13800	545	25756	39246,21
508	390	12218690-1	11	2023	12930	LEO 0105	LEO	1	3	03/11/2023 16:11	08/11/2023 07:53	INTERNA;NAO PROGRAMADA;MEIO AMBIENTE;VENTO	13800	2181	37638	80570,11
509	390	12218705-1	11	2023	15822	VAL 0104	VAL	1	3	03/11/2023 09:54	05/11/2023 16:03	INTERNA;NAO PROGRAMADA;MEIO AMBIENTE;ARVORE OU VEGETACAO	13800	10357	123364	451929,89
510	390	12218717-1	11	2023	15831	LUB 0110	LUB	1	3	03/11/2023 16:04	04/11/2023 13:29	INTERNA;NAO PROGRAMADA;MEIO AMBIENTE;ARVORE OU VEGETACAO	13800	10460	99623	18412,97
511	390	12218738-1	11	2023	15832	LIM 0104	LIM	1	3	03/11/2023 16:17	04/11/2023 06:59	INTERNA;NAO PROGRAMADA;MEIO AMBIENTE;VENTO	13800	461	58913	3056,88
512	390	12218760-1	11	2023	16594	VME 0106	VME	1	3	03/11/2023 16:44	07/11/2023 04:05	INTERNA;NAO PROGRAMADA;MEIO AMBIENTE;ARVORE OU VEGETACAO	13800	136	91400	11335,18
513	390	12218774-1	11	2023	16595	ALP 0111	ALP	1	3	03/11/2023 16:44	06/11/2023 03:17	INTERNA;NAO PROGRAMADA;MEIO AMBIENTE;VENTO	13800	41	30893	2400,58
514	390	12218787-1	11	2023	12838	AUT 0115	AUT	1	3	03/11/2023 16:11	03/11/2023 22:10	INTERNA;NAO PROGRAMADA;MEIO AMBIENTE;VENTO	13800	3938	72584	19441,67
515	390	12218794-1	11	2023	12971	SMA 0103	SMA	1	3	03/11/2023 16:11	05/11/2023 13:30	INTERNA;NAO PROGRAMADA;MEIO AMBIENTE;VENTO	13800	5946	99308	273056,26
516	390	12218795-1	11	2023	15821	TAI 0102	TAI	1	3	03/11/2023 16:47	05/11/2023 01:29	INTERNA;NAO PROGRAMADA;MEIO AMBIENTE;VENTO	13800	472	83112	10331,74
517	390	12218809-1	11	2023	16585	MBE 0111	MBE	1	3	03/11/2023 16:44	05/11/2023 12:10	INTERNA;NAO PROGRAMADA;MEIO AMBIENTE;VENTO	13800	163	118144	7077,41
518	390	12218844-1	11	2023	12907	EGU 0104	EGU	1	3	03/11/2023 16:49	05/11/2023 12:15	INTERNA;NAO PROGRAMADA;MEIO AMBIENTE;VENTO	13800	109	21363	4733,14
519	390	12218848-1	11	2023	12823	AGU 0110	AGU	1	3	03/11/2023 16:11	05/11/2023 00:29	INTERNA;NAO PROGRAMADA;MEIO AMBIENTE;ARVORE OU VEGETACAO	13800	1124	15978	35245,09
520	390	12218860-1	11	2023	15841	BAI 0106	BAI	1	3	03/11/2023 16:45	06/11/2023 18:20	INTERNA;NAO PROGRAMADA;MEIO AMBIENTE;ARVORE OU VEGETACAO	13800	110	65340	8093,98
521	390	12218879-1	11	2023	12964	REM 0114	REM	1	3	03/11/2023 16:11	04/11/2023 05:53	INTERNA;NAO PROGRAMADA;MEIO AMBIENTE;VENTO	13800	282	52042	3861,99
522	390	12218880-1	11	2023	12968	BAT 0105	BAT	1	3	03/11/2023 16:45	06/11/2023 20:55	INTERNA;NAO PROGRAMADA;MEIO AMBIENTE;ARVORE OU VEGETACAO	13800	36	42063	2741,89
523	390	12218891-1	11	2023	12872	CAL 0104	CAL	1	3	03/11/2023 16:11	05/11/2023 04:54	INTERNA;NAO PROGRAMADA;MEIO AMBIENTE;ARVORE OU VEGETACAO	13800	327	25756	12006,71
524	390	12218910-1	11	2023	12868	CAA 0111	CAA	1	3	03/11/2023 16:17	06/11/2023 10:50	INTERNA;NAO PROGRAMADA;MEIO AMBIENTE;ARVORE OU VEGETACAO	13800	1958	56774	8458,32
525	390	12218925-1	11	2023	12882	CTL 0109	CTL	1	3	03/11/2023 16:11	04/11/2023 13:44	INTERNA;NAO PROGRAMADA;MEIO AMBIENTE;ARVORE OU VEGETACAO	13800	1119	68322	12512,39
526	390	12218948-1	11	2023	12964	REM 0115	REM	1	3	03/11/2023 16:11	05/11/2023 16:47	INTERNA;NAO PROGRAMADA;MEIO AMBIENTE;VENTO	13800	1736	52042	84355,62
527	390	12218972-1	11	2023	12930	PPO 0104	PPO	1	3	03/11/2023 16:11	07/11/2023 11:16	INTERNA;NAO PROGRAMADA;MEIO AMBIENTE;VENTO	13800	2801	37638	64433,33
528	390	12218988-1	11	2023	12964	REM 0111	REM	1	3	03/11/2023 16:11	05/11/2023 06:02	INTERNA;NAO PROGRAMADA;MEIO AMBIENTE;ARVORE OU VEGETACAO	13800	4295	52042	30097,58
529	390	12218997-1	11	2023	12951	PAN 0110	PAN	1	3	03/11/2023 16:16	05/11/2023 17:05	INTERNA;NAO PROGRAMADA;MEIO AMBIENTE;VENTO	13800	5402	48527	103181,78
530	390	12219011-1	11	2023	12951	PAN 0107	PAN	1	3	03/11/2023 16:12	07/11/2023 17:30	INTERNA;NAO PROGRAMADA;MEIO AMBIENTE;VENTO	13800	8159	48527	185196,42



531	390	12219019-1	11	2023	12872	CAL 0116	CAL	1	3	03/11/2023 16:12	05/11/2023 08:18	INTERNA;NAO PROGRAMADA;MEIO AMBIENTE;ARVORE OU VEGETACAO	13800	1569	25756	66373,41
532	390	12219040-1	11	2023	12958	PNH 0104	PNH	1	3	03/11/2023 16:12	06/11/2023 21:16	INTERNA;NAO PROGRAMADA;MEIO AMBIENTE;VENTO	13800	5333	26275	160743,58
533	390	12219056-1	11	2023	12877	CRA 0104	CRA	1	3	03/11/2023 16:46	04/11/2023 10:37	INTERNA;NAO PROGRAMADA;MEIO AMBIENTE;VENTO	13800	53	88170	946,04
534	390	12219059-1	11	2023	12946	MOR 0106	MOR	1	3	03/11/2023 16:15	05/11/2023 17:47	INTERNA;NAO PROGRAMADA;MEIO AMBIENTE;ARVORE OU VEGETACAO	13800	1354	23428	22590,35
535	390	12219074-1	11	2023	12926	JCI 0107	JCI	1	3	03/11/2023 16:47	06/11/2023 11:54	INTERNA;NAO PROGRAMADA;MEIO AMBIENTE;VENTO	13800	126	47496	8457,89
536	390	12219085-1	11	2023	12911	GJU 0106	GJU	1	3	03/11/2023 16:12	05/11/2023 03:41	INTERNA;NAO PROGRAMADA;MEIO AMBIENTE;VENTO	13800	703	23224	19523,15
537	390	12219104-1	11	2023	12872	CAL 0113	CAL	1	3	03/11/2023 16:12	05/11/2023 03:00	INTERNA;NAO PROGRAMADA;MEIO AMBIENTE;ARVORE OU VEGETACAO	13800	519	25756	18031,50
538	390	12219116-1	11	2023	12826	ABV 0108	ABV	1	3	03/11/2023 16:12	06/11/2023 22:31	INTERNA;NAO PROGRAMADA;MEIO AMBIENTE;VENTO	13800	4826	23334	148679,43
539	390	12219127-1	11	2023	12866	CPE 0106	CPE	1	3	03/11/2023 16:35	04/11/2023 10:13	INTERNA;NAO PROGRAMADA;MEIO AMBIENTE;ARVORE OU VEGETACAO	13800	636	42950	11213,92
540	390	12219132-1	11	2023	15828	MOC 0113	MOC	1	3	03/11/2023 16:18	05/11/2023 22:05	INTERNA;NAO PROGRAMADA;MEIO AMBIENTE;VENTO	13800	774	18075	41631,31
541	390	12219139-1	11	2023	12877	CRA 0115	CRA	1	3	03/11/2023 16:47	06/11/2023 13:05	INTERNA;NAO PROGRAMADA;MEIO AMBIENTE;VENTO	13800	104	88170	7102,85
542	390	12219147-1	11	2023	12853	BAL 0109	BAL	1	3	03/11/2023 16:47	05/11/2023 11:40	INTERNA;NAO PROGRAMADA;MEIO AMBIENTE;VENTO	13800	83	69568	3559,55
543	390	12219149-1	11	2023	12866	CPE 0107	CPE	1	3	03/11/2023 16:47	05/11/2023 23:45	INTERNA;NAO PROGRAMADA;MEIO AMBIENTE;VENTO	13800	159	42950	8739,79
544	390	12219152-1	11	2023	15837	EMB 0110	EMB	1	3	03/11/2023 16:12	05/11/2023 15:01	INTERNA;NAO PROGRAMADA;MEIO AMBIENTE;VENTO	13800	4944	148111	126807,95
545	390	12219155-1	11	2023	16598	CAC 2304	CAC	1	3	03/11/2023 16:51	08/11/2023 08:15	INTERNA;NAO PROGRAMADA;MEIO AMBIENTE;ARVORE OU VEGETACAO	23000	225	27169	25065,00
546	390	12219157-1	11	2023	16592	VGR 2302	VGR	1	3	03/11/2023 12:38	07/11/2023 18:37	INTERNA;NAO PROGRAMADA;MEIO AMBIENTE;ARVORE OU VEGETACAO	13800	362	21077	38103,01
547	390	12219160-1	11	2023	12927	JOR 0104	JOR	1	3	03/11/2023 16:12	04/11/2023 14:52	INTERNA;NAO PROGRAMADA;MEIO AMBIENTE;VENTO	13800	2363	16950	53513,11
548	390	12219163-1	11	2023	12947	NAC 0109	NAC	1	3	03/11/2023 16:47	05/11/2023 13:46	INTERNA;NAO PROGRAMADA;MEIO AMBIENTE;VENTO	13800	618	112164	27792,15
549	390	12219173-1	11	2023	12913	GUA 0106	GUA	1	3	03/11/2023 16:12	04/11/2023 17:55	INTERNA;NAO PROGRAMADA;MEIO AMBIENTE;ARVORE OU VEGETACAO	13800	4897	27529	81266,66
550	390	12219179-1	11	2023	15834	ITP 0105	ITP	1	3	03/11/2023 16:47	08/11/2023 11:42	INTERNA;NAO PROGRAMADA;MEIO AMBIENTE;VENTO	13800	77	61915	8847,71
551	390	12219196-1	11	2023	12916	IBP 0104	IBP	1	3	03/11/2023 16:48	04/11/2023 10:58	INTERNA;NAO PROGRAMADA;MEIO AMBIENTE;VENTO	13800	10	25750	181,66
552	390	12219201-1	11	2023	12951	PAN 0104	PAN	1	3	03/11/2023 16:12	04/11/2023 21:40	INTERNA;NAO PROGRAMADA;MEIO AMBIENTE;VENTO	13800	879	48527	29571,11
553	390	12219207-1	11	2023	12950	OSA 0113	OSA	1	3	03/11/2023 16:12	03/11/2023 22:36	INTERNA;NAO PROGRAMADA;MEIO AMBIENTE;VENTO	13800	5417	48479	39986,80
554	390	12219220-1	11	2023	15822	TSE 0105	TSE	1	3	03/11/2023 16:48	05/11/2023 10:35	INTERNA;NAO PROGRAMADA;MEIO AMBIENTE;VENTO	13800	79	123364	3300,05
555	390	12219224-1	11	2023	12907	EGU 0103	EGU	1	3	03/11/2023 16:57	06/11/2023 13:50	INTERNA;NAO PROGRAMADA;MEIO AMBIENTE;ARVORE OU VEGETACAO	13800	270	21363	18972,06
556	390	12219229-1	11	2023	12999	VTA 0106	VTA	1	3	03/11/2023 16:48	04/11/2023 12:49	INTERNA;NAO PROGRAMADA;MEIO AMBIENTE;VENTO	13800	156	67747	3121,26
557	390	12219230-1	11	2023	15831	GER 0106	GER	1	3	03/11/2023 16:12	04/11/2023 15:54	INTERNA;NAO PROGRAMADA;MEIO AMBIENTE;VENTO	13800	3359	99623	87075,21
558	390	12219233-1	11	2023	12952	PRE 0112	PRE	1	3	03/11/2023 16:57	05/11/2023 15:28	INTERNA;NAO PROGRAMADA;MEIO AMBIENTE;VENTO	13800	83	39705	3860,65



559	390	12219235-1	11	2023	12872	CAL 0106	CAL	1	3	03/11/2023 16:12	03/11/2023 21:00	INTERNA;NAO PROGRAMADA;MEIO AMBIENTE;VENTO	13800	462	25756	2214,78
560	390	12219236-1	11	2023	12934	MAT 0106	MAT	1	3	03/11/2023 16:48	03/11/2023 21:03	INTERNA;NAO PROGRAMADA;MEIO AMBIENTE;ARVORE OU VEGETACAO	13800	682	138586	2890,73
561	390	12219251-1	11	2023	12946	MOR 0105	MOR	1	3	03/11/2023 16:48	05/11/2023 23:48	INTERNA;NAO PROGRAMADA;MEIO AMBIENTE;ARVORE OU VEGETACAO	13800	914	23428	43560,11
562	390	12219260-1	11	2023	12833	ANA 0103	ANA	1	3	03/11/2023 16:12	05/11/2023 00:21	INTERNA;NAO PROGRAMADA;MEIO AMBIENTE;VENTO	13800	395	18202	4889,54
563	390	12219270-1	11	2023	12826	ABV 0105	ABV	1	3	03/11/2023 16:12	07/11/2023 13:00	INTERNA;NAO PROGRAMADA;MEIO AMBIENTE;ARVORE OU VEGETACAO	13800	171	23334	15601,19
564	390	12219299-1	11	2023	12952	PRE 0108	PRE	1	3	03/11/2023 16:49	05/11/2023 19:10	INTERNA;NAO PROGRAMADA;MEIO AMBIENTE;ARVORE OU VEGETACAO	13800	130	39705	6544,60
565	390	12219322-1	11	2023	12872	CAL 0108	CAL	1	3	03/11/2023 16:13	08/11/2023 16:10	INTERNA;NAO PROGRAMADA;MEIO AMBIENTE;ARVORE OU VEGETACAO	13800	694	25756	16495,72
566	390	12219323-1	11	2023	12929	BAL 0114	BAL	1	3	03/11/2023 16:49	05/11/2023 16:33	INTERNA;NAO PROGRAMADA;MEIO AMBIENTE;ARVORE OU VEGETACAO	13800	602	32241	28727,94
567	390	12219329-1	11	2023	12951	PAN 0106	PAN	1	3	03/11/2023 16:13	09/11/2023 04:13	INTERNA;NAO PROGRAMADA;MEIO AMBIENTE;ARVORE OU VEGETACAO	13800	1887	48527	27019,50
568	390	12219346-1	11	2023	12911	GJU 0104	GJU	1	3	03/11/2023 16:50	05/11/2023 11:20	INTERNA;NAO PROGRAMADA;MEIO AMBIENTE;VENTO	13800	50	23224	2125,49
569	390	12219388-1	11	2023	12958	PNH 0110	PNH	1	3	03/11/2023 16:13	08/11/2023 11:28	INTERNA;NAO PROGRAMADA;MEIO AMBIENTE;VENTO	13800	465	26275	33385,69
570	390	12219424-1	11	2023	12887	CLA 0109	CLA	1	3	03/11/2023 16:27	03/11/2023 22:22	INTERNA;NAO PROGRAMADA;MEIO AMBIENTE;VENTO	13800	11548	55421	49484,82
571	390	12219431-1	11	2023	15821	TAI 0104	TAI	1	3	03/11/2023 16:50	04/11/2023 11:10	INTERNA;NAO PROGRAMADA;MEIO AMBIENTE;VENTO	13800	184	83112	3370,83
572	390	12219468-1	11	2023	15817	ERM 0104	ERM	1	3	03/11/2023 16:51	04/11/2023 20:46	INTERNA;NAO PROGRAMADA;MEIO AMBIENTE;VENTO	13800	317	91254	8849,67
573	390	12219481-1	11	2023	16605	SBC 0106	SBC	1	3	03/11/2023 16:13	03/11/2023 21:19	INTERNA;NAO PROGRAMADA;MEIO AMBIENTE;VENTO	13800	14175	73144	69789,35
574	390	12219488-1	11	2023	15837	EMB 0112	EMB	1	3	03/11/2023 16:51	07/11/2023 14:09	INTERNA;NAO PROGRAMADA;MEIO AMBIENTE;VENTO	13800	765	148111	71371,95
575	390	12219547-1	11	2023	12954	PSD 0105	PSD	1	3	03/11/2023 16:13	03/11/2023 20:02	INTERNA;NAO PROGRAMADA;MEIO AMBIENTE;ARVORE OU VEGETACAO	13800	11589	65862	10296,50
576	390	12219558-1	11	2023	16590	TAM 0111	TAM	1	3	03/11/2023 16:52	04/11/2023 22:37	INTERNA;NAO PROGRAMADA;MEIO AMBIENTE;VENTO	13800	200	13797	1400,55
577	390	12219571-1	11	2023	12835	ANC 0115	ANC	1	3	03/11/2023 16:52	07/11/2023 10:08	INTERNA;NAO PROGRAMADA;MEIO AMBIENTE;VENTO	13800	91	50063	8122,96
578	390	12219578-1	11	2023	12830	AME 0108	AME	1	3	03/11/2023 16:52	05/11/2023 14:24	INTERNA;NAO PROGRAMADA;MEIO AMBIENTE;VENTO	13800	500	62215	22762,78
579	390	12219581-1	11	2023	12954	PSD 0105	PSD	1	3	03/11/2023 16:13	03/11/2023 18:13	INTERNA;NAO PROGRAMADA;MEIO AMBIENTE;VENTO	13800	987	65862	1969,34
580	390	12219587-1	11	2023	12877	CRA 0109	CRA	1	3	03/11/2023 16:52	05/11/2023 13:13	INTERNA;NAO PROGRAMADA;MEIO AMBIENTE;ARVORE OU VEGETACAO	13800	398	88170	17645,11
581	390	12219596-1	11	2023	12951	PAN 0105	PAN	1	3	03/11/2023 16:13	05/11/2023 21:09	INTERNA;NAO PROGRAMADA;MEIO AMBIENTE;VENTO	13800	502	48527	26572,95
582	390	12219625-1	11	2023	12845	BAR 0109	BAR	1	3	03/11/2023 16:53	04/11/2023 09:20	INTERNA;NAO PROGRAMADA;MEIO AMBIENTE;VENTO	13800	42	120576	690,68
583	390	12219629-1	11	2023	15833	ITN 0109	ITN	1	3	03/11/2023 16:53	04/11/2023 14:32	INTERNA;NAO PROGRAMADA;MEIO AMBIENTE;VENTO	13800	356	100190	7707,80
584	390	12219633-1	11	2023	12833	ANA 0112	ANA	1	3	03/11/2023 16:13	05/11/2023 23:25	INTERNA;NAO PROGRAMADA;MEIO AMBIENTE;ARVORE OU VEGETACAO	13800	212	18202	11702,75
585	390	12219635-1	11	2023	12912	GNA 0103	GNA	1	3	03/11/2023 16:53	04/11/2023 00:00	INTERNA;NAO PROGRAMADA;MEIO AMBIENTE;VENTO	13800	309	95309	2194,50
586	390	12219639-1	11	2023	12868	ABV 0108	ABV	1	3	03/11/2023 16:13	04/11/2023 22:00	INTERNA;NAO PROGRAMADA;MEIO AMBIENTE;VENTO	13800	440	56774	19337,25



587	390	12219644-1	11	2023	12874	CAP 0104	CAP	1	3	03/11/2023 16:58	06/11/2023 10:50	INTERNA;NAO PROGRAMADA;MEIO AMBIENTE;ARVORE OU VEGETACAO	13800	83	45263	5466,13
588	390	12219673-1	11	2023	12951	PAN 0111	PAN	1	3	03/11/2023 06:13	05/11/2023 18:43	INTERNA;NAO PROGRAMADA;MEIO AMBIENTE;VENTO	13800	1728	48527	59937,80
589	390	12219694-1	11	2023	15831	SOC 0103	SOC	1	3	03/11/2023 17:02	07/11/2023 16:00	INTERNA;NAO PROGRAMADA;MEIO AMBIENTE;VENTO	13800	546	99623	19593,23
590	390	12219697-1	11	2023	12951	PAN 0107	PAN	1	3	03/11/2023 16:13	04/11/2023 13:53	INTERNA;NAO PROGRAMADA;MEIO AMBIENTE;VENTO	13800	4411	48527	297708,82
591	390	12219725-1	11	2023	16585	MBE 0107	MBE	1	3	03/11/2023 16:55	07/11/2023 12:15	INTERNA;NAO PROGRAMADA;MEIO AMBIENTE;VENTO	240	2	118144	182,69
592	390	12219730-1	11	2023	15815	GER 0107	GER	1	3	03/11/2023 16:13	05/11/2023 12:50	INTERNA;NAO PROGRAMADA;MEIO AMBIENTE;VENTO	13800	3912	69016	168893,99
593	390	12219747-1	11	2023	12930	LEO 0109	LEO	1	3	03/11/2023 16:13	04/11/2023 17:00	INTERNA;NAO PROGRAMADA;MEIO AMBIENTE;VENTO	13800	2576	37638	63781,04
594	390	12219753-1	11	2023	12907	EGU 0102	EGU	1	3	03/11/2023 16:57	04/11/2023 13:41	INTERNA;NAO PROGRAMADA;MEIO AMBIENTE;VENTO	13800	113	21363	2342,49
595	390	12219758-1	11	2023	12993	VGU 0104	VGU	1	3	03/11/2023 16:55	04/11/2023 12:18	INTERNA;NAO PROGRAMADA;MEIO AMBIENTE;VENTO	13800	167	22598	3235,02
596	390	12219777-1	11	2023	12887	CLA 0112	CLA	1	3	03/11/2023 17:02	04/11/2023 10:40	INTERNA;NAO PROGRAMADA;MEIO AMBIENTE;VENTO	13800	297	55421	5238,09
597	390	12219813-1	11	2023	12868	CAA 0111	CAA	1	3	03/11/2023 17:02	04/11/2023 09:45	INTERNA;NAO PROGRAMADA;MEIO AMBIENTE;VENTO	13800	43	56774	705,20
598	390	12219822-1	11	2023	12981	TMO 0105	TMO	1	3	03/11/2023 17:00	04/11/2023 11:37	INTERNA;NAO PROGRAMADA;MEIO AMBIENTE;VENTO	13800	98	43254	1824,62
599	390	12219837-1	11	2023	12958	PNH 0102	PNH	1	3	03/11/2023 16:13	06/11/2023 20:34	INTERNA;NAO PROGRAMADA;MEIO AMBIENTE;ARVORE OU VEGETACAO	13800	774	26275	8108,51
600	390	12219847-1	11	2023	12930	LEO 0103	LEO	1	3	03/11/2023 16:13	05/11/2023 16:29	INTERNA;NAO PROGRAMADA;MEIO AMBIENTE;ARVORE OU VEGETACAO	13800	1316	37638	44406,69
601	390	12219862-1	11	2023	12960	PRI 0108	PRI	1	3	03/11/2023 16:57	05/11/2023 17:01	INTERNA;NAO PROGRAMADA;MEIO AMBIENTE;VENTO	13800	95	72972	4566,10
602	390	12219878-1	11	2023	12895	COG 0106	COG	1	3	03/11/2023 16:58	04/11/2023 11:05	INTERNA;NAO PROGRAMADA;MEIO AMBIENTE;ARVORE OU VEGETACAO	13800	114	57509	2065,30
603	390	12219881-1	11	2023	16589	SAC 0108	SAC	1	3	03/11/2023 16:58	04/11/2023 08:40	INTERNA;NAO PROGRAMADA;MEIO AMBIENTE;ARVORE OU VEGETACAO	13800	284	45994	4460,69
604	390	12219882-1	11	2023	12952	PRE 0102	PRE	1	3	03/11/2023 16:58	06/11/2023 14:40	INTERNA;NAO PROGRAMADA;MEIO AMBIENTE;ARVORE OU VEGETACAO	13800	8	39705	557,60
605	390	12219884-1	11	2023	16604	VMA 0109	VMA	1	3	03/11/2023 16:58	05/11/2023 10:03	INTERNA;NAO PROGRAMADA;MEIO AMBIENTE;ARVORE OU VEGETACAO	13800	294	39531	12077,68
606	390	12219887-1	11	2023	12982	TMR 0105	TMR	1	3	03/11/2023 16:58	07/11/2023 09:40	INTERNA;NAO PROGRAMADA;MEIO AMBIENTE;VENTO	13800	65	48759	5765,23
607	390	12219897-1	11	2023	12954	PSD 0110	PSD	1	3	03/11/2023 16:14	04/11/2023 16:02	INTERNA;NAO PROGRAMADA;MEIO AMBIENTE;VENTO	13800	158	65862	3760,49
608	390	12219900-1	11	2023	12971	SMA 0108	SMA	1	3	03/11/2023 16:58	07/11/2023 20:10	INTERNA;NAO PROGRAMADA;MEIO AMBIENTE;ARVORE OU VEGETACAO	13800	115	99308	11408,54
609	390	12219902-1	11	2023	16594	VME 0102	VME	1	3	03/11/2023 16:58	04/11/2023 10:37	INTERNA;NAO PROGRAMADA;MEIO AMBIENTE;VENTO	13800	78	91400	1376,87
610	390	12219914-1	11	2023	16594	VME 0105	VME	1	3	03/11/2023 16:58	04/11/2023 09:47	INTERNA;NAO PROGRAMADA;MEIO AMBIENTE;VENTO	13800	274	91400	4604,65
611	390	12219920-1	11	2023	15815	GER 0106	GER	1	3	03/11/2023 16:58	08/11/2023 01:47	INTERNA;NAO PROGRAMADA;MEIO AMBIENTE;VENTO	13800	859	69016	2501,49
612	390	12219929-1	11	2023	15828	MOC 0111	MOC	1	3	03/11/2023 16:14	06/11/2023 14:57	INTERNA;NAO PROGRAMADA;MEIO AMBIENTE;ARVORE OU VEGETACAO	13800	1712	18075	40088,05
613	390	12219944-1	11	2023	12857	BSI 0107	BSI	1	3	03/11/2023 16:28	04/11/2023 12:12	INTERNA;NAO PROGRAMADA;MEIO AMBIENTE;ARVORE OU VEGETACAO	13800	408	92237	8047,80
614	390	12219946-1	11	2023	12911	GJU 0110	GJU	1	3	03/11/2023 16:14	06/11/2023 15:52	INTERNA;NAO PROGRAMADA;MEIO AMBIENTE;VENTO	13800	1004	23224	61,91



615	390	12219967-1	11	2023	12900	CUP 0113	CUP	1	3	03/11/2023 16:14	03/11/2023 19:29	INTERNA;NAO PROGRAMADA;MEIO AMBIENTE;VENTO	13800	852	109247	2779,89
616	390	12219972-1	11	2023	15818	VFO 0111	VFO	1	3	03/11/2023 15:56	07/11/2023 01:18	INTERNA;NAO PROGRAMADA;MEIO AMBIENTE;ARVORE OU VEGETACAO	13800	10353	72760	129254,18
617	390	12219978-1	11	2023	12900	CUP 0113	CUP	1	3	03/11/2023 16:14	04/11/2023 01:20	INTERNA;NAO PROGRAMADA;MEIO AMBIENTE;VENTO	13800	3075	109247	17738,28
618	390	12219989-1	11	2023	12930	LEO 0109	LEO	1	3	03/11/2023 16:14	04/11/2023 17:02	INTERNA;NAO PROGRAMADA;MEIO AMBIENTE;VENTO	13800	1928	37638	47832,61
619	390	12219999-1	11	2023	15821	TAI 0102	TAI	1	3	03/11/2023 16:59	05/11/2023 13:00	INTERNA;NAO PROGRAMADA;MEIO AMBIENTE;VENTO	13800	34	83112	1496,72
620	390	12220005-1	11	2023	15828	MOC 0112	MOC	1	3	03/11/2023 16:14	05/11/2023 19:53	INTERNA;NAO PROGRAMADA;MEIO AMBIENTE;ARVORE OU VEGETACAO	13800	358	18075	18490,10
621	390	12220009-1	11	2023	12997	VPR 0114	VPR	1	3	03/11/2023 16:59	06/11/2023 11:50	INTERNA;NAO PROGRAMADA;MEIO AMBIENTE;VENTO	13800	66	78938	4411,51
622	390	12220011-1	11	2023	15828	MOC 0109	MOC	1	3	03/11/2023 16:14	04/11/2023 02:56	INTERNA;NAO PROGRAMADA;MEIO AMBIENTE;ARVORE OU VEGETACAO	13800	758	18075	7800,42
623	390	12220020-1	11	2023	12934	MAT 0103	MAT	1	3	03/11/2023 17:00	07/11/2023 16:30	INTERNA;NAO PROGRAMADA;MEIO AMBIENTE;VENTO	13800	195	138586	18409,80
624	390	12220025-1	11	2023	12915	HIP 0108	HIP	1	3	03/11/2023 17:00	08/11/2023 22:03	INTERNA;NAO PROGRAMADA;MEIO AMBIENTE;ARVORE OU VEGETACAO	13800	74	22644	8002,69
625	390	12220053-1	11	2023	15831	LUB 0113	LUB	1	3	03/11/2023 17:03	05/11/2023 02:09	INTERNA;NAO PROGRAMADA;MEIO AMBIENTE;VENTO	13800	1535	99623	50823,42
626	390	12220060-1	11	2023	12929	LAP 0109	LAP	1	3	03/11/2023 16:14	08/11/2023 04:50	INTERNA;NAO PROGRAMADA;MEIO AMBIENTE;VENTO	13800	502	32241	42907,07
627	390	12220066-1	11	2023	15826	MSA 0114	MSA	1	3	03/11/2023 17:00	06/11/2023 12:40	INTERNA;NAO PROGRAMADA;MEIO AMBIENTE;VENTO	13800	59	90706	3991,66
628	390	12220144-1	11	2023	15817	ERM 0104	ERM	1	3	03/11/2023 17:01	05/11/2023 16:41	INTERNA;NAO PROGRAMADA;MEIO AMBIENTE;VENTO	13800	116	91254	5529,04
629	390	12220146-1	11	2023	12966	RPI 0111	RPI	1	3	03/11/2023 17:01	04/11/2023 01:15	INTERNA;NAO PROGRAMADA;MEIO AMBIENTE;VENTO	13800	197	68962	1620,54
630	390	12220154-1	11	2023	12958	PAN 0104	PAN	1	3	03/11/2023 16:14	04/11/2023 22:58	INTERNA;NAO PROGRAMADA;MEIO AMBIENTE;ARVORE OU VEGETACAO	13800	160	26275	4917,78
631	390	12220174-1	11	2023	12971	SMA 0102	SMA	1	3	03/11/2023 16:14	07/11/2023 03:36	INTERNA;NAO PROGRAMADA;MEIO AMBIENTE;VENTO	13800	1145	99308	84668,69
632	390	12220218-1	11	2023	16598	CAC 2302	CAC	1	3	03/11/2023 16:07	08/11/2023 23:20	INTERNA;NAO PROGRAMADA;MEIO AMBIENTE;VENTO	23000	3274	27169	108860,39
633	390	12220222-1	11	2023	15841	BAI 0102	BAI	1	3	03/11/2023 17:02	03/11/2023 22:15	INTERNA;NAO PROGRAMADA;MEIO AMBIENTE;VENTO	13800	383	65340	2000,32
634	390	12220244-1	11	2023	12826	ABV 0109	ABV	1	3	03/11/2023 16:14	04/11/2023 17:35	INTERNA;NAO PROGRAMADA;MEIO AMBIENTE;VENTO	13800	367	23334	9299,68
635	390	12220250-1	11	2023	12947	NAC 0109	NAC	1	3	03/11/2023 17:02	06/11/2023 23:00	INTERNA;NAO PROGRAMADA;MEIO AMBIENTE;ARVORE OU VEGETACAO	13800	75	112164	5846,77
636	390	12220267-1	11	2023	15837	EMB 0109	EMB	1	3	03/11/2023 16:15	05/11/2023 18:08	INTERNA;NAO PROGRAMADA;MEIO AMBIENTE;ARVORE OU VEGETACAO	13800	2552	148111	124026,56
637	390	12220304-1	11	2023	15823	SAM 0109	SAM	1	3	03/11/2023 16:15	07/11/2023 01:48	INTERNA;NAO PROGRAMADA;MEIO AMBIENTE;ARVORE OU VEGETACAO	13800	1843	51340	97335,15
638	390	12220320-1	11	2023	15814	PPO 0100	PPO	1	3	03/11/2023 16:15	04/11/2023 20:13	INTERNA;NAO PROGRAMADA;MEIO AMBIENTE;VENTO	13800	136	22877	3803,35
639	390	12220326-1	11	2023	12934	MAT 0105	MAT	1	3	03/11/2023 16:00	05/11/2023 20:24	INTERNA;NAO PROGRAMADA;MEIO AMBIENTE;VENTO	13800	2543	138586	77928,20
640	390	12220327-1	11	2023	12934	MAT 0105	MAT	1	3	03/11/2023 17:03	04/11/2023 07:48	INTERNA;NAO PROGRAMADA;MEIO AMBIENTE;ARVORE OU VEGETACAO	13800	294	138586	4336,58
641	390	12220337-1	11	2023	16588	PPU 0103	PPU	1	3	03/11/2023 16:15	05/11/2023 16:04	INTERNA;NAO PROGRAMADA;MEIO AMBIENTE;VENTO	13800	1610	53385	79421,75
642	390	12220345-1	11	2023	12975	VPC 0110	VPC	1	3	03/11/2023 16:15	04/11/2023 02:48	INTERNA;NAO PROGRAMADA;MEIO AMBIENTE;VENTO	13800	4519	53866	61030,09



643	390	12220348-1	11	2023	12969	SAB 0102	SAB	1	3	03/11/2023 17:04	06/11/2023 21:14	INTERNA;NAO PROGRAMADA;MEIO AMBIENTE;ARVORE OU VEGETACAO	13800	602	35689	12387,05
644	390	12220359-1	11	2023	12954	ANA 0110	ANA	1	3	03/11/2023 16:15	04/11/2023 08:11	INTERNA;NAO PROGRAMADA;MEIO AMBIENTE;VENTO	13800	1598	65862	7144,39
645	390	12220368-1	11	2023	12947	NAC 0110	NAC	1	3	03/11/2023 17:05	04/11/2023 03:10	INTERNA;NAO PROGRAMADA;MEIO AMBIENTE;VENTO	13800	520	112164	3813,19
646	390	12220369-1	11	2023	12947	NAC 0110	NAC	1	3	03/11/2023 17:04	05/11/2023 12:12	INTERNA;NAO PROGRAMADA;MEIO AMBIENTE;ARVORE OU VEGETACAO	13800	79	112164	3407,34
647	390	12220370-1	11	2023	12964	REM 0110	REM	1	3	03/11/2023 17:04	04/11/2023 21:38	INTERNA;NAO PROGRAMADA;MEIO AMBIENTE;VENTO	13800	2267	52042	28909,39
648	390	12220372-1	11	2023	15832	LIM 0105	LIM	1	3	03/11/2023 17:04	04/11/2023 19:25	INTERNA;NAO PROGRAMADA;MEIO AMBIENTE;ARVORE OU VEGETACAO	13800	102	58913	2687,33
649	390	12220380-1	11	2023	16588	PPU 0104	PPU	1	3	03/11/2023 16:15	05/11/2023 12:20	INTERNA;NAO PROGRAMADA;MEIO AMBIENTE;VENTO	13800	2238	53385	96264,89
650	390	12220407-1	11	2023	16588	PPU 0113	PPU	1	3	03/11/2023 16:15	04/11/2023 09:20	INTERNA;NAO PROGRAMADA;MEIO AMBIENTE;VENTO	13800	394	53385	4285,52
651	390	12220414-1	11	2023	12868	CAA 0106	CAA	1	3	03/11/2023 16:15	08/11/2023 19:15	INTERNA;NAO PROGRAMADA;MEIO AMBIENTE;VENTO	13800	1525	56774	77732,77
652	390	12220417-1	11	2023	15826	MSA 0103	MSA	1	3	03/11/2023 17:06	05/11/2023 14:41	INTERNA;NAO PROGRAMADA;MEIO AMBIENTE;VENTO	13800	135	90706	6152,74
653	390	12220428-1	11	2023	12971	SMA 0104	SMA	1	3	03/11/2023 17:04	05/11/2023 08:25	INTERNA;NAO PROGRAMADA;MEIO AMBIENTE;ARVORE OU VEGETACAO	13800	1090	99308	42879,09
654	390	12220440-1	11	2023	15837	EMB 0111	EMB	1	3	03/11/2023 17:04	05/11/2023 08:55	INTERNA;NAO PROGRAMADA;MEIO AMBIENTE;ARVORE OU VEGETACAO	13800	699	148111	27844,08
655	390	12220447-1	11	2023	12960	PRI 0106	PRI	1	3	03/11/2023 16:15	03/11/2023 20:05	INTERNA;NAO PROGRAMADA;MEIO AMBIENTE;ARVORE OU VEGETACAO	13800	6101	72972	20063,79
656	390	12220454-1	11	2023	12999	VTA 0102	VTA	1	3	03/11/2023 17:05	06/11/2023 13:47	INTERNA;NAO PROGRAMADA;MEIO AMBIENTE;VENTO	13800	95	67747	6526,95
657	390	12220462-1	11	2023	12975	SAU 0110	SAU	1	3	03/11/2023 17:05	06/11/2023 12:10	INTERNA;NAO PROGRAMADA;MEIO AMBIENTE;ARVORE OU VEGETACAO	13800	521	53866	34775,23
658	390	12220501-1	11	2023	12911	GJU 0114	GJU	1	3	03/11/2023 16:15	05/11/2023 10:36	INTERNA;NAO PROGRAMADA;MEIO AMBIENTE;ARVORE OU VEGETACAO	13800	1389	23224	58829,94
659	390	12220520-1	11	2023	15828	MOC 0115	MOC	1	3	03/11/2023 16:15	06/11/2023 02:33	INTERNA;NAO PROGRAMADA;MEIO AMBIENTE;ARVORE OU VEGETACAO	13800	125	18075	4590,31
660	390	12220533-1	11	2023	16588	SAU 0102	SAU	1	3	03/11/2023 16:15	05/11/2023 01:42	INTERNA;NAO PROGRAMADA;MEIO AMBIENTE;VENTO	13800	1386	53385	43389,12
661	390	12220535-1	11	2023	16588	PPU 0111	PPU	1	3	03/11/2023 16:15	07/11/2023 13:17	INTERNA;NAO PROGRAMADA;MEIO AMBIENTE;ARVORE OU VEGETACAO	13800	1348	53385	67069,32
662	390	12220541-1	11	2023	16583	MAU 0114	MAU	1	3	03/11/2023 17:06	06/11/2023 20:15	INTERNA;NAO PROGRAMADA;MEIO AMBIENTE;ARVORE OU VEGETACAO	13800	65	90445	4885,71
663	390	12220554-1	11	2023	12954	PSD 0110	PSD	1	3	03/11/2023 16:15	03/11/2023 21:27	INTERNA;NAO PROGRAMADA;MEIO AMBIENTE;VENTO	13800	10555	65862	54392,68
664	390	12220589-1	11	2023	15823	SAM 0103	SAM	1	3	03/11/2023 16:15	07/11/2023 01:22	INTERNA;NAO PROGRAMADA;MEIO AMBIENTE;VENTO	13800	5208	51340	96014,17
665	390	12220610-1	11	2023	15831	LUB 0114	LUB	1	3	03/11/2023 17:06	07/11/2023 20:21	INTERNA;NAO PROGRAMADA;MEIO AMBIENTE;ARVORE OU VEGETACAO	13800	435	99623	43168,31
666	390	12220618-1	11	2023	16588	PPU 0107	PPU	1	3	03/11/2023 16:16	05/11/2023 12:00	INTERNA;NAO PROGRAMADA;MEIO AMBIENTE;VENTO	13800	2683	53385	108879,52
667	390	12220628-1	11	2023	12912	GNA 0102	GNA	1	3	03/11/2023 17:12	03/11/2023 19:56	INTERNA;NAO PROGRAMADA;MEIO AMBIENTE;ARVORE OU VEGETACAO	13800	467	95309	1269,72
668	390	12220630-1	11	2023	12853	BAL 0111	BAL	1	3	03/11/2023 16:16	07/11/2023 15:53	INTERNA;NAO PROGRAMADA;MEIO AMBIENTE;VENTO	13800	8444	69568	380233,65
669	390	12220639-1	11	2023	12882	CTL 0105	CTL	1	3	03/11/2023 17:06	07/11/2023 01:20	INTERNA;NAO PROGRAMADA;MEIO AMBIENTE;ARVORE OU VEGETACAO	13800	102	68322	8183,38
670	390	12220643-1	11	2023	12845	BAR 0102	BAR	1	3	03/11/2023 17:07	04/11/2023 15:40	INTERNA;NAO PROGRAMADA;MEIO AMBIENTE;VENTO	240	157	120576	3541,66



671	390	12220647-1	11	2023	12868	CAA 0115	CAA	1	3	03/11/2023 16:16	05/11/2023 19:28	INTERNA;NAO PROGRAMADA;MEIO AMBIENTE;ARVORE OU VEGETACAO	13800	2600	56774	111045,08
672	390	12220655-1	11	2023	12913	GUA 0105	GUA	1	3	03/11/2023 17:07	04/11/2023 17:05	INTERNA;NAO PROGRAMADA;MEIO AMBIENTE;DESCARGA ATMOSFERICA	240	1	27529	23,97
673	390	12220669-1	11	2023	12956	PEN 0102	PEN	1	3	03/11/2023 16:39	04/11/2023 04:56	INTERNA;NAO PROGRAMADA;MEIO AMBIENTE;ARVORE OU VEGETACAO	13800	3892	62126	47739,15
674	390	12220672-1	11	2023	12929	LAP 0111	LAP	1	3	03/11/2023 17:16	04/11/2023 05:40	INTERNA;NAO PROGRAMADA;MEIO AMBIENTE;VENTO	13800	92	32241	1140,77
675	390	12220735-1	11	2023	16578	COT 0104	COT	1	3	03/11/2023 17:17	05/11/2023 17:30	INTERNA;NAO PROGRAMADA;MEIO AMBIENTE;VENTO	13800	1742	43696	112908,41
676	390	12220745-1	11	2023	12880	PER 0104	PER	1	3	03/11/2023 17:17	07/11/2023 12:20	INTERNA;NAO PROGRAMADA;MEIO AMBIENTE;ARVORE OU VEGETACAO	13800	30	37192	2680,20
677	390	12220746-1	11	2023	12957	PER 0104	PER	1	3	03/11/2023 17:14	06/11/2023 18:00	INTERNA;NAO PROGRAMADA;MEIO AMBIENTE;VENTO	13800	78	106416	5675,37
678	390	12220752-1	11	2023	12922	ITR 0107	ITR	1	3	03/11/2023 17:08	04/11/2023 09:25	INTERNA;NAO PROGRAMADA;MEIO AMBIENTE;VENTO	13800	574	99498	9344,88
679	390	12220785-1	11	2023	12823	AGU 0103	AGU	1	3	03/11/2023 17:08	08/11/2023 01:28	INTERNA;NAO PROGRAMADA;MEIO AMBIENTE;VENTO	13800	28	15978	2921,18
680	390	12220789-1	11	2023	12971	SMA 0104	SMA	1	3	03/11/2023 17:08	06/11/2023 16:15	INTERNA;NAO PROGRAMADA;MEIO AMBIENTE;ARVORE OU VEGETACAO	13800	2000	99308	142205,00
681	390	12220792-1	11	2023	16584	MRE 0228	MRE	1	3	03/11/2023 16:20	07/11/2023 02:15	INTERNA;NAO PROGRAMADA;MEIO AMBIENTE;VENTO	21000	1	21521	81,92
682	390	12220802-1	11	2023	16593	IMG 0102	IMG	1	3	03/11/2023 16:00	06/11/2023 09:24	INTERNA;NAO PROGRAMADA;MEIO AMBIENTE;VENTO	13800	1157	109625	75686,12
683	390	12220830-1	11	2023	12866	CPE 0107	CPE	1	3	03/11/2023 17:09	06/11/2023 11:36	INTERNA;NAO PROGRAMADA;MEIO AMBIENTE;ARVORE OU VEGETACAO	13800	85	42950	5648,30
684	390	12220864-1	11	2023	12951	PAN 0102	PAN	1	3	03/11/2023 16:16	05/11/2023 13:44	INTERNA;NAO PROGRAMADA;MEIO AMBIENTE;ARVORE OU VEGETACAO	13800	4344	48527	203707,11
685	390	12220871-1	11	2023	12957	PER 0109	PER	1	3	03/11/2023 16:53	05/11/2023 13:35	INTERNA;NAO PROGRAMADA;MEIO AMBIENTE;ARVORE OU VEGETACAO	13800	552	106416	8768,20
686	390	12220872-1	11	2023	16588	PPU 0112	PPU	1	3	03/11/2023 11:40	07/11/2023 16:50	INTERNA;NAO PROGRAMADA;MEIO AMBIENTE;ARVORE OU VEGETACAO	13800	2301	53385	144826,02
687	390	12220886-1	11	2023	12982	TMR 0108	TMR	1	3	03/11/2023 17:10	07/11/2023 11:22	INTERNA;NAO PROGRAMADA;MEIO AMBIENTE;VENTO	13800	92	48759	8299,17
688	390	12220887-1	11	2023	12868	CAA 0111	CAA	1	3	03/11/2023 16:16	04/11/2023 21:25	INTERNA;NAO PROGRAMADA;MEIO AMBIENTE;ARVORE OU VEGETACAO	13800	3103	56774	32597,84
689	390	12220918-1	11	2023	16588	PPU 0110	PPU	1	3	03/11/2023 16:16	05/11/2023 17:28	INTERNA;NAO PROGRAMADA;MEIO AMBIENTE;VENTO	13800	3221	53385	35829,63
690	390	12220922-1	11	2023	12930	LEO 0103	LEO	1	3	03/11/2023 17:10	04/11/2023 15:00	INTERNA;NAO PROGRAMADA;MEIO AMBIENTE;VENTO	13800	48	37638	1047,33
691	390	12220936-1	11	2023	16580	IVI 0107	IVI	1	3	03/11/2023 17:10	07/11/2023 05:38	INTERNA;NAO PROGRAMADA;MEIO AMBIENTE;VENTO	13800	161	76959	13596,99
692	390	12220945-1	11	2023	15827	MAZ 0111	MAZ	1	3	03/11/2023 17:19	05/11/2023 16:58	INTERNA;NAO PROGRAMADA;MEIO AMBIENTE;ARVORE OU VEGETACAO	13800	236	153112	11247,89
693	390	12220951-1	11	2023	12902	DIA 0115	DIA	1	3	03/11/2023 16:20	07/11/2023 13:10	INTERNA;NAO PROGRAMADA;MEIO AMBIENTE;VENTO	13800	3464	61738	132727,26
694	390	12220977-1	11	2023	15815	GER 0104	GER	1	3	03/11/2023 16:16	04/11/2023 10:58	INTERNA;NAO PROGRAMADA;MEIO AMBIENTE;ARVORE OU VEGETACAO	13800	5527	69016	103093,90
695	390	12220986-1	11	2023	12895	COG 0112	COG	1	3	03/11/2023 16:16	05/11/2023 17:37	INTERNA;NAO PROGRAMADA;MEIO AMBIENTE;VENTO	13800	4854	57509	109331,31
696	390	12221004-1	11	2023	12969	SAB 0106	SAB	1	3	03/11/2023 16:16	07/11/2023 04:32	INTERNA;NAO PROGRAMADA;MEIO AMBIENTE;VENTO	13800	669	35689	56375,33
697	390	12221016-1	11	2023	16576	CPI 0107	CPI	1	3	03/11/2023 16:16	04/11/2023 16:25	INTERNA;NAO PROGRAMADA;MEIO AMBIENTE;ARVORE OU VEGETACAO	13800	351	85414	7405,83
698	390	12221021-1	11	2023	12826	ABV 0106	ABV	1	3	03/11/2023 17:11	07/11/2023 02:56	INTERNA;NAO PROGRAMADA;MEIO AMBIENTE;VENTO	13800	195	23334	15938,87



699	390	12221023-1	11	2023	12868	CAA 0103	CAA	1	3	03/11/2023 16:16	04/11/2023 06:01	INTERNA;NAO PROGRAMADA;MEIO AMBIENTE;ARVORE OU VEGETACAO	13800	10549	56774	98852,70
700	390	12221035-1	11	2023	16588	PPU 0102	PPU	1	3	03/11/2023 16:16	05/11/2023 19:01	INTERNA;NAO PROGRAMADA;MEIO AMBIENTE;ARVORE OU VEGETACAO	13800	6224	53385	287080,35
701	390	12221038-1	11	2023	12964	REM 0107	REM	1	3	03/11/2023 17:11	04/11/2023 19:42	INTERNA;NAO PROGRAMADA;MEIO AMBIENTE;VENTO	13800	4564	52042	87607,57
702	390	12221044-1	11	2023	12950	OSA 0113	OSA	1	3	03/11/2023 17:12	05/11/2023 20:10	INTERNA;NAO PROGRAMADA;MEIO AMBIENTE;ARVORE OU VEGETACAO	13800	1057	48479	53873,23
703	390	12221059-1	11	2023	12839	MNO 0104	MNO	1	3	03/11/2023 16:16	04/11/2023 05:10	INTERNA;NAO PROGRAMADA;MEIO AMBIENTE;ARVORE OU VEGETACAO	13800	2002	24317	24808,30
704	390	12221063-1	11	2023	12907	EGU 0102	EGU	1	3	03/11/2023 17:17	07/11/2023 12:38	INTERNA;NAO PROGRAMADA;MEIO AMBIENTE;ARVORE OU VEGETACAO	13800	89	21363	8129,48
705	390	12221067-1	11	2023	16588	PPU 0105	PPU	1	3	03/11/2023 16:16	08/11/2023 12:00	INTERNA;NAO PROGRAMADA;MEIO AMBIENTE;DESCARGA ATMOSFERICA	13800	7129	53385	43608,04
706	390	12221071-1	11	2023	15839	CTA 0103	CTA	1	3	03/11/2023 17:12	03/11/2023 22:50	INTERNA;NAO PROGRAMADA;MEIO AMBIENTE;ARVORE OU VEGETACAO	13800	38	46965	213,81
707	390	12221082-1	11	2023	12868	CAA 0104	CAA	1	3	03/11/2023 16:16	04/11/2023 04:52	INTERNA;NAO PROGRAMADA;MEIO AMBIENTE;VENTO	13800	2872	56774	25800,13
708	390	12221088-1	11	2023	12983	TIR 0104	TIR	1	3	03/11/2023 17:13	05/11/2023 20:42	INTERNA;NAO PROGRAMADA;MEIO AMBIENTE;VENTO	13800	195	126922	10041,47
709	390	12221090-1	11	2023	12830	AME 0106	AME	1	3	03/11/2023 16:16	05/11/2023 14:06	INTERNA;NAO PROGRAMADA;MEIO AMBIENTE;VENTO	13800	1121	62215	51277,65
710	390	12221093-1	11	2023	12951	PAN 0107	PAN	1	3	03/11/2023 15:48	07/11/2023 18:04	INTERNA;NAO PROGRAMADA;MEIO AMBIENTE;VENTO	13800	952	48527	8954,21
711	390	12221100-1	11	2023	15822	TSE 0108	TSE	1	3	03/11/2023 17:13	07/11/2023 19:00	INTERNA;NAO PROGRAMADA;MEIO AMBIENTE;ARVORE OU VEGETACAO	13800	44	123364	3059,19
712	390	12221114-1	11	2023	16588	PPU 0102	PPU	1	3	03/11/2023 16:16	07/11/2023 00:30	INTERNA;NAO PROGRAMADA;MEIO AMBIENTE;VENTO	13800	2753	53385	11053,76
713	390	12221128-1	11	2023	15826	MSA 0112	MSA	1	3	03/11/2023 17:13	05/11/2023 15:16	INTERNA;NAO PROGRAMADA;MEIO AMBIENTE;VENTO	13800	132	90706	6077,94
714	390	12221133-1	11	2023	12868	CAA 0107	CAA	1	3	03/11/2023 16:17	04/11/2023 20:34	INTERNA;NAO PROGRAMADA;MEIO AMBIENTE;ARVORE OU VEGETACAO	13800	3154	56774	94570,95
715	390	12221158-1	11	2023	16587	PAR 0102	PAR	1	3	03/11/2023 17:15	06/11/2023 21:09	INTERNA;NAO PROGRAMADA;MEIO AMBIENTE;VENTO	13800	102	29346	7742,03
716	390	12221198-1	11	2023	12934	MAT 0102	MAT	1	3	03/11/2023 16:27	04/11/2023 08:18	INTERNA;NAO PROGRAMADA;MEIO AMBIENTE;VENTO	13800	12913	138586	182728,65
717	390	12221202-1	11	2023	12830	AME 0104	AME	1	3	03/11/2023 16:17	04/11/2023 16:38	INTERNA;NAO PROGRAMADA;MEIO AMBIENTE;VENTO	13800	2181	62215	53122,50
718	390	12221216-1	11	2023	15836	GPR 0108	GPR	1	3	03/11/2023 16:17	04/11/2023 00:46	INTERNA;NAO PROGRAMADA;MEIO AMBIENTE;VENTO	13800	892	79446	7576,80
719	390	12221226-1	11	2023	16579	GUM 0115	GUM	1	3	03/11/2023 16:17	07/11/2023 18:14	INTERNA;NAO PROGRAMADA;MEIO AMBIENTE;VENTO	13800	2333	81252	44234,02
720	390	12221240-1	11	2023	16589	GUM 0111	GUM	1	3	03/11/2023 16:17	04/11/2023 16:28	INTERNA;NAO PROGRAMADA;MEIO AMBIENTE;ARVORE OU VEGETACAO	13800	1681	45994	19173,57
721	390	12221241-1	11	2023	12947	NAC 0109	NAC	1	3	03/11/2023 17:17	06/11/2023 10:43	INTERNA;NAO PROGRAMADA;MEIO AMBIENTE;VENTO	13800	97	112164	6346,09
722	390	12221275-1	11	2023	16579	GUM 0103	GUM	1	3	03/11/2023 16:17	04/11/2023 21:38	INTERNA;NAO PROGRAMADA;MEIO AMBIENTE;VENTO	13800	2110	81252	62063,78
723	390	12221301-1	11	2023	15836	TAI 0102	TAI	1	3	03/11/2023 17:21	07/11/2023 11:25	INTERNA;NAO PROGRAMADA;MEIO AMBIENTE;VENTO	13800	88	79446	7925,87
724	390	12221304-1	11	2023	16577	CLE 0102	CLE	1	3	03/11/2023 16:17	05/11/2023 03:00	INTERNA;NAO PROGRAMADA;MEIO AMBIENTE;VENTO	13800	1792	28646	45387,58
725	390	12221311-1	11	2023	15814	JAG 0104	JAG	1	3	03/11/2023 16:17	07/11/2023 16:25	INTERNA;NAO PROGRAMADA;MEIO AMBIENTE;VENTO	13800	222	22877	21343,02
726	390	12221328-1	11	2023	12960	LIM 0103	LIM	1	3	03/11/2023 16:17	04/11/2023 05:38	INTERNA;NAO PROGRAMADA;MEIO AMBIENTE;VENTO	13800	1858	72972	24818,24



727	390	12221329-1	11	2023	15832	LIM 0103	LIM	1	3	03/11/2023 16:17	04/11/2023 05:38	INTERNA;NAO PROGRAMADA;MEIO AMBIENTE;VENTO	13800	1921	58913	25648,02
728	390	12221336-1	11	2023	16590	ALP 0107	ALP	1	3	03/11/2023 17:03	06/11/2023 16:10	INTERNA;NAO PROGRAMADA;MEIO AMBIENTE;ARVORE OU VEGETACAO	13800	251	13797	16727,75
729	390	12221351-1	11	2023	16598	CAC 2304	CAC	1	3	03/11/2023 17:25	04/11/2023 14:38	INTERNA;NAO PROGRAMADA;MEIO AMBIENTE;VENTO	23000	404	27169	8569,96
730	390	12221361-1	11	2023	12900	CUP 0105	CUP	1	3	03/11/2023 16:17	04/11/2023 13:51	INTERNA;NAO PROGRAMADA;MEIO AMBIENTE;ARVORE OU VEGETACAO	13800	2628	109247	53197,94
731	390	12221377-1	11	2023	16588	SAU 0107	SAU	1	3	03/11/2023 16:17	07/11/2023 20:43	INTERNA;NAO PROGRAMADA;MEIO AMBIENTE;VENTO	13800	1819	53385	70164,00
732	390	12221380-1	11	2023	16604	CLE 0112	CLE	1	3	03/11/2023 16:17	04/11/2023 15:11	INTERNA;NAO PROGRAMADA;MEIO AMBIENTE;ARVORE OU VEGETACAO	13800	4034	39531	92365,15
733	390	12221393-1	11	2023	16582	JGL 0104	JGL	1	3	03/11/2023 16:17	04/11/2023 23:42	INTERNA;NAO PROGRAMADA;MEIO AMBIENTE;ARVORE OU VEGETACAO	13800	2265	28773	75462,72
734	390	12221396-1	11	2023	12845	BAR 0115	BAR	1	3	03/11/2023 17:16	06/11/2023 15:05	INTERNA;NAO PROGRAMADA;MEIO AMBIENTE;ARVORE OU VEGETACAO	13800	74	120576	5165,47
735	390	12221402-1	11	2023	12934	MAT 0107	MAT	1	3	03/11/2023 16:27	05/11/2023 09:12	INTERNA;NAO PROGRAMADA;MEIO AMBIENTE;ARVORE OU VEGETACAO	13800	10141	138586	207911,44
736	390	12221403-1	11	2023	12913	GUA 0110	GUA	1	3	03/11/2023 16:17	04/11/2023 12:17	INTERNA;NAO PROGRAMADA;MEIO AMBIENTE;ARVORE OU VEGETACAO	13800	949	27529	16467,30
737	390	12221425-1	11	2023	12951	PAN 0102	PAN	1	3	03/11/2023 16:17	05/11/2023 10:55	INTERNA;NAO PROGRAMADA;MEIO AMBIENTE;ARVORE OU VEGETACAO	13800	251	48527	10698,18
738	390	12221431-1	11	2023	12996	VPC 0101	VPC	1	3	03/11/2023 16:17	04/11/2023 06:50	INTERNA;NAO PROGRAMADA;MEIO AMBIENTE;VENTO	13800	5510	61576	69255,94
739	390	12221432-1	11	2023	12996	VPC 0102	VPC	1	3	03/11/2023 17:17	04/11/2023 10:38	INTERNA;NAO PROGRAMADA;MEIO AMBIENTE;VENTO	13800	122	61576	2117,89
740	390	12221441-1	11	2023	12916	IBP 0105	IBP	1	3	03/11/2023 16:17	05/11/2023 15:03	INTERNA;NAO PROGRAMADA;MEIO AMBIENTE;VENTO	13800	3535	25750	153605,61
741	390	12221445-1	11	2023	12996	VPC 0109	VPC	1	3	03/11/2023 17:17	05/11/2023 10:23	INTERNA;NAO PROGRAMADA;MEIO AMBIENTE;VENTO	13800	58	61576	2383,24
742	390	12221448-1	11	2023	15828	MOC 0114	MOC	1	3	03/11/2023 16:17	05/11/2023 22:19	INTERNA;NAO PROGRAMADA;MEIO AMBIENTE;ARVORE OU VEGETACAO	13800	717	18075	38562,32
743	390	12221451-1	11	2023	12882	CTL 0108	CTL	1	3	03/11/2023 17:17	06/11/2023 13:31	INTERNA;NAO PROGRAMADA;MEIO AMBIENTE;VENTO	13800	79	68322	5390,06
744	390	12221454-1	11	2023	16589	SAC 0113	SAC	1	3	03/11/2023 16:17	05/11/2023 16:07	INTERNA;NAO PROGRAMADA;MEIO AMBIENTE;ARVORE OU VEGETACAO	13800	4443	45994	152941,97
745	390	12221487-1	11	2023	15823	SAM 0102	SAM	1	3	03/11/2023 16:17	04/11/2023 03:21	INTERNA;NAO PROGRAMADA;MEIO AMBIENTE;VENTO	13800	1707	51340	18866,62
746	390	12221526-1	11	2023	13000	VIT 0106	VIT	1	3	03/11/2023 17:18	06/11/2023 08:38	INTERNA;NAO PROGRAMADA;MEIO AMBIENTE;ARVORE OU VEGETACAO	13800	101	103694	6396,67
747	390	12221533-1	11	2023	16589	SAC 0107	SAC	1	3	03/11/2023 16:18	05/11/2023 13:24	INTERNA;NAO PROGRAMADA;MEIO AMBIENTE;ARVORE OU VEGETACAO	13800	2177	45994	96800,48
748	390	12221536-1	11	2023	16599	GVI 0103	GVI	1	3	03/11/2023 17:19	08/11/2023 15:39	INTERNA;NAO PROGRAMADA;MEIO AMBIENTE;VENTO	13800	23	94346	2721,63
749	390	12221538-1	11	2023	16599	GVI 0103	GVI	1	3	03/11/2023 17:19	07/11/2023 20:40	INTERNA;NAO PROGRAMADA;MEIO AMBIENTE;ARVORE OU VEGETACAO	13800	37	94346	3675,56
750	390	12221539-1	11	2023	16599	GVI 0103	GVI	1	3	03/11/2023 17:20	07/11/2023 18:38	INTERNA;NAO PROGRAMADA;MEIO AMBIENTE;ARVORE OU VEGETACAO	13800	36	94346	3502,99
751	390	12221540-1	11	2023	16599	GVI 0103	GVI	1	3	03/11/2023 17:21	07/11/2023 16:50	INTERNA;NAO PROGRAMADA;MEIO AMBIENTE;ARVORE OU VEGETACAO	13800	14	94346	1336,92
752	390	12221564-1	11	2023	12895	COG 0102	COG	1	3	03/11/2023 16:18	04/11/2023 06:32	INTERNA;NAO PROGRAMADA;MEIO AMBIENTE;ARVORE OU VEGETACAO	13800	2603	57509	35589,19
753	390	12221580-1	11	2023	12981	TMO 0103	TMO	1	3	03/11/2023 16:18	04/11/2023 00:16	INTERNA;NAO PROGRAMADA;MEIO AMBIENTE;ARVORE OU VEGETACAO	13800	3141	43254	24940,50
754	390	12221595-1	11	2023	12857	BSI 0108	BSI	1	3	03/11/2023 16:18	04/11/2023 00:48	INTERNA;NAO PROGRAMADA;MEIO AMBIENTE;ARVORE OU VEGETACAO	13800	614	92237	5211,15



755	390	12221612-1	11	2023	16604	VMA 0103	VMA	1	3	03/11/2023 16:18	04/11/2023 22:49	INTERNA;NAO PROGRAMADA;MEIO AMBIENTE;VENTO	13800	1257	39531	18768,04
756	390	12221616-1	11	2023	12866	CPE 0102	CPE	1	3	03/11/2023 17:20	06/11/2023 13:45	INTERNA;NAO PROGRAMADA;MEIO AMBIENTE;VENTO	13800	95	42950	6499,53
757	390	12221626-1	11	2023	12895	COG 0109	COG	1	3	03/11/2023 16:18	07/11/2023 17:54	INTERNA;NAO PROGRAMADA;MEIO AMBIENTE;VENTO	13800	3117	57509	47090,95
758	390	12221637-1	11	2023	16594	VME 0106	VME	1	3	03/11/2023 17:31	07/11/2023 11:19	INTERNA;NAO PROGRAMADA;MEIO AMBIENTE;VENTO	13800	65	91400	5837,27
759	390	12221639-1	11	2023	12835	ANC 0114	ANC	1	3	03/11/2023 16:18	06/11/2023 11:58	INTERNA;NAO PROGRAMADA;MEIO AMBIENTE;ARVORE OU VEGETACAO	13800	238	50063	8613,14
760	390	12221644-1	11	2023	12922	ITR 0107	ITR	1	3	03/11/2023 17:23	05/11/2023 10:15	INTERNA;NAO PROGRAMADA;MEIO AMBIENTE;VENTO	13800	122	99498	4984,95
761	390	12221646-1	11	2023	16604	VMA 0112	VMA	1	3	03/11/2023 16:18	05/11/2023 17:57	INTERNA;NAO PROGRAMADA;MEIO AMBIENTE;VENTO	13800	822	39531	39842,54
762	390	12221651-1	11	2023	12855	BRA 0106	BRA	1	3	03/11/2023 17:31	08/11/2023 13:05	INTERNA;NAO PROGRAMADA;MEIO AMBIENTE;VENTO	13800	51	23586	4114,70
763	390	12221655-1	11	2023	12936	MEN 0110	MEN	1	3	03/11/2023 17:20	05/11/2023 09:42	INTERNA;NAO PROGRAMADA;MEIO AMBIENTE;ARVORE OU VEGETACAO	13800	112	19667	4520,35
764	390	12221692-1	11	2023	15815	GER 0103	GER	1	3	03/11/2023 17:26	08/11/2023 09:13	INTERNA;NAO PROGRAMADA;MEIO AMBIENTE;VENTO	13800	487	69016	54434,70
765	390	12221693-1	11	2023	12954	PRI 0110	PRI	1	3	03/11/2023 16:19	04/11/2023 05:02	INTERNA;NAO PROGRAMADA;MEIO AMBIENTE;VENTO	13800	4054	65862	51444,38
766	390	12221726-1	11	2023	12960	PRI 0110	PRI	1	3	03/11/2023 16:19	04/11/2023 09:43	INTERNA;NAO PROGRAMADA;MEIO AMBIENTE;ARVORE OU VEGETACAO	13800	4112	72972	52632,68
767	390	12221735-1	11	2023	12981	TMO 0107	TMO	1	3	03/11/2023 17:24	07/11/2023 19:19	INTERNA;NAO PROGRAMADA;MEIO AMBIENTE;VENTO	13800	199	43254	19485,53
768	390	12221737-1	11	2023	15829	MPA 0111	MPA	1	3	03/11/2023 17:22	04/11/2023 09:55	INTERNA;NAO PROGRAMADA;MEIO AMBIENTE;VENTO	13800	181	79739	2995,05
769	390	12221739-1	11	2023	16589	SAC 0109	SAC	1	3	03/11/2023 16:19	06/11/2023 05:31	INTERNA;NAO PROGRAMADA;MEIO AMBIENTE;VENTO	13800	925	45994	59814,39
770	390	12221749-1	11	2023	12868	CAA 0108	CAA	1	3	03/11/2023 16:19	05/11/2023 00:29	INTERNA;NAO PROGRAMADA;MEIO AMBIENTE;VENTO	13800	1127	56774	36252,46
771	390	12221756-1	11	2023	12835	ANC 0105	ANC	1	3	03/11/2023 16:19	07/11/2023 20:59	INTERNA;NAO PROGRAMADA;MEIO AMBIENTE;ARVORE OU VEGETACAO	13800	10712	50063	96221,86
772	390	12221775-1	11	2023	12835	ANC 0109	ANC	1	3	03/11/2023 16:19	05/11/2023 14:13	INTERNA;NAO PROGRAMADA;MEIO AMBIENTE;VENTO	13800	2449	50063	118868,82
773	390	12221780-1	11	2023	12874	CAP 0103	CAP	1	3	03/11/2023 17:32	04/11/2023 13:00	INTERNA;NAO PROGRAMADA;MEIO AMBIENTE;VENTO	13800	850	45263	16553,04
774	390	12221783-1	11	2023	16577	CLE 0108	CLE	1	3	03/11/2023 16:19	04/11/2023 09:54	INTERNA;NAO PROGRAMADA;MEIO AMBIENTE;ARVORE OU VEGETACAO	13800	79	28646	1390,01
775	390	12221789-1	11	2023	12902	DIA 0103	DIA	1	3	03/11/2023 16:05	04/11/2023 13:36	INTERNA;NAO PROGRAMADA;MEIO AMBIENTE;VENTO	13800	6549	61738	54309,89
776	390	12221795-1	11	2023	12934	MAT 0111	MAT	1	3	03/11/2023 17:32	06/11/2023 12:30	INTERNA;NAO PROGRAMADA;MEIO AMBIENTE;VENTO	240	3	138586	200,94
777	390	12221797-1	11	2023	12862	BUT 0112	BUT	1	3	03/11/2023 16:19	07/11/2023 23:38	INTERNA;NAO PROGRAMADA;MEIO AMBIENTE;ARVORE OU VEGETACAO	13800	107	28115	11052,06
778	390	12221802-1	11	2023	16589	SAC 0105	SAC	1	3	03/11/2023 16:19	09/11/2023 08:48	INTERNA;NAO PROGRAMADA;MEIO AMBIENTE;VENTO	13800	1424	45994	44471,98
779	390	12221809-1	11	2023	15834	ITP 0102	ITP	1	3	03/11/2023 17:24	07/11/2023 01:42	INTERNA;NAO PROGRAMADA;MEIO AMBIENTE;VENTO	13800	417	61915	33485,22
780	390	12221841-1	11	2023	16589	SAC 0112	SAC	1	3	03/11/2023 16:19	05/11/2023 20:04	INTERNA;NAO PROGRAMADA;MEIO AMBIENTE;VENTO	13800	901	45994	31992,12
781	390	12221862-1	11	2023	15839	CTA 0108	CTA	1	3	03/11/2023 16:19	03/11/2023 22:23	INTERNA;NAO PROGRAMADA;MEIO AMBIENTE;ARVORE OU VEGETACAO	13800	3437	46965	20576,00
782	390	12221870-1	11	2023	12947	NAC 0109	NAC	1	3	03/11/2023 17:34	06/11/2023 14:11	INTERNA;NAO PROGRAMADA;MEIO AMBIENTE;VENTO	13800	233	112164	15985,81



783	390	12221877-1	11	2023	16586	SAC 0104	SAC	1	3	03/11/2023 16:19	06/11/2023 11:31	INTERNA;NAO PROGRAMADA;MEIO AMBIENTE;VENTO	13800	753	37787	50605,99
784	390	12221888-1	11	2023	12868	CAA 0114	CAA	1	3	03/11/2023 17:25	04/11/2023 12:50	INTERNA;NAO PROGRAMADA;MEIO AMBIENTE;VENTO	13800	72	56774	1398,10
785	390	12221889-1	11	2023	15834	ITP 0110	ITP	1	3	03/11/2023 17:25	08/11/2023 19:37	INTERNA;NAO PROGRAMADA;MEIO AMBIENTE;VENTO	13800	77	61915	6507,81
786	390	12221893-1	11	2023	16579	GUM 0104	GUM	1	3	03/11/2023 16:19	06/11/2023 11:30	INTERNA;NAO PROGRAMADA;MEIO AMBIENTE;VENTO	13800	1168	81252	78471,11
787	390	12221918-1	11	2023	12838	AUT 0107	AUT	1	3	03/11/2023 17:25	04/11/2023 21:22	INTERNA;NAO PROGRAMADA;MEIO AMBIENTE;ARVORE OU VEGETACAO	13800	589	72584	16461,57
788	390	12221929-1	11	2023	12954	PSD 0103	PSD	1	3	03/11/2023 17:26	07/11/2023 11:09	INTERNA;NAO PROGRAMADA;MEIO AMBIENTE;VENTO	240	1	65862	89,72
789	390	12221934-1	11	2023	16579	GUM 0107	GUM	1	3	03/11/2023 16:19	04/11/2023 20:32	INTERNA;NAO PROGRAMADA;MEIO AMBIENTE;VENTO	13800	5727	81252	155483,23
790	390	12221938-1	11	2023	12868	CAA 0112	CAA	1	3	03/11/2023 16:19	04/11/2023 23:01	INTERNA;NAO PROGRAMADA;MEIO AMBIENTE;ARVORE OU VEGETACAO	13800	1693	56774	51487,71
791	390	12221939-1	11	2023	15833	ITN 0111	ITN	1	3	03/11/2023 17:26	05/11/2023 04:20	INTERNA;NAO PROGRAMADA;MEIO AMBIENTE;ARVORE OU VEGETACAO	13800	108	100190	3435,71
792	390	12221951-1	11	2023	12996	VPC 0104	VPC	1	3	03/11/2023 16:19	05/11/2023 00:36	INTERNA;NAO PROGRAMADA;MEIO AMBIENTE;ARVORE OU VEGETACAO	13800	1531	61576	40559,98
793	390	12221990-1	11	2023	12947	NAC 0103	NAC	1	3	03/11/2023 17:34	07/11/2023 10:10	INTERNA;NAO PROGRAMADA;MEIO AMBIENTE;VENTO	240	1	112164	88,60
794	390	12222000-1	11	2023	12950	OSA 0109	OSA	1	3	03/11/2023 17:27	06/11/2023 18:25	INTERNA;NAO PROGRAMADA;MEIO AMBIENTE;VENTO	13800	72	48479	5253,18
795	390	12222012-1	11	2023	12915	HIP 0105	HIP	1	3	03/11/2023 17:36	05/11/2023 09:12	INTERNA;NAO PROGRAMADA;MEIO AMBIENTE;ARVORE OU VEGETACAO	13800	124	22644	4911,19
796	390	12222026-1	11	2023	12853	BAL 0113	BAL	1	3	03/11/2023 17:27	04/11/2023 15:41	INTERNA;NAO PROGRAMADA;MEIO AMBIENTE;VENTO	13800	82	69568	1822,22
797	390	12222030-1	11	2023	16578	COT 0114	COT	1	3	03/11/2023 17:27	07/11/2023 17:05	INTERNA;NAO PROGRAMADA;MEIO AMBIENTE;ARVORE OU VEGETACAO	13800	94	43696	8988,49
798	390	12222040-1	11	2023	12868	CAA 0111	CAA	1	3	03/11/2023 17:28	05/11/2023 00:05	INTERNA;NAO PROGRAMADA;MEIO AMBIENTE;VENTO	13800	30	56774	918,48
799	390	12222045-1	11	2023	12911	GJU 0111	GJU	1	3	03/11/2023 16:19	04/11/2023 00:00	INTERNA;NAO PROGRAMADA;MEIO AMBIENTE;ARVORE OU VEGETACAO	13800	1113	23224	8546,29
800	390	12222054-1	11	2023	15822	TSE 0106	TSE	1	3	03/11/2023 17:28	08/11/2023 13:35	INTERNA;NAO PROGRAMADA;MEIO AMBIENTE;ARVORE OU VEGETACAO	13800	202	123364	23455,57
801	390	12222058-1	11	2023	15839	CTA 0106	CTA	1	3	03/11/2023 17:28	04/11/2023 13:29	INTERNA;NAO PROGRAMADA;MEIO AMBIENTE;VENTO	13800	255	46965	5102,48
802	390	12222064-1	11	2023	16588	PPU 0109	PPU	1	3	03/11/2023 16:19	05/11/2023 13:31	INTERNA;NAO PROGRAMADA;MEIO AMBIENTE;ARVORE OU VEGETACAO	13800	6925	53385	136721,27
803	390	12222065-1	11	2023	12874	CAP 0110	CAP	1	3	03/11/2023 17:28	06/11/2023 11:37	INTERNA;NAO PROGRAMADA;MEIO AMBIENTE;VENTO	13800	106	45263	7011,25
804	390	12222072-1	11	2023	12973	SND 0106	SND	1	3	03/11/2023 16:19	03/11/2023 20:25	INTERNA;NAO PROGRAMADA;MEIO AMBIENTE;VENTO	13800	3283	51401	13176,69
805	390	12222087-1	11	2023	15834	ITP 0106	ITP	1	3	03/11/2023 17:28	05/11/2023 12:50	INTERNA;NAO PROGRAMADA;MEIO AMBIENTE;ARVORE OU VEGETACAO	13800	200	61915	8670,28
806	390	12222137-1	11	2023	15816	ESP 0111	ESP	1	3	03/11/2023 17:29	04/11/2023 21:55	INTERNA;NAO PROGRAMADA;MEIO AMBIENTE;VENTO	13800	117	39328	3325,30
807	390	12222138-1	11	2023	12835	ANC 0107	ANC	1	3	03/11/2023 16:20	05/11/2023 15:11	INTERNA;NAO PROGRAMADA;MEIO AMBIENTE;VENTO	13800	1682	50063	65118,95
808	390	12222140-1	11	2023	16591	TUC 0102	TUC	1	3	03/11/2023 17:29	05/11/2023 23:03	INTERNA;NAO PROGRAMADA;MEIO AMBIENTE;VENTO	13800	85	51312	1019,29
809	390	12222145-1	11	2023	16581	JAN 0106	JAN	1	3	03/11/2023 17:29	05/11/2023 16:22	INTERNA;NAO PROGRAMADA;MEIO AMBIENTE;VENTO	240	1	81809	46,88
810	390	12222150-1	11	2023	12928	SLOU 0102	SLO	1	3	03/11/2023 17:30	08/11/2023 17:15	INTERNA;NAO PROGRAMADA;MEIO AMBIENTE;ARVORE OU VEGETACAO	13800	76	19422	9101,91



811	390	12222152-1	11	2023	12981	TMO 0111	TMO	1	3	03/11/2023 16:20	04/11/2023 12:19	INTERNA;NAO PROGRAMADA;MEIO AMBIENTE;VENTO	13800	579	43254	11561,18
812	390	12222169-1	11	2023	16586	JGL 0103	JGL	1	3	03/11/2023 16:20	04/11/2023 22:08	INTERNA;NAO PROGRAMADA;MEIO AMBIENTE;VENTO	13800	5080	37787	195298,51
813	390	12222171-1	11	2023	15841	BAI 0107	BAI	1	3	03/11/2023 17:36	04/11/2023 13:26	INTERNA;NAO PROGRAMADA;MEIO AMBIENTE;VENTO	240	1	65340	0,40
814	390	12222173-1	11	2023	12958	PNH 0104	PNH	1	3	03/11/2023 17:30	08/11/2023 21:23	INTERNA;NAO PROGRAMADA;MEIO AMBIENTE;VENTO	13800	24	26275	2973,26
815	390	12222184-1	11	2023	16586	MON 0112	MON	1	3	03/11/2023 17:38	08/11/2023 00:32	INTERNA;NAO PROGRAMADA;MEIO AMBIENTE;ARVORE OU VEGETACAO	240	1	37787	88,64
816	390	12222188-1	11	2023	16594	VME 0106	VME	1	3	03/11/2023 17:38	05/11/2023 10:57	INTERNA;NAO PROGRAMADA;MEIO AMBIENTE;ARVORE OU VEGETACAO	13800	120	91400	4957,27
817	390	12222191-1	11	2023	12843	BFU 0105	BFU	1	3	03/11/2023 17:38	05/11/2023 17:18	INTERNA;NAO PROGRAMADA;MEIO AMBIENTE;ARVORE OU VEGETACAO	13800	67	49176	3193,28
818	390	12222193-1	11	2023	12947	NAC 0105	NAC	1	3	03/11/2023 17:31	04/11/2023 02:50	INTERNA;NAO PROGRAMADA;MEIO AMBIENTE;VENTO	13800	768	112164	7156,91
819	390	12222214-1	11	2023	12922	ITR 0109	ITR	1	3	03/11/2023 17:31	04/11/2023 09:58	INTERNA;NAO PROGRAMADA;MEIO AMBIENTE;VENTO	13800	196	99498	3225,34
820	390	12222227-1	11	2023	16586	MON 0105	MON	1	3	03/11/2023 16:20	04/11/2023 21:45	INTERNA;NAO PROGRAMADA;MEIO AMBIENTE;VENTO	13800	381	37787	11066,26
821	390	12222230-1	11	2023	12830	AME 0102	AME	1	3	03/11/2023 17:38	05/11/2023 20:00	INTERNA;NAO PROGRAMADA;MEIO AMBIENTE;VENTO	13800	159	62215	8005,78
822	390	12222233-1	11	2023	12983	TIR 0104	TIR	1	3	03/11/2023 17:39	06/11/2023 10:53	INTERNA;NAO PROGRAMADA;MEIO AMBIENTE;ARVORE OU VEGETACAO	13800	36	126922	2348,36
823	390	12222241-1	11	2023	12912	GNA 0114	GNA	1	3	03/11/2023 17:34	04/11/2023 11:40	INTERNA;NAO PROGRAMADA;MEIO AMBIENTE;VENTO	13800	281	95309	5084,85
824	390	12222250-1	11	2023	12976	SIL 0106	SIL	1	3	03/11/2023 17:31	04/11/2023 09:51	INTERNA;NAO PROGRAMADA;MEIO AMBIENTE;VENTO	13800	359	53299	5863,87
825	390	12222252-1	11	2023	12857	BSI 0107	BSI	1	3	03/11/2023 17:32	05/11/2023 08:39	INTERNA;NAO PROGRAMADA;MEIO AMBIENTE;VENTO	13800	314	92237	12282,28
826	390	12222253-1	11	2023	15815	GER 0102	GER	1	3	03/11/2023 17:32	07/11/2023 19:36	INTERNA;NAO PROGRAMADA;MEIO AMBIENTE;ARVORE OU VEGETACAO	13800	268	69016	26282,83
827	390	12222254-1	11	2023	16578	COT 0112	COT	1	3	03/11/2023 17:32	08/11/2023 12:45	INTERNA;NAO PROGRAMADA;MEIO AMBIENTE;VENTO	13800	21	43696	2419,66
828	390	12222257-1	11	2023	15839	CTA 0107	CTA	1	3	03/11/2023 16:20	08/11/2023 15:49	INTERNA;NAO PROGRAMADA;MEIO AMBIENTE;ARVORE OU VEGETACAO	13800	5240	46965	99926,65
829	390	12222261-1	11	2023	12960	PRI 0111	PRI	1	3	03/11/2023 17:32	05/11/2023 23:00	INTERNA;NAO PROGRAMADA;MEIO AMBIENTE;VENTO	13800	337	72972	12972,67
830	390	12222266-1	11	2023	12981	TMO 0105	TMO	1	3	03/11/2023 17:37	04/11/2023 00:28	INTERNA;NAO PROGRAMADA;MEIO AMBIENTE;ARVORE OU VEGETACAO	13800	673	43254	4600,14
831	390	12222293-1	11	2023	15839	CTA 0107	CTA	1	3	03/11/2023 16:20	07/11/2023 01:50	INTERNA;NAO PROGRAMADA;MEIO AMBIENTE;VENTO	13800	8980	46965	124596,64
832	390	12222307-1	11	2023	12999	VTA 0102	VTA	1	3	03/11/2023 17:40	06/11/2023 11:33	INTERNA;NAO PROGRAMADA;MEIO AMBIENTE;VENTO	13800	105	67747	6917,75
833	390	12222309-1	11	2023	16589	CLE 0110	CLE	1	3	03/11/2023 16:20	05/11/2023 15:30	INTERNA;NAO PROGRAMADA;MEIO AMBIENTE;ARVORE OU VEGETACAO	13800	1868	45994	83883,11
834	390	12222317-1	11	2023	16576	CPI 0102	CPI	1	3	03/11/2023 17:40	04/11/2023 10:05	INTERNA;NAO PROGRAMADA;MEIO AMBIENTE;VENTO	240	1	85414	12,47
835	390	12222323-1	11	2023	15836	GPR 0102	GPR	1	3	03/11/2023 17:33	04/11/2023 16:09	INTERNA;NAO PROGRAMADA;MEIO AMBIENTE;VENTO	13800	195	79446	4406,19
836	390	12222325-1	11	2023	12926	JCI 0108	JCI	1	3	03/11/2023 16:20	07/11/2023 17:30	INTERNA;NAO PROGRAMADA;MEIO AMBIENTE;VENTO	13800	8326	47496	97303,81
837	390	12222336-1	11	2023	16594	VME 0109	VME	1	3	03/11/2023 17:33	07/11/2023 08:45	INTERNA;NAO PROGRAMADA;MEIO AMBIENTE;VENTO	13800	108	91400	9417,78
838	390	12222373-1	11	2023	12957	PER 0112	PER	1	3	03/11/2023 16:20	03/11/2023 21:40	INTERNA;NAO PROGRAMADA;MEIO AMBIENTE;VENTO	13800	10071	106416	26657,52



839	390	12222375-1	11	2023	12934	MAT 0105	MAT	1	3	03/11/2023 17:34	04/11/2023 08:40	INTERNA;NAO PROGRAMADA;MEIO AMBIENTE;ARVORE OU VEGETACAO	13800	449	138586	6782,27
840	390	12222378-1	11	2023	16586	MON 0103	MON	1	3	03/11/2023 16:20	04/11/2023 19:08	INTERNA;NAO PROGRAMADA;MEIO AMBIENTE;VENTO	13800	289	37787	7745,68
841	390	12222390-1	11	2023	12845	BAR 0109	BAR	1	3	03/11/2023 17:34	04/11/2023 15:05	INTERNA;NAO PROGRAMADA;MEIO AMBIENTE;VENTO	13800	221	120576	4756,41
842	390	12222397-1	11	2023	12866	CPE 0103	CPE	1	3	03/11/2023 16:20	04/11/2023 18:04	INTERNA;NAO PROGRAMADA;MEIO AMBIENTE;ARVORE OU VEGETACAO	13800	11446	42950	136125,71
843	390	12222403-1	11	2023	15813	JKU 0111	JKU	1	3	03/11/2023 17:41	04/11/2023 18:39	INTERNA;NAO PROGRAMADA;MEIO AMBIENTE;ARVORE OU VEGETACAO	13800	1548	26268	8466,60
844	390	12222418-1	11	2023	12957	ANB 0102	ANB	1	3	03/11/2023 16:20	04/11/2023 19:09	INTERNA;NAO PROGRAMADA;MEIO AMBIENTE;ARVORE OU VEGETACAO	13800	2136	106416	51382,35
845	390	12222421-1	11	2023	15823	SAM 0109	SAM	1	3	03/11/2023 16:20	05/11/2023 01:06	INTERNA;NAO PROGRAMADA;MEIO AMBIENTE;VENTO	13800	4925	51340	183826,14
846	390	12222432-1	11	2023	15839	IPR 0103	IPR	1	3	03/11/2023 16:20	07/11/2023 19:19	INTERNA;NAO PROGRAMADA;MEIO AMBIENTE;ARVORE OU VEGETACAO	13800	23	46965	2276,25
847	390	12222438-1	11	2023	15821	BSI 0105	BSI	1	3	03/11/2023 16:21	04/11/2023 04:14	INTERNA;NAO PROGRAMADA;MEIO AMBIENTE;ARVORE OU VEGETACAO	13800	15383	83112	119967,34
848	390	12222463-1	11	2023	12880	CVE 0107	CVE	1	3	03/11/2023 16:21	04/11/2023 17:11	INTERNA;NAO PROGRAMADA;MEIO AMBIENTE;VENTO	13800	1153	37192	25665,61
849	390	12222472-1	11	2023	12926	CTA 0107	CTA	1	3	03/11/2023 16:21	04/11/2023 23:42	INTERNA;NAO PROGRAMADA;MEIO AMBIENTE;VENTO	13800	8041	47496	100384,97
850	390	12222491-1	11	2023	12883	CAT 0107	CAT	1	3	03/11/2023 16:21	05/11/2023 11:06	INTERNA;NAO PROGRAMADA;MEIO AMBIENTE;VENTO	13800	637	21073	27232,28
851	390	12222502-1	11	2023	12835	ANC 0108	ANC	1	3	03/11/2023 16:21	07/11/2023 19:31	INTERNA;NAO PROGRAMADA;MEIO AMBIENTE;ARVORE OU VEGETACAO	13800	5347	50063	128716,85
852	390	12222512-1	11	2023	16581	PAR 0109	PAR	1	3	03/11/2023 16:21	05/11/2023 00:01	INTERNA;NAO PROGRAMADA;MEIO AMBIENTE;ARVORE OU VEGETACAO	13800	137	81809	5035,86
853	390	12222513-1	11	2023	12964	REM 0110	REM	1	3	03/11/2023 17:41	06/11/2023 20:41	INTERNA;NAO PROGRAMADA;MEIO AMBIENTE;VENTO	13800	64	52042	4799,56
854	390	12222518-1	11	2023	12887	CLA 0110	CLA	1	3	03/11/2023 17:43	06/11/2023 12:00	INTERNA;NAO PROGRAMADA;MEIO AMBIENTE;VENTO	13800	95	55421	6296,47
855	390	12222519-1	11	2023	12912	GNA 0110	GNA	1	3	03/11/2023 17:36	06/11/2023 18:33	INTERNA;NAO PROGRAMADA;MEIO AMBIENTE;VENTO	13800	68	95309	4961,05
856	390	12222527-1	11	2023	16589	SAC 0110	SAC	1	3	03/11/2023 17:36	07/11/2023 20:56	INTERNA;NAO PROGRAMADA;MEIO AMBIENTE;ARVORE OU VEGETACAO	240	1	45994	99,34
857	390	12222529-1	11	2023	12996	VPC 0107	VPC	1	3	03/11/2023 17:36	04/11/2023 15:41	INTERNA;NAO PROGRAMADA;MEIO AMBIENTE;VENTO	13800	440	61576	9683,18
858	390	12222531-1	11	2023	15834	ITP 0103	ITP	1	3	03/11/2023 17:36	07/11/2023 11:42	INTERNA;NAO PROGRAMADA;MEIO AMBIENTE;VENTO	240	2	61915	180,18
859	390	12222542-1	11	2023	15818	VFO 0114	VFO	1	3	03/11/2023 16:21	07/11/2023 00:10	INTERNA;NAO PROGRAMADA;MEIO AMBIENTE;ARVORE OU VEGETACAO	13800	7495	72760	260088,55
860	390	12222562-1	11	2023	12883	CAT 0106	CAT	1	3	03/11/2023 16:21	08/11/2023 11:10	INTERNA;NAO PROGRAMADA;MEIO AMBIENTE;VENTO	13800	4898	21073	30389,91
861	390	12222618-1	11	2023	12995	VPA 0108	VPA	1	3	03/11/2023 16:21	05/11/2023 20:56	INTERNA;NAO PROGRAMADA;MEIO AMBIENTE;ARVORE OU VEGETACAO	13800	1848	23094	64445,72
862	390	12222625-1	11	2023	15826	MSA 0103	MSA	1	3	03/11/2023 17:46	06/11/2023 01:34	INTERNA;NAO PROGRAMADA;MEIO AMBIENTE;VENTO	13800	74	90706	4128,85
863	390	12222639-1	11	2023	12915	HIP 0113	HIP	1	3	03/11/2023 16:21	06/11/2023 09:13	INTERNA;NAO PROGRAMADA;MEIO AMBIENTE;VENTO	13800	1143	22644	70671,80
864	390	12222644-1	11	2023	12981	TMO 0102	TMO	1	3	03/11/2023 16:21	04/11/2023 00:27	INTERNA;NAO PROGRAMADA;MEIO AMBIENTE;VENTO	13800	3118	43254	25238,96
865	390	12222667-1	11	2023	12995	VPA 0100	VPA	1	3	03/11/2023 11:15	03/11/2023 21:34	INTERNA;NAO PROGRAMADA;MEIO AMBIENTE;VENTO	13800	5945	23094	30945,38
866	390	12222688-1	11	2023	12957	PER 0103	PER	1	3	03/11/2023 16:21	04/11/2023 18:37	INTERNA;NAO PROGRAMADA;MEIO AMBIENTE;VENTO	13800	759	106416	20396,62



867	390	12222709-1	11	2023	16582	JGL 0105	JGL	1	3	03/11/2023 17:39	06/11/2023 09:48	INTERNA;NAO PROGRAMADA;MEIO AMBIENTE;VENTO	13800	329	28773	21100,78
868	390	12222725-1	11	2023	12982	TMR 0105	TMR	1	3	03/11/2023 17:47	05/11/2023 09:40	INTERNA;NAO PROGRAMADA;MEIO AMBIENTE;VENTO	13800	782	48759	31186,59
869	390	12222732-1	11	2023	12945	MOO 0103	MOO	1	3	03/11/2023 16:21	07/11/2023 04:21	INTERNA;NAO PROGRAMADA;MEIO AMBIENTE;ARVORE OU VEGETACAO	13800	530	14015	41319,76
870	390	12222743-1	11	2023	12976	SBC 0110	SBC	1	3	03/11/2023 16:21	04/11/2023 03:54	INTERNA;NAO PROGRAMADA;MEIO AMBIENTE;VENTO	13800	5929	53299	49537,91
871	390	12222747-1	11	2023	15816	ESP 0106	ESP	1	3	03/11/2023 17:48	04/11/2023 18:19	INTERNA;NAO PROGRAMADA;MEIO AMBIENTE;ARVORE OU VEGETACAO	13800	1759	39328	5368,22
872	390	12222764-1	11	2023	15834	ITP 0106	ITP	1	3	03/11/2023 17:40	06/11/2023 11:44	INTERNA;NAO PROGRAMADA;MEIO AMBIENTE;VENTO	13800	75	61915	4955,25
873	390	12222775-1	11	2023	12957	VME 0107	VME	1	3	03/11/2023 16:21	04/11/2023 16:35	INTERNA;NAO PROGRAMADA;MEIO AMBIENTE;VENTO	13800	2909	106416	70483,45
874	390	12222787-1	11	2023	12866	CPE 0104	CPE	1	3	03/11/2023 16:21	04/11/2023 19:25	INTERNA;NAO PROGRAMADA;MEIO AMBIENTE;VENTO	13800	3214	42950	8349,85
875	390	12222803-1	11	2023	12927	JOR 0103	JOR	1	3	03/11/2023 15:27	04/11/2023 22:58	INTERNA;NAO PROGRAMADA;MEIO AMBIENTE;VENTO	13800	1539	16950	35202,13
876	390	12222804-1	11	2023	16589	SAC 0106	SAC	1	3	03/11/2023 16:21	06/11/2023 02:00	INTERNA;NAO PROGRAMADA;MEIO AMBIENTE;ARVORE OU VEGETACAO	13800	3087	45994	160000,11
877	390	12222821-1	11	2023	15818	VFO 0104	VFO	1	3	03/11/2023 16:22	06/11/2023 11:08	INTERNA;NAO PROGRAMADA;MEIO AMBIENTE;ARVORE OU VEGETACAO	13800	1151	72760	76852,91
878	390	12222824-1	11	2023	15831	LUB 0114	LUB	1	3	03/11/2023 17:41	04/11/2023 00:08	INTERNA;NAO PROGRAMADA;MEIO AMBIENTE;VENTO	13800	362	99623	2329,77
879	390	12222828-1	11	2023	12969	SAB 0106	SAB	1	3	03/11/2023 17:42	07/11/2023 12:17	INTERNA;NAO PROGRAMADA;MEIO AMBIENTE;ARVORE OU VEGETACAO	13800	447	35689	40493,73
880	390	12222844-1	11	2023	15831	LUB 0110	LUB	1	3	03/11/2023 17:42	05/11/2023 13:40	INTERNA;NAO PROGRAMADA;MEIO AMBIENTE;ARVORE OU VEGETACAO	240	1	99623	43,84
881	390	12222863-1	11	2023	15837	EMB 0109	EMB	1	3	03/11/2023 17:49	04/11/2023 19:37	INTERNA;NAO PROGRAMADA;MEIO AMBIENTE;VENTO	13800	828	148111	17323,92
882	390	12222868-1	11	2023	16578	COT 0114	COT	1	3	03/11/2023 17:44	06/11/2023 22:00	INTERNA;NAO PROGRAMADA;MEIO AMBIENTE;ARVORE OU VEGETACAO	13800	104	43696	7931,42
883	390	12222869-1	11	2023	12883	CAT 0110	CAT	1	3	03/11/2023 16:22	03/11/2023 18:35	INTERNA;NAO PROGRAMADA;MEIO AMBIENTE;ARVORE OU VEGETACAO	13800	684	21073	1520,89
884	390	12222871-1	11	2023	15824	ORA 0103	ORA	1	3	03/11/2023 17:50	07/11/2023 12:54	INTERNA;NAO PROGRAMADA;MEIO AMBIENTE;VENTO	13800	54	20281	4917,56
885	390	12222875-1	11	2023	16593	IMG 0103	IMG	1	3	03/11/2023 16:22	05/11/2023 16:04	INTERNA;NAO PROGRAMADA;MEIO AMBIENTE;ARVORE OU VEGETACAO	13800	1005	109625	44870,04
886	390	12222878-1	11	2023	15830	PPR 0104	PPR	1	3	03/11/2023 16:22	04/11/2023 17:04	INTERNA;NAO PROGRAMADA;MEIO AMBIENTE;VENTO	13800	625	101047	15439,41
887	390	12222888-1	11	2023	12973	CPE 0102	CPE	1	3	03/11/2023 15:29	05/11/2023 13:49	INTERNA;NAO PROGRAMADA;MEIO AMBIENTE;VENTO	13800	2033	51401	100382,74
888	390	12222895-1	11	2023	15829	MPA 0105	MPA	1	3	03/11/2023 17:43	05/11/2023 20:10	INTERNA;NAO PROGRAMADA;MEIO AMBIENTE;ARVORE OU VEGETACAO	13800	342	79739	17249,33
889	390	12222896-1	11	2023	15821	TAI 0102	TAI	1	3	03/11/2023 17:51	05/11/2023 12:05	INTERNA;NAO PROGRAMADA;MEIO AMBIENTE;ARVORE OU VEGETACAO	13800	29	83112	1224,70
890	390	12222899-1	11	2023	15842	BAV 0102	BAV	1	3	03/11/2023 17:50	04/11/2023 16:10	INTERNA;NAO PROGRAMADA;MEIO AMBIENTE;ARVORE OU VEGETACAO	13800	868	68106	19374,72
891	390	12222900-1	11	2023	12969	SAB 0103	SAB	1	3	03/11/2023 17:49	06/11/2023 16:54	INTERNA;NAO PROGRAMADA;MEIO AMBIENTE;VENTO	13800	45	35689	3187,53
892	390	12222909-1	11	2023	16605	SBC 0107	SBC	1	3	03/11/2023 16:22	05/11/2023 12:45	INTERNA;NAO PROGRAMADA;MEIO AMBIENTE;ARVORE OU VEGETACAO	13800	1221	73144	23290,07
893	390	12222916-1	11	2023	15816	ESP 0103	ESP	1	3	03/11/2023 16:00	05/11/2023 19:20	INTERNA;NAO PROGRAMADA;MEIO AMBIENTE;VENTO	13800	1331	39328	68324,67
894	390	12222925-1	11	2023	16586	MON 0104	MON	1	3	03/11/2023 17:43	05/11/2023 17:49	INTERNA;NAO PROGRAMADA;MEIO AMBIENTE;VENTO	13800	211	37787	5085,45



895	390	12222937-1	11	2023	15818	VFO 0102	VFO	1	3	03/11/2023 16:22	04/11/2023 03:52	INTERNA;NAO PROGRAMADA;MEIO AMBIENTE;ARVORE OU VEGETACAO	13800	7294	72760	63481,56
896	390	12222940-1	11	2023	12951	PAN 0105	PAN	1	3	03/11/2023 17:44	06/11/2023 15:43	INTERNA;NAO PROGRAMADA;MEIO AMBIENTE;VENTO	13800	83	48527	5808,11
897	390	12222941-1	11	2023	12995	VPA 0107	VPA	1	3	03/11/2023 17:50	08/11/2023 03:33	INTERNA;NAO PROGRAMADA;MEIO AMBIENTE;VENTO	13800	57	23094	6026,34
898	390	12222969-1	11	2023	12837	ANB 0102	ANB	1	3	03/11/2023 17:44	04/11/2023 16:10	INTERNA;NAO PROGRAMADA;MEIO AMBIENTE;VENTO	13800	627	46098	14063,09
899	390	12222982-1	11	2023	12838	AUT 0103	AUT	1	3	03/11/2023 17:44	04/11/2023 20:48	INTERNA;NAO PROGRAMADA;MEIO AMBIENTE;VENTO	13800	322	72584	8715,91
900	390	12222983-1	11	2023	12835	ANC 0107	ANC	1	3	03/11/2023 16:22	05/11/2023 10:53	INTERNA;NAO PROGRAMADA;MEIO AMBIENTE;ARVORE OU VEGETACAO	13800	551	50063	23432,04
901	390	12223017-1	11	2023	12837	ANB 0110	ANB	1	3	03/11/2023 17:52	04/11/2023 15:55	INTERNA;NAO PROGRAMADA;MEIO AMBIENTE;ARVORE OU VEGETACAO	13800	229	46098	4849,77
902	390	12223028-1	11	2023	12960	PRI 0105	PRI	1	3	03/11/2023 17:47	05/11/2023 16:57	INTERNA;NAO PROGRAMADA;MEIO AMBIENTE;ARVORE OU VEGETACAO	13800	341	72972	16088,47
903	390	12223031-1	11	2023	16578	COT 0105	COT	1	3	03/11/2023 17:46	04/11/2023 21:45	INTERNA;NAO PROGRAMADA;MEIO AMBIENTE;ARVORE OU VEGETACAO	13800	501	43696	5682,72
904	390	12223048-1	11	2023	12913	GUA 0105	GUA	1	3	03/11/2023 17:53	07/11/2023 19:15	INTERNA;NAO PROGRAMADA;MEIO AMBIENTE;ARVORE OU VEGETACAO	240	11	27529	1070,97
905	390	12223051-1	11	2023	16579	GUM 0108	GUM	1	3	03/11/2023 17:46	06/11/2023 12:30	INTERNA;NAO PROGRAMADA;MEIO AMBIENTE;VENTO	240	69	81252	4604,58
906	390	12223054-1	11	2023	12872	CAL 0105	CAL	1	3	03/11/2023 17:46	08/11/2023 16:19	INTERNA;NAO PROGRAMADA;MEIO AMBIENTE;VENTO	13800	305	25756	21423,30
907	390	12223062-1	11	2023	12916	IBP 0103	IBP	1	3	03/11/2023 17:53	08/11/2023 00:12	INTERNA;NAO PROGRAMADA;MEIO AMBIENTE;ARVORE OU VEGETACAO	13800	134	25750	13709,54
908	390	12223079-1	11	2023	12835	ANC 0107	ANC	1	3	03/11/2023 17:47	04/11/2023 11:39	INTERNA;NAO PROGRAMADA;MEIO AMBIENTE;ARVORE OU VEGETACAO	13800	353	50063	6305,46
909	390	12223095-1	11	2023	16593	VAR 0104	VAR	1	3	03/11/2023 17:47	07/11/2023 19:27	INTERNA;NAO PROGRAMADA;MEIO AMBIENTE;ARVORE OU VEGETACAO	13800	10	109625	972,91
910	390	12223101-1	11	2023	12973	UTI 0103	UTI	1	3	03/11/2023 15:29	04/11/2023 15:16	INTERNA;NAO PROGRAMADA;MEIO AMBIENTE;VENTO	13800	11949	51401	38548,22
911	390	12223112-1	11	2023	12934	MAT 0106	MAT	1	3	03/11/2023 17:47	05/11/2023 15:21	INTERNA;NAO PROGRAMADA;MEIO AMBIENTE;VENTO	13800	319	138586	14531,69
912	390	12223114-1	11	2023	16586	MON 0115	MON	1	3	03/11/2023 16:22	06/11/2023 10:13	INTERNA;NAO PROGRAMADA;MEIO AMBIENTE;VENTO	13800	1199	37787	78927,51
913	390	12223141-1	11	2023	12966	RPI 0105	RPI	1	3	03/11/2023 17:48	05/11/2023 09:50	INTERNA;NAO PROGRAMADA;MEIO AMBIENTE;VENTO	13800	303	68962	12127,91
914	390	12223142-1	11	2023	15818	VFO 0109	VFO	1	3	03/11/2023 16:22	05/11/2023 14:59	INTERNA;NAO PROGRAMADA;MEIO AMBIENTE;VENTO	13800	6968	72760	266998,80
915	390	12223166-1	11	2023	15819	VAL 0103	VAL	1	3	03/11/2023 17:36	07/11/2023 16:01	INTERNA;NAO PROGRAMADA;MEIO AMBIENTE;VENTO	13800	62	18111	4258,28
916	390	12223182-1	11	2023	15824	ORA 0105	ORA	1	3	03/11/2023 16:22	04/11/2023 01:04	INTERNA;NAO PROGRAMADA;MEIO AMBIENTE;VENTO	13800	1659	20281	14416,09
917	390	12223201-1	11	2023	15818	VFO 0110	VFO	1	3	03/11/2023 16:22	08/11/2023 14:45	INTERNA;NAO PROGRAMADA;MEIO AMBIENTE;VENTO	13800	8710	72760	254786,30
918	390	12223205-1	11	2023	12997	VPR 0107	VPR	1	3	03/11/2023 16:22	06/11/2023 01:49	INTERNA;NAO PROGRAMADA;MEIO AMBIENTE;ARVORE OU VEGETACAO	13800	928	78938	51359,34
919	390	12223210-1	11	2023	16579	GUM 0103	GUM	1	3	03/11/2023 17:50	07/11/2023 00:55	INTERNA;NAO PROGRAMADA;MEIO AMBIENTE;VENTO	13800	199	81252	15734,27
920	390	12223216-1	11	2023	12971	SMA 0106	SMA	1	3	03/11/2023 17:56	07/11/2023 13:46	INTERNA;NAO PROGRAMADA;MEIO AMBIENTE;VENTO	240	1	99308	90,70
921	390	12223217-1	11	2023	12987	UTI 0108	UTI	1	3	03/11/2023 16:22	05/11/2023 15:32	INTERNA;NAO PROGRAMADA;MEIO AMBIENTE;ARVORE OU VEGETACAO	13800	1381	66981	63249,70
922	390	12223223-1	11	2023	12996	VPC 0112	VPC	1	3	03/11/2023 17:50	05/11/2023 09:35	INTERNA;NAO PROGRAMADA;MEIO AMBIENTE;ARVORE OU VEGETACAO	13800	99	61576	3935,22



923	390	12223225-1	11	2023	12950	OSA 0112	OSA	1	3	03/11/2023 17:50	07/11/2023 01:16	INTERNA;NAO PROGRAMADA;MEIO AMBIENTE;VENTO	13800	164	48479	13025,97
924	390	12223227-1	11	2023	12957	PER 0110	PER	1	3	03/11/2023 16:22	04/11/2023 23:55	INTERNA;NAO PROGRAMADA;MEIO AMBIENTE;VENTO	13800	5536	106416	131181,83
925	390	12223228-1	11	2023	15817	ERM 0108	ERM	1	3	03/11/2023 17:51	05/11/2023 16:27	INTERNA;NAO PROGRAMADA;MEIO AMBIENTE;VENTO	13800	182	91254	8482,26
926	390	12223230-1	11	2023	16576	CPI 0108	CPI	1	3	03/11/2023 17:51	07/11/2023 17:30	INTERNA;NAO PROGRAMADA;MEIO AMBIENTE;VENTO	13800	106	85414	10139,17
927	390	12223231-1	11	2023	12997	VEM 0104	VEM	1	3	03/11/2023 16:22	07/11/2023 10:50	INTERNA;NAO PROGRAMADA;MEIO AMBIENTE;ARVORE OU VEGETACAO	13800	9511	78938	316813,52
928	390	12223235-1	11	2023	15818	VFO 0103	VFO	1	3	03/11/2023 16:22	05/11/2023 15:49	INTERNA;NAO PROGRAMADA;MEIO AMBIENTE;VENTO	13800	2396	72760	113663,58
929	390	12223267-1	11	2023	15830	PPR 0102	PPR	1	3	03/11/2023 16:22	04/11/2023 00:56	INTERNA;NAO PROGRAMADA;MEIO AMBIENTE;ARVORE OU VEGETACAO	13800	595	101047	5097,33
930	390	12223280-1	11	2023	16599	GVI 0111	GVI	1	3	03/11/2023 17:52	04/11/2023 12:15	INTERNA;NAO PROGRAMADA;MEIO AMBIENTE;ARVORE OU VEGETACAO	13800	478	94346	8780,59
931	390	12223288-1	11	2023	15818	VFO 0108	VFO	1	3	03/11/2023 16:22	04/11/2023 12:17	INTERNA;NAO PROGRAMADA;MEIO AMBIENTE;VENTO	13800	3121	72760	62152,11
932	390	12223296-1	11	2023	12845	BAR 0111	BAR	1	3	03/11/2023 17:57	06/11/2023 17:27	INTERNA;NAO PROGRAMADA;MEIO AMBIENTE;VENTO	240	2	120576	109,66
933	390	12223298-1	11	2023	16599	GVI 0111	GVI	1	3	03/11/2023 17:53	04/11/2023 09:35	INTERNA;NAO PROGRAMADA;MEIO AMBIENTE;VENTO	13800	624	94346	9801,48
934	390	12223311-1	11	2023	12997	VPR 0106	VPR	1	3	03/11/2023 16:22	05/11/2023 19:25	INTERNA;NAO PROGRAMADA;MEIO AMBIENTE;VENTO	13800	5454	78938	224180,61
935	390	12223327-1	11	2023	12882	CTL 0106	CTL	1	3	03/11/2023 17:54	08/11/2023 09:30	INTERNA;NAO PROGRAMADA;MEIO AMBIENTE;VENTO	240	2	68322	223,19
936	390	12223333-1	11	2023	12895	COG 0105	COG	1	3	03/11/2023 17:54	04/11/2023 14:25	INTERNA;NAO PROGRAMADA;MEIO AMBIENTE;ARVORE OU VEGETACAO	13800	525	57509	10771,54
937	390	12223337-1	11	2023	12887	CLA 0108	CLA	1	3	03/11/2023 16:22	04/11/2023 20:45	INTERNA;NAO PROGRAMADA;MEIO AMBIENTE;VENTO	13800	18578	55421	91645,68
938	390	12223352-1	11	2023	12967	RBO 0102	RBO	1	3	03/11/2023 17:55	05/11/2023 23:50	INTERNA;NAO PROGRAMADA;MEIO AMBIENTE;VENTO	13800	408	87132	21997,32
939	390	12223360-1	11	2023	16588	PPU 0104	PPU	1	3	03/11/2023 17:55	05/11/2023 11:09	INTERNA;NAO PROGRAMADA;MEIO AMBIENTE;ARVORE OU VEGETACAO	13800	78	53385	2091,02
940	390	12223376-1	11	2023	12934	MAT 0111	MAT	1	3	03/11/2023 17:55	04/11/2023 13:32	INTERNA;NAO PROGRAMADA;MEIO AMBIENTE;VENTO	240	1	138586	19,60
941	390	12223385-1	11	2023	12975	SAU 0105	SAU	1	3	03/11/2023 16:15	07/11/2023 01:30	INTERNA;NAO PROGRAMADA;MEIO AMBIENTE;ARVORE OU VEGETACAO	13800	775	53866	59189,98
942	390	12223390-1	11	2023	12883	CAT 0113	CAT	1	3	03/11/2023 16:23	06/11/2023 02:50	INTERNA;NAO PROGRAMADA;MEIO AMBIENTE;VENTO	13800	2068	21073	60400,82
943	390	12223391-1	11	2023	15830	PPR 0104	PPR	1	3	03/11/2023 16:23	04/11/2023 13:50	INTERNA;NAO PROGRAMADA;MEIO AMBIENTE;ARVORE OU VEGETACAO	13800	538	101047	11541,59
944	390	12223392-1	11	2023	15824	ORA 0104	ORA	1	3	03/11/2023 16:23	05/11/2023 10:49	INTERNA;NAO PROGRAMADA;MEIO AMBIENTE;VENTO	13800	2938	20281	125250,01
945	390	12223394-1	11	2023	12915	CLA 0110	CLA	1	3	03/11/2023 16:23	06/11/2023 10:04	INTERNA;NAO PROGRAMADA;MEIO AMBIENTE;VENTO	13800	2381	22644	97137,18
946	390	12223397-1	11	2023	12997	VPR 0111	VPR	1	3	03/11/2023 16:23	04/11/2023 14:03	INTERNA;NAO PROGRAMADA;MEIO AMBIENTE;VENTO	13800	7080	78938	142517,25
947	390	12223400-1	11	2023	12991	VEM 0105	VEM	1	3	03/11/2023 16:23	05/11/2023 15:18	INTERNA;NAO PROGRAMADA;MEIO AMBIENTE;VENTO	13800	1046	75725	49026,02
948	390	12223402-1	11	2023	15814	JAG 0100	JAG	1	3	03/11/2023 16:23	03/11/2023 20:29	INTERNA;NAO PROGRAMADA;MEIO AMBIENTE;ARVORE OU VEGETACAO	13800	690	22877	2833,03
949	390	12223403-1	11	2023	12976	SIL 0110	SIL	1	3	03/11/2023 16:23	04/11/2023 10:02	INTERNA;NAO PROGRAMADA;MEIO AMBIENTE;VENTO	13800	5510	53299	96978,42
950	390	12223404-1	11	2023	12991	VPR 0112	VPR	1	3	03/11/2023 16:23	06/11/2023 02:21	INTERNA;NAO PROGRAMADA;MEIO AMBIENTE;VENTO	13800	3216	75725	109149,81



951	390	12223405-1	11	2023	12957	PER 0111	PER	1	3	03/11/2023 16:23	04/11/2023 11:58	INTERNA;NAO PROGRAMADA;MEIO AMBIENTE;ARVORE OU VEGETACAO	13800	4762	106416	93265,38
952	390	12223407-1	11	2023	15834	ITP 0104	ITP	1	3	03/11/2023 16:23	04/11/2023 15:47	INTERNA;NAO PROGRAMADA;MEIO AMBIENTE;VENTO	13800	562	61915	10856,34
953	390	12223408-1	11	2023	15830	MAD 0104	MAD	1	3	03/11/2023 16:23	04/11/2023 03:14	INTERNA;NAO PROGRAMADA;MEIO AMBIENTE;ARVORE OU VEGETACAO	13800	6777	101047	38370,57
954	390	12223410-1	11	2023	12973	SND 0112	SND	1	3	03/11/2023 16:23	04/11/2023 03:58	INTERNA;NAO PROGRAMADA;MEIO AMBIENTE;VENTO	13800	1204	51401	14575,85
955	390	12223411-1	11	2023	15832	LIM 0104	LIM	1	3	03/11/2023 16:23	04/11/2023 12:11	INTERNA;NAO PROGRAMADA;MEIO AMBIENTE;VENTO	13800	935	58913	18505,99
956	390	12223413-1	11	2023	12991	VEM 0108	VEM	1	3	03/11/2023 16:23	06/11/2023 00:49	INTERNA;NAO PROGRAMADA;MEIO AMBIENTE;ARVORE OU VEGETACAO	13800	8691	75725	410898,60
957	390	12223414-1	11	2023	15827	MAZ 0105	MAZ	1	3	03/11/2023 15:55	05/11/2023 09:40	INTERNA;NAO PROGRAMADA;MEIO AMBIENTE;ARVORE OU VEGETACAO	13800	484	153112	20200,82
958	390	12223416-1	11	2023	12883	CAT 0109	CAT	1	3	03/11/2023 16:23	05/11/2023 12:16	INTERNA;NAO PROGRAMADA;MEIO AMBIENTE;VENTO	13800	11	21073	482,66
959	390	12223418-1	11	2023	12855	BRA 0112	BRA	1	3	03/11/2023 16:23	06/11/2023 03:15	INTERNA;NAO PROGRAMADA;MEIO AMBIENTE;VENTO	13800	858	23586	50505,22
960	390	12223420-1	11	2023	12987	UTI 0102	UTI	1	3	03/11/2023 16:23	05/11/2023 21:03	INTERNA;NAO PROGRAMADA;MEIO AMBIENTE;VENTO	13800	2866	66981	127236,53
961	390	12223421-1	11	2023	12981	TMO 0105	TMO	1	3	03/11/2023 16:23	04/11/2023 21:12	INTERNA;NAO PROGRAMADA;MEIO AMBIENTE;ARVORE OU VEGETACAO	13800	1004	43254	28921,61
962	390	12223426-1	11	2023	12947	NAC 0102	NAC	1	3	03/11/2023 16:24	04/11/2023 14:36	INTERNA;NAO PROGRAMADA;MEIO AMBIENTE;VENTO	13800	9589	112164	212781,52
963	390	12223429-1	11	2023	12997	UTI 0110	UTI	1	3	03/11/2023 16:24	06/11/2023 13:06	INTERNA;NAO PROGRAMADA;MEIO AMBIENTE;VENTO	13800	673	78938	49,54
964	390	12223432-1	11	2023	12991	VEM 0109	VEM	1	3	03/11/2023 12:42	04/11/2023 17:53	INTERNA;NAO PROGRAMADA;MEIO AMBIENTE;VENTO	13800	11123	75725	204242,02
965	390	12223433-1	11	2023	12887	CLA 0107	CLA	1	3	03/11/2023 16:24	04/11/2023 19:27	INTERNA;NAO PROGRAMADA;MEIO AMBIENTE;ARVORE OU VEGETACAO	13800	3389	55421	95728,26
966	390	12223434-1	11	2023	12991	VEM 0109	VEM	1	3	03/11/2023 16:24	04/11/2023 16:39	INTERNA;NAO PROGRAMADA;MEIO AMBIENTE;VENTO	13800	1676	75725	39880,89
967	390	12223436-1	11	2023	12997	VPR 0106	VPR	1	3	03/11/2023 16:24	06/11/2023 11:23	INTERNA;NAO PROGRAMADA;MEIO AMBIENTE;VENTO	13800	1003	78938	67188,74
968	390	12223437-1	11	2023	12936	MEN 0108	MEN	1	3	03/11/2023 16:24	05/11/2023 00:55	INTERNA;NAO PROGRAMADA;MEIO AMBIENTE;VENTO	13800	11059	19667	39998,02
969	390	12223440-1	11	2023	12991	VEM 0112	VEM	1	3	03/11/2023 16:24	05/11/2023 22:00	INTERNA;NAO PROGRAMADA;MEIO AMBIENTE;ARVORE OU VEGETACAO	13800	3899	75725	201260,09
970	390	12223441-1	11	2023	12948	NMU 0104	NMU	1	3	03/11/2023 16:24	04/11/2023 06:32	INTERNA;NAO PROGRAMADA;MEIO AMBIENTE;VENTO	13800	1061	15497	14990,75
971	390	12223442-1	11	2023	12983	TIR 0105	TIR	1	3	03/11/2023 16:33	05/11/2023 09:49	INTERNA;NAO PROGRAMADA;MEIO AMBIENTE;VENTO	13800	17478	126922	317245,47
972	390	12223443-1	11	2023	12934	VPR 0115	VPR	1	3	03/11/2023 16:24	03/11/2023 21:27	INTERNA;NAO PROGRAMADA;MEIO AMBIENTE;VENTO	13800	9901	138586	49871,26
973	390	12223447-1	11	2023	12853	BAL 0106	BAL	1	3	03/11/2023 18:07	08/11/2023 18:49	INTERNA;NAO PROGRAMADA;MEIO AMBIENTE;ARVORE OU VEGETACAO	240	1	69568	120,69
974	390	12223448-1	11	2023	12976	SIL 0106	SIL	1	3	03/11/2023 16:24	04/11/2023 13:02	INTERNA;NAO PROGRAMADA;MEIO AMBIENTE;ARVORE OU VEGETACAO	13800	4014	53299	74225,83
975	390	12223450-1	11	2023	12997	VPR 0115	VPR	1	3	03/11/2023 16:24	04/11/2023 02:56	INTERNA;NAO PROGRAMADA;MEIO AMBIENTE;VENTO	13800	7487	78938	35338,81
976	390	12223451-1	11	2023	12983	TIR 0110	TIR	1	3	03/11/2023 16:32	05/11/2023 09:41	INTERNA;NAO PROGRAMADA;MEIO AMBIENTE;VENTO	13800	15285	126922	148628,16
977	390	12223453-1	11	2023	12877	CRA 0110	CRA	1	3	03/11/2023 16:24	04/11/2023 11:55	INTERNA;NAO PROGRAMADA;MEIO AMBIENTE;ARVORE OU VEGETACAO	13800	6781	88170	137017,04
978	390	12223457-1	11	2023	16577	CLE 0110	CLE	1	3	03/11/2023 16:24	08/11/2023 07:25	INTERNA;NAO PROGRAMADA;MEIO AMBIENTE;VENTO	13800	1458	28646	32248,76



979	390	12223460-1	11	2023	12947	NAC 0106	NAC	1	3	03/11/2023 16:24	06/11/2023 03:43	INTERNA;NAO PROGRAMADA;MEIO AMBIENTE;ARVORE OU VEGETACAO	13800	14347	112164	277944,08
980	390	12223461-1	11	2023	12835	ANC 0109	ANC	1	3	03/11/2023 16:24	05/11/2023 13:04	INTERNA;NAO PROGRAMADA;MEIO AMBIENTE;VENTO	13800	678	50063	26648,79
981	390	12223465-1	11	2023	12997	VPR 0102	VPR	1	3	03/11/2023 16:24	04/11/2023 02:26	INTERNA;NAO PROGRAMADA;MEIO AMBIENTE;VENTO	13800	7518	78938	75009,02
982	390	12223467-1	11	2023	15814	JAG 0106	JAG	1	3	03/11/2023 16:24	05/11/2023 11:57	INTERNA;NAO PROGRAMADA;MEIO AMBIENTE;VENTO	13800	51	22877	2220,84
983	390	12223468-1	11	2023	15827	MAZ 0105	MAZ	1	3	03/11/2023 16:24	08/11/2023 14:45	INTERNA;NAO PROGRAMADA;MEIO AMBIENTE;VENTO	13800	240	153112	15081,95
984	390	12223470-1	11	2023	12877	CRA 0108	CRA	1	3	03/11/2023 16:25	04/11/2023 21:50	INTERNA;NAO PROGRAMADA;MEIO AMBIENTE;VENTO	13800	2655	88170	78042,25
985	390	12223475-1	11	2023	16594	VME 0111	VME	1	3	03/11/2023 15:14	03/11/2023 19:41	INTERNA;NAO PROGRAMADA;MEIO AMBIENTE;VENTO	13800	5323	91400	2507,95
986	390	12223479-1	11	2023	12948	NMU 0103	NMU	1	3	03/11/2023 16:25	04/11/2023 13:54	INTERNA;NAO PROGRAMADA;MEIO AMBIENTE;VENTO	13800	2219	15497	47241,84
987	390	12223481-1	11	2023	12947	NAC 0111	NAC	1	3	03/11/2023 16:25	05/11/2023 12:45	INTERNA;NAO PROGRAMADA;MEIO AMBIENTE;VENTO	13800	1624	112164	56094,30
988	390	12223482-1	11	2023	12948	NMU 0104	NMU	1	3	03/11/2023 16:25	04/11/2023 06:34	INTERNA;NAO PROGRAMADA;MEIO AMBIENTE;VENTO	13800	1807	15497	23762,89
989	390	12223483-1	11	2023	15818	VEM 0110	VEM	1	3	03/11/2023 16:25	08/11/2023 03:02	INTERNA;NAO PROGRAMADA;MEIO AMBIENTE;VENTO	13800	4979	72760	145173,08
990	390	12223484-1	11	2023	12973	SND 0112	SND	1	3	03/11/2023 16:25	04/11/2023 04:34	INTERNA;NAO PROGRAMADA;MEIO AMBIENTE;VENTO	13800	1250	51401	15153,82
991	390	12223499-1	11	2023	15834	ITP 0103	ITP	1	3	03/11/2023 18:14	09/11/2023 17:10	INTERNA;NAO PROGRAMADA;MEIO AMBIENTE;ARVORE OU VEGETACAO	13800	558	61915	4437,77
992	390	12223503-1	11	2023	12909	GCA 0106	GCA	1	3	03/11/2023 16:25	04/11/2023 17:58	INTERNA;NAO PROGRAMADA;MEIO AMBIENTE;VENTO	13800	356	19521	5150,76
993	390	12223505-1	11	2023	12981	TMO 0108	TMO	1	3	03/11/2023 16:25	04/11/2023 19:28	INTERNA;NAO PROGRAMADA;MEIO AMBIENTE;VENTO	13800	483	43254	11525,86
994	390	12223507-1	11	2023	15841	BAI 0110	BAI	1	3	03/11/2023 16:30	03/11/2023 20:54	INTERNA;NAO PROGRAMADA;MEIO AMBIENTE;VENTO	13800	9092	65340	23768,71
995	390	12223509-1	11	2023	15841	BAI 0111	BAI	1	3	03/11/2023 16:28	05/11/2023 08:00	INTERNA;NAO PROGRAMADA;MEIO AMBIENTE;VENTO	13800	5420	65340	224682,52
996	390	12223510-1	11	2023	12947	NAC 0112	NAC	1	3	03/11/2023 16:26	03/11/2023 17:00	INTERNA;NAO PROGRAMADA;MEIO AMBIENTE;VENTO	13800	1263	112164	84086,37
997	390	12223511-1	11	2023	12900	CUP 0104	CUP	1	3	03/11/2023 18:15	08/11/2023 08:32	INTERNA;NAO PROGRAMADA;MEIO AMBIENTE;VENTO	13800	2	109247	220,57
998	390	12223518-1	11	2023	15831	LUB 0107	LUB	1	3	03/11/2023 16:26	04/11/2023 23:17	INTERNA;NAO PROGRAMADA;MEIO AMBIENTE;ARVORE OU VEGETACAO	13800	6776	99623	165500,20
999	390	12223524-1	11	2023	12877	CRA 0108	CRA	1	3	03/11/2023 16:26	04/11/2023 20:57	INTERNA;NAO PROGRAMADA;MEIO AMBIENTE;VENTO	13800	2668	88170	75931,28
1000	390	12223526-1	11	2023	12947	MAT 0109	MAT	1	3	03/11/2023 16:26	04/11/2023 16:01	INTERNA;NAO PROGRAMADA;MEIO AMBIENTE;VENTO	13800	2272	112164	49006,48
1001	390	12223528-1	11	2023	12947	NAC 0102	NAC	1	3	03/11/2023 16:26	04/11/2023 14:37	INTERNA;NAO PROGRAMADA;MEIO AMBIENTE;VENTO	13800	3654	112164	165583,23
1002	390	12223529-1	11	2023	12909	GCA 0104	GCA	1	3	03/11/2023 16:26	05/11/2023 00:54	INTERNA;NAO PROGRAMADA;MEIO AMBIENTE;ARVORE OU VEGETACAO	13800	4353	19521	89076,35
1003	390	12223531-1	11	2023	12830	AME 0107	AME	1	3	03/11/2023 16:26	05/11/2023 11:44	INTERNA;NAO PROGRAMADA;MEIO AMBIENTE;VENTO	13800	771	62215	33381,73
1004	390	12223532-1	11	2023	12874	CAP 0110	CAP	1	3	03/11/2023 16:26	04/11/2023 10:04	INTERNA;NAO PROGRAMADA;MEIO AMBIENTE;VENTO	13800	3873	45263	68313,27
1005	390	12223533-1	11	2023	12987	UTI 0105	UTI	1	3	03/11/2023 16:26	04/11/2023 21:43	INTERNA;NAO PROGRAMADA;MEIO AMBIENTE;ARVORE OU VEGETACAO	13800	3655	66981	106652,80
1006	390	12223536-1	11	2023	12947	NAC 0105	NAC	1	3	03/11/2023 14:27	04/11/2023 12:31	INTERNA;NAO PROGRAMADA;MEIO AMBIENTE;VENTO	13800	5604	112164	112533,62



1007	390	12223540-1	11	2023	12934	MAT 0110	MAT	1	3	03/11/2023 16:26	04/11/2023 06:47	INTERNA;NAO PROGRAMADA;MEIO AMBIENTE;VENTO	13800	10031	138586	143989,36
1008	390	12223541-1	11	2023	12947	NAC 0105	NAC	1	3	03/11/2023 16:26	04/11/2023 10:18	INTERNA;NAO PROGRAMADA;MEIO AMBIENTE;VENTO	13800	2123	112164	37952,16
1009	390	12223542-1	11	2023	12887	CLA 0108	CLA	1	3	03/11/2023 16:26	04/11/2023 21:09	INTERNA;NAO PROGRAMADA;MEIO AMBIENTE;VENTO	13800	11246	55421	40281,38
1010	390	12223547-1	11	2023	12934	MAT 0113	MAT	1	3	03/11/2023 16:26	04/11/2023 01:32	INTERNA;NAO PROGRAMADA;MEIO AMBIENTE;VENTO	13800	10467	138586	95203,49
1011	390	12223554-1	11	2023	15822	TSE 0110	TSE	1	3	03/11/2023 16:04	06/11/2023 22:50	INTERNA;NAO PROGRAMADA;MEIO AMBIENTE;ARVORE OU VEGETACAO	13800	5998	123364	281241,08
1012	390	12223555-1	11	2023	12997	VPR 0102	VPR	1	3	03/11/2023 18:22	03/11/2023 20:00	INTERNA;NAO PROGRAMADA;MEIO AMBIENTE;VENTO	13800	86	78938	141,23
1013	390	12223560-1	11	2023	12877	CRA 0102	CRA	1	3	03/11/2023 16:26	07/11/2023 02:33	INTERNA;NAO PROGRAMADA;MEIO AMBIENTE;VENTO	13800	6962	88170	116065,82
1014	390	12223566-1	11	2023	12991	VEM 0106	VEM	1	3	03/11/2023 16:27	05/11/2023 17:33	INTERNA;NAO PROGRAMADA;MEIO AMBIENTE;VENTO	13800	3965	75725	151560,00
1015	390	12223570-1	11	2023	16594	VME 0111	VME	1	3	03/11/2023 16:27	04/11/2023 09:58	INTERNA;NAO PROGRAMADA;MEIO AMBIENTE;ARVORE OU VEGETACAO	13800	2374	91400	6938,71
1016	390	12223573-1	11	2023	16591	TUC 0106	TUC	1	3	03/11/2023 16:27	04/11/2023 02:12	INTERNA;NAO PROGRAMADA;MEIO AMBIENTE;VENTO	13800	6259	51312	61011,34
1017	390	12223574-1	11	2023	12947	NAC 0112	NAC	1	3	03/11/2023 16:27	04/11/2023 15:57	INTERNA;NAO PROGRAMADA;MEIO AMBIENTE;VENTO	13800	1572	112164	36940,69
1018	390	12223577-1	11	2023	12991	VEM 0107	VEM	1	3	03/11/2023 16:27	05/11/2023 11:25	INTERNA;NAO PROGRAMADA;MEIO AMBIENTE;VENTO	13800	3715	75725	100375,22
1019	390	12223579-1	11	2023	12956	PEN 0113	PEN	1	3	03/11/2023 16:27	05/11/2023 17:36	INTERNA;NAO PROGRAMADA;MEIO AMBIENTE;ARVORE OU VEGETACAO	13800	4294	62126	185908,28
1020	390	12223581-1	11	2023	12948	NMU 0106	NMU	1	3	03/11/2023 16:27	04/11/2023 16:42	INTERNA;NAO PROGRAMADA;MEIO AMBIENTE;DESCARGA ATMOSFERICA	13800	1638	15497	31607,38
1021	390	12223584-1	11	2023	12877	CRA 0102	CRA	1	3	03/11/2023 16:27	07/11/2023 02:36	INTERNA;NAO PROGRAMADA;MEIO AMBIENTE;VENTO	13800	718	88170	6148,60
1022	390	12223585-1	11	2023	16577	CLE 0108	CLE	1	3	03/11/2023 16:27	04/11/2023 16:39	INTERNA;NAO PROGRAMADA;MEIO AMBIENTE;VENTO	13800	495	28646	10427,71
1023	390	12223587-1	11	2023	12915	HIP 0104	HIP	1	3	03/11/2023 14:06	06/11/2023 23:02	INTERNA;NAO PROGRAMADA;MEIO AMBIENTE;VENTO	13800	1506	22644	15900,88
1024	390	12223593-1	11	2023	12902	PIP 0109	PIP	1	3	03/11/2023 16:28	07/11/2023 14:00	INTERNA;NAO PROGRAMADA;MEIO AMBIENTE;VENTO	13800	2294	61738	37689,72
1025	390	12223596-1	11	2023	12877	CRA 0114	CRA	1	3	03/11/2023 16:28	07/11/2023 18:41	INTERNA;NAO PROGRAMADA;MEIO AMBIENTE;VENTO	13800	994	88170	26600,32
1026	390	12223602-1	11	2023	12956	PEN 0110	PEN	1	3	03/11/2023 16:28	04/11/2023 01:08	INTERNA;NAO PROGRAMADA;MEIO AMBIENTE;VENTO	13800	3263	62126	28426,17
1027	390	12223605-1	11	2023	12986	TTI 0110	TTI	1	3	03/11/2023 16:51	04/11/2023 13:32	INTERNA;NAO PROGRAMADA;MEIO AMBIENTE;VENTO	13800	7012	35283	92558,84
1028	390	12223607-1	11	2023	12912	GNA 0107	GNA	1	3	03/11/2023 16:28	05/11/2023 22:56	INTERNA;NAO PROGRAMADA;MEIO AMBIENTE;VENTO	13800	9576	95309	449210,45
1029	390	12223612-1	11	2023	12973	UTI 0103	UTI	1	3	03/11/2023 16:28	04/11/2023 21:39	INTERNA;NAO PROGRAMADA;MEIO AMBIENTE;VENTO	13800	4150	51401	450799,23
1030	390	12223617-1	11	2023	16600	JAC 0103	JAC	1	3	03/11/2023 16:28	04/11/2023 14:00	INTERNA;NAO PROGRAMADA;MEIO AMBIENTE;VENTO	13800	3213	64832	69160,30
1031	390	12223621-1	11	2023	12983	GNA 0106	GNA	1	3	03/11/2023 16:28	05/11/2023 17:09	INTERNA;NAO PROGRAMADA;MEIO AMBIENTE;VENTO	13800	4648	126922	162524,02
1032	390	12223623-1	11	2023	12912	GNA 0102	GNA	1	3	03/11/2023 16:28	04/11/2023 19:40	INTERNA;NAO PROGRAMADA;MEIO AMBIENTE;VENTO	13800	5526	95309	150325,74
1033	390	12223625-1	11	2023	12912	GNA 0106	GNA	1	3	03/11/2023 16:28	06/11/2023 01:16	INTERNA;NAO PROGRAMADA;MEIO AMBIENTE;VENTO	13800	2236	95309	39813,46
1034	390	12223626-1	11	2023	12862	BUT 0110	BUT	1	3	03/11/2023 16:10	05/11/2023 18:01	INTERNA;NAO PROGRAMADA;MEIO AMBIENTE;VENTO	13800	962	28115	6097,36



1035	390	12223627-1	11	2023	12947	UTI 0105	UTI	1	3	03/11/2023 16:29	04/11/2023 11:51	INTERNA;NAO PROGRAMADA;MEIO AMBIENTE;VENTO	13800	3046	112164	58987,48
1036	390	12223628-1	11	2023	12987	UTI 0103	UTI	1	3	03/11/2023 16:29	04/11/2023 21:40	INTERNA;NAO PROGRAMADA;MEIO AMBIENTE;ARVORE OU VEGETACAO	13800	5302	66981	418694,98
1037	390	12223633-1	11	2023	12866	CPE 0105	CPE	1	3	03/11/2023 16:29	06/11/2023 01:42	INTERNA;NAO PROGRAMADA;MEIO AMBIENTE;VENTO	13800	1558	42950	17123,48
1038	390	12223636-1	11	2023	12987	UTI 0108	UTI	1	3	03/11/2023 16:29	04/11/2023 15:24	INTERNA;NAO PROGRAMADA;MEIO AMBIENTE;VENTO	13800	6294	66981	38636,41
1039	390	12223641-1	11	2023	16589	SAC 0103	SAC	1	3	03/11/2023 16:29	05/11/2023 05:04	INTERNA;NAO PROGRAMADA;MEIO AMBIENTE;VENTO	13800	445	45994	16258,08
1040	390	12223642-1	11	2023	12837	ANB 0105	ANB	1	3	03/11/2023 18:33	04/11/2023 14:08	INTERNA;NAO PROGRAMADA;MEIO AMBIENTE;ARVORE OU VEGETACAO	13800	2677	46098	20869,78
1041	390	12223643-1	11	2023	12991	VEM 0106	VEM	1	3	03/11/2023 16:29	05/11/2023 12:10	INTERNA;NAO PROGRAMADA;MEIO AMBIENTE;VENTO	13800	2047	75725	89379,98
1042	390	12223645-1	11	2023	15823	SAM 0105	SAM	1	3	03/11/2023 18:33	07/11/2023 12:58	INTERNA;NAO PROGRAMADA;MEIO AMBIENTE;ARVORE OU VEGETACAO	13800	140	51340	12659,23
1043	390	12223646-1	11	2023	15826	MSA 0107	MSA	1	3	03/11/2023 16:29	04/11/2023 06:59	INTERNA;NAO PROGRAMADA;MEIO AMBIENTE;VENTO	13800	9018	90706	77536,39
1044	390	12223655-1	11	2023	12934	GNA 0111	GNA	1	3	03/11/2023 16:29	04/11/2023 23:30	INTERNA;NAO PROGRAMADA;MEIO AMBIENTE;VENTO	34500	6573	138586	265718,93
1045	390	12223656-1	11	2023	12912	GNA 0111	GNA	1	3	03/11/2023 16:29	07/11/2023 14:18	INTERNA;NAO PROGRAMADA;MEIO AMBIENTE;ARVORE OU VEGETACAO	13800	4568	95309	174330,06
1046	390	12223658-1	11	2023	12868	CAA 0105	CAA	1	3	03/11/2023 16:30	07/11/2023 21:21	INTERNA;NAO PROGRAMADA;MEIO AMBIENTE;ARVORE OU VEGETACAO	13800	1551	56774	17311,26
1047	390	12223665-1	11	2023	12912	GNA 0108	GNA	1	3	03/11/2023 16:30	05/11/2023 03:00	INTERNA;NAO PROGRAMADA;MEIO AMBIENTE;VENTO	13800	3568	95309	138622,97
1048	390	12223666-1	11	2023	16583	MAU 0106	MAU	1	3	03/11/2023 16:30	04/11/2023 09:12	INTERNA;NAO PROGRAMADA;MEIO AMBIENTE;VENTO	13800	1097	90445	17453,69
1049	390	12223670-1	11	2023	15826	MSA 0104	MSA	1	3	03/11/2023 16:30	05/11/2023 09:48	INTERNA;NAO PROGRAMADA;MEIO AMBIENTE;ARVORE OU VEGETACAO	13800	7365	90706	131965,09
1050	390	12223674-1	11	2023	12945	MOO 0102	MOO	1	3	03/11/2023 18:36	07/11/2023 11:40	INTERNA;NAO PROGRAMADA;MEIO AMBIENTE;VENTO	13800	278	14015	24761,92
1051	390	12223675-1	11	2023	12912	GNA 0112	GNA	1	3	03/11/2023 16:30	06/11/2023 04:26	INTERNA;NAO PROGRAMADA;MEIO AMBIENTE;VENTO	13800	1237	95309	74143,37
1052	390	12223676-1	11	2023	12912	GNA 0105	GNA	1	3	03/11/2023 16:30	04/11/2023 09:53	INTERNA;NAO PROGRAMADA;MEIO AMBIENTE;VENTO	13800	939	95309	17182,23
1053	390	12223678-1	11	2023	12934	MAT 0106	MAT	1	3	03/11/2023 16:30	04/11/2023 03:08	INTERNA;NAO PROGRAMADA;MEIO AMBIENTE;VENTO	13800	2899	138586	122890,61
1054	390	12223679-1	11	2023	12922	ITR 0102	ITR	1	3	03/11/2023 16:30	04/11/2023 04:36	INTERNA;NAO PROGRAMADA;MEIO AMBIENTE;VENTO	13800	1432	99498	17310,10
1055	390	12223683-1	11	2023	12868	CAA 0111	CAA	1	3	03/11/2023 18:36	06/11/2023 12:33	INTERNA;NAO PROGRAMADA;MEIO AMBIENTE;VENTO	13800	96	56774	6330,48
1056	390	12223684-1	11	2023	12999	VTA 0103	VTA	1	3	03/11/2023 16:30	06/11/2023 11:43	INTERNA;NAO PROGRAMADA;MEIO AMBIENTE;VENTO	13800	2670	67747	174691,07
1057	390	12223688-1	11	2023	12999	VTA 0104	VTA	1	3	03/11/2023 16:31	04/11/2023 21:41	INTERNA;NAO PROGRAMADA;MEIO AMBIENTE;VENTO	13800	6489	67747	127387,59
1058	390	12223694-1	11	2023	12983	TIR 0107	TIR	1	3	03/11/2023 16:31	04/11/2023 23:04	INTERNA;NAO PROGRAMADA;MEIO AMBIENTE;VENTO	13800	11712	126922	115292,91
1059	390	12223695-1	11	2023	12922	ITR 0106	ITR	1	3	03/11/2023 18:37	03/11/2023 23:13	INTERNA;NAO PROGRAMADA;MEIO AMBIENTE;VENTO	13800	127	99498	583,35
1060	390	12223699-1	11	2023	15826	MSA 0109	MSA	1	3	03/11/2023 16:31	04/11/2023 15:26	INTERNA;NAO PROGRAMADA;MEIO AMBIENTE;VENTO	13800	4786	90706	71378,86
1061	390	12223703-1	11	2023	15829	MPA 0104	MPA	1	3	03/11/2023 17:57	08/11/2023 12:25	INTERNA;NAO PROGRAMADA;MEIO AMBIENTE;VENTO	13800	180	79739	614,20
1062	390	12223719-1	11	2023	12835	MEN 0107	MEN	1	3	03/11/2023 16:32	05/11/2023 15:34	INTERNA;NAO PROGRAMADA;MEIO AMBIENTE;VENTO	13800	3712	50063	167780,78



1063	390	12223721-1	11	2023	12983	TIR 0108	TIR	1	3	03/11/2023 16:32	04/11/2023 11:56	INTERNA;NAO PROGRAMADA;MEIO AMBIENTE;VENTO	13800	1732	126922	33599,84
1064	390	12223722-1	11	2023	15827	MAZ 0110	MAZ	1	3	03/11/2023 18:38	06/11/2023 14:20	INTERNA;NAO PROGRAMADA;MEIO AMBIENTE;ARVORE OU VEGETACAO	13800	424	153112	28703,98
1065	390	12223730-1	11	2023	12892	COI 0105	COI	1	3	03/11/2023 16:32	04/11/2023 11:30	INTERNA;NAO PROGRAMADA;MEIO AMBIENTE;ARVORE OU VEGETACAO	13800	323	27306	6119,68
1066	390	12223742-1	11	2023	12877	CRA 0111	CRA	1	3	03/11/2023 16:33	05/11/2023 15:33	INTERNA;NAO PROGRAMADA;MEIO AMBIENTE;ARVORE OU VEGETACAO	13800	5453	88170	124460,47
1067	390	12223748-1	11	2023	12947	NAC 0104	NAC	1	3	03/11/2023 16:33	05/11/2023 03:40	INTERNA;NAO PROGRAMADA;MEIO AMBIENTE;VENTO	13800	4971	112164	174580,14
1068	390	12223749-1	11	2023	12957	PER 0108	PER	1	3	03/11/2023 16:33	04/11/2023 16:19	INTERNA;NAO PROGRAMADA;MEIO AMBIENTE;VENTO	13800	2475	106416	31685,55
1069	390	12223752-1	11	2023	12983	TIR 0109	TIR	1	3	03/11/2023 16:33	05/11/2023 11:33	INTERNA;NAO PROGRAMADA;MEIO AMBIENTE;VENTO	13800	473	126922	20338,21
1070	390	12223755-1	11	2023	12973	SND 0113	SND	1	3	03/11/2023 16:33	04/11/2023 07:19	INTERNA;NAO PROGRAMADA;MEIO AMBIENTE;VENTO	13800	10063	51401	60682,29
1071	390	12223759-1	11	2023	12895	COG 0104	COG	1	3	03/11/2023 16:33	08/11/2023 01:50	INTERNA;NAO PROGRAMADA;MEIO AMBIENTE;VENTO	13800	3396	57509	16317,94
1072	390	12223763-1	11	2023	12999	VTA 0105	VTA	1	3	03/11/2023 16:33	05/11/2023 09:26	INTERNA;NAO PROGRAMADA;MEIO AMBIENTE;VENTO	13800	936	67747	38259,00
1073	390	12223768-1	11	2023	12966	RPI 0110	RPI	1	3	03/11/2023 16:34	06/11/2023 08:07	INTERNA;NAO PROGRAMADA;MEIO AMBIENTE;ARVORE OU VEGETACAO	13800	13849	68962	118197,68
1074	390	12223769-1	11	2023	15826	MSA 0103	MSA	1	3	03/11/2023 18:41	05/11/2023 09:23	INTERNA;NAO PROGRAMADA;MEIO AMBIENTE;VENTO	240	1	90706	38,70
1075	390	12223773-1	11	2023	12922	ITR 0106	ITR	1	3	03/11/2023 16:34	04/11/2023 19:48	INTERNA;NAO PROGRAMADA;MEIO AMBIENTE;ARVORE OU VEGETACAO	13800	1321	99498	35973,77
1076	390	12223774-1	11	2023	12929	LAP 0115	LAP	1	3	03/11/2023 16:34	04/11/2023 20:28	INTERNA;NAO PROGRAMADA;MEIO AMBIENTE;VENTO	13800	622	32241	17358,81
1077	390	12223782-1	11	2023	16603	ROS 0102	ROS	1	3	03/11/2023 16:35	05/11/2023 02:26	INTERNA;NAO PROGRAMADA;MEIO AMBIENTE;VENTO	13800	3593	27340	121248,86
1078	390	12223786-1	11	2023	15829	MPA 0102	MPA	1	3	03/11/2023 16:35	04/11/2023 12:26	INTERNA;NAO PROGRAMADA;MEIO AMBIENTE;ARVORE OU VEGETACAO	13800	3265	79739	62276,22
1079	390	12223790-1	11	2023	15829	MPA 0107	MPA	1	3	03/11/2023 16:35	05/11/2023 14:56	INTERNA;NAO PROGRAMADA;MEIO AMBIENTE;VENTO	13800	3962	79739	49981,99
1080	390	12223792-1	11	2023	12922	ITR 0108	ITR	1	3	03/11/2023 16:35	04/11/2023 17:38	INTERNA;NAO PROGRAMADA;MEIO AMBIENTE;VENTO	13800	6890	99498	55791,79
1081	390	12223802-1	11	2023	15837	EMB 0102	EMB	1	3	03/11/2023 18:43	06/11/2023 23:51	INTERNA;NAO PROGRAMADA;MEIO AMBIENTE;VENTO	13800	221	148111	17045,12
1082	390	12223808-1	11	2023	15831	LUB 0106	LUB	1	3	03/11/2023 16:36	05/11/2023 09:18	INTERNA;NAO PROGRAMADA;MEIO AMBIENTE;VENTO	13800	1611	99623	65588,73
1083	390	12223816-1	11	2023	15841	BAI 0108	BAI	1	3	03/11/2023 18:44	04/11/2023 16:02	INTERNA;NAO PROGRAMADA;MEIO AMBIENTE;ARVORE OU VEGETACAO	13800	703	65340	14972,73
1084	390	12223818-1	11	2023	12922	ITR 0107	ITR	1	3	03/11/2023 16:37	04/11/2023 16:30	INTERNA;NAO PROGRAMADA;MEIO AMBIENTE;VENTO	13800	4827	99498	112764,21
1085	390	12223826-1	11	2023	12983	TIR 0108	TIR	1	3	03/11/2023 16:37	04/11/2023 12:12	INTERNA;NAO PROGRAMADA;MEIO AMBIENTE;ARVORE OU VEGETACAO	13800	4631	126922	90673,69
1086	390	12223834-1	11	2023	12845	BAR 0110	BAR	1	3	03/11/2023 18:45	04/11/2023 10:12	INTERNA;NAO PROGRAMADA;MEIO AMBIENTE;ARVORE OU VEGETACAO	13800	369	120576	5705,56
1087	390	12223843-1	11	2023	15817	ERM 0105	ERM	1	3	03/11/2023 16:39	05/11/2023 10:03	INTERNA;NAO PROGRAMADA;MEIO AMBIENTE;VENTO	13800	913	91254	37803,02
1088	390	12223844-1	11	2023	12983	TIR 0108	TIR	1	3	03/11/2023 16:39	04/11/2023 11:55	INTERNA;NAO PROGRAMADA;MEIO AMBIENTE;VENTO	13800	1564	126922	29982,85
1089	390	12223846-1	11	2023	12845	BAR 0113	BAR	1	3	03/11/2023 16:39	04/11/2023 14:10	INTERNA;NAO PROGRAMADA;MEIO AMBIENTE;VENTO	13800	1137	120576	24469,19
1090	390	12223852-1	11	2023	15833	ITN 0103	ITN	1	3	03/11/2023 18:45	04/11/2023 17:31	INTERNA;NAO PROGRAMADA;MEIO AMBIENTE;VENTO	13800	626	100190	14245,15



1091	390	12223853-1	11	2023	16593	VAR 0115	VAR	1	3	03/11/2023 18:46	08/11/2023 10:24	INTERNA;NAO PROGRAMADA;MEIO AMBIENTE;ARVORE OU VEGETACAO	13800	86	109625	9601,11
1092	390	12223854-1	11	2023	15827	MAZ 0103	MAZ	1	3	03/11/2023 16:40	07/11/2023 06:08	INTERNA;NAO PROGRAMADA;MEIO AMBIENTE;VENTO	13800	1303	153112	69165,52
1093	390	12223858-1	11	2023	12922	ITN 0108	ITN	1	3	03/11/2023 16:41	04/11/2023 07:57	INTERNA;NAO PROGRAMADA;MEIO AMBIENTE;VENTO	13800	8269	99498	119826,20
1094	390	12223867-1	11	2023	15818	VFO 0106	VFO	1	3	03/11/2023 16:41	06/11/2023 13:22	INTERNA;NAO PROGRAMADA;MEIO AMBIENTE;ARVORE OU VEGETACAO	13800	619	72760	40590,41
1095	390	12223868-1	11	2023	12853	BAL 0106	BAL	1	3	03/11/2023 16:41	05/11/2023 02:04	INTERNA;NAO PROGRAMADA;MEIO AMBIENTE;ARVORE OU VEGETACAO	13800	496	69568	16554,55
1096	390	12223870-1	11	2023	12946	MOR 0106	MOR	1	3	03/11/2023 18:47	06/11/2023 16:02	INTERNA;NAO PROGRAMADA;MEIO AMBIENTE;ARVORE OU VEGETACAO	13800	161	23428	11150,28
1097	390	12223872-1	11	2023	12991	VEM 0105	VEM	1	3	03/11/2023 16:41	05/11/2023 16:32	INTERNA;NAO PROGRAMADA;MEIO AMBIENTE;VENTO	13800	5011	75725	215135,95
1098	390	12223873-1	11	2023	12926	JCI 0102	JCI	1	3	03/11/2023 18:47	07/11/2023 10:33	INTERNA;NAO PROGRAMADA;MEIO AMBIENTE;ARVORE OU VEGETACAO	13800	84	47496	7371,82
1099	390	12223883-1	11	2023	15831	LUB 0110	LUB	1	3	03/11/2023 16:43	04/11/2023 16:33	INTERNA;NAO PROGRAMADA;MEIO AMBIENTE;VENTO	13800	3788	99623	82997,50
1100	390	12223886-1	11	2023	12911	GJU 0109	GJU	1	3	03/11/2023 18:47	07/11/2023 19:53	INTERNA;NAO PROGRAMADA;MEIO AMBIENTE;ARVORE OU VEGETACAO	13800	79	23224	7669,67
1101	390	12223888-1	11	2023	12882	CTL 0106	CTL	1	3	03/11/2023 18:47	06/11/2023 08:20	INTERNA;NAO PROGRAMADA;MEIO AMBIENTE;VENTO	13800	103	68322	6338,19
1102	390	12223892-1	11	2023	15837	EMB 0113	EMB	1	3	03/11/2023 16:44	04/11/2023 16:13	INTERNA;NAO PROGRAMADA;MEIO AMBIENTE;VENTO	13800	855	148111	20076,59
1103	390	12223895-1	11	2023	12975	SAU 0108	SAU	1	3	03/11/2023 16:46	04/11/2023 21:10	INTERNA;NAO PROGRAMADA;MEIO AMBIENTE;VENTO	13800	2394	53866	67964,33
1104	390	12223904-1	11	2023	12862	BUT 0102	BUT	1	3	03/11/2023 18:40	06/11/2023 05:19	INTERNA;NAO PROGRAMADA;MEIO AMBIENTE;VENTO	13800	349	28115	20285,56
1105	390	12223908-1	11	2023	12895	COG 0107	COG	1	3	03/11/2023 16:50	04/11/2023 14:14	INTERNA;NAO PROGRAMADA;MEIO AMBIENTE;VENTO	13800	6219	57509	132131,52
1106	390	12223910-1	11	2023	12845	BAR 0104	BAR	1	3	03/11/2023 14:33	03/11/2023 16:58	INTERNA;NAO PROGRAMADA;MEIO AMBIENTE;VENTO	13800	8841	120576	20258,17
1107	390	12223915-1	11	2023	12826	ABV 0103	ABV	1	3	03/11/2023 16:53	04/11/2023 04:05	INTERNA;NAO PROGRAMADA;MEIO AMBIENTE;ARVORE OU VEGETACAO	13800	266	23334	2969,08
1108	390	12223917-1	11	2023	16593	VAR 0109	VAR	1	3	03/11/2023 18:50	08/11/2023 09:51	INTERNA;NAO PROGRAMADA;MEIO AMBIENTE;ARVORE OU VEGETACAO	240	5	109625	495,33
1109	390	12223918-1	11	2023	12964	REM 0103	REM	1	3	03/11/2023 16:54	05/11/2023 16:18	INTERNA;NAO PROGRAMADA;MEIO AMBIENTE;ARVORE OU VEGETACAO	13800	860	52042	40753,73
1110	390	12223919-1	11	2023	12877	CRA 0106	CRA	1	3	03/11/2023 18:50	07/11/2023 11:57	INTERNA;NAO PROGRAMADA;MEIO AMBIENTE;VENTO	240	1	88170	89,11
1111	390	12223922-1	11	2023	12973	SND 0104	SND	1	3	03/11/2023 16:56	05/11/2023 11:01	INTERNA;NAO PROGRAMADA;MEIO AMBIENTE;VENTO	13800	4290	51401	118790,92
1112	390	12223924-1	11	2023	15827	MAZ 0108	MAZ	1	3	03/11/2023 16:56	04/11/2023 09:54	INTERNA;NAO PROGRAMADA;MEIO AMBIENTE;VENTO	13800	1760	153112	42100,44
1113	390	12223928-1	11	2023	12837	ANB 0111	ANB	1	3	03/11/2023 18:51	06/11/2023 17:31	INTERNA;NAO PROGRAMADA;MEIO AMBIENTE;VENTO	13800	26	46098	1837,07
1114	390	12223934-1	11	2023	12902	DIA 0111	DIA	1	3	03/11/2023 16:59	06/11/2023 00:09	INTERNA;NAO PROGRAMADA;MEIO AMBIENTE;VENTO	13800	1046	61738	57706,08
1115	390	12223942-1	11	2023	16598	CAC 2302	CAC	1	3	03/11/2023 17:04	09/11/2023 18:37	INTERNA;NAO PROGRAMADA;MEIO AMBIENTE;VENTO	23000	308	27169	27211,70
1116	390	12223943-1	11	2023	12947	NAC 0104	NAC	1	3	03/11/2023 17:05	05/11/2023 04:40	INTERNA;NAO PROGRAMADA;MEIO AMBIENTE;VENTO	13800	1046	112164	41756,41
1117	390	12223944-1	11	2023	12895	COG 0108	COG	1	3	03/11/2023 17:07	04/11/2023 05:00	INTERNA;NAO PROGRAMADA;MEIO AMBIENTE;ARVORE OU VEGETACAO	13800	2708	57509	24940,31
1118	390	12223945-1	11	2023	12872	CAL 0115	CAL	1	3	03/11/2023 17:09	04/11/2023 19:33	INTERNA;NAO PROGRAMADA;MEIO AMBIENTE;ARVORE OU VEGETACAO	13800	702	25756	17944,33



1119	390	12223948-1	11	2023	16581	JAN 0106	JAN	1	3	03/11/2023 17:10	03/11/2023 23:26	INTERNA;NAO PROGRAMADA;MEIO AMBIENTE;VENTO	13800	10817	81809	67879,68
1120	390	12223951-1	11	2023	15827	MAZ 0106	MAZ	1	3	03/11/2023 17:17	03/11/2023 23:22	INTERNA;NAO PROGRAMADA;MEIO AMBIENTE;VENTO	13800	19125	153112	40772,40
1121	390	12223953-1	11	2023	16583	COI 0104	COI	1	3	03/11/2023 17:18	04/11/2023 17:53	INTERNA;NAO PROGRAMADA;MEIO AMBIENTE;VENTO	13800	6732	90445	3908,48
1122	390	12223958-1	11	2023	12926	JCI 0105	JCI	1	3	03/11/2023 18:53	07/11/2023 11:01	INTERNA;NAO PROGRAMADA;MEIO AMBIENTE;VENTO	13800	59	47496	5199,05
1123	390	12223960-1	11	2023	12960	PRI 0105	PRI	1	3	03/11/2023 17:21	07/11/2023 14:04	INTERNA;NAO PROGRAMADA;MEIO AMBIENTE;ARVORE OU VEGETACAO	13800	287	72972	27845,55
1124	390	12223962-1	11	2023	15833	ITN 0110	ITN	1	3	03/11/2023 17:23	05/11/2023 05:15	INTERNA;NAO PROGRAMADA;MEIO AMBIENTE;VENTO	13800	10473	100190	274214,60
1125	390	12223972-1	11	2023	12900	CUP 0103	CUP	1	3	03/11/2023 17:34	04/11/2023 08:43	INTERNA;NAO PROGRAMADA;MEIO AMBIENTE;ARVORE OU VEGETACAO	13800	526	109247	7970,80
1126	390	12223977-1	11	2023	16577	CLE 0111	CLE	1	3	03/11/2023 17:39	06/11/2023 01:59	INTERNA;NAO PROGRAMADA;MEIO AMBIENTE;VENTO	13800	897	28646	50527,51
1127	390	12223979-1	11	2023	15813	JKU 0107	JKU	1	3	03/11/2023 17:42	04/11/2023 23:26	INTERNA;NAO PROGRAMADA;MEIO AMBIENTE;ARVORE OU VEGETACAO	13800	551	26268	16381,08
1128	390	12223980-1	11	2023	16598	CAC 2304	CAC	1	3	03/11/2023 11:43	07/11/2023 22:09	INTERNA;NAO PROGRAMADA;MEIO AMBIENTE;VENTO	23000	399	27169	41995,59
1129	390	12223985-1	11	2023	16588	PPU 0109	PPU	1	3	03/11/2023 18:06	03/11/2023 23:43	INTERNA;NAO PROGRAMADA;MEIO AMBIENTE;ARVORE OU VEGETACAO	13800	957	53385	4737,89
1130	390	12223990-1	11	2023	12892	COI 0100	COI	1	3	03/11/2023 18:48	04/11/2023 11:51	INTERNA;NAO PROGRAMADA;MEIO AMBIENTE;VENTO	13800	15117	27306	197845,63
1131	390	12223991-1	11	2023	12913	GUA 0105	GUA	1	3	03/11/2023 18:51	06/11/2023 21:06	INTERNA;NAO PROGRAMADA;MEIO AMBIENTE;ARVORE OU VEGETACAO	13800	203	27529	14766,97
1132	390	12224009-1	11	2023	12952	PRE 0106	PRE	1	3	03/11/2023 19:00	06/11/2023 10:08	INTERNA;NAO PROGRAMADA;MEIO AMBIENTE;VENTO	13800	6	39705	378,62
1133	390	12224013-1	11	2023	16593	IMG 0104	IMG	1	3	03/11/2023 19:02	03/11/2023 22:14	INTERNA;NAO PROGRAMADA;MEIO AMBIENTE;VENTO	13800	161	109625	461,53
1134	390	12224015-1	11	2023	16583	MAU 0115	MAU	1	3	03/11/2023 19:02	04/11/2023 08:58	INTERNA;NAO PROGRAMADA;MEIO AMBIENTE;ARVORE OU VEGETACAO	13800	1712	90445	23837,70
1135	390	12224020-1	11	2023	16594	VME 0112	VME	1	3	03/11/2023 19:03	04/11/2023 23:09	INTERNA;NAO PROGRAMADA;MEIO AMBIENTE;VENTO	13800	448	91400	12592,28
1136	390	12224033-1	11	2023	15818	VFO 0108	VFO	1	3	03/11/2023 19:04	08/11/2023 11:36	INTERNA;NAO PROGRAMADA;MEIO AMBIENTE;ARVORE OU VEGETACAO	240	1	72760	112,52
1137	390	12224036-1	11	2023	16594	VME 0112	VME	1	3	03/11/2023 19:05	05/11/2023 09:30	INTERNA;NAO PROGRAMADA;MEIO AMBIENTE;VENTO	13800	20	91400	768,54
1138	390	12224041-1	11	2023	16580	IVI 0109	IVI	1	3	03/11/2023 19:05	07/11/2023 18:00	INTERNA;NAO PROGRAMADA;MEIO AMBIENTE;VENTO	13800	372	76959	34541,31
1139	390	12224042-1	11	2023	12926	JCI 0108	JCI	1	3	03/11/2023 19:05	04/11/2023 11:54	INTERNA;NAO PROGRAMADA;MEIO AMBIENTE;ARVORE OU VEGETACAO	13800	565	47496	9502,99
1140	390	12224043-1	11	2023	12993	VGU 0104	VGU	1	3	03/11/2023 19:05	05/11/2023 15:35	INTERNA;NAO PROGRAMADA;MEIO AMBIENTE;VENTO	13800	160	22598	7118,67
1141	390	12224049-1	11	2023	12960	PRI 0107	PRI	1	3	03/11/2023 19:06	06/11/2023 00:36	INTERNA;NAO PROGRAMADA;MEIO AMBIENTE;VENTO	240	99	72972	5295,87
1142	390	12224055-1	11	2023	16575	CAI 0104	CAI	1	3	03/11/2023 19:07	07/11/2023 22:13	INTERNA;NAO PROGRAMADA;MEIO AMBIENTE;ARVORE OU VEGETACAO	13800	69	21300	1781,68
1143	390	12224065-1	11	2023	12950	OSA 0107	OSA	1	3	03/11/2023 16:13	05/11/2023 00:26	INTERNA;NAO PROGRAMADA;MEIO AMBIENTE;VENTO	13800	6319	48479	127287,72
1144	390	12224068-1	11	2023	12907	EGU 0104	EGU	1	3	03/11/2023 16:35	04/11/2023 22:46	INTERNA;NAO PROGRAMADA;MEIO AMBIENTE;VENTO	13800	1242	21363	31190,29
1145	390	12224074-1	11	2023	12957	PER 0106	PER	1	3	03/11/2023 19:10	04/11/2023 14:45	INTERNA;NAO PROGRAMADA;MEIO AMBIENTE;VENTO	13800	383	106416	7494,78
1146	390	12224079-1	11	2023	12912	GNA 0115	GNA	1	3	03/11/2023 19:12	04/11/2023 11:00	INTERNA;NAO PROGRAMADA;MEIO AMBIENTE;ARVORE OU VEGETACAO	13800	371	95309	6816,23



1147	390	12224084-1	11	2023	12853	BAL 0115	BAL	1	3	03/11/2023 19:13	06/11/2023 16:37	INTERNA;NAO PROGRAMADA;MEIO AMBIENTE;VENTO	13800	1	69568	69,39
1148	390	12224086-1	11	2023	12853	BAL 0109	BAL	1	3	03/11/2023 19:13	04/11/2023 12:50	INTERNA;NAO PROGRAMADA;MEIO AMBIENTE;VENTO	240	1	69568	17,61
1149	390	12224096-1	11	2023	12971	SMA 0104	SMA	1	3	03/11/2023 19:14	04/11/2023 21:07	INTERNA;NAO PROGRAMADA;MEIO AMBIENTE;VENTO	13800	736	99308	19040,93
1150	390	12224110-1	11	2023	12900	CUP 0113	CUP	1	3	03/11/2023 19:16	07/11/2023 06:20	INTERNA;NAO PROGRAMADA;MEIO AMBIENTE;VENTO	13800	372	109247	30897,49
1151	390	12224112-1	11	2023	15837	EMB 0115	EMB	1	3	03/11/2023 19:16	07/11/2023 11:25	INTERNA;NAO PROGRAMADA;MEIO AMBIENTE;VENTO	13800	74	148111	6522,71
1152	390	12224116-1	11	2023	15826	MSA 0111	MSA	1	3	03/11/2023 19:17	04/11/2023 20:00	INTERNA;NAO PROGRAMADA;MEIO AMBIENTE;VENTO	13800	108	90706	2670,21
1153	390	12224118-1	11	2023	15833	ITN 0107	ITN	1	3	03/11/2023 19:18	05/11/2023 11:40	INTERNA;NAO PROGRAMADA;MEIO AMBIENTE;ARVORE OU VEGETACAO	13800	2	100190	80,74
1154	390	12224126-1	11	2023	15823	SAM 0107	SAM	1	3	03/11/2023 17:41	05/11/2023 19:15	INTERNA;NAO PROGRAMADA;MEIO AMBIENTE;ARVORE OU VEGETACAO	13800	341	51340	16900,62
1155	390	12224134-1	11	2023	12987	UTI 0110	UTI	1	3	03/11/2023 17:06	04/11/2023 14:02	INTERNA;NAO PROGRAMADA;MEIO AMBIENTE;ARVORE OU VEGETACAO	13800	808	66981	16910,54
1156	390	12224143-1	11	2023	12999	VTA 0104	VTA	1	3	03/11/2023 19:30	05/11/2023 23:13	INTERNA;NAO PROGRAMADA;MEIO AMBIENTE;ARVORE OU VEGETACAO	13800	101	67747	5223,78
1157	390	12224147-1	11	2023	12845	BAR 0115	BAR	1	3	03/11/2023 19:33	06/11/2023 15:45	INTERNA;NAO PROGRAMADA;MEIO AMBIENTE;VENTO	13800	131	120576	8933,11
1158	390	12224152-1	11	2023	15829	MPA 0106	MPA	1	3	03/11/2023 19:34	04/11/2023 13:00	INTERNA;NAO PROGRAMADA;MEIO AMBIENTE;VENTO	240	2	79739	1,40
1159	390	12224156-1	11	2023	12883	CAT 0106	CAT	1	3	03/11/2023 16:24	05/11/2023 09:52	INTERNA;NAO PROGRAMADA;MEIO AMBIENTE;VENTO	13800	1810	21073	75051,65
1160	390	12224157-1	11	2023	12976	SIL 0106	SIL	1	3	03/11/2023 19:36	04/11/2023 10:41	INTERNA;NAO PROGRAMADA;MEIO AMBIENTE;ARVORE OU VEGETACAO	13800	946	53299	14270,94
1161	390	12224158-1	11	2023	15836	GPR 0103	GPR	1	3	03/11/2023 19:37	05/11/2023 13:28	INTERNA;NAO PROGRAMADA;MEIO AMBIENTE;VENTO	13800	68	79446	2846,31
1162	390	12224160-1	11	2023	15829	MPA 0106	MPA	1	3	03/11/2023 19:37	05/11/2023 16:30	INTERNA;NAO PROGRAMADA;MEIO AMBIENTE;ARVORE OU VEGETACAO	13800	2213	79739	99320,67
1163	390	12224162-1	11	2023	12835	ANC 0102	ANC	1	3	03/11/2023 19:38	04/11/2023 10:22	INTERNA;NAO PROGRAMADA;MEIO AMBIENTE;VENTO	13800	44	50063	648,50
1164	390	12224163-1	11	2023	12987	UTI 0104	UTI	1	3	03/11/2023 16:58	05/11/2023 18:17	INTERNA;NAO PROGRAMADA;MEIO AMBIENTE;ARVORE OU VEGETACAO	240	2	66981	98,63
1165	390	12224167-1	11	2023	12830	AME 0104	AME	1	3	03/11/2023 19:40	06/11/2023 01:32	INTERNA;NAO PROGRAMADA;MEIO AMBIENTE;VENTO	13800	1097	62215	48766,62
1166	390	12224174-1	11	2023	16602	RTA 0103	RTA	1	3	03/11/2023 19:41	06/11/2023 10:31	INTERNA;NAO PROGRAMADA;MEIO AMBIENTE;VENTO	13800	264	17884	12195,04
1167	390	12224180-1	11	2023	15837	EMB 0109	EMB	1	3	03/11/2023 19:42	07/11/2023 10:30	INTERNA;NAO PROGRAMADA;MEIO AMBIENTE;VENTO	13800	198	148111	17184,20
1168	390	12224181-1	11	2023	12911	GJU 0104	GJU	1	3	03/11/2023 19:42	08/11/2023 16:45	INTERNA;NAO PROGRAMADA;MEIO AMBIENTE;VENTO	13800	74	23224	8660,82
1169	390	12224191-1	11	2023	12987	UTI 0102	UTI	1	3	03/11/2023 16:47	06/11/2023 06:41	INTERNA;NAO PROGRAMADA;MEIO AMBIENTE;ARVORE OU VEGETACAO	13800	216	66981	13367,04
1170	390	12224192-1	11	2023	12983	TIR 0111	TIR	1	3	03/11/2023 19:43	06/11/2023 15:51	INTERNA;NAO PROGRAMADA;MEIO AMBIENTE;VENTO	13800	67	126922	1157,46
1171	390	12224194-1	11	2023	12928	JUQ 0102	JUQ	1	3	03/11/2023 19:43	08/11/2023 21:10	INTERNA;NAO PROGRAMADA;MEIO AMBIENTE;ARVORE OU VEGETACAO	13800	27	19422	3279,19
1172	390	12224195-1	11	2023	12969	SAB 0111	SAB	1	3	03/11/2023 19:43	08/11/2023 00:10	INTERNA;NAO PROGRAMADA;MEIO AMBIENTE;ARVORE OU VEGETACAO	13800	61	35689	6127,09
1173	390	12224202-1	11	2023	12995	VPA 0107	VPA	1	3	03/11/2023 19:44	04/11/2023 14:00	INTERNA;NAO PROGRAMADA;MEIO AMBIENTE;VENTO	13800	230	23094	4202,10
1174	390	12224216-1	11	2023	12997	VPR 0108	VPR	1	3	03/11/2023 19:45	04/11/2023 13:51	INTERNA;NAO PROGRAMADA;MEIO AMBIENTE;ARVORE OU VEGETACAO	13800	2618	78938	23622,00



1175	390	12224218-1	11	2023	12983	TIR 0111	TIR	1	3	03/11/2023 19:45	04/11/2023 21:18	INTERNA;NAO PROGRAMADA;MEIO AMBIENTE;VENTO	13800	694	126922	6834,16
1176	390	12224222-1	11	2023	12922	ITR 0105	ITR	1	3	03/11/2023 19:45	05/11/2023 16:05	INTERNA;NAO PROGRAMADA;MEIO AMBIENTE;VENTO	13800	154	99498	6827,89
1177	390	12224226-1	11	2023	12892	COI 0104	COI	1	3	03/11/2023 19:45	05/11/2023 04:04	INTERNA;NAO PROGRAMADA;MEIO AMBIENTE;VENTO	13800	194	27306	6267,98
1178	390	12224227-1	11	2023	15833	ITN 0108	ITN	1	3	03/11/2023 17:37	05/11/2023 16:40	INTERNA;NAO PROGRAMADA;MEIO AMBIENTE;VENTO	13800	956	100190	44975,82
1179	390	12224228-1	11	2023	12999	VTA 0102	VTA	1	3	03/11/2023 19:45	06/11/2023 00:43	INTERNA;NAO PROGRAMADA;MEIO AMBIENTE;VENTO	13800	1487	67747	86749,13
1180	390	12224229-1	11	2023	12999	VTA 0102	VTA	1	3	03/11/2023 19:45	06/11/2023 07:43	INTERNA;NAO PROGRAMADA;MEIO AMBIENTE;ARVORE OU VEGETACAO	13800	260	67747	15588,16
1181	390	12224232-1	11	2023	12926	JCI 0104	JCI	1	3	03/11/2023 19:45	04/11/2023 15:06	INTERNA;NAO PROGRAMADA;MEIO AMBIENTE;VENTO	13800	26	47496	502,92
1182	390	12224245-1	11	2023	12999	VTA 0102	VTA	1	3	03/11/2023 19:46	05/11/2023 03:09	INTERNA;NAO PROGRAMADA;MEIO AMBIENTE;VENTO	13800	106	67747	3326,84
1183	390	12224246-1	11	2023	16582	JGL 0108	JGL	1	3	03/11/2023 19:46	07/11/2023 15:30	INTERNA;NAO PROGRAMADA;MEIO AMBIENTE;VENTO	13800	45	28773	4128,45
1184	390	12224253-1	11	2023	12913	GUA 0105	GUA	1	3	03/11/2023 19:46	07/11/2023 16:37	INTERNA;NAO PROGRAMADA;MEIO AMBIENTE;ARVORE OU VEGETACAO	13800	24	27529	2228,62
1185	390	12224256-1	11	2023	12934	MAT 0105	MAT	1	3	03/11/2023 19:46	06/11/2023 14:25	INTERNA;NAO PROGRAMADA;MEIO AMBIENTE;VENTO	13800	176	138586	11732,31
1186	390	12224259-1	11	2023	16572	BRU 0107	BRU	1	3	03/11/2023 19:46	05/11/2023 09:50	INTERNA;NAO PROGRAMADA;MEIO AMBIENTE;VENTO	13800	28	55848	1065,79
1187	390	12224260-1	11	2023	12966	RPI 0107	RPI	1	3	03/11/2023 19:46	05/11/2023 09:42	INTERNA;NAO PROGRAMADA;MEIO AMBIENTE;DESCARGA ATMOSFERICA	240	3	68962	113,79
1188	390	12224265-1	11	2023	12946	MOR 0108	MOR	1	3	03/11/2023 19:46	04/11/2023 10:30	INTERNA;NAO PROGRAMADA;MEIO AMBIENTE;VENTO	13800	353	23428	5198,71
1189	390	12224276-1	11	2023	12952	PRE 0105	PRE	1	3	03/11/2023 19:46	08/11/2023 12:31	INTERNA;NAO PROGRAMADA;MEIO AMBIENTE;VENTO	13800	197	39705	22213,35
1190	390	12224277-1	11	2023	12845	BAR 0115	BAR	1	3	03/11/2023 19:46	06/11/2023 13:00	INTERNA;NAO PROGRAMADA;MEIO AMBIENTE;VENTO	13800	136	120576	8872,38
1191	390	12224298-1	11	2023	12880	CVE 0103	CVE	1	3	03/11/2023 19:47	04/11/2023 11:24	INTERNA;NAO PROGRAMADA;MEIO AMBIENTE;VENTO	13800	94	37192	1467,94
1192	390	12224299-1	11	2023	12830	AME 0106	AME	1	3	03/11/2023 19:47	04/11/2023 10:20	INTERNA;NAO PROGRAMADA;MEIO AMBIENTE;ARVORE OU VEGETACAO	13800	610	62215	8879,74
1193	390	12224307-1	11	2023	16580	IVI 0103	IVI	1	3	03/11/2023 19:47	04/11/2023 09:28	INTERNA;NAO PROGRAMADA;MEIO AMBIENTE;ARVORE OU VEGETACAO	13800	299	76959	4093,39
1194	390	12224313-1	11	2023	15827	MAZ 0104	MAZ	1	3	03/11/2023 19:47	06/11/2023 05:01	INTERNA;NAO PROGRAMADA;MEIO AMBIENTE;VENTO	13800	681	153112	35969,46
1195	390	12224318-1	11	2023	12999	VTA 0102	VTA	1	3	03/11/2023 19:47	07/11/2023 02:15	INTERNA;NAO PROGRAMADA;MEIO AMBIENTE;VENTO	13800	228	67747	17889,26
1196	390	12224322-1	11	2023	12895	COG 0112	COG	1	3	03/11/2023 19:47	06/11/2023 08:30	INTERNA;NAO PROGRAMADA;MEIO AMBIENTE;VENTO	13800	40	57509	2428,66
1197	390	12224326-1	11	2023	12902	DIA 0113	DIA	1	3	03/11/2023 19:48	04/11/2023 15:30	INTERNA;NAO PROGRAMADA;MEIO AMBIENTE;ARVORE OU VEGETACAO	13800	269	61738	5299,90
1198	390	12224330-1	11	2023	12882	CTL 0105	CTL	1	3	03/11/2023 19:48	06/11/2023 00:40	INTERNA;NAO PROGRAMADA;MEIO AMBIENTE;VENTO	13800	292	68322	15436,17
1199	390	12224331-1	11	2023	16579	GUM 0105	GUM	1	3	03/11/2023 19:48	04/11/2023 08:44	INTERNA;NAO PROGRAMADA;MEIO AMBIENTE;VENTO	13800	690	81252	8921,89
1200	390	12224337-1	11	2023	12907	EGU 0105	EGU	1	3	03/11/2023 19:48	06/11/2023 10:13	INTERNA;NAO PROGRAMADA;MEIO AMBIENTE;VENTO	13800	39	21363	2434,60
1201	390	12224338-1	11	2023	12957	PER 0108	PER	1	3	03/11/2023 19:48	04/11/2023 15:20	INTERNA;NAO PROGRAMADA;MEIO AMBIENTE;VENTO	13800	349	106416	6814,52
1202	390	12224364-1	11	2023	12902	DIA 0104	DIA	1	3	03/11/2023 19:49	04/11/2023 18:07	INTERNA;NAO PROGRAMADA;MEIO AMBIENTE;VENTO	13800	357	61738	7960,70



1203	390	12224373-1	11	2023	12971	SMA 0108	SMA	1	3	03/11/2023 19:49	07/11/2023 11:40	INTERNA;NAO PROGRAMADA;MEIO AMBIENTE;ARVORE OU VEGETACAO	13800	129	99308	11331,86
1204	390	12224375-1	11	2023	12838	AUT 0106	AUT	1	3	03/11/2023 19:49	05/11/2023 21:45	INTERNA;NAO PROGRAMADA;MEIO AMBIENTE;ARVORE OU VEGETACAO	13800	679	72584	33900,96
1205	390	12224383-1	11	2023	16603	ROS 0102	ROS	1	3	03/11/2023 19:49	07/11/2023 13:20	INTERNA;NAO PROGRAMADA;MEIO AMBIENTE;VENTO	13800	98	27340	8772,63
1206	390	12224384-1	11	2023	12887	CLA 0102	CLA	1	3	03/11/2023 19:49	06/11/2023 09:32	INTERNA;NAO PROGRAMADA;MEIO AMBIENTE;ARVORE OU VEGETACAO	13800	362	55421	22339,93
1207	390	12224389-1	11	2023	12934	MAT 0110	MAT	1	3	03/11/2023 16:40	05/11/2023 21:20	INTERNA;NAO PROGRAMADA;MEIO AMBIENTE;ARVORE OU VEGETACAO	13800	1621	138586	85396,98
1208	390	12224397-1	11	2023	15831	SOC 0103	SOC	1	3	03/11/2023 19:49	04/11/2023 11:33	INTERNA;NAO PROGRAMADA;MEIO AMBIENTE;ARVORE OU VEGETACAO	13800	1165	99623	1335,22
1209	390	12224398-1	11	2023	15826	MSA 0103	MSA	1	3	03/11/2023 19:46	05/11/2023 00:56	INTERNA;NAO PROGRAMADA;MEIO AMBIENTE;ARVORE OU VEGETACAO	13800	185	90706	5395,73
1210	390	12224401-1	11	2023	16582	JGL 0103	JGL	1	3	03/11/2023 19:49	05/11/2023 20:45	INTERNA;NAO PROGRAMADA;MEIO AMBIENTE;ARVORE OU VEGETACAO	13800	968	28773	47319,12
1211	390	12224404-1	11	2023	16574	CAM 0107	CAM	1	3	03/11/2023 19:49	05/11/2023 08:28	INTERNA;NAO PROGRAMADA;MEIO AMBIENTE;ARVORE OU VEGETACAO	13800	55	56416	2014,89
1212	390	12224405-1	11	2023	12882	OSA 0109	OSA	1	3	03/11/2023 19:50	05/11/2023 14:54	INTERNA;NAO PROGRAMADA;MEIO AMBIENTE;ARVORE OU VEGETACAO	13800	100	68322	4306,61
1213	390	12224415-1	11	2023	12830	AME 0108	AME	1	3	03/11/2023 19:50	08/11/2023 11:15	INTERNA;NAO PROGRAMADA;MEIO AMBIENTE;ARVORE OU VEGETACAO	240	3	62215	334,27
1214	390	12224423-1	11	2023	15833	ITN 0109	ITN	1	3	03/11/2023 19:50	07/11/2023 10:16	INTERNA;NAO PROGRAMADA;MEIO AMBIENTE;VENTO	240	2	100190	172,86
1215	390	12224428-1	11	2023	13000	VIT 0104	VIT	1	3	03/11/2023 19:50	05/11/2023 10:15	INTERNA;NAO PROGRAMADA;MEIO AMBIENTE;ARVORE OU VEGETACAO	13800	126	103694	4838,58
1216	390	12224435-1	11	2023	15839	CTA 0104	CTA	1	3	03/11/2023 19:51	07/11/2023 22:18	INTERNA;NAO PROGRAMADA;MEIO AMBIENTE;ARVORE OU VEGETACAO	240	58	46965	5710,45
1217	390	12224436-1	11	2023	12947	NAC 0109	NAC	1	3	03/11/2023 19:51	06/11/2023 11:17	INTERNA;NAO PROGRAMADA;MEIO AMBIENTE;VENTO	13800	105	112164	6660,30
1218	390	12224437-1	11	2023	15836	GPR 0103	GPR	1	3	03/11/2023 19:51	06/11/2023 10:27	INTERNA;NAO PROGRAMADA;MEIO AMBIENTE;VENTO	13800	31	79446	1940,94
1219	390	12224439-1	11	2023	12958	PNH 0111	PNH	1	3	03/11/2023 19:51	07/11/2023 11:10	INTERNA;NAO PROGRAMADA;MEIO AMBIENTE;VENTO	13800	182	26275	15892,70
1220	390	12224448-1	11	2023	15830	MAD 0113	MAD	1	3	03/11/2023 19:51	04/11/2023 00:23	INTERNA;NAO PROGRAMADA;MEIO AMBIENTE;ARVORE OU VEGETACAO	13800	29	101047	131,54
1221	390	12224456-1	11	2023	15826	MSA 0114	MSA	1	3	03/11/2023 19:51	06/11/2023 13:51	INTERNA;NAO PROGRAMADA;MEIO AMBIENTE;VENTO	13800	96	90706	6335,65
1222	390	12224459-1	11	2023	15818	VFO 0113	VFO	1	3	03/11/2023 19:52	05/11/2023 22:19	INTERNA;NAO PROGRAMADA;MEIO AMBIENTE;VENTO	13800	130	72760	6558,90
1223	390	12224466-1	11	2023	12999	VTA 0104	VTA	1	3	03/11/2023 19:52	04/11/2023 12:51	INTERNA;NAO PROGRAMADA;MEIO AMBIENTE;VENTO	13800	452	67747	7674,21
1224	390	12224467-1	11	2023	12957	PER 0102	PER	1	3	03/11/2023 19:52	06/11/2023 07:45	INTERNA;NAO PROGRAMADA;MEIO AMBIENTE;VENTO	13800	18	106416	1077,79
1225	390	12224484-1	11	2023	12956	PEN 0108	PEN	1	3	03/11/2023 17:17	06/11/2023 18:35	INTERNA;NAO PROGRAMADA;MEIO AMBIENTE;VENTO	13800	1509	62126	109883,24
1226	390	12224490-1	11	2023	15827	MAZ 0115	MAZ	1	3	03/11/2023 19:53	06/11/2023 13:57	INTERNA;NAO PROGRAMADA;MEIO AMBIENTE;VENTO	240	1	153112	66,08
1227	390	12224494-1	11	2023	12936	MEN 0107	MEN	1	3	03/11/2023 19:53	07/11/2023 10:00	INTERNA;NAO PROGRAMADA;MEIO AMBIENTE;VENTO	13800	164	19667	14122,50
1228	390	12224496-1	11	2023	15817	ERM 0107	ERM	1	3	03/11/2023 19:53	08/11/2023 09:00	INTERNA;NAO PROGRAMADA;MEIO AMBIENTE;ARVORE OU VEGETACAO	240	1	91254	109,12
1229	390	12224500-1	11	2023	12956	PEN 0103	PEN	1	3	03/11/2023 19:53	04/11/2023 12:20	INTERNA;NAO PROGRAMADA;MEIO AMBIENTE;VENTO	13800	167	62126	2746,87
1230	390	12224520-1	11	2023	16591	TUC 0106	TUC	1	3	03/11/2023 19:54	06/11/2023 08:56	INTERNA;NAO PROGRAMADA;MEIO AMBIENTE;VENTO	240	26	51312	1587,03



1231	390	12224539-1	11	2023	15826	MSA 0110	MSA	1	3	03/11/2023 19:54	06/11/2023 11:53	INTERNA;NAO PROGRAMADA;MEIO AMBIENTE;ARVORE OU VEGETACAO	13800	20	90706	1279,36
1232	390	12224543-1	11	2023	16587	ALP 0104	ALP	1	3	03/11/2023 19:55	05/11/2023 14:03	INTERNA;NAO PROGRAMADA;MEIO AMBIENTE;VENTO	13800	601	29346	25327,48
1233	390	12224546-1	11	2023	12877	CRA 0106	CRA	1	3	03/11/2023 19:55	05/11/2023 09:57	INTERNA;NAO PROGRAMADA;MEIO AMBIENTE;VENTO	13800	258	88170	9811,53
1234	390	12224548-1	11	2023	16582	JGL 0108	JGL	1	3	03/11/2023 19:55	06/11/2023 12:23	INTERNA;NAO PROGRAMADA;MEIO AMBIENTE;ARVORE OU VEGETACAO	13800	219	28773	14118,08
1235	390	12224551-1	11	2023	16583	MAU 0107	MAU	1	3	03/11/2023 19:45	04/11/2023 20:37	INTERNA;NAO PROGRAMADA;MEIO AMBIENTE;ARVORE OU VEGETACAO	13800	6654	90445	165405,50
1236	390	12224563-1	11	2023	12895	COG 0113	COG	1	3	03/11/2023 19:55	07/11/2023 19:00	INTERNA;NAO PROGRAMADA;MEIO AMBIENTE;VENTO	240	1	57509	95,08
1237	390	12224567-1	11	2023	12895	COG 0104	COG	1	3	03/11/2023 19:56	07/11/2023 22:03	INTERNA;NAO PROGRAMADA;MEIO AMBIENTE;ARVORE OU VEGETACAO	13800	1293	57509	30447,69
1238	390	12224578-1	11	2023	12947	NAC 0105	NAC	1	3	03/11/2023 19:56	05/11/2023 19:08	INTERNA;NAO PROGRAMADA;MEIO AMBIENTE;VENTO	13800	118	112164	5569,57
1239	390	12224585-1	11	2023	12986	TTI 0103	TTI	1	3	03/11/2023 19:56	06/11/2023 00:59	INTERNA;NAO PROGRAMADA;MEIO AMBIENTE;ARVORE OU VEGETACAO	13800	176	35283	9337,14
1240	390	12224598-1	11	2023	12837	ANB 0107	ANB	1	3	03/11/2023 19:57	05/11/2023 10:50	INTERNA;NAO PROGRAMADA;MEIO AMBIENTE;VENTO	13800	273	46098	10614,92
1241	390	12224606-1	11	2023	12999	VTA 0106	VTA	1	3	03/11/2023 19:57	05/11/2023 10:22	INTERNA;NAO PROGRAMADA;MEIO AMBIENTE;VENTO	13800	170	67747	6530,13
1242	390	12224619-1	11	2023	16599	GVI 0102	GVI	1	3	03/11/2023 19:57	07/11/2023 14:40	INTERNA;NAO PROGRAMADA;MEIO AMBIENTE;VENTO	13800	107	94346	9706,95
1243	390	12224624-1	11	2023	12911	GJU 0104	GJU	1	3	03/11/2023 19:57	08/11/2023 14:29	INTERNA;NAO PROGRAMADA;MEIO AMBIENTE;VENTO	240	1	23224	114,51
1244	390	12224625-1	11	2023	12983	TIR 0106	TIR	1	3	03/11/2023 19:57	04/11/2023 12:50	INTERNA;NAO PROGRAMADA;MEIO AMBIENTE;VENTO	13800	24	126922	375,06
1245	390	12224632-1	11	2023	15835	ITA 0112	ITA	1	3	03/11/2023 19:58	06/11/2023 10:13	INTERNA;NAO PROGRAMADA;MEIO AMBIENTE;ARVORE OU VEGETACAO	240	25	21128	1556,31
1246	390	12224648-1	11	2023	12975	SAU 0104	SAU	1	3	03/11/2023 19:58	05/11/2023 18:45	INTERNA;NAO PROGRAMADA;MEIO AMBIENTE;VENTO	13800	289	53866	13517,01
1247	390	12224650-1	11	2023	12922	ITR 0105	ITR	1	3	03/11/2023 19:58	04/11/2023 16:10	INTERNA;NAO PROGRAMADA;MEIO AMBIENTE;VENTO	13800	285	99498	5754,31
1248	390	12224652-1	11	2023	12862	BUT 0106	BUT	1	3	03/11/2023 19:58	05/11/2023 15:30	INTERNA;NAO PROGRAMADA;MEIO AMBIENTE;ARVORE OU VEGETACAO	13800	235	28115	10227,13
1249	390	12224653-1	11	2023	12845	BAR 0109	BAR	1	3	03/11/2023 19:58	04/11/2023 09:48	INTERNA;NAO PROGRAMADA;MEIO AMBIENTE;VENTO	13800	68	120576	930,86
1250	390	12224655-1	11	2023	12880	CVE 0107	CVE	1	3	03/11/2023 19:58	07/11/2023 13:35	INTERNA;NAO PROGRAMADA;MEIO AMBIENTE;ARVORE OU VEGETACAO	13800	50	37192	4480,07
1251	390	12224656-1	11	2023	16572	BRU 0105	BRU	1	3	03/11/2023 19:58	04/11/2023 18:23	INTERNA;NAO PROGRAMADA;MEIO AMBIENTE;ARVORE OU VEGETACAO	13800	195	55848	4370,33
1252	390	12224658-1	11	2023	12957	PER 0103	PER	1	3	03/11/2023 19:49	04/11/2023 21:50	INTERNA;NAO PROGRAMADA;MEIO AMBIENTE;VENTO	13800	70	106416	1818,81
1253	390	12224660-1	11	2023	12987	UTI 0105	UTI	1	3	03/11/2023 18:45	06/11/2023 06:14	INTERNA;NAO PROGRAMADA;MEIO AMBIENTE;VENTO	13800	315	66981	18733,40
1254	390	12224674-1	11	2023	15834	ITP 0104	ITP	1	3	03/11/2023 19:59	04/11/2023 09:38	INTERNA;NAO PROGRAMADA;MEIO AMBIENTE;VENTO	13800	338	61915	4611,07
1255	390	12224685-1	11	2023	12857	TAI 0107	TAI	1	3	03/11/2023 19:59	03/11/2023 22:05	INTERNA;NAO PROGRAMADA;MEIO AMBIENTE;VENTO	13800	5843	92237	12030,09
1256	390	12224686-1	11	2023	12968	RGR 0105	RGR	1	3	03/11/2023 19:59	04/11/2023 09:15	INTERNA;NAO PROGRAMADA;MEIO AMBIENTE;ARVORE OU VEGETACAO	13800	12	42063	159,03
1257	390	12224700-1	11	2023	16580	IVI 0109	IVI	1	3	03/11/2023 20:00	04/11/2023 14:34	INTERNA;NAO PROGRAMADA;MEIO AMBIENTE;VENTO	13800	444	76959	8246,07
1258	390	12224703-1	11	2023	12880	CVE 0107	CVE	1	3	03/11/2023 20:00	05/11/2023 14:04	INTERNA;NAO PROGRAMADA;MEIO AMBIENTE;VENTO	13800	121	37192	5089,76



1259	390	12224704-1	11	2023	12957	PER 0106	PER	1	3	03/11/2023 20:00	06/11/2023 13:19	INTERNA;NAO PROGRAMADA;MEIO AMBIENTE;VENTO	13800	157	106416	10255,46
1260	390	12224716-1	11	2023	12928	JUQ 0103	JUQ	1	3	03/11/2023 20:00	06/11/2023 11:32	INTERNA;NAO PROGRAMADA;MEIO AMBIENTE;ARVORE OU VEGETACAO	13800	9	19422	571,66
1261	390	12224718-1	11	2023	15831	LUB 0114	LUB	1	3	03/11/2023 19:47	05/11/2023 11:00	INTERNA;NAO PROGRAMADA;MEIO AMBIENTE;ARVORE OU VEGETACAO	13800	498	99623	19524,09
1262	390	12224721-1	11	2023	15834	ITP 0103	ITP	1	3	03/11/2023 20:01	08/11/2023 14:25	INTERNA;NAO PROGRAMADA;MEIO AMBIENTE;VENTO	13800	34	61915	3889,54
1263	390	12224722-1	11	2023	16594	VME 0112	VME	1	3	03/11/2023 20:01	05/11/2023 09:35	INTERNA;NAO PROGRAMADA;MEIO AMBIENTE;ARVORE OU VEGETACAO	13800	75	91400	2817,29
1264	390	12224723-1	11	2023	15831	SOC 0103	SOC	1	3	03/11/2023 20:01	06/11/2023 08:25	INTERNA;NAO PROGRAMADA;MEIO AMBIENTE;ARVORE OU VEGETACAO	13800	194	99623	11717,70
1265	390	12224724-1	11	2023	16581	JAN 0104	JAN	1	3	03/11/2023 20:01	06/11/2023 20:16	INTERNA;NAO PROGRAMADA;MEIO AMBIENTE;VENTO	13800	131	81809	9465,66
1266	390	12224745-1	11	2023	12954	PSD 0103	PSD	1	3	03/11/2023 20:02	05/11/2023 10:42	INTERNA;NAO PROGRAMADA;MEIO AMBIENTE;VENTO	13800	102	65862	3944,43
1267	390	12224749-1	11	2023	12968	RGR 0104	RGR	1	3	03/11/2023 20:02	05/11/2023 15:10	INTERNA;NAO PROGRAMADA;MEIO AMBIENTE;ARVORE OU VEGETACAO	13800	50	42063	2094,54
1268	390	12224759-1	11	2023	16574	CAM 0103	CAM	1	3	03/11/2023 20:03	04/11/2023 10:45	INTERNA;NAO PROGRAMADA;MEIO AMBIENTE;ARVORE OU VEGETACAO	13800	539	56416	7825,91
1269	390	12224763-1	11	2023	15831	SOC 0103	SOC	1	3	03/11/2023 20:03	04/11/2023 14:45	INTERNA;NAO PROGRAMADA;MEIO AMBIENTE;ARVORE OU VEGETACAO	13800	57	99623	969,30
1270	390	12224764-1	11	2023	12995	VPA 0105	VPA	1	3	03/11/2023 20:03	05/11/2023 12:40	INTERNA;NAO PROGRAMADA;MEIO AMBIENTE;VENTO	13800	79	23094	3178,35
1271	390	12224765-1	11	2023	12950	OSA 0109	OSA	1	3	03/11/2023 20:03	07/11/2023 14:10	INTERNA;NAO PROGRAMADA;MEIO AMBIENTE;ARVORE OU VEGETACAO	13800	100	48479	9012,28
1272	390	12224768-1	11	2023	15839	CTA 0111	CTA	1	3	03/11/2023 20:03	04/11/2023 11:25	INTERNA;NAO PROGRAMADA;MEIO AMBIENTE;VENTO	13800	331	46965	5086,37
1273	390	12224781-1	11	2023	12957	PER 0104	PER	1	3	03/11/2023 20:03	06/11/2023 21:17	INTERNA;NAO PROGRAMADA;MEIO AMBIENTE;VENTO	13800	83	106416	6078,46
1274	390	12224782-1	11	2023	15827	MAZ 0104	MAZ	1	3	03/11/2023 20:03	07/11/2023 15:35	INTERNA;NAO PROGRAMADA;MEIO AMBIENTE;VENTO	13800	258	153112	23612,66
1275	390	12224797-1	11	2023	15827	MAZ 0110	MAZ	1	3	03/11/2023 20:04	04/11/2023 11:12	INTERNA;NAO PROGRAMADA;MEIO AMBIENTE;VENTO	13800	430	153112	6507,57
1276	390	12224798-1	11	2023	15818	VFO 0105	VFO	1	3	03/11/2023 20:04	07/11/2023 09:02	INTERNA;NAO PROGRAMADA;MEIO AMBIENTE;VENTO	13800	109	72760	9260,88
1277	390	12224815-1	11	2023	12915	HIP 0113	HIP	1	3	03/11/2023 20:04	07/11/2023 10:35	INTERNA;NAO PROGRAMADA;MEIO AMBIENTE;ARVORE OU VEGETACAO	13800	22	22644	1903,02
1278	390	12224818-1	11	2023	15815	GER 0103	GER	1	3	03/11/2023 20:05	05/11/2023 20:50	INTERNA;NAO PROGRAMADA;MEIO AMBIENTE;ARVORE OU VEGETACAO	13800	63	69016	3071,85
1279	390	12224824-1	11	2023	12934	MAT 0103	MAT	1	3	03/11/2023 20:05	06/11/2023 10:50	INTERNA;NAO PROGRAMADA;MEIO AMBIENTE;VENTO	13800	161	138586	10101,54
1280	390	12224826-1	11	2023	12845	BAR 0115	BAR	1	3	03/11/2023 20:05	06/11/2023 19:27	INTERNA;NAO PROGRAMADA;MEIO AMBIENTE;ARVORE OU VEGETACAO	13800	101	120576	7207,53
1281	390	12224846-1	11	2023	12987	UTI 0104	UTI	1	3	03/11/2023 20:06	05/11/2023 11:21	INTERNA;NAO PROGRAMADA;MEIO AMBIENTE;VENTO	240	16	66981	628,06
1282	390	12224867-1	11	2023	12987	UTI 0108	UTI	1	3	03/11/2023 19:54	05/11/2023 16:25	INTERNA;NAO PROGRAMADA;MEIO AMBIENTE;ARVORE OU VEGETACAO	13800	191	66981	8503,64
1283	390	12224877-1	11	2023	12957	CVE 0102	CVE	1	3	03/11/2023 20:07	05/11/2023 18:13	INTERNA;NAO PROGRAMADA;MEIO AMBIENTE;VENTO	13800	1238	106416	57058,73
1284	390	12224906-1	11	2023	12838	AUT 0104	AUT	1	3	03/11/2023 20:09	05/11/2023 15:29	INTERNA;NAO PROGRAMADA;MEIO AMBIENTE;ARVORE OU VEGETACAO	13800	43	72584	1863,24
1285	390	12224912-1	11	2023	12934	MAT 0114	MAT	1	3	03/11/2023 20:09	05/11/2023 11:00	INTERNA;NAO PROGRAMADA;MEIO AMBIENTE;VENTO	13800	391	138586	15188,40
1286	390	12224934-1	11	2023	15842	BAV 0102	BAV	1	3	03/11/2023 20:10	07/11/2023 09:30	INTERNA;NAO PROGRAMADA;MEIO AMBIENTE;VENTO	13800	313	68106	26706,03



1287	390	12224936-1	11	2023	12862	BUT 0109	BUT	1	3	03/11/2023 20:10	08/11/2023 10:02	INTERNA;NAO PROGRAMADA;MEIO AMBIENTE;ARVORE OU VEGETACAO	13800	115	28115	12633,39
1288	390	12224941-1	11	2023	12964	REM 0107	REM	1	3	03/11/2023 20:10	06/11/2023 20:44	INTERNA;NAO PROGRAMADA;MEIO AMBIENTE;VENTO	13800	36	52042	2611,89
1289	390	12224945-1	11	2023	12895	COG 0113	COG	1	3	03/11/2023 20:10	06/11/2023 00:10	INTERNA;NAO PROGRAMADA;MEIO AMBIENTE;VENTO	13800	3622	57509	16167,76
1290	390	12224947-1	11	2023	16580	IVI 0109	IVI	1	3	03/11/2023 20:11	04/11/2023 12:00	INTERNA;NAO PROGRAMADA;MEIO AMBIENTE;VENTO	13800	143	76959	2262,46
1291	390	12224955-1	11	2023	12957	PER 0110	PER	1	3	03/11/2023 20:11	06/11/2023 10:30	INTERNA;NAO PROGRAMADA;MEIO AMBIENTE;ARVORE OU VEGETACAO	13800	47	106416	2928,75
1292	390	12224959-1	11	2023	12868	CAA 0102	CAA	1	3	03/11/2023 20:11	06/11/2023 11:30	INTERNA;NAO PROGRAMADA;MEIO AMBIENTE;VENTO	13800	79	56774	5000,96
1293	390	12224964-1	11	2023	16580	IVI 0102	IVI	1	3	03/11/2023 20:12	06/11/2023 01:40	INTERNA;NAO PROGRAMADA;MEIO AMBIENTE;VENTO	13800	1490	76959	10395,93
1294	390	12224984-1	11	2023	15836	GPR 0102	GPR	1	3	03/11/2023 20:12	06/11/2023 14:15	INTERNA;NAO PROGRAMADA;MEIO AMBIENTE;ARVORE OU VEGETACAO	13800	154	79446	10171,49
1295	390	12224986-1	11	2023	12907	EGU 0104	EGU	1	3	03/11/2023 20:12	07/11/2023 13:38	INTERNA;NAO PROGRAMADA;MEIO AMBIENTE;VENTO	13800	28	21363	2504,07
1296	390	12224996-1	11	2023	12868	CAA 0114	CAA	1	3	03/11/2023 20:13	07/11/2023 10:15	INTERNA;NAO PROGRAMADA;MEIO AMBIENTE;VENTO	13800	53	56774	4559,49
1297	390	12225003-1	11	2023	16604	VMA 0102	VMA	1	3	03/11/2023 20:13	07/11/2023 15:10	INTERNA;NAO PROGRAMADA;MEIO AMBIENTE;ARVORE OU VEGETACAO	13800	570	39531	8598,72
1298	390	12225004-1	11	2023	15827	MAZ 0105	MAZ	1	3	03/11/2023 20:13	05/11/2023 14:10	INTERNA;NAO PROGRAMADA;MEIO AMBIENTE;ARVORE OU VEGETACAO	13800	309	153112	12959,80
1299	390	12225014-1	11	2023	15815	EMB 0112	EMB	1	3	03/11/2023 20:13	05/11/2023 17:34	INTERNA;NAO PROGRAMADA;MEIO AMBIENTE;VENTO	240	2	69016	90,67
1300	390	12225015-1	11	2023	16588	PPU 0108	PPU	1	3	03/11/2023 20:13	06/11/2023 11:55	INTERNA;NAO PROGRAMADA;MEIO AMBIENTE;VENTO	13800	1	53385	63,70
1301	390	12225016-1	11	2023	12912	GNA 0108	GNA	1	3	03/11/2023 20:14	04/11/2023 08:30	INTERNA;NAO PROGRAMADA;MEIO AMBIENTE;VENTO	13800	786	95309	9644,00
1302	390	12225021-1	11	2023	12926	JCI 0107	JCI	1	3	03/11/2023 20:14	05/11/2023 13:40	INTERNA;NAO PROGRAMADA;MEIO AMBIENTE;ARVORE OU VEGETACAO	13800	153	47496	6338,83
1303	390	12225028-1	11	2023	12996	VPC 0109	VPC	1	3	03/11/2023 20:14	07/11/2023 11:07	INTERNA;NAO PROGRAMADA;MEIO AMBIENTE;VENTO	240	1	61576	86,88
1304	390	12225035-1	11	2023	16589	SAC 0111	SAC	1	3	03/11/2023 20:14	04/11/2023 13:45	INTERNA;NAO PROGRAMADA;MEIO AMBIENTE;ARVORE OU VEGETACAO	13800	47	45994	822,76
1305	390	12225036-1	11	2023	15827	MAZ 0114	MAZ	1	3	03/11/2023 20:14	05/11/2023 08:26	INTERNA;NAO PROGRAMADA;MEIO AMBIENTE;VENTO	13800	741	153112	26815,56
1306	390	12225048-1	11	2023	16600	JAC 0106	JAC	1	3	03/11/2023 20:15	04/11/2023 09:40	INTERNA;NAO PROGRAMADA;MEIO AMBIENTE;ARVORE OU VEGETACAO	13800	66	64832	886,16
1307	390	12225049-1	11	2023	16579	GUM 0104	GUM	1	3	03/11/2023 20:15	07/11/2023 22:09	INTERNA;NAO PROGRAMADA;MEIO AMBIENTE;ARVORE OU VEGETACAO	240	109	81252	492,28
1308	390	12225074-1	11	2023	15834	ITP 0105	ITP	1	3	03/11/2023 20:16	08/11/2023 18:56	INTERNA;NAO PROGRAMADA;MEIO AMBIENTE;ARVORE OU VEGETACAO	13800	13	61915	1542,72
1309	390	12225079-1	11	2023	15831	LUB 0110	LUB	1	3	03/11/2023 20:16	07/11/2023 23:24	INTERNA;NAO PROGRAMADA;MEIO AMBIENTE;ARVORE OU VEGETACAO	13800	55	99623	5452,18
1310	390	12225092-1	11	2023	12947	NAC 0110	NAC	1	3	03/11/2023 20:17	06/11/2023 05:53	INTERNA;NAO PROGRAMADA;MEIO AMBIENTE;ARVORE OU VEGETACAO	13800	124	112164	7142,92
1311	390	12225093-1	11	2023	12967	RBO 0103	RBO	1	3	03/11/2023 20:17	04/11/2023 13:54	INTERNA;NAO PROGRAMADA;MEIO AMBIENTE;ARVORE OU VEGETACAO	240	1	87132	17,62
1312	390	12225097-1	11	2023	12981	TMO 0104	TMO	1	3	03/11/2023 20:17	04/11/2023 10:26	INTERNA;NAO PROGRAMADA;MEIO AMBIENTE;VENTO	13800	293	43254	4145,05
1313	390	12225101-1	11	2023	16597	BAT 0104	BAT	1	3	03/11/2023 20:17	05/11/2023 17:30	INTERNA;NAO PROGRAMADA;MEIO AMBIENTE;ARVORE OU VEGETACAO	13800	336	31835	2450,66
1314	390	12225105-1	11	2023	13000	VIT 0102	VIT	1	3	03/11/2023 20:17	05/11/2023 11:13	INTERNA;NAO PROGRAMADA;MEIO AMBIENTE;ARVORE OU VEGETACAO	13800	293	103694	11404,13



1315	390	12225106-1	11	2023	15827	MAZ 0106	MAZ	1	3	03/11/2023 20:18	06/11/2023 14:30	INTERNA;NAO PROGRAMADA;MEIO AMBIENTE;VENTO	13800	268	153112	17741,60
1316	390	12225121-1	11	2023	15838	CON 0107	CON	1	3	03/11/2023 17:44	04/11/2023 09:50	INTERNA;NAO PROGRAMADA;MEIO AMBIENTE;VENTO	13800	475	21792	7650,80
1317	390	12225140-1	11	2023	15826	MSA 0115	MSA	1	3	03/11/2023 20:19	07/11/2023 00:33	INTERNA;NAO PROGRAMADA;MEIO AMBIENTE;ARVORE OU VEGETACAO	13800	197	90706	14687,16
1318	390	12225150-1	11	2023	12958	PNH 0111	PNH	1	3	03/11/2023 20:20	07/11/2023 10:18	INTERNA;NAO PROGRAMADA;MEIO AMBIENTE;VENTO	13800	48	26275	4126,29
1319	390	12225151-1	11	2023	12954	PSD 0103	PSD	1	3	03/11/2023 20:07	07/11/2023 10:18	INTERNA;NAO PROGRAMADA;MEIO AMBIENTE;ARVORE OU VEGETACAO	13800	70	65862	6032,95
1320	390	12225154-1	11	2023	15827	MAZ 0105	MAZ	1	3	03/11/2023 20:20	05/11/2023 13:31	INTERNA;NAO PROGRAMADA;MEIO AMBIENTE;VENTO	240	4	153112	164,40
1321	390	12225169-1	11	2023	12947	NAC 0108	NAC	1	3	03/11/2023 19:49	06/11/2023 19:00	INTERNA;NAO PROGRAMADA;MEIO AMBIENTE;VENTO	13800	260	112164	18504,49
1322	390	12225180-1	11	2023	16581	JAN 0114	JAN	1	3	03/11/2023 20:21	07/11/2023 13:04	INTERNA;NAO PROGRAMADA;MEIO AMBIENTE;VENTO	13800	42	81809	3725,87
1323	390	12225181-1	11	2023	15826	MSA 0106	MSA	1	3	03/11/2023 20:21	04/11/2023 10:32	INTERNA;NAO PROGRAMADA;MEIO AMBIENTE;VENTO	13800	179	90706	2539,76
1324	390	12225182-1	11	2023	16589	SAC 0108	SAC	1	3	03/11/2023 20:21	07/11/2023 06:30	INTERNA;NAO PROGRAMADA;MEIO AMBIENTE;VENTO	13800	201	45994	16511,87
1325	390	12225190-1	11	2023	16589	SAC 0108	SAC	1	3	03/11/2023 20:22	06/11/2023 05:19	INTERNA;NAO PROGRAMADA;MEIO AMBIENTE;VENTO	13800	99	45994	5638,52
1326	390	12225197-1	11	2023	12845	BAR 0108	BAR	1	3	03/11/2023 20:22	04/11/2023 12:22	INTERNA;NAO PROGRAMADA;MEIO AMBIENTE;VENTO	240	1	120576	16,00
1327	390	12225198-1	11	2023	13000	VIT 0115	VIT	1	3	03/11/2023 20:22	04/11/2023 13:32	INTERNA;NAO PROGRAMADA;MEIO AMBIENTE;VENTO	240	2	103694	34,35
1328	390	12225203-1	11	2023	12983	TIR 0106	TIR	1	3	03/11/2023 20:22	06/11/2023 04:37	INTERNA;NAO PROGRAMADA;MEIO AMBIENTE;ARVORE OU VEGETACAO	13800	169	126922	9504,84
1329	390	12225208-1	11	2023	12991	VEM 0112	VEM	1	3	03/11/2023 20:22	07/11/2023 17:30	INTERNA;NAO PROGRAMADA;MEIO AMBIENTE;ARVORE OU VEGETACAO	13800	109	75725	10149,84
1330	390	12225217-1	11	2023	12968	RGR 0104	RGR	1	3	03/11/2023 20:23	04/11/2023 14:28	INTERNA;NAO PROGRAMADA;MEIO AMBIENTE;VENTO	13800	489	42063	8837,32
1331	390	12225233-1	11	2023	16594	VME 0106	VME	1	3	03/11/2023 20:24	06/11/2023 17:02	INTERNA;NAO PROGRAMADA;MEIO AMBIENTE;VENTO	13800	87	91400	5972,19
1332	390	12225238-1	11	2023	15826	MSA 0111	MSA	1	3	03/11/2023 20:24	06/11/2023 09:48	INTERNA;NAO PROGRAMADA;MEIO AMBIENTE;ARVORE OU VEGETACAO	13800	62	90706	3805,32
1333	390	12225243-1	11	2023	12912	GNA 0113	GNA	1	3	03/11/2023 20:24	05/11/2023 10:14	INTERNA;NAO PROGRAMADA;MEIO AMBIENTE;ARVORE OU VEGETACAO	240	2	95309	75,65
1334	390	12225247-1	11	2023	12922	ITR 0104	ITR	1	3	03/11/2023 20:24	05/11/2023 09:58	INTERNA;NAO PROGRAMADA;MEIO AMBIENTE;VENTO	240	2	99498	75,12
1335	390	12225249-1	11	2023	12912	GNA 0102	GNA	1	3	03/11/2023 20:25	04/11/2023 13:06	INTERNA;NAO PROGRAMADA;MEIO AMBIENTE;ARVORE OU VEGETACAO	240	135	95309	416,63
1336	390	12225269-1	11	2023	12880	CVE 0107	CVE	1	3	03/11/2023 20:25	05/11/2023 12:17	INTERNA;NAO PROGRAMADA;MEIO AMBIENTE;VENTO	13800	194	37192	7734,73
1337	390	12225281-1	11	2023	12845	BAR 0115	BAR	1	3	03/11/2023 20:26	06/11/2023 12:35	INTERNA;NAO PROGRAMADA;MEIO AMBIENTE;VENTO	13800	222	120576	14242,47
1338	390	12225313-1	11	2023	12928	JUQ 0103	JUQ	1	3	03/11/2023 20:28	09/11/2023 17:07	INTERNA;NAO PROGRAMADA;MEIO AMBIENTE;ARVORE OU VEGETACAO	13800	75	19422	3558,46
1339	390	12225314-1	11	2023	15836	GPR 0102	GPR	1	3	03/11/2023 20:28	06/11/2023 09:04	INTERNA;NAO PROGRAMADA;MEIO AMBIENTE;VENTO	13800	199	79446	12061,78
1340	390	12225316-1	11	2023	16588	PPU 0107	PPU	1	3	03/11/2023 20:28	04/11/2023 21:53	INTERNA;NAO PROGRAMADA;MEIO AMBIENTE;VENTO	13800	1	53385	9,81
1341	390	12225324-1	11	2023	12845	BAR 0104	BAR	1	3	03/11/2023 20:28	05/11/2023 13:30	INTERNA;NAO PROGRAMADA;MEIO AMBIENTE;VENTO	13800	91	120576	3733,55
1342	390	12225338-1	11	2023	12991	VEM 0105	VEM	1	3	03/11/2023 20:30	06/11/2023 19:19	INTERNA;NAO PROGRAMADA;MEIO AMBIENTE;ARVORE OU VEGETACAO	13800	80	75725	5665,96



1343	390	12225351-1	11	2023	16604	VMA 0115	VMA	1	3	03/11/2023 20:30	06/11/2023 05:51	INTERNA;NAO PROGRAMADA;MEIO AMBIENTE;VENTO	13800	927	39531	22224,71
1344	390	12225354-1	11	2023	16589	SAC 0109	SAC	1	3	03/11/2023 20:30	06/11/2023 10:00	INTERNA;NAO PROGRAMADA;MEIO AMBIENTE;VENTO	13800	69	45994	4243,19
1345	390	12225357-1	11	2023	12866	CPE 0105	CPE	1	3	03/11/2023 20:30	05/11/2023 15:59	INTERNA;NAO PROGRAMADA;MEIO AMBIENTE;ARVORE OU VEGETACAO	13800	200	42950	8695,61
1346	390	12225369-1	11	2023	15827	MAZ 0110	MAZ	1	3	03/11/2023 20:29	06/11/2023 21:49	INTERNA;NAO PROGRAMADA;MEIO AMBIENTE;ARVORE OU VEGETACAO	13800	593	153112	43480,90
1347	390	12225374-1	11	2023	12975	SAU 0109	SAU	1	3	03/11/2023 20:32	06/11/2023 11:25	INTERNA;NAO PROGRAMADA;MEIO AMBIENTE;VENTO	240	1	53866	62,89
1348	390	12225377-1	11	2023	16605	SBC 0104	SBC	1	3	03/11/2023 20:29	07/11/2023 08:01	INTERNA;NAO PROGRAMADA;MEIO AMBIENTE;VENTO	13800	128	73144	5339,52
1349	390	12225378-1	11	2023	15834	ITP 0103	ITP	1	3	03/11/2023 20:29	06/11/2023 08:12	INTERNA;NAO PROGRAMADA;MEIO AMBIENTE;ARVORE OU VEGETACAO	13800	46	61915	2746,78
1350	390	12225379-1	11	2023	12845	BAR 0115	BAR	1	3	03/11/2023 20:16	04/11/2023 13:54	INTERNA;NAO PROGRAMADA;MEIO AMBIENTE;ARVORE OU VEGETACAO	13800	1677	120576	5148,39
1351	390	12225390-1	11	2023	15815	GER 0103	GER	1	3	03/11/2023 20:30	06/11/2023 16:10	INTERNA;NAO PROGRAMADA;MEIO AMBIENTE;VENTO	13800	277	69016	18740,59
1352	390	12225392-1	11	2023	16598	CAC 2304	CAC	1	3	03/11/2023 20:30	08/11/2023 12:33	INTERNA;NAO PROGRAMADA;MEIO AMBIENTE;VENTO	23000	57	27169	6386,63
1353	390	12225393-1	11	2023	12882	CTL 0107	CTL	1	3	03/11/2023 16:30	04/11/2023 16:12	INTERNA;NAO PROGRAMADA;MEIO AMBIENTE;ARVORE OU VEGETACAO	13800	4391	68322	35012,67
1354	390	12225394-1	11	2023	12983	TIR 0102	TIR	1	3	03/11/2023 20:30	06/11/2023 12:50	INTERNA;NAO PROGRAMADA;MEIO AMBIENTE;VENTO	13800	112	126922	7204,87
1355	390	12225400-1	11	2023	12983	TIR 0107	TIR	1	3	03/11/2023 20:29	04/11/2023 01:07	INTERNA;NAO PROGRAMADA;MEIO AMBIENTE;VENTO	13800	6145	126922	29197,07
1356	390	12225405-1	11	2023	12835	ANC 0108	ANC	1	3	03/11/2023 20:33	06/11/2023 14:47	INTERNA;NAO PROGRAMADA;MEIO AMBIENTE;VENTO	240	1	50063	66,25
1357	390	12225425-1	11	2023	12835	ANC 0109	ANC	1	3	03/11/2023 20:32	06/11/2023 15:00	INTERNA;NAO PROGRAMADA;MEIO AMBIENTE;VENTO	13800	325	50063	21601,40
1358	390	12225456-1	11	2023	16575	CAI 0104	CAI	1	3	03/11/2023 20:34	06/11/2023 09:40	INTERNA;NAO PROGRAMADA;MEIO AMBIENTE;VENTO	13800	50	21300	3055,22
1359	390	12225461-1	11	2023	12838	AUT 0108	AUT	1	3	03/11/2023 20:34	06/11/2023 21:55	INTERNA;NAO PROGRAMADA;MEIO AMBIENTE;VENTO	13800	39	72584	2860,22
1360	390	12225484-1	11	2023	15830	MAD 0102	MAD	1	3	03/11/2023 20:35	04/11/2023 14:04	INTERNA;NAO PROGRAMADA;MEIO AMBIENTE;VENTO	13800	54	101047	13,62
1361	390	12225488-1	11	2023	16579	GUM 0107	GUM	1	3	03/11/2023 20:35	07/11/2023 17:50	INTERNA;NAO PROGRAMADA;MEIO AMBIENTE;ARVORE OU VEGETACAO	13800	61	81252	5687,86
1362	390	12225502-1	11	2023	12874	CAP 0109	CAP	1	3	03/11/2023 20:36	04/11/2023 13:16	INTERNA;NAO PROGRAMADA;MEIO AMBIENTE;VENTO	13800	234	45263	3896,17
1363	390	12225508-1	11	2023	15827	MAZ 0103	MAZ	1	3	03/11/2023 20:37	05/11/2023 13:00	INTERNA;NAO PROGRAMADA;MEIO AMBIENTE;ARVORE OU VEGETACAO	13800	694	153112	28023,14
1364	390	12225517-1	11	2023	12926	JCI 0105	JCI	1	3	03/11/2023 20:37	07/11/2023 11:21	INTERNA;NAO PROGRAMADA;MEIO AMBIENTE;VENTO	13800	12	47496	1040,75
1365	390	12225524-1	11	2023	15821	TAI 0106	TAI	1	3	03/11/2023 20:37	05/11/2023 21:45	INTERNA;NAO PROGRAMADA;MEIO AMBIENTE;ARVORE OU VEGETACAO	13800	256	83112	12574,93
1366	390	12225532-1	11	2023	15837	EMB 0102	EMB	1	3	03/11/2023 20:38	06/11/2023 21:40	INTERNA;NAO PROGRAMADA;MEIO AMBIENTE;VENTO	13800	339	148111	24757,64
1367	390	12225533-1	11	2023	15816	ESP 0103	ESP	1	3	03/11/2023 20:38	05/11/2023 20:20	INTERNA;NAO PROGRAMADA;MEIO AMBIENTE;ARVORE OU VEGETACAO	13800	262	39328	12499,22
1368	390	12225536-1	11	2023	15831	LUB 0108	LUB	1	3	03/11/2023 16:43	07/11/2023 04:00	INTERNA;NAO PROGRAMADA;MEIO AMBIENTE;VENTO	13800	1033	99623	63453,22
1369	390	12225543-1	11	2023	16589	GUM 0113	GUM	1	3	03/11/2023 20:38	06/11/2023 19:20	INTERNA;NAO PROGRAMADA;MEIO AMBIENTE;VENTO	13800	398	45994	28141,14
1370	390	12225563-1	11	2023	12983	TIR 0111	TIR	1	3	03/11/2023 20:39	07/11/2023 09:54	INTERNA;NAO PROGRAMADA;MEIO AMBIENTE;VENTO	240	1	126922	85,25



1371	390	12225567-1	11	2023	15826	MSA 0110	MSA	1	3	03/11/2023 20:39	06/11/2023 12:12	INTERNA;NAO PROGRAMADA;MEIO AMBIENTE;VENTO	13800	41	90706	2605,28
1372	390	12225569-1	11	2023	12866	CPE 0105	CPE	1	3	03/11/2023 20:39	06/11/2023 10:16	INTERNA;NAO PROGRAMADA;MEIO AMBIENTE;VENTO	13800	237	42950	14603,81
1373	390	12225570-1	11	2023	12956	PEN 0109	PEN	1	3	03/11/2023 20:39	06/11/2023 13:40	INTERNA;NAO PROGRAMADA;MEIO AMBIENTE;VENTO	13800	37	62126	2405,23
1374	390	12225587-1	11	2023	12951	PAN 0103	PAN	1	3	03/11/2023 20:40	07/11/2023 21:52	INTERNA;NAO PROGRAMADA;MEIO AMBIENTE;VENTO	13800	423	48527	41117,72
1375	390	12225600-1	11	2023	15827	MAZ 0111	MAZ	1	3	03/11/2023 20:40	06/11/2023 10:15	INTERNA;NAO PROGRAMADA;MEIO AMBIENTE;VENTO	13800	710	153112	43713,71
1376	390	12225604-1	11	2023	15830	PPR 0104	PPR	1	3	03/11/2023 20:41	05/11/2023 10:45	INTERNA;NAO PROGRAMADA;MEIO AMBIENTE;ARVORE OU VEGETACAO	13800	138	101047	5253,05
1377	390	12225611-1	11	2023	12954	ANB 0102	ANB	1	3	03/11/2023 11:22	04/11/2023 17:30	INTERNA;NAO PROGRAMADA;MEIO AMBIENTE;VENTO	13800	1357	65862	199762,09
1378	390	12225615-1	11	2023	15833	ITN 0106	ITN	1	3	03/11/2023 20:41	06/11/2023 01:10	INTERNA;NAO PROGRAMADA;MEIO AMBIENTE;VENTO	13800	55	100190	2886,34
1379	390	12225617-1	11	2023	12991	VEM 0102	VEM	1	3	03/11/2023 20:41	08/11/2023 10:33	INTERNA;NAO PROGRAMADA;MEIO AMBIENTE;ARVORE OU VEGETACAO	240	1	75725	109,85
1380	390	12225633-1	11	2023	12975	SAU 0103	SAU	1	3	03/11/2023 16:16	07/11/2023 15:10	INTERNA;NAO PROGRAMADA;MEIO AMBIENTE;VENTO	13800	4687	53866	57611,12
1381	390	12225641-1	11	2023	12872	CAL 0105	CAL	1	3	03/11/2023 17:20	04/11/2023 18:50	INTERNA;NAO PROGRAMADA;MEIO AMBIENTE;VENTO	13800	541	25756	13787,55
1382	390	12225642-1	11	2023	15822	TSE 0112	TSE	1	3	03/11/2023 20:43	05/11/2023 12:38	INTERNA;NAO PROGRAMADA;MEIO AMBIENTE;VENTO	13800	1	123364	39,91
1383	390	12225671-1	11	2023	12983	TIR 0104	TIR	1	3	03/11/2023 20:45	04/11/2023 15:40	INTERNA;NAO PROGRAMADA;MEIO AMBIENTE;VENTO	13800	240	126922	4543,53
1384	390	12225678-1	11	2023	12895	COG 0101	COG	1	3	03/11/2023 20:45	04/11/2023 06:09	INTERNA;NAO PROGRAMADA;MEIO AMBIENTE;VENTO	13800	4114	57509	36273,13
1385	390	12225691-1	11	2023	12958	PNH 0104	PNH	1	3	03/11/2023 20:46	06/11/2023 11:52	INTERNA;NAO PROGRAMADA;MEIO AMBIENTE;VENTO	13800	140	26275	8833,30
1386	390	12225702-1	11	2023	15827	MAZ 0115	MAZ	1	3	03/11/2023 20:46	08/11/2023 04:35	INTERNA;NAO PROGRAMADA;MEIO AMBIENTE;VENTO	13800	168	153112	17441,01
1387	390	12225709-1	11	2023	16595	ALP 0111	ALP	1	3	03/11/2023 20:47	06/11/2023 01:47	INTERNA;NAO PROGRAMADA;MEIO AMBIENTE;VENTO	13800	64	30893	3391,68
1388	390	12225712-1	11	2023	12967	RBO 0108	RBO	1	3	03/11/2023 20:47	05/11/2023 21:35	INTERNA;NAO PROGRAMADA;MEIO AMBIENTE;ARVORE OU VEGETACAO	240	1	87132	48,79
1389	390	12225720-1	11	2023	13000	VIT 0109	VIT	1	3	03/11/2023 20:47	06/11/2023 09:25	INTERNA;NAO PROGRAMADA;MEIO AMBIENTE;VENTO	13800	53	103694	3213,30
1390	390	12225726-1	11	2023	16587	ALP 0104	ALP	1	3	03/11/2023 20:48	07/11/2023 07:38	INTERNA;NAO PROGRAMADA;MEIO AMBIENTE;ARVORE OU VEGETACAO	13800	164	29346	13584,48
1391	390	12225731-1	11	2023	15836	GPR 0105	GPR	1	3	03/11/2023 20:48	04/11/2023 08:05	INTERNA;NAO PROGRAMADA;MEIO AMBIENTE;VENTO	13800	204	79446	2301,12
1392	390	12225737-1	11	2023	12922	ITR 0110	ITR	1	3	03/11/2023 20:48	04/11/2023 15:40	INTERNA;NAO PROGRAMADA;MEIO AMBIENTE;ARVORE OU VEGETACAO	13800	403	99498	7598,90
1393	390	12225742-1	11	2023	15827	MAZ 0104	MAZ	1	3	03/11/2023 20:48	06/11/2023 17:15	INTERNA;NAO PROGRAMADA;MEIO AMBIENTE;ARVORE OU VEGETACAO	13800	229	153112	15671,87
1394	390	12225750-1	11	2023	12907	EGU 0105	EGU	1	3	03/11/2023 20:49	06/11/2023 12:19	INTERNA;NAO PROGRAMADA;MEIO AMBIENTE;VENTO	13800	20	21363	1269,88
1395	390	12225765-1	11	2023	12947	NAC 0110	NAC	1	3	03/11/2023 20:50	04/11/2023 13:00	INTERNA;NAO PROGRAMADA;MEIO AMBIENTE;ARVORE OU VEGETACAO	13800	57	112164	921,96
1396	390	12225767-1	11	2023	15827	MAZ 0106	MAZ	1	3	03/11/2023 12:12	03/11/2023 22:15	INTERNA;NAO PROGRAMADA;MEIO AMBIENTE;VENTO	13800	3	153112	4,74
1397	390	12225772-1	11	2023	15827	MAZ 0110	MAZ	1	3	03/11/2023 20:50	06/11/2023 10:56	INTERNA;NAO PROGRAMADA;MEIO AMBIENTE;VENTO	240	7	153112	434,65
1398	390	12225777-1	11	2023	16578	COT 0115	COT	1	3	03/11/2023 20:51	08/11/2023 10:24	INTERNA;NAO PROGRAMADA;MEIO AMBIENTE;ARVORE OU VEGETACAO	13800	27	43696	2957,87



1399	390	12225783-1	11	2023	12983	TIR 0103	TIR	1	3	03/11/2023 20:51	06/11/2023 11:20	INTERNA;NAO PROGRAMADA;MEIO AMBIENTE;VENTO	240	1	126922	62,48
1400	390	12225791-1	11	2023	15818	VFO 0106	VFO	1	3	03/11/2023 20:51	07/11/2023 19:00	INTERNA;NAO PROGRAMADA;MEIO AMBIENTE;ARVORE OU VEGETACAO	13800	1239	72760	44960,03
1401	390	12225808-1	11	2023	12969	SAB 0113	SAB	1	3	03/11/2023 16:29	05/11/2023 14:30	INTERNA;NAO PROGRAMADA;MEIO AMBIENTE;VENTO	13800	512	35689	23554,28
1402	390	12225815-1	11	2023	16579	GUM 0105	GUM	1	3	03/11/2023 20:53	06/11/2023 10:40	INTERNA;NAO PROGRAMADA;MEIO AMBIENTE;VENTO	13800	67	81252	4139,41
1403	390	12225817-1	11	2023	12997	VPR 0109	VPR	1	3	03/11/2023 20:53	06/11/2023 12:05	INTERNA;NAO PROGRAMADA;MEIO AMBIENTE;ARVORE OU VEGETACAO	13800	737	78938	46571,85
1404	390	12225821-1	11	2023	12934	MAT 0113	MAT	1	3	03/11/2023 20:53	07/11/2023 14:50	INTERNA;NAO PROGRAMADA;MEIO AMBIENTE;VENTO	13800	131	138586	11781,63
1405	390	12225837-1	11	2023	12926	JCI 0108	JCI	1	3	03/11/2023 20:54	04/11/2023 19:23	INTERNA;NAO PROGRAMADA;MEIO AMBIENTE;VENTO	13800	879	47496	47227,91
1406	390	12225840-1	11	2023	12964	REM 0110	REM	1	3	03/11/2023 20:54	08/11/2023 12:25	INTERNA;NAO PROGRAMADA;MEIO AMBIENTE;ARVORE OU VEGETACAO	240	1	52042	111,52
1407	390	12225843-1	11	2023	15829	MPA 0109	MPA	1	3	03/11/2023 20:54	06/11/2023 17:30	INTERNA;NAO PROGRAMADA;MEIO AMBIENTE;ARVORE OU VEGETACAO	13800	95	79739	6517,11
1408	390	12225847-1	11	2023	12966	RPI 0104	RPI	1	3	03/11/2023 19:50	05/11/2023 05:00	INTERNA;NAO PROGRAMADA;MEIO AMBIENTE;ARVORE OU VEGETACAO	13800	196	68962	6498,05
1409	390	12225851-1	11	2023	16581	JAN 0109	JAN	1	3	03/11/2023 20:55	07/11/2023 16:05	INTERNA;NAO PROGRAMADA;MEIO AMBIENTE;VENTO	13800	124	81809	11306,08
1410	390	12225855-1	11	2023	12845	BAR 0111	BAR	1	3	03/11/2023 20:55	06/11/2023 10:59	INTERNA;NAO PROGRAMADA;MEIO AMBIENTE;VENTO	13800	73	120576	4531,29
1411	390	12225879-1	11	2023	15834	ITP 0104	ITP	1	3	03/11/2023 20:15	04/11/2023 13:30	INTERNA;NAO PROGRAMADA;MEIO AMBIENTE;VENTO	13800	125	61915	2154,20
1412	390	12225885-1	11	2023	15832	LIM 0103	LIM	1	3	03/11/2023 20:55	07/11/2023 00:06	INTERNA;NAO PROGRAMADA;MEIO AMBIENTE;ARVORE OU VEGETACAO	13800	162	58913	4011,22
1413	390	12225913-1	11	2023	12835	ANC 0109	ANC	1	3	03/11/2023 20:39	07/11/2023 16:30	INTERNA;NAO PROGRAMADA;MEIO AMBIENTE;ARVORE OU VEGETACAO	13800	42	50063	3858,24
1414	390	12225925-1	11	2023	16602	RTA 0103	RTA	1	3	03/11/2023 09:07	05/11/2023 11:32	INTERNA;NAO PROGRAMADA;MEIO AMBIENTE;VENTO	13800	5351	17884	233064,29
1415	390	12225998-1	11	2023	12956	PEN 0103	PEN	1	3	03/11/2023 20:59	07/11/2023 05:00	INTERNA;NAO PROGRAMADA;MEIO AMBIENTE;VENTO	13800	1120	62126	42853,04
1416	390	12225999-1	11	2023	12993	VGU 0107	VGU	1	3	03/11/2023 20:59	06/11/2023 20:30	INTERNA;NAO PROGRAMADA;MEIO AMBIENTE;ARVORE OU VEGETACAO	13800	48	22598	3432,99
1417	390	12226003-1	11	2023	15830	MAD 0104	MAD	1	3	03/11/2023 20:59	04/11/2023 04:31	INTERNA;NAO PROGRAMADA;MEIO AMBIENTE;ARVORE OU VEGETACAO	13800	138	101047	1040,02
1418	390	12226006-1	11	2023	16600	JAC 0105	JAC	1	3	03/11/2023 20:59	05/11/2023 12:59	INTERNA;NAO PROGRAMADA;MEIO AMBIENTE;ARVORE OU VEGETACAO	13800	208	64832	4580,91
1419	390	12226013-1	11	2023	12880	CVE 0103	CVE	1	3	03/11/2023 20:59	04/11/2023 09:56	INTERNA;NAO PROGRAMADA;MEIO AMBIENTE;ARVORE OU VEGETACAO	13800	456	37192	5903,30
1420	390	12226029-1	11	2023	15841	BAI 0107	BAI	1	3	03/11/2023 21:00	04/11/2023 20:57	INTERNA;NAO PROGRAMADA;MEIO AMBIENTE;VENTO	13800	124	65340	2971,07
1421	390	12226031-1	11	2023	13000	VIT 0106	VIT	1	3	03/11/2023 21:00	05/11/2023 13:58	INTERNA;NAO PROGRAMADA;MEIO AMBIENTE;VENTO	13800	60	103694	2458,23
1422	390	12226033-1	11	2023	12913	GUA 0104	GUA	1	3	03/11/2023 21:00	05/11/2023 11:32	INTERNA;NAO PROGRAMADA;MEIO AMBIENTE;ARVORE OU VEGETACAO	13800	503	27529	19380,73
1423	390	12226034-1	11	2023	16599	GVI 0103	GVI	1	3	03/11/2023 21:00	06/11/2023 16:25	INTERNA;NAO PROGRAMADA;MEIO AMBIENTE;VENTO	13800	5	94346	337,13
1424	390	12226041-1	11	2023	15815	GER 0103	GER	1	3	03/11/2023 21:00	04/11/2023 22:55	INTERNA;NAO PROGRAMADA;MEIO AMBIENTE;VENTO	13800	192	69016	4975,36
1425	390	12226062-1	11	2023	12862	BUT 0102	BUT	1	3	03/11/2023 21:01	07/11/2023 04:20	INTERNA;NAO PROGRAMADA;MEIO AMBIENTE;VENTO	13800	27	28115	2141,87
1426	390	12226085-1	11	2023	12973	SND 0105	SND	1	3	03/11/2023 21:01	05/11/2023 23:01	INTERNA;NAO PROGRAMADA;MEIO AMBIENTE;VENTO	13800	23	51401	1149,83



1427	390	12226086-1	11	2023	12954	PSD 0105	PSD	1	3	03/11/2023 21:01	04/11/2023 15:22	INTERNA;NAO PROGRAMADA;MEIO AMBIENTE;ARVORE OU VEGETACAO	13800	165	65862	3026,93
1428	390	12226089-1	11	2023	12880	CVE 0103	CVE	1	3	03/11/2023 21:01	04/11/2023 11:20	INTERNA;NAO PROGRAMADA;MEIO AMBIENTE;VENTO	13800	434	37192	6206,20
1429	390	12226113-1	11	2023	15822	TSE 0108	TSE	1	3	03/11/2023 21:02	07/11/2023 14:40	INTERNA;NAO PROGRAMADA;MEIO AMBIENTE;ARVORE OU VEGETACAO	13800	36	123364	3226,35
1430	390	12226116-1	11	2023	12997	VPR 0114	VPR	1	3	03/11/2023 21:02	07/11/2023 16:30	INTERNA;NAO PROGRAMADA;MEIO AMBIENTE;VENTO	13800	8	78938	731,63
1431	390	12226135-1	11	2023	12971	SMA 0105	SMA	1	3	03/11/2023 21:03	06/11/2023 10:33	INTERNA;NAO PROGRAMADA;MEIO AMBIENTE;VENTO	13800	123	99308	7564,09
1432	390	12226157-1	11	2023	15832	TED 0108	TED	1	3	03/11/2023 21:04	06/11/2023 17:32	INTERNA;NAO PROGRAMADA;MEIO AMBIENTE;VENTO	13800	24	58913	1643,49
1433	390	12226186-1	11	2023	12877	CRA 0105	CRA	1	3	03/11/2023 21:04	07/11/2023 08:30	INTERNA;NAO PROGRAMADA;MEIO AMBIENTE;VENTO	13800	67	88170	5588,97
1434	390	12226189-1	11	2023	12954	PSD 0105	PSD	1	3	03/11/2023 21:05	06/11/2023 11:45	INTERNA;NAO PROGRAMADA;MEIO AMBIENTE;ARVORE OU VEGETACAO	240	1	65862	62,27
1435	390	12226190-1	11	2023	12907	EGU 0102	EGU	1	3	03/11/2023 21:05	07/11/2023 23:15	INTERNA;NAO PROGRAMADA;MEIO AMBIENTE;ARVORE OU VEGETACAO	13800	10	21363	981,75
1436	390	12226202-1	11	2023	15822	TSE 0103	TSE	1	3	03/11/2023 21:05	08/11/2023 16:46	INTERNA;NAO PROGRAMADA;MEIO AMBIENTE;VENTO	13800	5302	123364	142051,51
1437	390	12226203-1	11	2023	16580	IVI 0109	IVI	1	3	03/11/2023 21:05	04/11/2023 13:20	INTERNA;NAO PROGRAMADA;MEIO AMBIENTE;VENTO	240	2	76959	32,51
1438	390	12226208-1	11	2023	12835	ANC 0104	ANC	1	3	03/11/2023 21:05	06/11/2023 12:37	INTERNA;NAO PROGRAMADA;MEIO AMBIENTE;VENTO	13800	24	50063	1524,83
1439	390	12226266-1	11	2023	12947	NAC 0111	NAC	1	3	03/11/2023 21:07	06/11/2023 20:35	INTERNA;NAO PROGRAMADA;MEIO AMBIENTE;ARVORE OU VEGETACAO	13800	394	112164	23566,91
1440	390	12226274-1	11	2023	12951	PAN 0106	PAN	1	3	03/11/2023 21:07	05/11/2023 17:20	INTERNA;NAO PROGRAMADA;MEIO AMBIENTE;ARVORE OU VEGETACAO	13800	127	48527	5614,39
1441	390	12226279-1	11	2023	15835	ITA 0112	ITA	1	3	03/11/2023 21:07	07/11/2023 12:13	INTERNA;NAO PROGRAMADA;MEIO AMBIENTE;VENTO	13800	45	21128	3919,45
1442	390	12226293-1	11	2023	12912	GNA 0102	GNA	1	3	03/11/2023 21:08	06/11/2023 09:54	INTERNA;NAO PROGRAMADA;MEIO AMBIENTE;VENTO	240	1	95309	41,62
1443	390	12226298-1	11	2023	16586	MON 0111	MON	1	3	03/11/2023 21:08	07/11/2023 07:06	INTERNA;NAO PROGRAMADA;MEIO AMBIENTE;VENTO	13800	32	37787	2623,14
1444	390	12226301-1	11	2023	16578	REP 0105	REP	1	3	03/11/2023 16:12	05/11/2023 15:57	INTERNA;NAO PROGRAMADA;MEIO AMBIENTE;VENTO	13800	7548	43696	292478,84
1445	390	12226303-1	11	2023	12845	BAR 0114	BAR	1	3	03/11/2023 21:08	06/11/2023 20:36	INTERNA;NAO PROGRAMADA;MEIO AMBIENTE;ARVORE OU VEGETACAO	13800	86	120576	6145,01
1446	390	12226306-1	11	2023	12983	TIR 0109	TIR	1	3	03/11/2023 21:08	05/11/2023 13:00	INTERNA;NAO PROGRAMADA;MEIO AMBIENTE;VENTO	13800	515	126922	20530,90
1447	390	12226318-1	11	2023	12922	ITR 0107	ITR	1	3	03/11/2023 21:09	05/11/2023 12:40	INTERNA;NAO PROGRAMADA;MEIO AMBIENTE;VENTO	13800	71	99498	2805,51
1448	390	12226322-1	11	2023	12839	MNO 0102	MNO	1	3	03/11/2023 21:09	06/11/2023 22:50	INTERNA;NAO PROGRAMADA;MEIO AMBIENTE;VENTO	13800	68	24317	3682,41
1449	390	12226338-1	11	2023	12900	CUP 0113	CUP	1	3	03/11/2023 21:09	06/11/2023 08:20	INTERNA;NAO PROGRAMADA;MEIO AMBIENTE;ARVORE OU VEGETACAO	13800	210	109247	12423,72
1450	390	12226341-1	11	2023	15830	MAD 0102	MAD	1	3	03/11/2023 21:09	06/11/2023 12:25	INTERNA;NAO PROGRAMADA;MEIO AMBIENTE;DESCARGA ATMOSFERICA	13800	2	101047	126,51
1451	390	12226345-1	11	2023	16600	JAC 0107	JAC	1	3	03/11/2023 21:09	05/11/2023 12:56	INTERNA;NAO PROGRAMADA;MEIO AMBIENTE;VENTO	240	1	64832	39,77
1452	390	12226351-1	11	2023	15817	ERM 0107	ERM	1	3	03/11/2023 21:10	05/11/2023 11:10	INTERNA;NAO PROGRAMADA;MEIO AMBIENTE;VENTO	13800	433	91254	16458,33
1453	390	12226373-1	11	2023	12877	CRA 0115	CRA	1	3	03/11/2023 20:55	04/11/2023 18:40	INTERNA;NAO PROGRAMADA;MEIO AMBIENTE;VENTO	13800	280	88170	5547,92
1454	390	12226380-1	11	2023	15835	ITA 0103	ITA	1	3	03/11/2023 21:11	07/11/2023 11:21	INTERNA;NAO PROGRAMADA;MEIO AMBIENTE;VENTO	240	1	21128	86,16



1455	390	12226384-1	11	2023	12976	SIL 0113	SIL	1	3	03/11/2023 21:11	07/11/2023 09:33	INTERNA;NAO PROGRAMADA;MEIO AMBIENTE;VENTO	13800	27	53299	2277,92
1456	390	12226389-1	11	2023	12981	TMO 0109	TMO	1	3	03/11/2023 21:11	05/11/2023 13:28	INTERNA;NAO PROGRAMADA;MEIO AMBIENTE;VENTO	240	2	43254	80,56
1457	390	12226402-1	11	2023	16572	BRU 0103	BRU	1	3	03/11/2023 21:11	04/11/2023 10:25	INTERNA;NAO PROGRAMADA;MEIO AMBIENTE;VENTO	13800	56	55848	740,40
1458	390	12226403-1	11	2023	12964	REM 0108	REM	1	3	03/11/2023 21:12	06/11/2023 23:37	INTERNA;NAO PROGRAMADA;MEIO AMBIENTE;VENTO	13800	128	52042	9525,37
1459	390	12226415-1	11	2023	12936	MEN 0108	MEN	1	3	03/11/2023 21:12	06/11/2023 13:18	INTERNA;NAO PROGRAMADA;MEIO AMBIENTE;VENTO	13800	706	19667	45259,70
1460	390	12226419-1	11	2023	12950	OSA 0113	OSA	1	3	03/11/2023 21:12	04/11/2023 15:24	INTERNA;NAO PROGRAMADA;MEIO AMBIENTE;VENTO	13800	2165	48479	32825,01
1461	390	12226420-1	11	2023	12993	VGU 0104	VGU	1	3	03/11/2023 21:12	05/11/2023 03:01	INTERNA;NAO PROGRAMADA;MEIO AMBIENTE;VENTO	13800	214	22598	6380,95
1462	390	12226421-1	11	2023	12909	GCA 0105	GCA	1	3	03/11/2023 21:12	05/11/2023 11:32	INTERNA;NAO PROGRAMADA;MEIO AMBIENTE;VENTO	13800	229	19521	8776,81
1463	390	12226426-1	11	2023	15831	LUB 0114	LUB	1	3	03/11/2023 21:12	07/11/2023 22:55	INTERNA;NAO PROGRAMADA;MEIO AMBIENTE;ARVORE OU VEGETACAO	13800	60	99623	5862,25
1464	390	12226455-1	11	2023	12900	CUP 0107	CUP	1	3	03/11/2023 21:13	07/11/2023 08:55	INTERNA;NAO PROGRAMADA;MEIO AMBIENTE;VENTO	13800	183	109247	15315,68
1465	390	12226498-1	11	2023	12826	ABV 0103	ABV	1	3	03/11/2023 21:15	07/11/2023 15:38	INTERNA;NAO PROGRAMADA;MEIO AMBIENTE;VENTO	13800	27	23334	2440,54
1466	390	12226507-1	11	2023	12997	VPR 0102	VPR	1	3	03/11/2023 21:15	04/11/2023 15:50	INTERNA;NAO PROGRAMADA;MEIO AMBIENTE;ARVORE OU VEGETACAO	13800	193	78938	3584,44
1467	390	12226531-1	11	2023	16591	TUC 0106	TUC	1	3	03/11/2023 21:16	05/11/2023 23:19	INTERNA;NAO PROGRAMADA;MEIO AMBIENTE;VENTO	13800	65	51312	3253,09
1468	390	12226555-1	11	2023	15841	BAI 0109	BAI	1	3	03/11/2023 21:17	07/11/2023 09:43	INTERNA;NAO PROGRAMADA;MEIO AMBIENTE;VENTO	240	41	65340	3461,08
1469	390	12226565-1	11	2023	15816	COT 0114	COT	1	3	03/11/2023 21:17	07/11/2023 14:38	INTERNA;NAO PROGRAMADA;MEIO AMBIENTE;ARVORE OU VEGETACAO	13800	9	39328	804,21
1470	390	12226604-1	11	2023	15832	LIM 0105	LIM	1	3	03/11/2023 21:18	06/11/2023 23:51	INTERNA;NAO PROGRAMADA;MEIO AMBIENTE;ARVORE OU VEGETACAO	240	1	58913	74,54
1471	390	12226611-1	11	2023	12999	VTA 0107	VTA	1	3	03/11/2023 20:56	07/11/2023 00:27	INTERNA;NAO PROGRAMADA;MEIO AMBIENTE;VENTO	13800	151	67747	11401,88
1472	390	12226617-1	11	2023	12956	PEN 0108	PEN	1	3	03/11/2023 21:19	08/11/2023 12:27	INTERNA;NAO PROGRAMADA;MEIO AMBIENTE;VENTO	240	2	62126	222,26
1473	390	12226618-1	11	2023	15839	CTA 0102	CTA	1	3	03/11/2023 21:19	06/11/2023 21:41	INTERNA;NAO PROGRAMADA;MEIO AMBIENTE;ARVORE OU VEGETACAO	13800	59	46965	4269,40
1474	390	12226630-1	11	2023	15833	ITN 0107	ITN	1	3	03/11/2023 21:19	07/11/2023 19:03	INTERNA;NAO PROGRAMADA;MEIO AMBIENTE;VENTO	13800	12	100190	1124,85
1475	390	12226652-1	11	2023	16581	JAN 0109	JAN	1	3	03/11/2023 21:20	06/11/2023 10:37	INTERNA;NAO PROGRAMADA;MEIO AMBIENTE;ARVORE OU VEGETACAO	13800	83	81809	5086,36
1476	390	12226687-1	11	2023	15836	GPR 0102	GPR	1	3	03/11/2023 21:14	05/11/2023 14:40	INTERNA;NAO PROGRAMADA;MEIO AMBIENTE;VENTO	13800	175	79446	7248,65
1477	390	12226692-1	11	2023	16592	VGR 2304	VGR	1	3	03/11/2023 21:21	03/11/2023 23:17	INTERNA;NAO PROGRAMADA;MEIO AMBIENTE;VENTO	23000	1348	21077	2498,51
1478	390	12226695-1	11	2023	12895	COG 0111	COG	1	3	03/11/2023 21:21	07/11/2023 08:23	INTERNA;NAO PROGRAMADA;MEIO AMBIENTE;VENTO	13800	87	57509	7223,51
1479	390	12226702-1	11	2023	12987	UTI 0105	UTI	1	3	03/11/2023 20:08	04/11/2023 15:50	INTERNA;NAO PROGRAMADA;MEIO AMBIENTE;VENTO	13800	477	66981	9397,70
1480	390	12226709-1	11	2023	16600	JAC 0102	JAC	1	3	03/11/2023 21:22	05/11/2023 15:00	INTERNA;NAO PROGRAMADA;MEIO AMBIENTE;ARVORE OU VEGETACAO	13800	286	64832	11904,91
1481	390	12226713-1	11	2023	12877	CRA 0106	CRA	1	3	03/11/2023 18:46	04/11/2023 11:40	INTERNA;NAO PROGRAMADA;MEIO AMBIENTE;VENTO	13800	94	88170	1588,47
1482	390	12226729-1	11	2023	15822	TSE 0106	TSE	1	3	03/11/2023 21:23	07/11/2023 10:20	INTERNA;NAO PROGRAMADA;MEIO AMBIENTE;VENTO	13800	30	123364	2548,47



1483	390	12226745-1	11	2023	15818	VFO 0105	VFO	1	3	03/11/2023 21:23	04/11/2023 10:50	INTERNA;NAO PROGRAMADA;MEIO AMBIENTE;VENTO	13800	60	72760	807,08
1484	390	12226746-1	11	2023	15816	ESP 0111	ESP	1	3	03/11/2023 21:23	08/11/2023 10:50	INTERNA;NAO PROGRAMADA;MEIO AMBIENTE;VENTO	13800	95	39328	10397,96
1485	390	12226757-1	11	2023	12928	JUQ 0104	JUQ	1	3	03/11/2023 21:24	09/11/2023 00:40	INTERNA;NAO PROGRAMADA;MEIO AMBIENTE;VENTO	13800	12	19422	1479,20
1486	390	12226763-1	11	2023	12946	MOR 0109	MOR	1	3	03/11/2023 21:24	06/11/2023 09:51	INTERNA;NAO PROGRAMADA;MEIO AMBIENTE;VENTO	13800	74	23428	4473,30
1487	390	12226785-1	11	2023	15837	EMB 0102	EMB	1	3	03/11/2023 21:25	06/11/2023 17:16	INTERNA;NAO PROGRAMADA;MEIO AMBIENTE;VENTO	13800	232	148111	15743,65
1488	390	12226786-1	11	2023	12887	VTA 0107	VTA	1	3	03/11/2023 21:25	07/11/2023 10:20	INTERNA;NAO PROGRAMADA;MEIO AMBIENTE;VENTO	13800	160	55421	13586,93
1489	390	12226794-1	11	2023	15819	VAL 0106	VAL	1	3	03/11/2023 21:25	06/11/2023 20:28	INTERNA;NAO PROGRAMADA;MEIO AMBIENTE;VENTO	13800	45	18111	3197,18
1490	390	12226796-1	11	2023	16589	SAC 0102	SAC	1	3	03/11/2023 21:25	05/11/2023 13:25	INTERNA;NAO PROGRAMADA;MEIO AMBIENTE;ARVORE OU VEGETACAO	13800	210	45994	8397,96
1491	390	12226797-1	11	2023	15838	CON 0107	CON	1	3	03/11/2023 21:25	08/11/2023 15:55	INTERNA;NAO PROGRAMADA;MEIO AMBIENTE;ARVORE OU VEGETACAO	13800	20	21792	2289,73
1492	390	12226799-1	11	2023	16586	MON 0108	MON	1	3	03/11/2023 21:25	06/11/2023 03:31	INTERNA;NAO PROGRAMADA;MEIO AMBIENTE;VENTO	13800	152	37787	8220,79
1493	390	12226807-1	11	2023	12975	SAU 0109	SAU	1	3	03/11/2023 21:26	07/11/2023 10:10	INTERNA;NAO PROGRAMADA;MEIO AMBIENTE;VENTO	13800	30	53866	2542,01
1494	390	12226816-1	11	2023	16586	MON 0111	MON	1	3	03/11/2023 21:26	07/11/2023 04:51	INTERNA;NAO PROGRAMADA;MEIO AMBIENTE;ARVORE OU VEGETACAO	13800	45	37787	3573,56
1495	390	12226847-1	11	2023	16592	VGR 2302	VGR	1	3	03/11/2023 21:27	07/11/2023 16:10	INTERNA;NAO PROGRAMADA;MEIO AMBIENTE;VENTO	23000	211	21077	19142,92
1496	390	12226854-1	11	2023	15823	SAM 0109	SAM	1	3	03/11/2023 16:26	08/11/2023 03:50	INTERNA;NAO PROGRAMADA;MEIO AMBIENTE;ARVORE OU VEGETACAO	13800	3157	51340	65437,13
1497	390	12226871-1	11	2023	12927	JOR 0106	JOR	1	3	03/11/2023 21:28	05/11/2023 16:40	INTERNA;NAO PROGRAMADA;MEIO AMBIENTE;VENTO	13800	41	16950	1771,02
1498	390	12226888-1	11	2023	16580	IVI 0102	IVI	1	3	03/11/2023 21:29	07/11/2023 15:21	INTERNA;NAO PROGRAMADA;MEIO AMBIENTE;VENTO	13800	69	76959	5546,03
1499	390	12226903-1	11	2023	16599	GVI 0103	GVI	1	3	03/11/2023 21:29	07/11/2023 18:21	INTERNA;NAO PROGRAMADA;MEIO AMBIENTE;ARVORE OU VEGETACAO	13800	11	94346	1021,44
1500	390	12226908-1	11	2023	12895	COG 0103	COG	1	3	03/11/2023 21:29	05/11/2023 12:10	INTERNA;NAO PROGRAMADA;MEIO AMBIENTE;VENTO	13800	15	57509	580,01
1501	390	12226921-1	11	2023	16603	REP 0104	REP	1	3	03/11/2023 21:30	04/11/2023 20:51	INTERNA;NAO PROGRAMADA;MEIO AMBIENTE;VENTO	13800	218	27340	7557,28
1502	390	12226939-1	11	2023	12960	PRI 0103	PRI	1	3	03/11/2023 21:31	06/11/2023 13:23	INTERNA;NAO PROGRAMADA;MEIO AMBIENTE;VENTO	13800	140	72972	8942,38
1503	390	12226953-1	11	2023	12983	TIR 0109	TIR	1	3	03/11/2023 21:20	05/11/2023 14:20	INTERNA;NAO PROGRAMADA;MEIO AMBIENTE;VENTO	13800	103	126922	4222,66
1504	390	12226972-1	11	2023	12874	CAP 0107	CAP	1	3	03/11/2023 15:40	06/11/2023 13:50	INTERNA;NAO PROGRAMADA;MEIO AMBIENTE;ARVORE OU VEGETACAO	13800	78	45263	5473,39
1505	390	12226974-1	11	2023	16594	VME 0111	VME	1	3	03/11/2023 21:32	05/11/2023 10:55	INTERNA;NAO PROGRAMADA;MEIO AMBIENTE;VENTO	240	1	91400	37,26
1506	390	12226986-1	11	2023	12973	SND 0106	SND	1	3	03/11/2023 21:33	05/11/2023 11:54	INTERNA;NAO PROGRAMADA;MEIO AMBIENTE;VENTO	13800	72	51401	2761,84
1507	390	12226995-1	11	2023	12960	PRI 0102	PRI	1	3	03/11/2023 21:33	05/11/2023 11:00	INTERNA;NAO PROGRAMADA;MEIO AMBIENTE;VENTO	13800	319	72972	11947,70
1508	390	12227013-1	11	2023	16580	ASE 0103	ASE	1	3	03/11/2023 21:33	04/11/2023 16:00	INTERNA;NAO PROGRAMADA;MEIO AMBIENTE;ARVORE OU VEGETACAO	13800	15	76959	276,55
1509	390	12227031-1	11	2023	15842	BAV 0102	BAV	1	3	03/11/2023 21:34	05/11/2023 12:25	INTERNA;NAO PROGRAMADA;MEIO AMBIENTE;VENTO	240	2	68106	77,69
1510	390	12227033-1	11	2023	12926	JCI 0102	JCI	1	3	03/11/2023 21:34	04/11/2023 19:23	INTERNA;NAO PROGRAMADA;MEIO AMBIENTE;VENTO	13800	1400	47496	33135,82



1511	390	12227036-1	11	2023	12975	SAU 0105	SAU	1	3	03/11/2023 20:54	06/11/2023 18:34	INTERNA;NAO PROGRAMADA;MEIO AMBIENTE;ARVORE OU VEGETACAO	13800	81	53866	5642,96
1512	390	12227057-1	11	2023	12928	JUQ 0105	JUQ	1	3	03/11/2023 21:35	08/11/2023 10:00	INTERNA;NAO PROGRAMADA;MEIO AMBIENTE;VENTO	13800	1	19422	108,40
1513	390	12227069-1	11	2023	16581	JAN 0104	JAN	1	3	03/11/2023 21:36	07/11/2023 09:43	INTERNA;NAO PROGRAMADA;MEIO AMBIENTE;VENTO	240	2	81809	168,23
1514	390	12227080-1	11	2023	16599	GVI 0103	GVI	1	3	03/11/2023 21:36	07/11/2023 16:37	INTERNA;NAO PROGRAMADA;MEIO AMBIENTE;ARVORE OU VEGETACAO	13800	33	94346	3003,02
1515	390	12227084-1	11	2023	12913	GUA 0105	GUA	1	3	03/11/2023 21:37	07/11/2023 16:15	INTERNA;NAO PROGRAMADA;MEIO AMBIENTE;VENTO	13800	209	27529	14603,03
1516	390	12227092-1	11	2023	15815	GER 0102	GER	1	3	03/11/2023 21:37	07/11/2023 03:52	INTERNA;NAO PROGRAMADA;MEIO AMBIENTE;VENTO	13800	634	69016	49604,16
1517	390	12227112-1	11	2023	15839	CTA 0112	CTA	1	3	03/11/2023 21:38	06/11/2023 13:50	INTERNA;NAO PROGRAMADA;MEIO AMBIENTE;VENTO	13800	55	46965	3530,79
1518	390	12227123-1	11	2023	12968	SBC 0111	SBC	1	3	03/11/2023 21:33	04/11/2023 12:08	INTERNA;NAO PROGRAMADA;MEIO AMBIENTE;VENTO	13800	1268	42063	18494,48
1519	390	12227155-1	11	2023	15831	LUB 0108	LUB	1	3	03/11/2023 21:40	07/11/2023 10:29	INTERNA;NAO PROGRAMADA;MEIO AMBIENTE;ARVORE OU VEGETACAO	13800	124	99623	10518,78
1520	390	12227171-1	11	2023	13000	VIT 0110	VIT	1	3	03/11/2023 21:41	07/11/2023 09:26	INTERNA;NAO PROGRAMADA;MEIO AMBIENTE;VENTO	240	1	103694	83,75
1521	390	12227172-1	11	2023	12882	CTL 0106	CTL	1	3	03/11/2023 21:41	07/11/2023 16:43	INTERNA;NAO PROGRAMADA;MEIO AMBIENTE;ARVORE OU VEGETACAO	240	2	68322	182,09
1522	390	12227181-1	11	2023	12952	PRE 0105	PRE	1	3	03/11/2023 21:41	08/11/2023 15:30	INTERNA;NAO PROGRAMADA;MEIO AMBIENTE;VENTO	240	3	39705	306,29
1523	390	12227187-1	11	2023	15826	MSA 0103	MSA	1	3	03/11/2023 21:39	05/11/2023 04:00	INTERNA;NAO PROGRAMADA;MEIO AMBIENTE;ARVORE OU VEGETACAO	13800	136	90706	4127,56
1524	390	12227205-1	11	2023	12936	MEN 0107	MEN	1	3	03/11/2023 21:42	07/11/2023 00:43	INTERNA;NAO PROGRAMADA;MEIO AMBIENTE;VENTO	13800	56	19667	4201,51
1525	390	12227210-1	11	2023	12911	GJU 0110	GJU	1	3	03/11/2023 21:42	08/11/2023 11:11	INTERNA;NAO PROGRAMADA;MEIO AMBIENTE;VENTO	13800	41	23224	4488,61
1526	390	12227213-1	11	2023	12975	SAU 0102	SAU	1	3	03/11/2023 21:42	06/11/2023 11:00	INTERNA;NAO PROGRAMADA;MEIO AMBIENTE;VENTO	13800	29	53866	3005,04
1527	390	12227249-1	11	2023	16588	PPU 0108	PPU	1	3	03/11/2023 21:44	07/11/2023 09:13	INTERNA;NAO PROGRAMADA;MEIO AMBIENTE;ARVORE OU VEGETACAO	13800	31	53385	2587,90
1528	390	12227260-1	11	2023	12837	ANB 0109	ANB	1	3	03/11/2023 21:44	07/11/2023 14:45	INTERNA;NAO PROGRAMADA;MEIO AMBIENTE;ARVORE OU VEGETACAO	13800	13	46098	1156,89
1529	390	12227263-1	11	2023	12995	VPA 0102	VPA	1	3	03/11/2023 21:44	07/11/2023 10:23	INTERNA;NAO PROGRAMADA;MEIO AMBIENTE;VENTO	240	1	23094	84,64
1530	390	12227284-1	11	2023	12845	BAR 0115	BAR	1	3	03/11/2023 21:45	07/11/2023 09:04	INTERNA;NAO PROGRAMADA;MEIO AMBIENTE;VENTO	240	89	120576	7414,32
1531	390	12227332-1	11	2023	12960	PRI 0102	PRI	1	3	03/11/2023 21:47	07/11/2023 12:00	INTERNA;NAO PROGRAMADA;MEIO AMBIENTE;VENTO	13800	9	72972	775,86
1532	390	12227353-1	11	2023	16580	IVI 0102	IVI	1	3	03/11/2023 21:48	07/11/2023 17:15	INTERNA;NAO PROGRAMADA;MEIO AMBIENTE;ARVORE OU VEGETACAO	13800	102	76959	9327,14
1533	390	12227355-1	11	2023	12882	CTL 0107	CTL	1	3	03/11/2023 21:48	05/11/2023 13:21	INTERNA;NAO PROGRAMADA;MEIO AMBIENTE;VENTO	240	4	68322	158,21
1534	390	12227369-1	11	2023	12839	MNO 0103	MNO	1	3	03/11/2023 21:49	06/11/2023 11:40	INTERNA;NAO PROGRAMADA;MEIO AMBIENTE;ARVORE OU VEGETACAO	13800	16	24317	989,66
1535	390	12227376-1	11	2023	12997	VPR 0109	VPR	1	3	03/11/2023 21:49	07/11/2023 16:48	INTERNA;NAO PROGRAMADA;MEIO AMBIENTE;VENTO	13800	102	78938	9280,30
1536	390	12227386-1	11	2023	12981	TMO 0106	TMO	1	3	03/11/2023 21:50	06/11/2023 09:46	INTERNA;NAO PROGRAMADA;MEIO AMBIENTE;VENTO	13800	93	43254	5573,46
1537	390	12227388-1	11	2023	15823	SAM 0107	SAM	1	3	03/11/2023 16:43	08/11/2023 17:12	INTERNA;NAO PROGRAMADA;MEIO AMBIENTE;ARVORE OU VEGETACAO	13800	745	51340	34107,38
1538	390	12227394-1	11	2023	16572	BRU 0105	BRU	1	3	03/11/2023 21:50	05/11/2023 10:15	INTERNA;NAO PROGRAMADA;MEIO AMBIENTE;VENTO	240	1	55848	36,42



1539	390	12227417-1	11	2023	16604	VMA 0114	VMA	1	3	03/11/2023 21:51	07/11/2023 12:59	INTERNA;NAO PROGRAMADA;MEIO AMBIENTE;DESCARGA ATMOSFERICA	13800	35	39531	3049,65
1540	390	12227423-1	11	2023	12976	SIL 0104	SIL	1	3	03/11/2023 21:52	04/11/2023 08:04	INTERNA;NAO PROGRAMADA;MEIO AMBIENTE;ARVORE OU VEGETACAO	13800	1155	53299	11796,72
1541	390	12227447-1	11	2023	15822	TSE 0108	TSE	1	3	03/11/2023 21:53	08/11/2023 10:18	INTERNA;NAO PROGRAMADA;MEIO AMBIENTE;VENTO	13800	53	123364	5746,25
1542	390	12227448-1	11	2023	16589	SAC 0111	SAC	1	3	03/11/2023 21:53	07/11/2023 17:00	INTERNA;NAO PROGRAMADA;MEIO AMBIENTE;ARVORE OU VEGETACAO	13800	58	45994	5284,53
1543	390	12227450-1	11	2023	16594	VME 0111	VME	1	3	03/11/2023 21:53	06/11/2023 07:55	INTERNA;NAO PROGRAMADA;MEIO AMBIENTE;ARVORE OU VEGETACAO	13800	67	91400	3888,68
1544	390	12227491-1	11	2023	15834	ITP 0109	ITP	1	3	03/11/2023 21:55	05/11/2023 22:39	INTERNA;NAO PROGRAMADA;MEIO AMBIENTE;ARVORE OU VEGETACAO	13800	96	61915	4678,27
1545	390	12227494-1	11	2023	15827	MAZ 0105	MAZ	1	3	03/11/2023 21:55	06/11/2023 22:35	INTERNA;NAO PROGRAMADA;MEIO AMBIENTE;VENTO	13800	300	153112	21797,75
1546	390	12227511-1	11	2023	16571	ALV 0104	ALV	1	3	03/11/2023 21:56	05/11/2023 12:15	INTERNA;NAO PROGRAMADA;MEIO AMBIENTE;ARVORE OU VEGETACAO	13800	22	74474	842,92
1547	390	12227523-1	11	2023	16600	JAC 0104	JAC	1	3	03/11/2023 21:56	04/11/2023 04:04	INTERNA;NAO PROGRAMADA;MEIO AMBIENTE;VENTO	13800	7405	64832	36820,93
1548	390	12227528-1	11	2023	16603	ROS 0102	ROS	1	3	03/11/2023 21:57	07/11/2023 15:54	INTERNA;NAO PROGRAMADA;MEIO AMBIENTE;ARVORE OU VEGETACAO	13800	72	27340	6476,66
1549	390	12227534-1	11	2023	12868	CAA 0107	CAA	1	3	03/11/2023 21:57	04/11/2023 18:50	INTERNA;NAO PROGRAMADA;MEIO AMBIENTE;VENTO	13800	647	56774	13624,72
1550	390	12227552-1	11	2023	12887	CLA 0110	CLA	1	3	03/11/2023 21:58	08/11/2023 10:10	INTERNA;NAO PROGRAMADA;MEIO AMBIENTE;ARVORE OU VEGETACAO	13800	58	55421	6275,25
1551	390	12227553-1	11	2023	12969	SAB 0111	SAB	1	3	03/11/2023 21:58	08/11/2023 09:50	INTERNA;NAO PROGRAMADA;MEIO AMBIENTE;VENTO	13800	77	35689	8306,35
1552	390	12227562-1	11	2023	16586	MON 0102	MON	1	3	03/11/2023 21:59	06/11/2023 15:58	INTERNA;NAO PROGRAMADA;MEIO AMBIENTE;ARVORE OU VEGETACAO	240	7	37787	461,91
1553	390	12227571-1	11	2023	16581	JAN 0104	JAN	1	3	03/11/2023 21:59	07/11/2023 10:23	INTERNA;NAO PROGRAMADA;MEIO AMBIENTE;ARVORE OU VEGETACAO	13800	231	81809	7928,57
1554	390	12227582-1	11	2023	12922	ITR 0114	ITR	1	3	03/11/2023 22:00	04/11/2023 17:26	INTERNA;NAO PROGRAMADA;MEIO AMBIENTE;VENTO	240	1	99498	19,44
1555	390	12227583-1	11	2023	15824	ORA 0103	ORA	1	3	03/11/2023 22:00	05/11/2023 14:08	INTERNA;NAO PROGRAMADA;MEIO AMBIENTE;ARVORE OU VEGETACAO	13800	28	20281	1124,07
1556	390	12227584-1	11	2023	16588	PPU 0107	PPU	1	3	03/11/2023 22:00	05/11/2023 13:12	INTERNA;NAO PROGRAMADA;MEIO AMBIENTE;VENTO	13800	3	53385	117,58
1557	390	12227587-1	11	2023	15816	COT 0114	COT	1	3	03/11/2023 22:00	05/11/2023 23:10	INTERNA;NAO PROGRAMADA;MEIO AMBIENTE;ARVORE OU VEGETACAO	13800	25	39328	1229,03
1558	390	12227641-1	11	2023	15831	LUB 0114	LUB	1	3	03/11/2023 22:03	08/11/2023 09:11	INTERNA;NAO PROGRAMADA;MEIO AMBIENTE;VENTO	13800	82	99623	8785,55
1559	390	12227663-1	11	2023	12866	VPA 0102	VPA	1	3	03/11/2023 22:04	04/11/2023 11:05	INTERNA;NAO PROGRAMADA;MEIO AMBIENTE;VENTO	13800	655	42950	8528,83
1560	390	12227673-1	11	2023	16577	CLE 0105	CLE	1	3	03/11/2023 22:04	06/11/2023 11:55	INTERNA;NAO PROGRAMADA;MEIO AMBIENTE;ARVORE OU VEGETACAO	13800	29	28646	1793,67
1561	390	12227704-1	11	2023	15839	CTA 0113	CTA	1	3	03/11/2023 22:05	04/11/2023 15:55	INTERNA;NAO PROGRAMADA;MEIO AMBIENTE;VENTO	13800	119	46965	2120,28
1562	390	12227718-1	11	2023	12868	CAA 0109	CAA	1	3	03/11/2023 22:07	07/11/2023 12:20	INTERNA;NAO PROGRAMADA;MEIO AMBIENTE;VENTO	13800	45	56774	3880,04
1563	390	12227723-1	11	2023	16599	GVI 0103	GVI	1	3	03/11/2023 22:07	07/11/2023 16:38	INTERNA;NAO PROGRAMADA;MEIO AMBIENTE;ARVORE OU VEGETACAO	13800	20	94346	1810,42
1564	390	12227751-1	11	2023	15818	VFO 0115	VFO	1	3	03/11/2023 22:08	06/11/2023 15:32	INTERNA;NAO PROGRAMADA;MEIO AMBIENTE;VENTO	13800	483	72760	18364,18
1565	390	12227755-1	11	2023	12823	AGU 0108	AGU	1	3	03/11/2023 22:08	04/11/2023 20:11	INTERNA;NAO PROGRAMADA;MEIO AMBIENTE;ARVORE OU VEGETACAO	13800	42	15978	926,30
1566	390	12227789-1	11	2023	16592	VGR 2302	VGR	1	3	03/11/2023 14:51	07/11/2023 18:00	INTERNA;NAO PROGRAMADA;MEIO AMBIENTE;ARVORE OU VEGETACAO	23000	32	21077	3094,38



1567	390	12227792-1	11	2023	15817	ERM 0102	ERM	1	3	03/11/2023 22:09	04/11/2023 10:42	INTERNA;NAO PROGRAMADA;MEIO AMBIENTE;VENTO	240	1	91254	12,53
1568	390	12227811-1	11	2023	15841	BAI 0108	BAI	1	3	03/11/2023 22:10	07/11/2023 12:33	INTERNA;NAO PROGRAMADA;MEIO AMBIENTE;VENTO	13800	28	65340	2418,80
1569	390	12227821-1	11	2023	12868	CAA 0110	CAA	1	3	03/11/2023 22:10	07/11/2023 10:10	INTERNA;NAO PROGRAMADA;MEIO AMBIENTE;VENTO	13800	70	56774	5879,94
1570	390	12227824-1	11	2023	12838	AUT 0108	AUT	1	3	03/11/2023 22:10	05/11/2023 15:13	INTERNA;NAO PROGRAMADA;MEIO AMBIENTE;VENTO	240	5	72584	205,23
1571	390	12227836-1	11	2023	12837	ANB 0109	ANB	1	3	03/11/2023 20:53	04/11/2023 13:04	INTERNA;NAO PROGRAMADA;MEIO AMBIENTE;VENTO	13800	155	46098	2507,47
1572	390	12227840-1	11	2023	12934	MAT 0108	MAT	1	3	03/11/2023 22:11	08/11/2023 03:41	INTERNA;NAO PROGRAMADA;MEIO AMBIENTE;VENTO	13800	114	138586	11570,62
1573	390	12227844-1	11	2023	16591	TUC 0107	TUC	1	3	03/11/2023 22:11	06/11/2023 12:35	INTERNA;NAO PROGRAMADA;MEIO AMBIENTE;ARVORE OU VEGETACAO	13800	22	51312	1372,87
1574	390	12227848-1	11	2023	16605	SBC 0106	SBC	1	3	03/11/2023 21:48	04/11/2023 09:54	INTERNA;NAO PROGRAMADA;MEIO AMBIENTE;VENTO	13800	13041	73144	157528,94
1575	390	12227862-1	11	2023	16580	IVI 0109	IVI	1	3	03/11/2023 22:12	07/11/2023 11:20	INTERNA;NAO PROGRAMADA;MEIO AMBIENTE;VENTO	13800	126	76959	10726,73
1576	390	12227896-1	11	2023	12999	VTA 0107	VTA	1	3	03/11/2023 22:13	04/11/2023 13:52	INTERNA;NAO PROGRAMADA;MEIO AMBIENTE;VENTO	240	1	67747	15,63
1577	390	12227933-1	11	2023	12954	PSD 0110	PSD	1	3	03/11/2023 22:15	05/11/2023 11:22	INTERNA;NAO PROGRAMADA;MEIO AMBIENTE;VENTO	240	6	65862	222,64
1578	390	12227934-1	11	2023	16580	IVI 0102	IVI	1	3	03/11/2023 22:16	06/11/2023 16:00	INTERNA;NAO PROGRAMADA;MEIO AMBIENTE;VENTO	13800	203	76959	13345,45
1579	390	12227951-1	11	2023	12928	JUQ 0104	JUQ	1	3	03/11/2023 22:17	08/11/2023 15:25	INTERNA;NAO PROGRAMADA;MEIO AMBIENTE;VENTO	13800	1	19422	113,13
1580	390	12227958-1	11	2023	12997	VPR 0115	VPR	1	3	03/11/2023 22:17	04/11/2023 14:30	INTERNA;NAO PROGRAMADA;MEIO AMBIENTE;VENTO	13800	310	78938	5027,60
1581	390	12228016-1	11	2023	16588	PPU 0112	PPU	1	3	03/11/2023 16:17	06/11/2023 13:46	INTERNA;NAO PROGRAMADA;MEIO AMBIENTE;VENTO	13800	9405	53385	173924,70
1582	390	12228029-1	11	2023	15839	CTA 0110	CTA	1	3	03/11/2023 22:19	06/11/2023 04:44	INTERNA;NAO PROGRAMADA;MEIO AMBIENTE;VENTO	13800	217	46965	11808,72
1583	390	12228124-1	11	2023	12926	JCI 0102	JCI	1	3	03/11/2023 22:25	05/11/2023 20:41	INTERNA;NAO PROGRAMADA;MEIO AMBIENTE;ARVORE OU VEGETACAO	13800	45	47496	2082,31
1584	390	12228140-1	11	2023	12987	UTI 0108	UTI	1	3	03/11/2023 22:26	04/11/2023 10:10	INTERNA;NAO PROGRAMADA;MEIO AMBIENTE;ARVORE OU VEGETACAO	13800	311	66981	3652,78
1585	390	12228189-1	11	2023	12973	SND 0103	SND	1	3	03/11/2023 22:28	06/11/2023 03:51	INTERNA;NAO PROGRAMADA;MEIO AMBIENTE;VENTO	13800	135	51401	3123,23
1586	390	12228200-1	11	2023	12936	MEN 0107	MEN	1	3	03/11/2023 22:29	06/11/2023 13:04	INTERNA;NAO PROGRAMADA;MEIO AMBIENTE;VENTO	13800	56	19667	3504,79
1587	390	12228215-1	11	2023	12845	BAR 0108	BAR	1	3	03/11/2023 22:30	05/11/2023 04:35	INTERNA;NAO PROGRAMADA;MEIO AMBIENTE;ARVORE OU VEGETACAO	13800	70	120576	2106,32
1588	390	12228238-1	11	2023	12957	PER 0110	PER	1	3	03/11/2023 22:31	04/11/2023 16:52	INTERNA;NAO PROGRAMADA;MEIO AMBIENTE;VENTO	240	4	106416	73,41
1589	390	12228253-1	11	2023	16600	JAC 0106	JAC	1	3	03/11/2023 22:32	05/11/2023 09:16	INTERNA;NAO PROGRAMADA;MEIO AMBIENTE;VENTO	240	1	64832	19,09
1590	390	12228254-1	11	2023	12947	NAC 0103	NAC	1	3	03/11/2023 22:32	07/11/2023 11:18	INTERNA;NAO PROGRAMADA;MEIO AMBIENTE;ARVORE OU VEGETACAO	240	1	112164	84,75
1591	390	12228261-1	11	2023	16589	SAC 0109	SAC	1	3	03/11/2023 22:33	06/11/2023 13:47	INTERNA;NAO PROGRAMADA;MEIO AMBIENTE;ARVORE OU VEGETACAO	240	1	45994	63,23
1592	390	12228306-1	11	2023	16602	RTA 0102	RTA	1	3	03/11/2023 22:35	08/11/2023 13:43	INTERNA;NAO PROGRAMADA;MEIO AMBIENTE;VENTO	13800	4060	17884	403392,28
1593	390	12228309-1	11	2023	16580	IVI 0102	IVI	1	3	03/11/2023 22:35	05/11/2023 19:20	INTERNA;NAO PROGRAMADA;MEIO AMBIENTE;VENTO	13800	4565	76959	3286,80
1594	390	12228326-1	11	2023	12977	SUM 0106	SUM	1	3	03/11/2023 22:36	05/11/2023 16:48	INTERNA;NAO PROGRAMADA;MEIO AMBIENTE;VENTO	13800	201	29811	8481,03



1595	390	12228327-1	11	2023	12987	UTI 0102	UTI	1	3	03/11/2023 22:05	05/11/2023 14:11	INTERNA;NAO PROGRAMADA;MEIO AMBIENTE;ARVORE OU VEGETACAO	13800	2676	66981	107319,49
1596	390	12228340-1	11	2023	12857	BSI 0103	BSI	1	3	03/11/2023 22:37	05/11/2023 12:31	INTERNA;NAO PROGRAMADA;MEIO AMBIENTE;VENTO	13800	30	92237	1137,23
1597	390	12228374-1	11	2023	15842	BAV 0106	BAV	1	3	03/11/2023 22:38	08/11/2023 02:10	INTERNA;NAO PROGRAMADA;MEIO AMBIENTE;VENTO	13800	139	68106	13834,86
1598	390	12228405-1	11	2023	15829	MPA 0105	MPA	1	3	03/11/2023 22:40	07/11/2023 18:25	INTERNA;NAO PROGRAMADA;MEIO AMBIENTE;VENTO	240	1	79739	91,75
1599	390	12228424-1	11	2023	16598	CAC 2303	CAC	1	3	03/11/2023 22:41	07/11/2023 23:55	INTERNA;NAO PROGRAMADA;MEIO AMBIENTE;ARVORE OU VEGETACAO	23000	44	27169	4278,44
1600	390	12228464-1	11	2023	12954	PSD 0105	PSD	1	3	03/11/2023 22:44	04/11/2023 23:12	INTERNA;NAO PROGRAMADA;MEIO AMBIENTE;VENTO	13800	140	65862	3424,56
1601	390	12228477-1	11	2023	12913	GUA 0109	GUA	1	3	03/11/2023 16:56	04/11/2023 10:10	INTERNA;NAO PROGRAMADA;MEIO AMBIENTE;ARVORE OU VEGETACAO	13800	180	27529	3100,20
1602	390	12228499-1	11	2023	16588	PPU 0102	PPU	1	3	03/11/2023 22:46	05/11/2023 22:24	INTERNA;NAO PROGRAMADA;MEIO AMBIENTE;VENTO	13800	1047	53385	49455,40
1603	390	12228520-1	11	2023	16577	CLE 0111	CLE	1	3	03/11/2023 22:47	06/11/2023 03:26	INTERNA;NAO PROGRAMADA;MEIO AMBIENTE;VENTO	13800	26	28646	1368,66
1604	390	12228573-1	11	2023	12951	PAN 0103	PAN	1	3	03/11/2023 22:50	04/11/2023 16:59	INTERNA;NAO PROGRAMADA;MEIO AMBIENTE;ARVORE OU VEGETACAO	240	2	48527	36,28
1605	390	12228574-1	11	2023	16594	VME 0112	VME	1	3	03/11/2023 22:50	05/11/2023 10:06	INTERNA;NAO PROGRAMADA;MEIO AMBIENTE;VENTO	240	1	91400	23,92
1606	390	12228590-1	11	2023	12983	TIR 0110	TIR	1	3	03/11/2023 22:52	04/11/2023 23:30	INTERNA;NAO PROGRAMADA;MEIO AMBIENTE;ARVORE OU VEGETACAO	13800	149	126922	3672,23
1607	390	12228612-1	11	2023	12857	BSI 0107	BSI	1	3	03/11/2023 22:53	04/11/2023 14:25	INTERNA;NAO PROGRAMADA;MEIO AMBIENTE;VENTO	240	2	92237	1,20
1608	390	12228615-1	11	2023	15822	TSE 0113	TSE	1	3	03/11/2023 22:53	06/11/2023 19:22	INTERNA;NAO PROGRAMADA;MEIO AMBIENTE;VENTO	13800	7056	123364	6515,80
1609	390	12228622-1	11	2023	12983	TIR 0110	TIR	1	3	03/11/2023 22:54	06/11/2023 18:20	INTERNA;NAO PROGRAMADA;MEIO AMBIENTE;VENTO	240	2	126922	134,88
1610	390	12228623-1	11	2023	12862	BUT 0113	BUT	1	3	03/11/2023 22:54	06/11/2023 15:19	INTERNA;NAO PROGRAMADA;MEIO AMBIENTE;ARVORE OU VEGETACAO	240	1	28115	64,42
1611	390	12228626-1	11	2023	13000	VIT 0102	VIT	1	3	03/11/2023 22:55	04/11/2023 17:31	INTERNA;NAO PROGRAMADA;MEIO AMBIENTE;VENTO	13800	211	103694	3924,37
1612	390	12228630-1	11	2023	16587	PAR 0104	PAR	1	3	03/11/2023 22:55	07/11/2023 11:42	INTERNA;NAO PROGRAMADA;MEIO AMBIENTE;ARVORE OU VEGETACAO	13800	2	29346	169,56
1613	390	12228662-1	11	2023	12995	VPA 0102	VPA	1	3	03/11/2023 22:57	08/11/2023 01:27	INTERNA;NAO PROGRAMADA;MEIO AMBIENTE;ARVORE OU VEGETACAO	13800	67	23094	6599,35
1614	390	12228664-1	11	2023	15818	VFO 0108	VFO	1	3	03/11/2023 22:57	07/11/2023 12:05	INTERNA;NAO PROGRAMADA;MEIO AMBIENTE;VENTO	13800	162	72760	13792,73
1615	390	12228689-1	11	2023	12958	PNH 0102	PNH	1	3	03/11/2023 17:08	07/11/2023 04:43	INTERNA;NAO PROGRAMADA;MEIO AMBIENTE;VENTO	13800	16	26275	1337,29
1616	390	12228712-1	11	2023	15818	VFO 0110	VFO	1	3	03/11/2023 23:00	07/11/2023 14:05	INTERNA;NAO PROGRAMADA;MEIO AMBIENTE;VENTO	13800	67	72760	5834,10
1617	390	12228764-1	11	2023	12976	SIL 0104	SIL	1	3	03/11/2023 23:04	07/11/2023 16:05	INTERNA;NAO PROGRAMADA;MEIO AMBIENTE;ARVORE OU VEGETACAO	13800	73	53299	6498,48
1618	390	12228774-1	11	2023	15821	TAI 0102	TAI	1	3	03/11/2023 23:05	06/11/2023 10:05	INTERNA;NAO PROGRAMADA;MEIO AMBIENTE;VENTO	13800	70	83112	4129,98
1619	390	12228777-1	11	2023	15822	TSE 0107	TSE	1	3	03/11/2023 23:05	05/11/2023 13:28	INTERNA;NAO PROGRAMADA;MEIO AMBIENTE;VENTO	13800	3347	123364	122317,53
1620	390	12228789-1	11	2023	15827	MAZ 0106	MAZ	1	3	03/11/2023 23:06	06/11/2023 15:30	INTERNA;NAO PROGRAMADA;MEIO AMBIENTE;ARVORE OU VEGETACAO	240	1	153112	64,40
1621	390	12228830-1	11	2023	15839	CTA 0108	CTA	1	3	03/11/2023 23:09	04/11/2023 13:04	INTERNA;NAO PROGRAMADA;MEIO AMBIENTE;ARVORE OU VEGETACAO	13800	313	46965	4357,39
1622	390	12228834-1	11	2023	12976	SIL 0113	SIL	1	3	03/11/2023 23:09	04/11/2023 09:14	INTERNA;NAO PROGRAMADA;MEIO AMBIENTE;ARVORE OU VEGETACAO	13800	2	53299	20,15



1623	390	12228840-1	11	2023	15828	MOC 0114	MOC	1	3	03/11/2023 23:09	05/11/2023 11:00	INTERNA;NAO PROGRAMADA;MEIO AMBIENTE;VENTO	13800	18	18075	645,04
1624	390	12228930-1	11	2023	16581	JAN 0110	JAN	1	3	03/11/2023 23:16	06/11/2023 16:53	INTERNA;NAO PROGRAMADA;MEIO AMBIENTE;VENTO	13800	316	81809	20731,53
1625	390	12228939-1	11	2023	12838	AUT 0115	AUT	1	3	03/11/2023 23:17	05/11/2023 02:52	INTERNA;NAO PROGRAMADA;MEIO AMBIENTE;ARVORE OU VEGETACAO	13800	297	72584	8190,19
1626	390	12228966-1	11	2023	15819	VAL 0102	VAL	1	3	03/11/2023 16:58	06/11/2023 08:29	INTERNA;NAO PROGRAMADA;MEIO AMBIENTE;ARVORE OU VEGETACAO	13800	89	18111	5652,71
1627	390	12228967-1	11	2023	12997	VPR 0103	VPR	1	3	03/11/2023 23:19	06/11/2023 10:55	INTERNA;NAO PROGRAMADA;MEIO AMBIENTE;VENTO	13800	1010	78938	60193,19
1628	390	12229004-1	11	2023	13000	VIT 0107	VIT	1	3	03/11/2023 23:21	06/11/2023 10:20	INTERNA;NAO PROGRAMADA;MEIO AMBIENTE;VENTO	240	1	103694	58,98
1629	390	12229028-1	11	2023	12975	SAU 0110	SAU	1	3	03/11/2023 23:22	06/11/2023 14:35	INTERNA;NAO PROGRAMADA;MEIO AMBIENTE;ARVORE OU VEGETACAO	240	1	53866	63,20
1630	390	12229056-1	11	2023	12948	NMU 0102	NMU	1	3	03/11/2023 23:25	05/11/2023 14:29	INTERNA;NAO PROGRAMADA;MEIO AMBIENTE;ARVORE OU VEGETACAO	13800	1	15497	39,07
1631	390	12229077-1	11	2023	16599	GVI 0108	GVI	1	3	03/11/2023 23:26	07/11/2023 17:08	INTERNA;NAO PROGRAMADA;MEIO AMBIENTE;VENTO	13800	11	94346	986,67
1632	390	12229119-1	11	2023	16599	GVI 0103	GVI	1	3	03/11/2023 23:30	04/11/2023 14:33	INTERNA;NAO PROGRAMADA;MEIO AMBIENTE;VENTO	13800	1684	94346	9713,87
1633	390	12229125-1	11	2023	12991	VEM 0103	VEM	1	3	03/11/2023 21:19	04/11/2023 15:45	INTERNA;NAO PROGRAMADA;MEIO AMBIENTE;ARVORE OU VEGETACAO	13800	126	75725	2322,71
1634	390	12229138-1	11	2023	12993	VGU 0106	VGU	1	3	03/11/2023 23:32	06/11/2023 13:51	INTERNA;NAO PROGRAMADA;MEIO AMBIENTE;ARVORE OU VEGETACAO	13800	76	22598	4736,70
1635	390	12229162-1	11	2023	12983	TIR 0110	TIR	1	3	03/11/2023 23:34	06/11/2023 10:45	INTERNA;NAO PROGRAMADA;MEIO AMBIENTE;VENTO	13800	359	126922	21243,92
1636	390	12229191-1	11	2023	12948	NMU 0107	NMU	1	3	03/11/2023 23:36	06/11/2023 12:12	INTERNA;NAO PROGRAMADA;MEIO AMBIENTE;VENTO	13800	29	15497	1757,13
1637	390	12229199-1	11	2023	15818	VFO 0108	VFO	1	3	03/11/2023 23:36	06/11/2023 15:06	INTERNA;NAO PROGRAMADA;MEIO AMBIENTE;VENTO	13800	237	72760	15047,66
1638	390	12229206-1	11	2023	15827	MAZ 0108	MAZ	1	3	03/11/2023 23:37	07/11/2023 20:36	INTERNA;NAO PROGRAMADA;MEIO AMBIENTE;VENTO	13800	138	153112	12830,36
1639	390	12229260-1	11	2023	16587	PAR 0109	PAR	1	3	03/11/2023 16:02	09/11/2023 18:42	INTERNA;NAO PROGRAMADA;MEIO AMBIENTE;VENTO	13800	7925	29346	164615,73
1640	390	12229266-1	11	2023	16591	TUC 0103	TUC	1	3	03/11/2023 16:50	06/11/2023 15:40	INTERNA;NAO PROGRAMADA;MEIO AMBIENTE;ARVORE OU VEGETACAO	13800	61	51312	4320,17
1641	390	12229288-1	11	2023	12868	CAA 0108	CAA	1	3	03/11/2023 16:19	05/11/2023 17:21	INTERNA;NAO PROGRAMADA;MEIO AMBIENTE;ARVORE OU VEGETACAO	13800	1235	56774	47540,06
1642	390	12229308-1	11	2023	12973	SND 0115	SND	1	3	03/11/2023 23:47	06/11/2023 11:57	INTERNA;NAO PROGRAMADA;MEIO AMBIENTE;VENTO	240	5	51401	300,82
1643	390	12229317-1	11	2023	12983	TIR 0106	TIR	1	3	03/11/2023 23:48	04/11/2023 13:08	INTERNA;NAO PROGRAMADA;MEIO AMBIENTE;VENTO	13800	66	126922	880,39
1644	390	12229327-1	11	2023	15834	ITP 0109	ITP	1	3	03/11/2023 23:49	05/11/2023 14:56	INTERNA;NAO PROGRAMADA;MEIO AMBIENTE;ARVORE OU VEGETACAO	13800	14	61915	547,65
1645	390	12229338-1	11	2023	15839	CTA 0107	CTA	1	3	03/11/2023 23:51	04/11/2023 11:55	INTERNA;NAO PROGRAMADA;MEIO AMBIENTE;VENTO	13800	135	46965	1628,25
1646	390	12229348-1	11	2023	15834	ITP 0109	ITP	1	3	03/11/2023 23:52	04/11/2023 15:20	INTERNA;NAO PROGRAMADA;MEIO AMBIENTE;VENTO	13800	20	61915	309,48
1647	390	12229349-1	11	2023	12866	CPE 0108	CPE	1	3	03/11/2023 23:52	04/11/2023 18:43	INTERNA;NAO PROGRAMADA;MEIO AMBIENTE;VENTO	13800	362	42950	6827,72
1648	390	12229364-1	11	2023	12913	GUA 0105	GUA	1	3	03/11/2023 23:53	07/11/2023 11:25	INTERNA;NAO PROGRAMADA;MEIO AMBIENTE;VENTO	13800	24	27529	2004,51
1649	390	12229380-1	11	2023	12922	ITR 0112	ITR	1	3	03/11/2023 23:55	06/11/2023 13:00	INTERNA;NAO PROGRAMADA;MEIO AMBIENTE;ARVORE OU VEGETACAO	13800	95	99498	5802,92
1650	390	12229403-1	11	2023	15841	BAI 0109	BAI	1	3	03/11/2023 23:57	07/11/2023 10:11	INTERNA;NAO PROGRAMADA;MEIO AMBIENTE;VENTO	240	1	65340	82,24



1651	390	12229452-1	11	2023	12866	CPE 0108	CPE	1	3	04/11/2023 00:01	08/11/2023 05:20	INTERNA;NAO PROGRAMADA;MEIO AMBIENTE;VENTO	13800	72	42950	7293,76
1652	390	12229471-1	11	2023	12866	CPE 0108	CPE	1	3	04/11/2023 00:03	05/11/2023 14:10	INTERNA;NAO PROGRAMADA;MEIO AMBIENTE;VENTO	13800	421	42950	16045,95
1653	390	12229478-1	11	2023	12916	IBP 0104	IBP	1	3	03/11/2023 22:13	07/11/2023 05:55	INTERNA;NAO PROGRAMADA;MEIO AMBIENTE;VENTO	13800	482	25750	30945,22
1654	390	12229527-1	11	2023	15828	MOC 0111	MOC	1	3	04/11/2023 00:07	07/11/2023 19:31	INTERNA;NAO PROGRAMADA;MEIO AMBIENTE;VENTO	13800	48	18075	4387,71
1655	390	12229529-1	11	2023	12957	PER 0112	PER	1	3	04/11/2023 00:07	06/11/2023 17:00	INTERNA;NAO PROGRAMADA;MEIO AMBIENTE;ARVORE OU VEGETACAO	13800	74	106416	4801,18
1656	390	12229541-1	11	2023	12983	TIR 0103	TIR	1	3	04/11/2023 00:08	07/11/2023 10:04	INTERNA;NAO PROGRAMADA;MEIO AMBIENTE;VENTO	13800	76	126922	6227,02
1657	390	12229593-1	11	2023	12895	COG 0109	COG	1	3	04/11/2023 00:12	06/11/2023 03:55	INTERNA;NAO PROGRAMADA;MEIO AMBIENTE;VENTO	13800	303	57509	15668,13
1658	390	12229597-1	11	2023	12830	AME 0105	AME	1	3	04/11/2023 00:13	05/11/2023 08:33	INTERNA;NAO PROGRAMADA;MEIO AMBIENTE;VENTO	240	1	62215	32,11
1659	390	12229601-1	11	2023	12946	MOR 0102	MOR	1	3	04/11/2023 00:13	07/11/2023 04:10	INTERNA;NAO PROGRAMADA;MEIO AMBIENTE;VENTO	13800	226	23428	17164,94
1660	390	12229603-1	11	2023	15816	ESP 0111	ESP	1	3	04/11/2023 00:13	07/11/2023 11:33	INTERNA;NAO PROGRAMADA;MEIO AMBIENTE;VENTO	13800	114	39328	9499,56
1661	390	12229625-1	11	2023	12895	COG 0109	COG	1	3	04/11/2023 00:16	06/11/2023 14:08	INTERNA;NAO PROGRAMADA;MEIO AMBIENTE;VENTO	13800	119	57509	7362,66
1662	390	12229636-1	11	2023	12900	CUP 0109	CUP	1	3	03/11/2023 16:14	07/11/2023 20:53	INTERNA;NAO PROGRAMADA;MEIO AMBIENTE;ARVORE OU VEGETACAO	13800	14493	109247	147697,69
1663	390	12229685-1	11	2023	15829	MPA 0109	MPA	1	3	04/11/2023 00:21	06/11/2023 22:38	INTERNA;NAO PROGRAMADA;MEIO AMBIENTE;ARVORE OU VEGETACAO	13800	111	79739	7215,46
1664	390	12229755-1	11	2023	12993	VGU 0106	VGU	1	3	04/11/2023 00:28	05/11/2023 20:20	INTERNA;NAO PROGRAMADA;MEIO AMBIENTE;VENTO	13800	337	22598	14574,60
1665	390	12229785-1	11	2023	16588	PPU 0115	PPU	1	3	03/11/2023 16:12	07/11/2023 14:25	INTERNA;NAO PROGRAMADA;MEIO AMBIENTE;ARVORE OU VEGETACAO	13800	2255	53385	47734,15
1666	390	12229833-1	11	2023	16603	ROS 0104	ROS	1	3	03/11/2023 16:01	04/11/2023 16:37	INTERNA;NAO PROGRAMADA;MEIO AMBIENTE;ARVORE OU VEGETACAO	13800	6954	27340	159807,86
1667	390	12229839-1	11	2023	12877	CRA 0103	CRA	1	3	04/11/2023 00:38	05/11/2023 08:36	INTERNA;NAO PROGRAMADA;MEIO AMBIENTE;ARVORE OU VEGETACAO	13800	504	88170	16114,42
1668	390	12229843-1	11	2023	12877	CRA 0103	CRA	1	3	04/11/2023 00:38	07/11/2023 14:15	INTERNA;NAO PROGRAMADA;MEIO AMBIENTE;VENTO	13800	89	88170	7619,74
1669	390	12229844-1	11	2023	15837	EMB 0106	EMB	1	3	04/11/2023 00:39	05/11/2023 18:46	INTERNA;NAO PROGRAMADA;MEIO AMBIENTE;VENTO	13800	4564	148111	125942,07
1670	390	12229866-1	11	2023	12959	PIP 0109	PIP	1	3	04/11/2023 00:40	04/11/2023 19:32	INTERNA;NAO PROGRAMADA;MEIO AMBIENTE;VENTO	13800	633	28472	4042,38
1671	390	12229874-1	11	2023	15837	EMB 0109	EMB	1	3	04/11/2023 00:41	08/11/2023 00:30	INTERNA;NAO PROGRAMADA;MEIO AMBIENTE;ARVORE OU VEGETACAO	13800	80	148111	7665,33
1672	390	12229875-1	11	2023	15827	MAZ 0108	MAZ	1	3	04/11/2023 00:41	05/11/2023 23:09	INTERNA;NAO PROGRAMADA;MEIO AMBIENTE;ARVORE OU VEGETACAO	13800	289	153112	13426,70
1673	390	12229881-1	11	2023	16593	VAR 0110	VAR	1	3	04/11/2023 00:41	04/11/2023 15:27	INTERNA;NAO PROGRAMADA;MEIO AMBIENTE;ARVORE OU VEGETACAO	13800	103	109625	1519,79
1674	390	12229883-1	11	2023	12926	JCI 0104	JCI	1	3	04/11/2023 00:42	05/11/2023 15:24	INTERNA;NAO PROGRAMADA;MEIO AMBIENTE;ARVORE OU VEGETACAO	240	2	47496	77,41
1675	390	12229911-1	11	2023	15813	JKU 0111	JKU	1	3	03/11/2023 21:39	07/11/2023 18:51	INTERNA;NAO PROGRAMADA;MEIO AMBIENTE;VENTO	13800	46	26268	4210,23
1676	390	12229919-1	11	2023	13000	VIT 0104	VIT	1	3	04/11/2023 00:47	05/11/2023 12:23	INTERNA;NAO PROGRAMADA;MEIO AMBIENTE;VENTO	240	3	103694	106,79
1677	390	12229951-1	11	2023	12857	BSI 0108	BSI	1	3	04/11/2023 00:50	04/11/2023 01:56	INTERNA;NAO PROGRAMADA;MEIO AMBIENTE;VENTO	13800	5130	92237	1457,15
1678	390	12229956-1	11	2023	15826	MSA 0107	MSA	1	3	04/11/2023 00:51	06/11/2023 18:45	INTERNA;NAO PROGRAMADA;MEIO AMBIENTE;VENTO	13800	31	90706	2042,49



1679	390	12229985-1	11	2023	15814	SMA 0110	SMA	1	3	03/11/2023 16:10	04/11/2023 19:58	INTERNA;NAO PROGRAMADA;MEIO AMBIENTE;VENTO	13800	10923	22877	219662,80
1680	390	12229989-1	11	2023	15836	GPR 0108	GPR	1	3	04/11/2023 00:55	07/11/2023 00:34	INTERNA;NAO PROGRAMADA;MEIO AMBIENTE;VENTO	13800	124	79446	8884,60
1681	390	12230002-1	11	2023	15815	GER 0103	GER	1	3	04/11/2023 00:57	05/11/2023 14:23	INTERNA;NAO PROGRAMADA;MEIO AMBIENTE;ARVORE OU VEGETACAO	240	2	69016	74,86
1682	390	12230008-1	11	2023	15816	ESP 0103	ESP	1	3	04/11/2023 00:59	05/11/2023 18:35	INTERNA;NAO PROGRAMADA;MEIO AMBIENTE;ARVORE OU VEGETACAO	13800	718	39328	29867,01
1683	390	12230009-1	11	2023	12950	OSA 0113	OSA	1	3	04/11/2023 00:54	04/11/2023 19:28	INTERNA;NAO PROGRAMADA;MEIO AMBIENTE;ARVORE OU VEGETACAO	13800	967	48479	17944,30
1684	390	12230085-1	11	2023	12971	SMA 0111	SMA	1	3	04/11/2023 01:11	07/11/2023 14:31	INTERNA;NAO PROGRAMADA;MEIO AMBIENTE;ARVORE OU VEGETACAO	240	1	99308	77,31
1685	390	12230096-1	11	2023	15818	VFO 0112	VFO	1	3	04/11/2023 01:14	08/11/2023 03:00	INTERNA;NAO PROGRAMADA;MEIO AMBIENTE;ARVORE OU VEGETACAO	13800	111	72760	10851,85
1686	390	12230125-1	11	2023	16576	CPI 0107	CPI	1	3	03/11/2023 16:08	04/11/2023 12:05	INTERNA;NAO PROGRAMADA;MEIO AMBIENTE;VENTO	13800	2083	85414	41563,95
1687	390	12230138-1	11	2023	15837	EMB 0115	EMB	1	3	04/11/2023 01:21	08/11/2023 08:56	INTERNA;NAO PROGRAMADA;MEIO AMBIENTE;VENTO	13800	67	148111	6940,03
1688	390	12230140-1	11	2023	15826	MSA 0107	MSA	1	3	04/11/2023 01:21	05/11/2023 16:05	INTERNA;NAO PROGRAMADA;MEIO AMBIENTE;VENTO	240	3	90706	116,18
1689	390	12230155-1	11	2023	12826	ABV 0103	ABV	1	3	04/11/2023 01:23	05/11/2023 02:41	INTERNA;NAO PROGRAMADA;MEIO AMBIENTE;ARVORE OU VEGETACAO	13800	459	23334	1630,44
1690	390	12230168-1	11	2023	12969	SAB 0110	SAB	1	3	04/11/2023 01:25	04/11/2023 14:15	INTERNA;NAO PROGRAMADA;MEIO AMBIENTE;VENTO	13800	96	35689	1231,20
1691	390	12230171-1	11	2023	12991	VEM 0111	VEM	1	3	04/11/2023 01:25	08/11/2023 06:12	INTERNA;NAO PROGRAMADA;MEIO AMBIENTE;ARVORE OU VEGETACAO	13800	17	75725	1576,33
1692	390	12230176-1	11	2023	12950	OSA 0106	OSA	1	3	04/11/2023 01:26	04/11/2023 02:51	INTERNA;NAO PROGRAMADA;MEIO AMBIENTE;VENTO	13800	1215	48479	1728,34
1693	390	12230177-1	11	2023	12999	VTA 0107	VTA	1	3	04/11/2023 01:27	04/11/2023 11:35	INTERNA;NAO PROGRAMADA;MEIO AMBIENTE;ARVORE OU VEGETACAO	13800	386	67747	3912,75
1694	390	12230185-1	11	2023	12823	SOC 0102	SOC	1	3	04/11/2023 01:28	05/11/2023 01:31	INTERNA;NAO PROGRAMADA;MEIO AMBIENTE;ARVORE OU VEGETACAO	13800	1448	15978	34819,98
1695	390	12230188-1	11	2023	12883	CAT 0108	CAT	1	3	04/11/2023 01:28	06/11/2023 14:47	INTERNA;NAO PROGRAMADA;MEIO AMBIENTE;VENTO	13800	68	21073	4169,04
1696	390	12230208-1	11	2023	12830	AME 0105	AME	1	3	04/11/2023 01:27	05/11/2023 16:00	INTERNA;NAO PROGRAMADA;MEIO AMBIENTE;VENTO	13800	629	62215	23302,53
1697	390	12230215-1	11	2023	12877	CRA 0103	CRA	1	3	04/11/2023 01:34	04/11/2023 22:12	INTERNA;NAO PROGRAMADA;MEIO AMBIENTE;VENTO	13800	66	88170	1362,33
1698	390	12230220-1	11	2023	12866	CPE 0104	CPE	1	3	04/11/2023 01:35	06/11/2023 12:34	INTERNA;NAO PROGRAMADA;MEIO AMBIENTE;ARVORE OU VEGETACAO	240	2	42950	117,97
1699	390	12230235-1	11	2023	12934	MAT 0109	MAT	1	3	04/11/2023 01:38	04/11/2023 18:40	INTERNA;NAO PROGRAMADA;MEIO AMBIENTE;VENTO	240	3	138586	27,90
1700	390	12230246-1	11	2023	12968	RGR 0104	RGR	1	3	04/11/2023 01:39	06/11/2023 10:38	INTERNA;NAO PROGRAMADA;MEIO AMBIENTE;VENTO	13800	73	42063	4159,05
1701	390	12230248-1	11	2023	16590	TAM 0110	TAM	1	3	04/11/2023 01:39	04/11/2023 13:54	INTERNA;NAO PROGRAMADA;MEIO AMBIENTE;VENTO	13800	347	13797	4247,28
1702	390	12230263-1	11	2023	16593	VAR 0105	VAR	1	3	04/11/2023 01:43	08/11/2023 22:56	INTERNA;NAO PROGRAMADA;MEIO AMBIENTE;ARVORE OU VEGETACAO	13800	6	109625	703,31
1703	390	12230293-1	11	2023	12877	CRA 0103	CRA	1	3	04/11/2023 01:47	07/11/2023 12:05	INTERNA;NAO PROGRAMADA;MEIO AMBIENTE;VENTO	13800	121	88170	9957,83
1704	390	12230304-1	11	2023	12868	CAA 0105	CAA	1	3	04/11/2023 01:50	06/11/2023 13:10	INTERNA;NAO PROGRAMADA;MEIO AMBIENTE;VENTO	13800	129	56774	7655,18
1705	390	12230324-1	11	2023	15837	EMB 0105	EMB	1	3	04/11/2023 01:55	07/11/2023 13:40	INTERNA;NAO PROGRAMADA;MEIO AMBIENTE;VENTO	13800	178	148111	5986,38
1706	390	12230363-1	11	2023	12987	UTI 0104	UTI	1	3	04/11/2023 02:03	06/11/2023 22:40	INTERNA;NAO PROGRAMADA;MEIO AMBIENTE;VENTO	240	1	66981	68,61



1707	390	12230379-1	11	2023	12973	SND 0111	SND	1	3	04/11/2023 02:07	05/11/2023 14:21	INTERNA;NAO PROGRAMADA;MEIO AMBIENTE;VENTO	240	1	51401	36,23
1708	390	12230380-1	11	2023	12866	CPE 0108	CPE	1	3	04/11/2023 02:07	05/11/2023 09:52	INTERNA;NAO PROGRAMADA;MEIO AMBIENTE;VENTO	13800	78	42950	2475,40
1709	390	12230383-1	11	2023	12993	VGU 0110	VGU	1	3	04/11/2023 02:08	04/11/2023 15:27	INTERNA;NAO PROGRAMADA;MEIO AMBIENTE;VENTO	240	1	22598	0,73
1710	390	12230456-1	11	2023	12926	CTA 0108	CTA	1	3	03/11/2023 22:56	07/11/2023 01:30	INTERNA;NAO PROGRAMADA;MEIO AMBIENTE;VENTO	13800	78	47496	5815,05
1711	390	12230457-1	11	2023	12926	CTA 0108	CTA	1	3	04/11/2023 01:16	06/11/2023 09:37	INTERNA;NAO PROGRAMADA;MEIO AMBIENTE;VENTO	13800	113	47496	5481,69
1712	390	12230459-1	11	2023	16580	IVI 0103	IVI	1	3	04/11/2023 02:25	05/11/2023 11:45	INTERNA;NAO PROGRAMADA;MEIO AMBIENTE;VENTO	13800	144	76959	4799,20
1713	390	12230475-1	11	2023	12838	AUT 0109	AUT	1	3	04/11/2023 02:30	04/11/2023 09:48	INTERNA;NAO PROGRAMADA;MEIO AMBIENTE;ARVORE OU VEGETACAO	13800	105	72584	766,24
1714	390	12230488-1	11	2023	15833	ITN 0105	ITN	1	3	04/11/2023 02:33	04/11/2023 16:00	INTERNA;NAO PROGRAMADA;MEIO AMBIENTE;VENTO	240	3	100190	40,36
1715	390	12230498-1	11	2023	12964	REM 0111	REM	1	3	04/11/2023 02:36	05/11/2023 17:50	INTERNA;NAO PROGRAMADA;MEIO AMBIENTE;ARVORE OU VEGETACAO	13800	350	52042	13734,00
1716	390	12230524-1	11	2023	15837	EMB 0110	EMB	1	3	04/11/2023 02:40	05/11/2023 14:44	INTERNA;NAO PROGRAMADA;MEIO AMBIENTE;VENTO	13800	1814	148111	65407,80
1717	390	12230529-1	11	2023	12912	GNA 0110	GNA	1	3	04/11/2023 02:42	07/11/2023 10:41	INTERNA;NAO PROGRAMADA;MEIO AMBIENTE;VENTO	13800	43	95309	3439,43
1718	390	12230542-1	11	2023	15815	GER 0103	GER	1	3	04/11/2023 02:45	07/11/2023 00:28	INTERNA;NAO PROGRAMADA;MEIO AMBIENTE;VENTO	13800	262	69016	18267,08
1719	390	12230549-1	11	2023	12868	CAA 0104	CAA	1	3	04/11/2023 02:47	04/11/2023 17:44	INTERNA;NAO PROGRAMADA;MEIO AMBIENTE;ARVORE OU VEGETACAO	13800	138	56774	2061,41
1720	390	12230558-1	11	2023	12996	VPC 0109	VPC	1	3	04/11/2023 02:49	05/11/2023 09:49	INTERNA;NAO PROGRAMADA;MEIO AMBIENTE;VENTO	13800	2	61576	61,99
1721	390	12230576-1	11	2023	12976	SIL 0113	SIL	1	3	04/11/2023 02:58	04/11/2023 08:33	INTERNA;NAO PROGRAMADA;MEIO AMBIENTE;VENTO	13800	3331	53299	18565,70
1722	390	12230600-1	11	2023	13000	VIT 0111	VIT	1	3	04/11/2023 03:07	06/11/2023 08:06	INTERNA;NAO PROGRAMADA;MEIO AMBIENTE;VENTO	13800	89	103694	4715,00
1723	390	12230612-1	11	2023	12934	MAT 0106	MAT	1	3	03/11/2023 21:26	04/11/2023 17:55	INTERNA;NAO PROGRAMADA;MEIO AMBIENTE;ARVORE OU VEGETACAO	13800	1256	138586	16585,17
1724	390	12230615-1	11	2023	15823	SAM 0102	SAM	1	3	04/11/2023 03:21	08/11/2023 18:13	INTERNA;NAO PROGRAMADA;MEIO AMBIENTE;ARVORE OU VEGETACAO	13800	6346	51340	55204,26
1725	390	12230636-1	11	2023	12960	PRI 0110	PRI	1	3	04/11/2023 03:45	04/11/2023 06:51	INTERNA;NAO PROGRAMADA;MEIO AMBIENTE;VENTO	13800	366	72972	1135,82
1726	390	12230645-1	11	2023	12877	CRA 0112	CRA	1	3	04/11/2023 04:23	04/11/2023 16:44	INTERNA;NAO PROGRAMADA;MEIO AMBIENTE;VENTO	13800	5586	88170	69056,93
1727	390	12230651-1	11	2023	12823	SOC 0103	SOC	1	3	03/11/2023 16:00	04/11/2023 10:23	INTERNA;NAO PROGRAMADA;MEIO AMBIENTE;ARVORE OU VEGETACAO	13800	6172	15978	112492,66
1728	390	12230652-1	11	2023	12895	SAC 0108	SAC	1	3	04/11/2023 05:12	05/11/2023 15:09	INTERNA;NAO PROGRAMADA;MEIO AMBIENTE;VENTO	13800	2055	57509	67054,33
1729	390	12230692-1	11	2023	12975	SAU 0106	SAU	1	3	03/11/2023 16:16	07/11/2023 21:40	INTERNA;NAO PROGRAMADA;MEIO AMBIENTE;VENTO	13800	2403	53866	110551,45
1730	390	12230693-1	11	2023	12928	SLOU 0103	SLO	1	3	04/11/2023 05:40	05/11/2023 18:51	INTERNA;NAO PROGRAMADA;MEIO AMBIENTE;ARVORE OU VEGETACAO	13800	1408	19422	50326,89
1731	390	12230696-1	11	2023	12928	JUQ 0104	JUQ	1	3	04/11/2023 05:40	06/11/2023 18:41	INTERNA;NAO PROGRAMADA;MEIO AMBIENTE;VENTO	13800	775	19422	978,44
1732	390	12230698-1	11	2023	12928	JUQ 0107	JUQ	1	3	03/11/2023 16:28	05/11/2023 22:45	INTERNA;NAO PROGRAMADA;MEIO AMBIENTE;ARVORE OU VEGETACAO	13800	3178	19422	152947,21
1733	390	12230699-1	11	2023	12928	JUQ 0105	JUQ	1	3	04/11/2023 05:41	05/11/2023 10:18	INTERNA;NAO PROGRAMADA;MEIO AMBIENTE;ARVORE OU VEGETACAO	13800	1920	19422	40651,95
1734	390	12230748-1	11	2023	16579	GUM 0102	GUM	1	3	04/11/2023 06:03	08/11/2023 17:04	INTERNA;NAO PROGRAMADA;MEIO AMBIENTE;ARVORE OU VEGETACAO	13800	47	81252	2985,99



1735	390	12230763-1	11	2023	15827	MAZ 0102	MAZ	1	3	04/11/2023 06:18	06/11/2023 14:00	INTERNA;NAO PROGRAMADA;MEIO AMBIENTE;VENTO	240	178	153112	9912,38
1736	390	12230778-1	11	2023	15842	BAV 0104	BAV	1	3	04/11/2023 06:16	08/11/2023 14:21	INTERNA;NAO PROGRAMADA;MEIO AMBIENTE;ARVORE OU VEGETACAO	13800	124	68106	12905,85
1737	390	12230808-1	11	2023	12983	TIR 0107	TIR	1	3	04/11/2023 06:04	06/11/2023 12:45	INTERNA;NAO PROGRAMADA;MEIO AMBIENTE;VENTO	13800	107	126922	5850,88
1738	390	12230814-1	11	2023	16581	JAN 0105	JAN	1	3	04/11/2023 06:18	07/11/2023 12:20	INTERNA;NAO PROGRAMADA;MEIO AMBIENTE;VENTO	240	1	81809	77,86
1739	390	12230815-1	11	2023	16576	CPI 0112	CPI	1	3	04/11/2023 06:09	06/11/2023 19:10	INTERNA;NAO PROGRAMADA;MEIO AMBIENTE;VENTO	13800	222	85414	13545,02
1740	390	12230832-1	11	2023	12991	VEM 0105	VEM	1	3	04/11/2023 06:10	08/11/2023 19:30	INTERNA;NAO PROGRAMADA;MEIO AMBIENTE;VENTO	13800	134	75725	14650,29
1741	390	12230851-1	11	2023	12950	OSA 0112	OSA	1	3	03/11/2023 18:46	07/11/2023 00:03	INTERNA;NAO PROGRAMADA;MEIO AMBIENTE;VENTO	13800	340	48479	26279,07
1742	390	12230860-1	11	2023	12826	ABV 0103	ABV	1	3	04/11/2023 06:13	07/11/2023 13:59	INTERNA;NAO PROGRAMADA;MEIO AMBIENTE;ARVORE OU VEGETACAO	13800	100	23334	7977,69
1743	390	12230861-1	11	2023	12895	COG 0112	COG	1	3	04/11/2023 06:13	06/11/2023 09:59	INTERNA;NAO PROGRAMADA;MEIO AMBIENTE;VENTO	240	1	57509	51,77
1744	390	12230864-1	11	2023	15826	MSA 0106	MSA	1	3	04/11/2023 06:13	07/11/2023 17:20	INTERNA;NAO PROGRAMADA;MEIO AMBIENTE;VENTO	13800	37	90706	3075,43
1745	390	12230865-1	11	2023	15818	VFO 0102	VFO	1	3	04/11/2023 06:19	08/11/2023 14:38	INTERNA;NAO PROGRAMADA;MEIO AMBIENTE;ARVORE OU VEGETACAO	13800	166	72760	9162,27
1746	390	12230867-1	11	2023	15818	VFO 0102	VFO	1	3	04/11/2023 06:13	07/11/2023 14:00	INTERNA;NAO PROGRAMADA;MEIO AMBIENTE;VENTO	13800	881	72760	23228,18
1747	390	12230870-1	11	2023	16591	TUC 0106	TUC	1	3	04/11/2023 06:18	06/11/2023 12:55	INTERNA;NAO PROGRAMADA;MEIO AMBIENTE;ARVORE OU VEGETACAO	13800	21	51312	1146,93
1748	390	12230871-1	11	2023	16591	TUC 0106	TUC	1	3	04/11/2023 06:14	06/11/2023 21:09	INTERNA;NAO PROGRAMADA;MEIO AMBIENTE;ARVORE OU VEGETACAO	13800	220	51312	7951,17
1749	390	12230881-1	11	2023	12966	RPI 0110	RPI	1	3	04/11/2023 06:15	06/11/2023 09:26	INTERNA;NAO PROGRAMADA;MEIO AMBIENTE;VENTO	13800	101	68962	5169,26
1750	390	12230887-1	11	2023	12947	NAC 0106	NAC	1	3	04/11/2023 06:15	05/11/2023 12:35	INTERNA;NAO PROGRAMADA;MEIO AMBIENTE;VENTO	13800	684	112164	20741,16
1751	390	12230904-1	11	2023	12948	NMU 0104	NMU	1	3	04/11/2023 06:19	06/11/2023 16:59	INTERNA;NAO PROGRAMADA;MEIO AMBIENTE;VENTO	13800	72	15497	4194,49
1752	390	12230908-1	11	2023	12913	GUA 0105	GUA	1	3	04/11/2023 06:20	07/11/2023 23:09	INTERNA;NAO PROGRAMADA;MEIO AMBIENTE;VENTO	13800	25	27529	2220,69
1753	390	12230909-1	11	2023	15818	VFO 0111	VFO	1	3	04/11/2023 06:20	08/11/2023 01:23	INTERNA;NAO PROGRAMADA;MEIO AMBIENTE;VENTO	13800	411	72760	37421,89
1754	390	12230922-1	11	2023	16589	SAC 0110	SAC	1	3	04/11/2023 06:25	04/11/2023 11:20	INTERNA;NAO PROGRAMADA;MEIO AMBIENTE;ARVORE OU VEGETACAO	13800	61	45994	3520,55
1755	390	12230933-1	11	2023	12868	CAA 0103	CAA	1	3	04/11/2023 06:23	06/11/2023 15:00	INTERNA;NAO PROGRAMADA;MEIO AMBIENTE;VENTO	13800	77	56774	4359,27
1756	390	12230946-1	11	2023	12907	EGU 0102	EGU	1	3	04/11/2023 06:25	06/11/2023 12:50	INTERNA;NAO PROGRAMADA;MEIO AMBIENTE;VENTO	13800	358	21363	19481,37
1757	390	12230949-1	11	2023	12981	TMO 0102	TMO	1	3	04/11/2023 06:26	04/11/2023 11:38	INTERNA;NAO PROGRAMADA;MEIO AMBIENTE;VENTO	13800	2656	43254	2724,61
1758	390	12230970-1	11	2023	15817	ERM 0108	ERM	1	3	04/11/2023 06:31	05/11/2023 14:07	INTERNA;NAO PROGRAMADA;MEIO AMBIENTE;ARVORE OU VEGETACAO	240	1	91254	31,58
1759	390	12230985-1	11	2023	12895	COG 0108	COG	1	3	04/11/2023 06:32	07/11/2023 14:32	INTERNA;NAO PROGRAMADA;MEIO AMBIENTE;ARVORE OU VEGETACAO	13800	94	57509	7519,84
1760	390	12230992-1	11	2023	16579	GUM 0102	GUM	1	3	04/11/2023 06:33	06/11/2023 15:27	INTERNA;NAO PROGRAMADA;MEIO AMBIENTE;ARVORE OU VEGETACAO	13800	30	81252	1707,39
1761	390	12231005-1	11	2023	15815	GER 0103	GER	1	3	04/11/2023 06:33	06/11/2023 16:00	INTERNA;NAO PROGRAMADA;MEIO AMBIENTE;VENTO	13800	88	69016	5054,28
1762	390	12231028-1	11	2023	12960	PRI 0110	PRI	1	3	04/11/2023 06:34	06/11/2023 15:45	INTERNA;NAO PROGRAMADA;MEIO AMBIENTE;ARVORE OU VEGETACAO	13800	81	72972	4631,94



1763	390	12231043-1	11	2023	15827	MAZ 0102	MAZ	1	3	04/11/2023 06:36	07/11/2023 12:25	INTERNA;NAO PROGRAMADA;MEIO AMBIENTE;ARVORE OU VEGETACAO	13800	139	153112	10816,57
1764	390	12231054-1	11	2023	12826	ABV 0109	ABV	1	3	04/11/2023 06:36	07/11/2023 16:10	INTERNA;NAO PROGRAMADA;MEIO AMBIENTE;ARVORE OU VEGETACAO	13800	128	23334	10440,21
1765	390	12231056-1	11	2023	12966	RPI 0111	RPI	1	3	04/11/2023 06:36	06/11/2023 12:50	INTERNA;NAO PROGRAMADA;MEIO AMBIENTE;ARVORE OU VEGETACAO	13800	72	68962	3903,22
1766	390	12231062-1	11	2023	12934	MAT 0102	MAT	1	3	04/11/2023 06:37	05/11/2023 14:34	INTERNA;NAO PROGRAMADA;MEIO AMBIENTE;VENTO	13800	421	138586	13452,59
1767	390	12231065-1	11	2023	12868	CAA 0104	CAA	1	3	04/11/2023 06:37	05/11/2023 05:40	INTERNA;NAO PROGRAMADA;MEIO AMBIENTE;ARVORE OU VEGETACAO	13800	268	56774	6137,81
1768	390	12231079-1	11	2023	12839	MNO 0102	MNO	1	3	04/11/2023 06:39	09/11/2023 14:00	INTERNA;NAO PROGRAMADA;MEIO AMBIENTE;ARVORE OU VEGETACAO	13800	29	24317	3693,13
1769	390	12231113-1	11	2023	15837	EMB 0110	EMB	1	3	04/11/2023 06:40	07/11/2023 01:07	INTERNA;NAO PROGRAMADA;MEIO AMBIENTE;ARVORE OU VEGETACAO	13800	302	148111	20068,40
1770	390	12231114-1	11	2023	15834	ITP 0104	ITP	1	3	03/11/2023 17:53	08/11/2023 17:15	INTERNA;NAO PROGRAMADA;MEIO AMBIENTE;VENTO	13800	10	61915	1193,52
1771	390	12231125-1	11	2023	16599	GVI 0109	GVI	1	3	04/11/2023 06:41	06/11/2023 08:43	INTERNA;NAO PROGRAMADA;MEIO AMBIENTE;ARVORE OU VEGETACAO	13800	16	94346	800,50
1772	390	12231127-1	11	2023	16595	ALP 0111	ALP	1	3	04/11/2023 06:41	05/11/2023 22:26	INTERNA;NAO PROGRAMADA;MEIO AMBIENTE;VENTO	13800	37	30893	1470,84
1773	390	12231129-1	11	2023	15813	JKU 0102	JKU	1	3	04/11/2023 06:41	07/11/2023 09:58	INTERNA;NAO PROGRAMADA;MEIO AMBIENTE;VENTO	13800	12	26268	903,46
1774	390	12231137-1	11	2023	15817	ERM 0109	ERM	1	3	04/11/2023 06:42	06/11/2023 09:44	INTERNA;NAO PROGRAMADA;MEIO AMBIENTE;VENTO	240	3	91254	153,13
1775	390	12231156-1	11	2023	16581	JAN 0110	JAN	1	3	04/11/2023 06:43	07/11/2023 11:00	INTERNA;NAO PROGRAMADA;MEIO AMBIENTE;VENTO	13800	91	81809	6942,52
1776	390	12231161-1	11	2023	15815	GER 0102	GER	1	3	04/11/2023 06:43	08/11/2023 16:57	INTERNA;NAO PROGRAMADA;MEIO AMBIENTE;VENTO	13800	55	69016	5842,42
1777	390	12231169-1	11	2023	15818	VFO 0111	VFO	1	3	04/11/2023 06:20	05/11/2023 13:08	INTERNA;NAO PROGRAMADA;MEIO AMBIENTE;ARVORE OU VEGETACAO	13800	1182	72760	36395,09
1778	390	12231184-1	11	2023	15818	VFO 0102	VFO	1	3	04/11/2023 06:45	06/11/2023 11:48	INTERNA;NAO PROGRAMADA;MEIO AMBIENTE;VENTO	13800	82	72760	4350,33
1779	390	12231186-1	11	2023	12900	CUP 0104	CUP	1	3	04/11/2023 06:45	05/11/2023 09:19	INTERNA;NAO PROGRAMADA;MEIO AMBIENTE;VENTO	13800	152	109247	4038,94
1780	390	12231238-1	11	2023	12911	GJU 0111	GJU	1	3	04/11/2023 06:49	05/11/2023 12:30	INTERNA;NAO PROGRAMADA;MEIO AMBIENTE;VENTO	13800	118	23224	3501,52
1781	390	12231254-1	11	2023	12997	VPR 0102	VPR	1	3	04/11/2023 06:50	08/11/2023 11:11	INTERNA;NAO PROGRAMADA;MEIO AMBIENTE;VENTO	240	4	78938	401,37
1782	390	12231328-1	11	2023	15837	EMB 0103	EMB	1	3	04/11/2023 06:56	06/11/2023 11:31	INTERNA;NAO PROGRAMADA;MEIO AMBIENTE;VENTO	240	1	148111	52,57
1783	390	12231348-1	11	2023	12947	NAC 0109	NAC	1	3	04/11/2023 06:59	05/11/2023 18:07	INTERNA;NAO PROGRAMADA;MEIO AMBIENTE;ARVORE OU VEGETACAO	13800	114	112164	4004,82
1784	390	12231351-1	11	2023	16593	VAR 0104	VAR	1	3	04/11/2023 06:59	09/11/2023 11:38	INTERNA;NAO PROGRAMADA;MEIO AMBIENTE;ARVORE OU VEGETACAO	13800	2	109625	249,30
1785	390	12231390-1	11	2023	15833	ITN 0111	ITN	1	3	04/11/2023 07:02	06/11/2023 06:40	INTERNA;NAO PROGRAMADA;MEIO AMBIENTE;VENTO	13800	181	100190	8620,02
1786	390	12231429-1	11	2023	12845	BAR 0111	BAR	1	3	04/11/2023 07:05	04/11/2023 16:08	INTERNA;NAO PROGRAMADA;MEIO AMBIENTE;VENTO	240	2	120576	18,07
1787	390	12231442-1	11	2023	16597	BAT 0105	BAT	1	3	03/11/2023 23:22	06/11/2023 13:30	INTERNA;NAO PROGRAMADA;MEIO AMBIENTE;VENTO	13800	1	31835	62,13
1788	390	12231447-1	11	2023	16572	BRU 0111	BRU	1	3	04/11/2023 07:07	06/11/2023 08:47	INTERNA;NAO PROGRAMADA;MEIO AMBIENTE;VENTO	240	1	55848	49,67
1789	390	12231468-1	11	2023	12911	GJU 0111	GJU	1	3	04/11/2023 07:09	07/11/2023 01:42	INTERNA;NAO PROGRAMADA;MEIO AMBIENTE;VENTO	13800	50	23224	3327,22
1790	390	12231477-1	11	2023	15837	EMB 0115	EMB	1	3	04/11/2023 07:10	09/11/2023 02:55	INTERNA;NAO PROGRAMADA;MEIO AMBIENTE;VENTO	13800	86	148111	9955,07



1791	390	12231480-1	11	2023	15819	VAL 0103	VAL	1	3	04/11/2023 07:10	08/11/2023 13:17	INTERNA;NAO PROGRAMADA;MEIO AMBIENTE;ARVORE OU VEGETACAO	13800	38	18111	3880,41
1792	390	12231492-1	11	2023	12976	SIL 0104	SIL	1	3	04/11/2023 07:11	07/11/2023 14:47	INTERNA;NAO PROGRAMADA;MEIO AMBIENTE;ARVORE OU VEGETACAO	240	1	53299	79,60
1793	390	12231531-1	11	2023	15841	BAI 0108	BAI	1	3	04/11/2023 07:13	08/11/2023 14:00	INTERNA;NAO PROGRAMADA;MEIO AMBIENTE;ARVORE OU VEGETACAO	240	11	65340	1130,45
1794	390	12231540-1	11	2023	12823	SOC 0102	SOC	1	3	04/11/2023 07:14	06/11/2023 16:52	INTERNA;NAO PROGRAMADA;MEIO AMBIENTE;VENTO	13800	1384	15978	19080,92
1795	390	12231561-1	11	2023	12866	CPE 0108	CPE	1	3	04/11/2023 07:16	04/11/2023 17:43	INTERNA;NAO PROGRAMADA;MEIO AMBIENTE;VENTO	13800	527	42950	2293,78
1796	390	12231573-1	11	2023	15826	MSA 0104	MSA	1	3	04/11/2023 07:17	05/11/2023 08:05	INTERNA;NAO PROGRAMADA;MEIO AMBIENTE;ARVORE OU VEGETACAO	13800	379	90706	9401,94
1797	390	12231577-1	11	2023	12934	MAT 0111	MAT	1	3	04/11/2023 07:18	06/11/2023 22:40	INTERNA;NAO PROGRAMADA;MEIO AMBIENTE;VENTO	13800	54	138586	3422,24
1798	390	12231579-1	11	2023	16594	VME 0108	VME	1	3	04/11/2023 07:18	06/11/2023 14:25	INTERNA;NAO PROGRAMADA;MEIO AMBIENTE;ARVORE OU VEGETACAO	13800	69	91400	3802,74
1799	390	12231581-1	11	2023	12868	CAA 0104	CAA	1	3	04/11/2023 07:18	08/11/2023 13:35	INTERNA;NAO PROGRAMADA;MEIO AMBIENTE;VENTO	13800	124	56774	12683,89
1800	390	12231586-1	11	2023	12957	PER 0110	PER	1	3	04/11/2023 07:18	04/11/2023 16:34	INTERNA;NAO PROGRAMADA;MEIO AMBIENTE;VENTO	240	1	106416	1,50
1801	390	12231589-1	11	2023	12936	MEN 0108	MEN	1	3	04/11/2023 07:19	05/11/2023 15:30	INTERNA;NAO PROGRAMADA;MEIO AMBIENTE;VENTO	240	1	19667	32,18
1802	390	12231604-1	11	2023	12928	JUQ 0103	JUQ	1	3	04/11/2023 07:20	06/11/2023 09:15	INTERNA;NAO PROGRAMADA;MEIO AMBIENTE;ARVORE OU VEGETACAO	13800	15	19422	748,75
1803	390	12231624-1	11	2023	12964	REM 0102	REM	1	3	04/11/2023 07:22	07/11/2023 03:25	INTERNA;NAO PROGRAMADA;MEIO AMBIENTE;VENTO	13800	76	52042	5171,82
1804	390	12231626-1	11	2023	12973	SND 0113	SND	1	3	04/11/2023 07:22	06/11/2023 09:10	INTERNA;NAO PROGRAMADA;MEIO AMBIENTE;VENTO	240	1	51401	49,80
1805	390	12231649-1	11	2023	12959	PIP 0104	PIP	1	3	04/11/2023 07:23	06/11/2023 16:05	INTERNA;NAO PROGRAMADA;MEIO AMBIENTE;ARVORE OU VEGETACAO	13800	107	28472	6068,30
1806	390	12231658-1	11	2023	12855	BRA 0109	BRA	1	3	04/11/2023 07:23	08/11/2023 22:16	INTERNA;NAO PROGRAMADA;MEIO AMBIENTE;VENTO	13800	21	23586	2328,45
1807	390	12231661-1	11	2023	12912	GNA 0106	GNA	1	3	04/11/2023 07:24	07/11/2023 17:34	INTERNA;NAO PROGRAMADA;MEIO AMBIENTE;VENTO	13800	168	95309	13804,19
1808	390	12231664-1	11	2023	12995	VPA 0102	VPA	1	3	04/11/2023 07:24	05/11/2023 14:50	INTERNA;NAO PROGRAMADA;MEIO AMBIENTE;ARVORE OU VEGETACAO	13800	185	23094	5815,78
1809	390	12231669-1	11	2023	15832	TED 0106	TED	1	3	04/11/2023 07:24	08/11/2023 15:49	INTERNA;NAO PROGRAMADA;MEIO AMBIENTE;ARVORE OU VEGETACAO	13800	11	58913	1148,67
1810	390	12231685-1	11	2023	12913	GUA 0105	GUA	1	3	04/11/2023 07:25	07/11/2023 13:55	INTERNA;NAO PROGRAMADA;MEIO AMBIENTE;ARVORE OU VEGETACAO	13800	22	27529	1726,86
1811	390	12231688-1	11	2023	12866	CPE 0105	CPE	1	3	04/11/2023 07:25	05/11/2023 12:32	INTERNA;NAO PROGRAMADA;MEIO AMBIENTE;VENTO	13800	43	42950	1252,27
1812	390	12231702-1	11	2023	12997	VPR 0102	VPR	1	3	04/11/2023 07:26	06/11/2023 17:58	INTERNA;NAO PROGRAMADA;MEIO AMBIENTE;VENTO	13800	320	78938	18729,96
1813	390	12231726-1	11	2023	12895	COG 0102	COG	1	3	04/11/2023 07:28	08/11/2023 03:18	INTERNA;NAO PROGRAMADA;MEIO AMBIENTE;ARVORE OU VEGETACAO	13800	24	57509	2203,81
1814	390	12231728-1	11	2023	12967	RBO 0102	RBO	1	3	04/11/2023 07:29	05/11/2023 23:00	INTERNA;NAO PROGRAMADA;MEIO AMBIENTE;VENTO	13800	21	87132	829,74
1815	390	12231731-1	11	2023	12928	JUQ 0102	JUQ	1	3	04/11/2023 07:29	07/11/2023 11:20	INTERNA;NAO PROGRAMADA;MEIO AMBIENTE;VENTO	13800	12	19422	910,07
1816	390	12231736-1	11	2023	16580	IVI 0104	IVI	1	3	04/11/2023 07:30	06/11/2023 22:50	INTERNA;NAO PROGRAMADA;MEIO AMBIENTE;ARVORE OU VEGETACAO	13800	262	76959	16595,01
1817	390	12231792-1	11	2023	12997	VPR 0102	VPR	1	3	04/11/2023 07:33	06/11/2023 11:48	INTERNA;NAO PROGRAMADA;MEIO AMBIENTE;VENTO	13800	136	78938	7106,38
1818	390	12231793-1	11	2023	12964	REM 0110	REM	1	3	04/11/2023 07:33	08/11/2023 15:51	INTERNA;NAO PROGRAMADA;MEIO AMBIENTE;VENTO	13800	378	52042	6911,47



1819	390	12231800-1	11	2023	16587	PAR 0104	PAR	1	3	04/11/2023 07:34	06/11/2023 08:11	INTERNA;NAO PROGRAMADA;MEIO AMBIENTE;VENTO	13800	10	29346	486,08
1820	390	12231807-1	11	2023	15826	MSA 0107	MSA	1	3	04/11/2023 07:35	05/11/2023 13:05	INTERNA;NAO PROGRAMADA;MEIO AMBIENTE;VENTO	13800	105	90706	3097,12
1821	390	12231816-1	11	2023	15827	MAZ 0104	MAZ	1	3	04/11/2023 07:36	04/11/2023 13:22	INTERNA;NAO PROGRAMADA;MEIO AMBIENTE;VENTO	13800	76	153112	438,86
1822	390	12231821-1	11	2023	16581	JAN 0108	JAN	1	3	04/11/2023 07:36	07/11/2023 21:20	INTERNA;NAO PROGRAMADA;MEIO AMBIENTE;VENTO	13800	151	81809	12943,59
1823	390	12231832-1	11	2023	12997	VPR 0114	VPR	1	3	04/11/2023 07:37	07/11/2023 10:12	INTERNA;NAO PROGRAMADA;MEIO AMBIENTE;ARVORE OU VEGETACAO	240	1	78938	74,57
1824	390	12231871-1	11	2023	15827	MAZ 0106	MAZ	1	3	04/11/2023 07:40	09/11/2023 12:10	INTERNA;NAO PROGRAMADA;MEIO AMBIENTE;ARVORE OU VEGETACAO	13800	145	153112	18051,90
1825	390	12231872-1	11	2023	16591	TUC 0102	TUC	1	3	04/11/2023 07:40	06/11/2023 18:20	INTERNA;NAO PROGRAMADA;MEIO AMBIENTE;ARVORE OU VEGETACAO	13800	65	51312	3813,03
1826	390	12231876-1	11	2023	15830	MAD 0106	MAD	1	3	04/11/2023 07:40	04/11/2023 14:31	INTERNA;NAO PROGRAMADA;MEIO AMBIENTE;VENTO	13800	140	101047	313,06
1827	390	12231920-1	11	2023	12950	OSA 0112	OSA	1	3	04/11/2023 07:43	07/11/2023 13:51	INTERNA;NAO PROGRAMADA;MEIO AMBIENTE;VENTO	13800	69	48479	5390,74
1828	390	12231921-1	11	2023	15827	MAZ 0105	MAZ	1	3	03/11/2023 19:43	08/11/2023 13:03	INTERNA;NAO PROGRAMADA;MEIO AMBIENTE;VENTO	240	1	153112	113,33
1829	390	12231935-1	11	2023	12964	REM 0107	REM	1	3	04/11/2023 07:45	06/11/2023 18:01	INTERNA;NAO PROGRAMADA;MEIO AMBIENTE;VENTO	13800	46	52042	2680,13
1830	390	12231941-1	11	2023	12912	GNA 0110	GNA	1	3	04/11/2023 07:45	08/11/2023 10:07	INTERNA;NAO PROGRAMADA;MEIO AMBIENTE;VENTO	240	1	95309	98,36
1831	390	12232001-1	11	2023	12983	TIR 0109	TIR	1	3	04/11/2023 07:50	05/11/2023 12:21	INTERNA;NAO PROGRAMADA;MEIO AMBIENTE;VENTO	13800	142	126922	4047,91
1832	390	12232006-1	11	2023	12997	VPR 0102	VPR	1	3	04/11/2023 07:50	06/11/2023 10:40	INTERNA;NAO PROGRAMADA;MEIO AMBIENTE;VENTO	13800	77	78938	3913,05
1833	390	12232021-1	11	2023	12911	GIU 0111	GIU	1	3	04/11/2023 07:52	06/11/2023 18:42	INTERNA;NAO PROGRAMADA;MEIO AMBIENTE;ARVORE OU VEGETACAO	13800	59	23224	3470,35
1834	390	12232032-1	11	2023	12895	COG 0104	COG	1	3	04/11/2023 07:53	08/11/2023 05:45	INTERNA;NAO PROGRAMADA;MEIO AMBIENTE;VENTO	13800	108	57509	10137,72
1835	390	12232040-1	11	2023	12960	PRI 0109	PRI	1	3	03/11/2023 21:18	06/11/2023 13:08	INTERNA;NAO PROGRAMADA;MEIO AMBIENTE;VENTO	13800	100	72972	6382,06
1836	390	12232051-1	11	2023	16581	JAN 0105	JAN	1	3	04/11/2023 07:54	07/11/2023 13:25	INTERNA;NAO PROGRAMADA;MEIO AMBIENTE;ARVORE OU VEGETACAO	240	1	81809	77,51
1837	390	12232052-1	11	2023	12882	CTL 0106	CTL	1	3	04/11/2023 07:55	08/11/2023 11:04	INTERNA;NAO PROGRAMADA;MEIO AMBIENTE;VENTO	13800	162	68322	16062,48
1838	390	12232053-1	11	2023	12929	LAP 0109	LAP	1	3	04/11/2023 07:55	07/11/2023 03:26	INTERNA;NAO PROGRAMADA;MEIO AMBIENTE;VENTO	13800	13	32241	877,68
1839	390	12232062-1	11	2023	16579	GUM 0104	GUM	1	3	04/11/2023 07:56	07/11/2023 20:42	INTERNA;NAO PROGRAMADA;MEIO AMBIENTE;VENTO	13800	2292	81252	194292,84
1840	390	12232071-1	11	2023	12882	CTL 0106	CTL	1	3	04/11/2023 07:57	05/11/2023 09:56	INTERNA;NAO PROGRAMADA;MEIO AMBIENTE;VENTO	240	7	68322	181,88
1841	390	12232073-1	11	2023	12966	RPI 0111	RPI	1	3	04/11/2023 07:57	06/11/2023 15:24	INTERNA;NAO PROGRAMADA;MEIO AMBIENTE;ARVORE OU VEGETACAO	13800	9	68962	499,03
1842	390	12232078-1	11	2023	15834	ITP 0112	ITP	1	3	04/11/2023 07:57	05/11/2023 07:55	INTERNA;NAO PROGRAMADA;MEIO AMBIENTE;VENTO	13800	84	61915	2011,99
1843	390	12232086-1	11	2023	16572	BRU 0103	BRU	1	3	04/11/2023 07:58	07/11/2023 10:35	INTERNA;NAO PROGRAMADA;MEIO AMBIENTE;VENTO	13800	7	55848	522,35
1844	390	12232090-1	11	2023	15835	ITA 0104	ITA	1	3	04/11/2023 07:58	09/11/2023 14:45	INTERNA;NAO PROGRAMADA;MEIO AMBIENTE;VENTO	13800	24	21128	2300,11
1845	390	12232100-1	11	2023	15813	JKU 0106	JKU	1	3	03/11/2023 19:18	08/11/2023 00:01	INTERNA;NAO PROGRAMADA;MEIO AMBIENTE;VENTO	13800	27	26268	2719,00
1846	390	12232101-1	11	2023	12930	LEO 0106	LEO	1	3	04/11/2023 07:59	08/11/2023 03:10	INTERNA;NAO PROGRAMADA;MEIO AMBIENTE;ARVORE OU VEGETACAO	13800	77	37638	7020,24



1847	390	12232110-1	11	2023	16581	JAN 0104	JAN	1	3	04/11/2023 08:00	06/11/2023 15:09	INTERNA;NAO PROGRAMADA;MEIO AMBIENTE;ARVORE OU VEGETACAO	13800	97	81809	5349,74
1848	390	12232160-1	11	2023	12952	PRE 0105	PRE	1	3	04/11/2023 08:04	05/11/2023 15:08	INTERNA;NAO PROGRAMADA;MEIO AMBIENTE;VENTO	240	2	39705	62,13
1849	390	12232166-1	11	2023	12912	GNA 0108	GNA	1	3	04/11/2023 08:05	06/11/2023 16:05	INTERNA;NAO PROGRAMADA;MEIO AMBIENTE;VENTO	240	1	95309	56,01
1850	390	12232198-1	11	2023	12983	TIR 0107	TIR	1	3	04/11/2023 08:07	07/11/2023 14:08	INTERNA;NAO PROGRAMADA;MEIO AMBIENTE;VENTO	240	1	126922	78,01
1851	390	12232212-1	11	2023	12958	PNH 0103	PNH	1	3	04/11/2023 08:08	09/11/2023 15:28	INTERNA;NAO PROGRAMADA;MEIO AMBIENTE;ARVORE OU VEGETACAO	13800	10	26275	1273,38
1852	390	12232220-1	11	2023	12934	MAT 0105	MAT	1	3	04/11/2023 08:08	07/11/2023 19:46	INTERNA;NAO PROGRAMADA;MEIO AMBIENTE;ARVORE OU VEGETACAO	240	2	138586	167,27
1853	390	12232230-1	11	2023	12895	COG 0108	COG	1	3	04/11/2023 08:09	07/11/2023 06:51	INTERNA;NAO PROGRAMADA;MEIO AMBIENTE;VENTO	13800	196	57509	13858,72
1854	390	12232268-1	11	2023	16595	ALP 0109	ALP	1	3	04/11/2023 08:12	05/11/2023 13:26	INTERNA;NAO PROGRAMADA;MEIO AMBIENTE;ARVORE OU VEGETACAO	13800	85	30893	2484,43
1855	390	12232270-1	11	2023	16604	VMA 0106	VMA	1	3	04/11/2023 08:13	08/11/2023 09:25	INTERNA;NAO PROGRAMADA;MEIO AMBIENTE;VENTO	13800	43	39531	4179,97
1856	390	12232292-1	11	2023	16599	GVI 0104	GVI	1	3	04/11/2023 08:14	08/11/2023 14:05	INTERNA;NAO PROGRAMADA;MEIO AMBIENTE;ARVORE OU VEGETACAO	13800	15	94346	1527,81
1857	390	12232293-1	11	2023	12845	ITN 0105	ITN	1	3	03/11/2023 23:24	04/11/2023 14:26	INTERNA;NAO PROGRAMADA;MEIO AMBIENTE;VENTO	13800	3820	120576	21684,42
1858	390	12232314-1	11	2023	16585	MBE 0107	MBE	1	3	04/11/2023 08:17	06/11/2023 10:25	INTERNA;NAO PROGRAMADA;MEIO AMBIENTE;VENTO	240	2	118144	100,26
1859	390	12232317-1	11	2023	15814	JAG 0102	JAG	1	3	04/11/2023 08:17	05/11/2023 15:30	INTERNA;NAO PROGRAMADA;MEIO AMBIENTE;VENTO	13800	274	22877	8551,69
1860	390	12232330-1	11	2023	16580	IVI 0107	IVI	1	3	04/11/2023 08:18	04/11/2023 09:37	INTERNA;NAO PROGRAMADA;MEIO AMBIENTE;VENTO	240	41	76959	53,96
1861	390	12232348-1	11	2023	16587	ALP 0104	ALP	1	3	03/11/2023 16:13	04/11/2023 08:20	INTERNA;NAO PROGRAMADA;MEIO AMBIENTE;VENTO	13800	761	29346	12275,14
1862	390	12232352-1	11	2023	16587	ALP 0104	ALP	1	3	03/11/2023 16:20	04/11/2023 08:22	INTERNA;NAO PROGRAMADA;MEIO AMBIENTE;VENTO	13800	1318	29346	21105,05
1863	390	12232360-1	11	2023	16571	ALV 0103	ALV	1	3	04/11/2023 08:21	06/11/2023 13:52	INTERNA;NAO PROGRAMADA;MEIO AMBIENTE;VENTO	13800	137	74474	7332,81
1864	390	12232379-1	11	2023	12934	VPR 0115	VPR	1	3	03/11/2023 16:24	06/11/2023 12:33	INTERNA;NAO PROGRAMADA;MEIO AMBIENTE;ARVORE OU VEGETACAO	13800	9706	138586	427018,13
1865	390	12232388-1	11	2023	16599	GVI 0111	GVI	1	3	04/11/2023 08:22	05/11/2023 12:10	INTERNA;NAO PROGRAMADA;MEIO AMBIENTE;VENTO	240	6	94346	166,83
1866	390	12232396-1	11	2023	12950	OSA 0104	OSA	1	3	04/11/2023 08:23	07/11/2023 16:55	INTERNA;NAO PROGRAMADA;MEIO AMBIENTE;VENTO	13800	17	48479	1368,94
1867	390	12232415-1	11	2023	16589	SAC 0109	SAC	1	3	04/11/2023 08:24	05/11/2023 17:14	INTERNA;NAO PROGRAMADA;MEIO AMBIENTE;ARVORE OU VEGETACAO	240	1	45994	32,83
1868	390	12232423-1	11	2023	16585	GVI 0106	GVI	1	3	04/11/2023 08:25	07/11/2023 10:42	INTERNA;NAO PROGRAMADA;MEIO AMBIENTE;VENTO	240	2	118144	148,58
1869	390	12232435-1	11	2023	15826	MSA 0107	MSA	1	3	04/11/2023 08:25	06/11/2023 22:48	INTERNA;NAO PROGRAMADA;MEIO AMBIENTE;VENTO	13800	90	90706	5613,70
1870	390	12232459-1	11	2023	13000	VIT 0107	VIT	1	3	04/11/2023 08:27	05/11/2023 12:27	INTERNA;NAO PROGRAMADA;MEIO AMBIENTE;VENTO	240	4	103694	111,95
1871	390	12232504-1	11	2023	12922	ITR 0103	ITR	1	3	04/11/2023 08:30	06/11/2023 13:04	INTERNA;NAO PROGRAMADA;MEIO AMBIENTE;VENTO	13800	5	99498	262,84
1872	390	12232513-1	11	2023	15827	MAZ 0102	MAZ	1	3	04/11/2023 08:31	09/11/2023 20:24	INTERNA;NAO PROGRAMADA;MEIO AMBIENTE;VENTO	13800	30	153112	3956,21
1873	390	12232524-1	11	2023	12887	CLA 0112	CLA	1	3	04/11/2023 08:32	06/11/2023 18:50	INTERNA;NAO PROGRAMADA;MEIO AMBIENTE;ARVORE OU VEGETACAO	240	1	55421	58,31
1874	390	12232530-1	11	2023	12983	TIR 0103	TIR	1	3	04/11/2023 08:32	07/11/2023 13:48	INTERNA;NAO PROGRAMADA;MEIO AMBIENTE;VENTO	13800	111	126922	8575,64



1875	390	12232532-1	11	2023	12912	GNA 0106	GNA	1	3	04/11/2023 08:32	04/11/2023 09:30	INTERNA;NAO PROGRAMADA;MEIO AMBIENTE;ARVORE OU VEGETACAO	13800	10	95309	9,71
1876	390	12232549-1	11	2023	12951	PAN 0109	PAN	1	3	03/11/2023 16:17	06/11/2023 11:59	INTERNA;NAO PROGRAMADA;MEIO AMBIENTE;VENTO	13800	17906	48527	188382,25
1877	390	12232580-1	11	2023	12948	NMU 0104	NMU	1	3	04/11/2023 08:36	07/11/2023 19:51	INTERNA;NAO PROGRAMADA;MEIO AMBIENTE;ARVORE OU VEGETACAO	240	1	15497	83,25
1878	390	12232602-1	11	2023	12837	ANB 0106	ANB	1	3	04/11/2023 08:37	05/11/2023 16:40	INTERNA;NAO PROGRAMADA;MEIO AMBIENTE;ARVORE OU VEGETACAO	240	1	46098	32,06
1879	390	12232606-1	11	2023	16586	MON 0111	MON	1	3	04/11/2023 08:37	07/11/2023 14:22	INTERNA;NAO PROGRAMADA;MEIO AMBIENTE;ARVORE OU VEGETACAO	240	9	37787	629,13
1880	390	12232618-1	11	2023	12976	SIL 0113	SIL	1	3	04/11/2023 08:38	05/11/2023 13:22	INTERNA;NAO PROGRAMADA;MEIO AMBIENTE;ARVORE OU VEGETACAO	13800	3610	53299	48403,40
1881	390	12232643-1	11	2023	16571	ALV 0107	ALV	1	3	04/11/2023 08:40	04/11/2023 15:33	INTERNA;NAO PROGRAMADA;MEIO AMBIENTE;VENTO	240	1	74474	6,89
1882	390	12232646-1	11	2023	16586	MON 0111	MON	1	3	04/11/2023 08:40	06/11/2023 15:11	INTERNA;NAO PROGRAMADA;MEIO AMBIENTE;VENTO	13800	41	37787	2235,23
1883	390	12232659-1	11	2023	12999	VTA 0107	VTA	1	3	04/11/2023 08:41	05/11/2023 16:12	INTERNA;NAO PROGRAMADA;MEIO AMBIENTE;VENTO	240	3	67747	94,53
1884	390	12232660-1	11	2023	16599	GVI 0108	GVI	1	3	04/11/2023 08:41	08/11/2023 09:37	INTERNA;NAO PROGRAMADA;MEIO AMBIENTE;ARVORE OU VEGETACAO	13800	82	94346	7947,39
1885	390	12232669-1	11	2023	12947	NAC 0109	NAC	1	3	04/11/2023 08:42	06/11/2023 11:49	INTERNA;NAO PROGRAMADA;MEIO AMBIENTE;VENTO	240	1	112164	51,10
1886	390	12232673-1	11	2023	16581	JAN 0105	JAN	1	3	04/11/2023 08:42	06/11/2023 21:10	INTERNA;NAO PROGRAMADA;MEIO AMBIENTE;ARVORE OU VEGETACAO	13800	131	81809	7919,39
1887	390	12232691-1	11	2023	12895	COG 0103	COG	1	3	04/11/2023 08:44	07/11/2023 10:35	INTERNA;NAO PROGRAMADA;MEIO AMBIENTE;VENTO	13800	1	57509	73,86
1888	390	12232707-1	11	2023	12960	PRI 0102	PRI	1	3	04/11/2023 08:45	05/11/2023 09:58	INTERNA;NAO PROGRAMADA;MEIO AMBIENTE;VENTO	240	1	72972	25,21
1889	390	12232712-1	11	2023	16594	VME 0106	VME	1	3	03/11/2023 14:07	04/11/2023 08:49	INTERNA;NAO PROGRAMADA;MEIO AMBIENTE;VENTO	240	2	91400	37,42
1890	390	12232728-1	11	2023	12983	TIR 0105	TIR	1	3	04/11/2023 08:47	05/11/2023 18:30	INTERNA;NAO PROGRAMADA;MEIO AMBIENTE;VENTO	13800	818	126922	27583,19
1891	390	12232765-1	11	2023	15833	ITN 0111	ITN	1	3	04/11/2023 08:50	04/11/2023 20:06	INTERNA;NAO PROGRAMADA;MEIO AMBIENTE;ARVORE OU VEGETACAO	13800	144	100190	1623,88
1892	390	12232783-1	11	2023	16579	GUM 0105	GUM	1	3	04/11/2023 08:51	06/11/2023 11:08	INTERNA;NAO PROGRAMADA;MEIO AMBIENTE;VENTO	13800	1	81252	50,27
1893	390	12232790-1	11	2023	12958	PNH 0109	PNH	1	3	04/11/2023 08:52	05/11/2023 22:50	INTERNA;NAO PROGRAMADA;MEIO AMBIENTE;ARVORE OU VEGETACAO	240	37	26275	137,31
1894	390	12232819-1	11	2023	16572	BRU 0108	BRU	1	3	04/11/2023 08:55	07/11/2023 17:05	INTERNA;NAO PROGRAMADA;MEIO AMBIENTE;ARVORE OU VEGETACAO	13800	90	55848	7214,83
1895	390	12232832-1	11	2023	12913	GUA 0104	GUA	1	3	04/11/2023 08:56	07/11/2023 23:48	INTERNA;NAO PROGRAMADA;MEIO AMBIENTE;VENTO	13800	62	27529	4978,49
1896	390	12232833-1	11	2023	16595	ALP 0109	ALP	1	3	04/11/2023 07:54	05/11/2023 14:56	INTERNA;NAO PROGRAMADA;MEIO AMBIENTE;ARVORE OU VEGETACAO	13800	44	30893	1365,63
1897	390	12232835-1	11	2023	16580	ROS 0103	ROS	1	3	04/11/2023 08:56	07/11/2023 18:30	INTERNA;NAO PROGRAMADA;MEIO AMBIENTE;ARVORE OU VEGETACAO	13800	153	76959	12479,19
1898	390	12232837-1	11	2023	15837	EMB 0109	EMB	1	3	04/11/2023 08:56	09/11/2023 03:35	INTERNA;NAO PROGRAMADA;MEIO AMBIENTE;VENTO	240	6	148111	651,08
1899	390	12232842-1	11	2023	12823	SOC 0102	SOC	1	3	04/11/2023 08:57	07/11/2023 16:50	INTERNA;NAO PROGRAMADA;MEIO AMBIENTE;ARVORE OU VEGETACAO	13800	32	15978	2556,22
1900	390	12232844-1	11	2023	12987	UTI 0110	UTI	1	3	04/11/2023 08:57	05/11/2023 14:14	INTERNA;NAO PROGRAMADA;MEIO AMBIENTE;ARVORE OU VEGETACAO	240	1	66981	29,29
1901	390	12232846-1	11	2023	12966	RPI 0111	RPI	1	3	04/11/2023 08:57	07/11/2023 10:52	INTERNA;NAO PROGRAMADA;MEIO AMBIENTE;VENTO	13800	3	68962	221,76
1902	390	12232872-1	11	2023	16602	IVI 0104	IVI	1	3	04/11/2023 08:59	10/11/2023 05:12	INTERNA;NAO PROGRAMADA;MEIO AMBIENTE;ARVORE OU VEGETACAO	13800	1552	17884	1023,00



1903	390	12232873-1	11	2023	12930	LEO 0107	LEO	1	3	04/11/2023 08:59	08/11/2023 05:13	INTERNA;NAO PROGRAMADA;MEIO AMBIENTE;VENTO	13800	61	37638	5625,96
1904	390	12232902-1	11	2023	12958	PNH 0105	PNH	1	3	04/11/2023 06:12	08/11/2023 14:22	INTERNA;NAO PROGRAMADA;MEIO AMBIENTE;VENTO	13800	22	26275	2291,43
1905	390	12232912-1	11	2023	12868	CAA 0105	CAA	1	3	04/11/2023 09:03	07/11/2023 08:15	INTERNA;NAO PROGRAMADA;MEIO AMBIENTE;VENTO	13800	128	56774	9114,38
1906	390	12232922-1	11	2023	12966	RPI 0110	RPI	1	3	04/11/2023 01:45	05/11/2023 17:50	INTERNA;NAO PROGRAMADA;MEIO AMBIENTE;VENTO	13800	1	68962	40,08
1907	390	12232930-1	11	2023	12928	JUQ 0103	JUQ	1	3	04/11/2023 09:04	08/11/2023 17:38	INTERNA;NAO PROGRAMADA;MEIO AMBIENTE;VENTO	13800	20	19422	2091,33
1908	390	12232937-1	11	2023	12887	CLA 0106	CLA	1	3	04/11/2023 09:05	07/11/2023 18:36	INTERNA;NAO PROGRAMADA;MEIO AMBIENTE;VENTO	13800	106	55421	6641,06
1909	390	12232940-1	11	2023	16572	BRU 0108	BRU	1	3	04/11/2023 09:05	04/11/2023 16:10	INTERNA;NAO PROGRAMADA;MEIO AMBIENTE;VENTO	13800	293	55848	2076,07
1910	390	12232981-1	11	2023	12835	ANC 0111	ANC	1	3	03/11/2023 16:30	04/11/2023 15:38	INTERNA;NAO PROGRAMADA;MEIO AMBIENTE;VENTO	13800	925	50063	18528,25
1911	390	12233010-1	11	2023	12866	CPE 0105	CPE	1	3	04/11/2023 09:09	07/11/2023 12:51	INTERNA;NAO PROGRAMADA;MEIO AMBIENTE;ARVORE OU VEGETACAO	240	3	42950	227,10
1912	390	12233026-1	11	2023	12973	SND 0102	SND	1	3	03/11/2023 19:55	05/11/2023 02:05	INTERNA;NAO PROGRAMADA;MEIO AMBIENTE;VENTO	13800	864	51401	23051,52
1913	390	12233029-1	11	2023	12868	CAA 0104	CAA	1	3	04/11/2023 09:11	05/11/2023 17:11	INTERNA;NAO PROGRAMADA;MEIO AMBIENTE;VENTO	13800	73	56774	2335,98
1914	390	12233078-1	11	2023	16587	PAR 0104	PAR	1	3	04/11/2023 09:14	08/11/2023 13:01	INTERNA;NAO PROGRAMADA;MEIO AMBIENTE;VENTO	13800	1	29346	99,79
1915	390	12233083-1	11	2023	16581	JAN 0108	JAN	1	3	04/11/2023 09:14	05/11/2023 10:29	INTERNA;NAO PROGRAMADA;MEIO AMBIENTE;VENTO	240	4	81809	100,99
1916	390	12233089-1	11	2023	16580	IVI 0104	IVI	1	3	04/11/2023 09:14	07/11/2023 13:48	INTERNA;NAO PROGRAMADA;MEIO AMBIENTE;VENTO	13800	64	76959	4899,96
1917	390	12233099-1	11	2023	12826	ABV 0106	ABV	1	3	04/11/2023 09:15	06/11/2023 11:52	INTERNA;NAO PROGRAMADA;MEIO AMBIENTE;ARVORE OU VEGETACAO	13800	286	23334	14477,24
1918	390	12233102-1	11	2023	16572	BRU 0107	BRU	1	3	04/11/2023 09:15	05/11/2023 13:40	INTERNA;NAO PROGRAMADA;MEIO AMBIENTE;VENTO	13800	94	55848	2669,84
1919	390	12233124-1	11	2023	12868	CAA 0102	CAA	1	3	03/11/2023 16:14	04/11/2023 17:16	INTERNA;NAO PROGRAMADA;MEIO AMBIENTE;VENTO	13800	1855	56774	40372,16
1920	390	12233129-1	11	2023	16572	BRU 0104	BRU	1	3	04/11/2023 09:17	08/11/2023 21:55	INTERNA;NAO PROGRAMADA;MEIO AMBIENTE;VENTO	13800	8	55848	869,09
1921	390	12233141-1	11	2023	15814	PPO 0110	PPO	1	3	04/11/2023 09:17	05/11/2023 17:30	INTERNA;NAO PROGRAMADA;MEIO AMBIENTE;VENTO	13800	40	22877	1288,04
1922	390	12233167-1	11	2023	15817	ERM 0105	ERM	1	3	04/11/2023 09:19	05/11/2023 09:35	INTERNA;NAO PROGRAMADA;MEIO AMBIENTE;VENTO	13800	290	91254	7039,11
1923	390	12233174-1	11	2023	16589	SAC 0110	SAC	1	3	04/11/2023 09:19	06/11/2023 16:08	INTERNA;NAO PROGRAMADA;MEIO AMBIENTE;VENTO	13800	81	45994	4438,82
1924	390	12233182-1	11	2023	12967	RBO 0102	RBO	1	3	04/11/2023 09:20	05/11/2023 11:31	INTERNA;NAO PROGRAMADA;MEIO AMBIENTE;VENTO	240	10	87132	261,13
1925	390	12233192-1	11	2023	12866	CPE 0106	CPE	1	3	04/11/2023 09:21	05/11/2023 08:36	INTERNA;NAO PROGRAMADA;MEIO AMBIENTE;VENTO	13800	197	42950	4581,45
1926	390	12233194-1	11	2023	12926	CTA 0106	CTA	1	3	04/11/2023 09:21	05/11/2023 12:55	INTERNA;NAO PROGRAMADA;MEIO AMBIENTE;VENTO	13800	127	47496	3499,91
1927	390	12233217-1	11	2023	15833	ITN 0108	ITN	1	3	04/11/2023 09:23	06/11/2023 12:53	INTERNA;NAO PROGRAMADA;MEIO AMBIENTE;VENTO	240	1	100190	51,50
1928	390	12233221-1	11	2023	16580	IVI 0110	IVI	1	3	04/11/2023 09:23	05/11/2023 10:10	INTERNA;NAO PROGRAMADA;MEIO AMBIENTE;VENTO	13800	1005	76959	24909,20
1929	390	12233236-1	11	2023	12926	CTA 0108	CTA	1	3	04/11/2023 09:23	06/11/2023 21:33	INTERNA;NAO PROGRAMADA;MEIO AMBIENTE;VENTO	13800	1436	47496	5361,31
1930	390	12233251-1	11	2023	12928	JUQ 0102	JUQ	1	3	04/11/2023 09:24	10/11/2023 01:36	INTERNA;NAO PROGRAMADA;MEIO AMBIENTE;ARVORE OU VEGETACAO	13800	68	19422	9260,90



1931	390	12233259-1	11	2023	12911	GUJ 0113	GUJ	1	3	04/11/2023 09:24	08/11/2023 11:12	INTERNA;NAO PROGRAMADA;MEIO AMBIENTE;VENTO	13800	56	23224	5476,10
1932	390	12233261-1	11	2023	12928	JUQ 0103	JUQ	1	3	04/11/2023 09:24	09/11/2023 20:15	INTERNA;NAO PROGRAMADA;MEIO AMBIENTE;ARVORE OU VEGETACAO	13800	18	19422	2355,29
1933	390	12233285-1	11	2023	12868	CAA 0102	CAA	1	3	04/11/2023 06:43	05/11/2023 00:20	INTERNA;NAO PROGRAMADA;MEIO AMBIENTE;VENTO	13800	560	56774	9865,80
1934	390	12233309-1	11	2023	15829	MPA 0108	MPA	1	3	04/11/2023 09:27	06/11/2023 12:57	INTERNA;NAO PROGRAMADA;MEIO AMBIENTE;VENTO	240	2	79739	102,97
1935	390	12233324-1	11	2023	12987	UTI 0110	UTI	1	3	04/11/2023 09:28	08/11/2023 19:16	INTERNA;NAO PROGRAMADA;MEIO AMBIENTE;ARVORE OU VEGETACAO	13800	245	66981	18903,84
1936	390	12233333-1	11	2023	12857	BSI 0110	BSI	1	3	04/11/2023 09:29	06/11/2023 12:35	INTERNA;NAO PROGRAMADA;MEIO AMBIENTE;VENTO	240	3	92237	153,27
1937	390	12233371-1	11	2023	15832	LIM 0102	LIM	1	3	04/11/2023 09:31	06/11/2023 12:29	INTERNA;NAO PROGRAMADA;MEIO AMBIENTE;VENTO	240	1	58913	50,95
1938	390	12233391-1	11	2023	16588	PPU 0110	PPU	1	3	04/11/2023 09:32	04/11/2023 17:50	INTERNA;NAO PROGRAMADA;MEIO AMBIENTE;VENTO	13800	585	53385	1538,30
1939	390	12233399-1	11	2023	16595	ALP 0111	ALP	1	3	04/11/2023 08:45	07/11/2023 11:50	INTERNA;NAO PROGRAMADA;MEIO AMBIENTE;VENTO	13800	15	30893	1126,25
1940	390	12233401-1	11	2023	16594	VME 0112	VME	1	3	04/11/2023 09:33	06/11/2023 14:30	INTERNA;NAO PROGRAMADA;MEIO AMBIENTE;VENTO	13800	84	91400	4447,87
1941	390	12233413-1	11	2023	16587	PAR 0108	PAR	1	3	04/11/2023 08:59	08/11/2023 00:35	INTERNA;NAO PROGRAMADA;MEIO AMBIENTE;ARVORE OU VEGETACAO	240	1	29346	87,60
1942	390	12233431-1	11	2023	16587	ALP 0104	ALP	1	3	04/11/2023 09:36	06/11/2023 19:30	INTERNA;NAO PROGRAMADA;MEIO AMBIENTE;ARVORE OU VEGETACAO	13800	39	29346	2257,67
1943	390	12233469-1	11	2023	12835	ANC 0114	ANC	1	3	04/11/2023 09:39	06/11/2023 15:09	INTERNA;NAO PROGRAMADA;MEIO AMBIENTE;ARVORE OU VEGETACAO	13800	27	50063	1444,31
1944	390	12233470-1	11	2023	12912	GNA 0108	GNA	1	3	04/11/2023 09:40	07/11/2023 11:27	INTERNA;NAO PROGRAMADA;MEIO AMBIENTE;VENTO	13800	132	95309	9740,28
1945	390	12233473-1	11	2023	16576	GPR 0102	GPR	1	3	04/11/2023 09:40	08/11/2023 09:05	INTERNA;NAO PROGRAMADA;MEIO AMBIENTE;VENTO	13800	102	85414	9732,50
1946	390	12233476-1	11	2023	12991	VEM 0103	VEM	1	3	04/11/2023 01:36	08/11/2023 10:44	INTERNA;NAO PROGRAMADA;MEIO AMBIENTE;ARVORE OU VEGETACAO	13800	69	75725	7254,43
1947	390	12233482-1	11	2023	12930	LEO 0104	LEO	1	3	04/11/2023 09:41	09/11/2023 11:48	INTERNA;NAO PROGRAMADA;MEIO AMBIENTE;ARVORE OU VEGETACAO	240	1	37638	122,12
1948	390	12233500-1	11	2023	16583	MAU 0102	MAU	1	3	04/11/2023 09:42	07/11/2023 11:40	INTERNA;NAO PROGRAMADA;MEIO AMBIENTE;VENTO	240	1	90445	73,97
1949	390	12233502-1	11	2023	16576	BRU 0108	BRU	1	3	04/11/2023 09:43	04/11/2023 11:25	INTERNA;NAO PROGRAMADA;MEIO AMBIENTE;VENTO	13800	106	85414	135,49
1950	390	12233503-1	11	2023	12929	LAP 0108	LAP	1	3	04/11/2023 09:43	06/11/2023 19:43	INTERNA;NAO PROGRAMADA;MEIO AMBIENTE;VENTO	13800	959	32241	43902,66
1951	390	12233511-1	11	2023	12952	PRE 0103	PRE	1	3	04/11/2023 09:44	07/11/2023 23:45	INTERNA;NAO PROGRAMADA;MEIO AMBIENTE;VENTO	13800	69	39705	5936,01
1952	390	12233533-1	11	2023	12973	SND 0113	SND	1	3	04/11/2023 09:45	05/11/2023 09:10	INTERNA;NAO PROGRAMADA;MEIO AMBIENTE;VENTO	240	86	51401	2013,31
1953	390	12233543-1	11	2023	12975	SAU 0102	SAU	1	3	04/11/2023 09:46	07/11/2023 11:46	INTERNA;NAO PROGRAMADA;MEIO AMBIENTE;VENTO	240	1	53866	74,00
1954	390	12233544-1	11	2023	12950	OSA 0109	OSA	1	3	04/11/2023 09:46	07/11/2023 15:31	INTERNA;NAO PROGRAMADA;MEIO AMBIENTE;ARVORE OU VEGETACAO	240	1	48479	77,75
1955	390	12233579-1	11	2023	12902	DIA 0110	DIA	1	3	04/11/2023 09:48	07/11/2023 14:19	INTERNA;NAO PROGRAMADA;MEIO AMBIENTE;VENTO	240	1	61738	76,51
1956	390	12233592-1	11	2023	15827	MAZ 0104	MAZ	1	3	03/11/2023 22:07	05/11/2023 11:56	INTERNA;NAO PROGRAMADA;MEIO AMBIENTE;ARVORE OU VEGETACAO	13800	65	153112	2457,92
1957	390	12233602-1	11	2023	15834	ITP 0108	ITP	1	3	04/11/2023 09:50	07/11/2023 11:24	INTERNA;NAO PROGRAMADA;MEIO AMBIENTE;ARVORE OU VEGETACAO	240	3	61915	220,70
1958	390	12233618-1	11	2023	12952	PRE 0107	PRE	1	3	04/11/2023 09:51	08/11/2023 14:40	INTERNA;NAO PROGRAMADA;MEIO AMBIENTE;ARVORE OU VEGETACAO	13800	4	39705	403,28



1959	390	12233644-1	11	2023	12922	ITR 0103	ITR	1	3	04/11/2023 09:53	05/11/2023 15:23	INTERNA;NAO PROGRAMADA;MEIO AMBIENTE;VENTO	240	1	99498	29,50
1960	390	12233666-1	11	2023	16599	GVI 0103	GVI	1	3	04/11/2023 09:54	05/11/2023 11:06	INTERNA;NAO PROGRAMADA;MEIO AMBIENTE;ARVORE OU VEGETACAO	240	3	94346	75,59
1961	390	12233674-1	11	2023	15837	EMB 0115	EMB	1	3	04/11/2023 09:55	09/11/2023 10:45	INTERNA;NAO PROGRAMADA;MEIO AMBIENTE;ARVORE OU VEGETACAO	13800	119	148111	14377,84
1962	390	12233679-1	11	2023	15818	VFO 0114	VFO	1	3	04/11/2023 09:56	07/11/2023 17:45	INTERNA;NAO PROGRAMADA;MEIO AMBIENTE;VENTO	13800	28	72760	2234,84
1963	390	12233686-1	11	2023	16594	VME 0111	VME	1	3	04/11/2023 09:56	05/11/2023 15:26	INTERNA;NAO PROGRAMADA;MEIO AMBIENTE;VENTO	13800	3	91400	88,46
1964	390	12233693-1	11	2023	12991	VEM 0110	VEM	1	3	04/11/2023 09:57	06/11/2023 09:42	INTERNA;NAO PROGRAMADA;MEIO AMBIENTE;VENTO	240	4	75725	191,04
1965	390	12233710-1	11	2023	16605	SBC 0110	SBC	1	3	04/11/2023 09:58	05/11/2023 12:37	INTERNA;NAO PROGRAMADA;MEIO AMBIENTE;VENTO	240	4	73144	106,61
1966	390	12233721-1	11	2023	12857	BSI 0102	BSI	1	3	04/11/2023 09:58	05/11/2023 07:45	INTERNA;NAO PROGRAMADA;MEIO AMBIENTE;VENTO	13800	168	92237	3657,64
1967	390	12233741-1	11	2023	12877	CRA 0114	CRA	1	3	04/11/2023 10:00	04/11/2023 19:31	INTERNA;NAO PROGRAMADA;MEIO AMBIENTE;VENTO	13800	468	88170	4455,23
1968	390	12233748-1	11	2023	16580	IVI 0104	IVI	1	3	04/11/2023 10:00	06/11/2023 16:40	INTERNA;NAO PROGRAMADA;MEIO AMBIENTE;ARVORE OU VEGETACAO	13800	24	76959	1311,70
1969	390	12233755-1	11	2023	16587	PAR 0108	PAR	1	3	04/11/2023 10:01	07/11/2023 15:02	INTERNA;NAO PROGRAMADA;MEIO AMBIENTE;VENTO	240	2	29346	154,03
1970	390	12233790-1	11	2023	12826	ABV 0107	ABV	1	3	04/11/2023 10:02	06/11/2023 16:00	INTERNA;NAO PROGRAMADA;MEIO AMBIENTE;ARVORE OU VEGETACAO	13800	52	23334	2806,08
1971	390	12233797-1	11	2023	16581	CPI 0104	CPI	1	3	03/11/2023 21:02	04/11/2023 19:40	INTERNA;NAO PROGRAMADA;MEIO AMBIENTE;VENTO	13800	9412	81809	60802,17
1972	390	12233799-1	11	2023	16581	JAN 0106	JAN	1	3	04/11/2023 09:44	04/11/2023 19:39	INTERNA;NAO PROGRAMADA;MEIO AMBIENTE;VENTO	13800	1919	81809	19019,42
1973	390	12233800-1	11	2023	16572	BRU 0107	BRU	1	3	04/11/2023 10:03	05/11/2023 12:50	INTERNA;NAO PROGRAMADA;MEIO AMBIENTE;VENTO	13800	35	55848	937,19
1974	390	12233825-1	11	2023	12983	TIR 0111	TIR	1	3	04/11/2023 10:04	06/11/2023 11:16	INTERNA;NAO PROGRAMADA;MEIO AMBIENTE;VENTO	240	1	126922	49,20
1975	390	12233856-1	11	2023	15833	ITN 0109	ITN	1	3	04/11/2023 10:07	06/11/2023 10:44	INTERNA;NAO PROGRAMADA;MEIO AMBIENTE;VENTO	240	1	100190	48,61
1976	390	12233899-1	11	2023	12912	GNA 0105	GNA	1	3	04/11/2023 10:09	04/11/2023 10:19	INTERNA;NAO PROGRAMADA;MEIO AMBIENTE;ARVORE OU VEGETACAO	13800	928	95309	149,77
1977	390	12233905-1	11	2023	16598	CAC 2304	CAC	1	3	04/11/2023 10:09	08/11/2023 17:58	INTERNA;NAO PROGRAMADA;MEIO AMBIENTE;VENTO	13800	31	27169	2997,73
1978	390	12233920-1	11	2023	12845	BAR 0104	BAR	1	3	04/11/2023 10:11	04/11/2023 16:37	INTERNA;NAO PROGRAMADA;MEIO AMBIENTE;VENTO	240	2	120576	12,83
1979	390	12233928-1	11	2023	12996	VPC 0104	VPC	1	3	04/11/2023 10:11	06/11/2023 11:45	INTERNA;NAO PROGRAMADA;MEIO AMBIENTE;VENTO	13800	151	61576	7482,76
1980	390	12233966-1	11	2023	16587	JAN 0105	JAN	1	3	04/11/2023 09:19	06/11/2023 18:15	INTERNA;NAO PROGRAMADA;MEIO AMBIENTE;VENTO	13800	108	29346	6149,31
1981	390	12233986-1	11	2023	12900	CUP 0103	CUP	1	3	04/11/2023 10:14	04/11/2023 14:59	INTERNA;NAO PROGRAMADA;MEIO AMBIENTE;VENTO	13800	20194	109247	65698,10
1982	390	12233996-1	11	2023	12837	ANB 0106	ANB	1	3	04/11/2023 10:15	05/11/2023 12:10	INTERNA;NAO PROGRAMADA;MEIO AMBIENTE;VENTO	13800	330	46098	8542,14
1983	390	12234009-1	11	2023	16587	BJU 0102	BJU	1	3	04/11/2023 10:16	04/11/2023 11:00	INTERNA;NAO PROGRAMADA;MEIO AMBIENTE;VENTO	13800	221	29346	161,70
1984	390	12234016-1	11	2023	16599	GVI 0108	GVI	1	3	04/11/2023 10:16	07/11/2023 14:36	INTERNA;NAO PROGRAMADA;MEIO AMBIENTE;VENTO	13800	15	94346	1144,84
1985	390	12234056-1	11	2023	12874	CAP 0110	CAP	1	3	04/11/2023 10:19	05/11/2023 11:19	INTERNA;NAO PROGRAMADA;MEIO AMBIENTE;VENTO	240	4	45263	99,98
1986	390	12234066-1	11	2023	15822	TSE 0104	TSE	1	3	03/11/2023 11:02	08/11/2023 04:20	INTERNA;NAO PROGRAMADA;MEIO AMBIENTE;ARVORE OU VEGETACAO	13800	161	123364	18243,36



1987	390	12234079-1	11	2023	16591	TUC 0102	TUC	1	3	04/11/2023 10:21	06/11/2023 11:48	INTERNA;NAO PROGRAMADA;MEIO AMBIENTE;VENTO	240	1	51312	49,45
1988	390	12234097-1	11	2023	12997	VPR 0115	VPR	1	3	04/11/2023 10:22	08/11/2023 13:20	INTERNA;NAO PROGRAMADA;MEIO AMBIENTE;ARVORE OU VEGETACAO	240	1	78938	98,96
1989	390	12234127-1	11	2023	12877	VEM 0107	VEM	1	3	04/11/2023 10:24	05/11/2023 11:42	INTERNA;NAO PROGRAMADA;MEIO AMBIENTE;VENTO	13800	2198	88170	55581,93
1990	390	12234140-1	11	2023	12877	CRA 0114	CRA	1	3	04/11/2023 10:25	04/11/2023 17:22	INTERNA;NAO PROGRAMADA;MEIO AMBIENTE;ARVORE OU VEGETACAO	13800	1066	88170	7392,71
1991	390	12234162-1	11	2023	16572	BRU 0109	BRU	1	3	04/11/2023 10:27	06/11/2023 13:56	INTERNA;NAO PROGRAMADA;MEIO AMBIENTE;DESCARGA ATMOSFERICA	240	2	55848	102,94
1992	390	12234173-1	11	2023	15839	CTA 0103	CTA	1	3	04/11/2023 10:28	09/11/2023 12:39	INTERNA;NAO PROGRAMADA;MEIO AMBIENTE;ARVORE OU VEGETACAO	240	1	46965	122,18
1993	390	12234175-1	11	2023	15831	SOC 0104	SOC	1	3	04/11/2023 10:28	04/11/2023 13:59	INTERNA;NAO PROGRAMADA;MEIO AMBIENTE;VENTO	240	2	99623	3,37
1994	390	12234180-1	11	2023	12951	PAN 0103	PAN	1	3	04/11/2023 10:29	06/11/2023 12:57	INTERNA;NAO PROGRAMADA;MEIO AMBIENTE;VENTO	240	1	48527	50,48
1995	390	12234194-1	11	2023	12999	VTA 0106	VTA	1	3	04/11/2023 10:30	06/11/2023 02:43	INTERNA;NAO PROGRAMADA;MEIO AMBIENTE;ARVORE OU VEGETACAO	13800	94	67747	1510,91
1996	390	12234196-1	11	2023	16592	VGR 2302	VGR	1	3	04/11/2023 10:30	09/11/2023 23:38	INTERNA;NAO PROGRAMADA;MEIO AMBIENTE;ARVORE OU VEGETACAO	13800	5639	21077	139329,04
1997	390	12234244-1	11	2023	15833	ITN 0108	ITN	1	3	04/11/2023 10:33	07/11/2023 10:57	INTERNA;NAO PROGRAMADA;MEIO AMBIENTE;DESCARGA ATMOSFERICA	240	1	100190	71,97
1998	390	12234254-1	11	2023	16593	VAR 0104	VAR	1	3	04/11/2023 10:35	09/11/2023 11:15	INTERNA;NAO PROGRAMADA;MEIO AMBIENTE;ARVORE OU VEGETACAO	13800	7	109625	844,73
1999	390	12234270-1	11	2023	12934	MAT 0111	MAT	1	3	04/11/2023 10:36	07/11/2023 14:32	INTERNA;NAO PROGRAMADA;MEIO AMBIENTE;VENTO	13800	31	138586	2353,81
2000	390	12234307-1	11	2023	12991	VEM 0110	VEM	1	3	04/11/2023 10:39	07/11/2023 18:15	INTERNA;NAO PROGRAMADA;MEIO AMBIENTE;ARVORE OU VEGETACAO	13800	65	75725	5174,33
2001	390	12234317-1	11	2023	12958	PNH 0111	PNH	1	3	04/11/2023 10:40	09/11/2023 01:50	INTERNA;NAO PROGRAMADA;MEIO AMBIENTE;ARVORE OU VEGETACAO	13800	6	26275	666,98
2002	390	12234360-1	11	2023	12887	CLA 0103	CLA	1	3	04/11/2023 10:43	07/11/2023 15:50	INTERNA;NAO PROGRAMADA;MEIO AMBIENTE;VENTO	240	1	55421	77,12
2003	390	12234401-1	11	2023	12936	MEN 0109	MEN	1	3	04/11/2023 10:46	06/11/2023 14:49	INTERNA;NAO PROGRAMADA;MEIO AMBIENTE;VENTO	240	1	19667	52,06
2004	390	12234408-1	11	2023	15827	MAZ 0104	MAZ	1	3	04/11/2023 10:46	07/11/2023 17:42	INTERNA;NAO PROGRAMADA;MEIO AMBIENTE;ARVORE OU VEGETACAO	13800	49	153112	3867,72
2005	390	12234426-1	11	2023	12976	SIL 0110	SIL	1	3	04/11/2023 10:48	05/11/2023 16:28	INTERNA;NAO PROGRAMADA;MEIO AMBIENTE;VENTO	13800	369	53299	10260,15
2006	390	12234438-1	11	2023	12946	MOR 0106	MOR	1	3	04/11/2023 10:48	07/11/2023 12:13	INTERNA;NAO PROGRAMADA;MEIO AMBIENTE;ARVORE OU VEGETACAO	13800	41	23428	3009,67
2007	390	12234449-1	11	2023	15836	TAI 0110	TAI	1	3	04/11/2023 10:49	06/11/2023 12:07	INTERNA;NAO PROGRAMADA;MEIO AMBIENTE;VENTO	240	1	79446	49,29
2008	390	12234451-1	11	2023	12845	BAR 0114	BAR	1	3	04/11/2023 10:49	04/11/2023 12:13	INTERNA;NAO PROGRAMADA;MEIO AMBIENTE;VENTO	13800	4833	120576	5541,48
2009	390	12234453-1	11	2023	16581	JAN 0108	JAN	1	3	04/11/2023 10:50	07/11/2023 13:54	INTERNA;NAO PROGRAMADA;MEIO AMBIENTE;VENTO	240	1	81809	75,07
2010	390	12234470-1	11	2023	12987	UTI 0105	UTI	1	3	04/11/2023 10:26	05/11/2023 02:10	INTERNA;NAO PROGRAMADA;MEIO AMBIENTE;VENTO	13800	143	66981	2188,93
2011	390	12234471-1	11	2023	12966	RPI 0110	RPI	1	3	04/11/2023 10:51	07/11/2023 12:12	INTERNA;NAO PROGRAMADA;MEIO AMBIENTE;VENTO	240	1	68962	73,35
2012	390	12234477-1	11	2023	16602	IVI 0104	IVI	1	3	04/11/2023 10:52	09/11/2023 06:26	INTERNA;NAO PROGRAMADA;MEIO AMBIENTE;VENTO	13800	398	17884	16404,69
2013	390	12234480-1	11	2023	15839	IPR 0102	IPR	1	3	04/11/2023 10:52	07/11/2023 19:36	INTERNA;NAO PROGRAMADA;MEIO AMBIENTE;VENTO	13800	704	46965	17508,06
2014	390	12234483-1	11	2023	12866	CPE 0108	CPE	1	3	04/11/2023 10:52	06/11/2023 11:52	INTERNA;NAO PROGRAMADA;MEIO AMBIENTE;VENTO	13800	53	42950	2597,15



2015	390	12234487-1	11	2023	12845	BAR 0115	BAR	1	3	04/11/2023 10:53	07/11/2023 13:40	INTERNA;NAO PROGRAMADA;MEIO AMBIENTE;VENTO	240	2	120576	149,56
2016	390	12234498-1	11	2023	12995	VPA 0105	VPA	1	3	04/11/2023 10:54	08/11/2023 11:18	INTERNA;NAO PROGRAMADA;MEIO AMBIENTE;VENTO	13800	74	23094	7133,25
2017	390	12234510-1	11	2023	12947	NAC 0109	NAC	1	3	04/11/2023 10:55	08/11/2023 09:19	INTERNA;NAO PROGRAMADA;MEIO AMBIENTE;VENTO	240	1	112164	94,39
2018	390	12234514-1	11	2023	12835	ANC 0112	ANC	1	3	04/11/2023 10:56	07/11/2023 12:12	INTERNA;NAO PROGRAMADA;MEIO AMBIENTE;VENTO	240	2	50063	146,53
2019	390	12234552-1	11	2023	12991	VEM 0110	VEM	1	3	04/11/2023 10:59	08/11/2023 01:39	INTERNA;NAO PROGRAMADA;MEIO AMBIENTE;VENTO	13800	250	75725	21663,54
2020	390	12234553-1	11	2023	12968	RGR 0104	RGR	1	3	04/11/2023 11:00	07/11/2023 05:07	INTERNA;NAO PROGRAMADA;MEIO AMBIENTE;ARVORE OU VEGETACAO	13800	257	42063	16820,36
2021	390	12234554-1	11	2023	12997	VPR 0102	VPR	1	3	04/11/2023 11:00	08/11/2023 17:14	INTERNA;NAO PROGRAMADA;MEIO AMBIENTE;ARVORE OU VEGETACAO	13800	273	78938	1207,55
2022	390	12234559-1	11	2023	16587	BJU 0103	BJU	1	3	04/11/2023 11:00	08/11/2023 11:35	INTERNA;NAO PROGRAMADA;MEIO AMBIENTE;ARVORE OU VEGETACAO	13800	14	29346	1352,08
2023	390	12234612-1	11	2023	12845	BAR 0104	BAR	1	3	04/11/2023 11:05	08/11/2023 17:35	INTERNA;NAO PROGRAMADA;MEIO AMBIENTE;ARVORE OU VEGETACAO	240	1	120576	102,51
2024	390	12234624-1	11	2023	12946	MOR 0102	MOR	1	3	04/11/2023 11:05	06/11/2023 16:00	INTERNA;NAO PROGRAMADA;MEIO AMBIENTE;VENTO	13800	47	23428	2486,48
2025	390	12234634-1	11	2023	15836	GPR 0103	GPR	1	3	03/11/2023 20:54	07/11/2023 17:46	INTERNA;NAO PROGRAMADA;MEIO AMBIENTE;VENTO	240	3	79446	278,58
2026	390	12234639-1	11	2023	12954	PSD 0110	PSD	1	3	04/11/2023 11:07	05/11/2023 17:12	INTERNA;NAO PROGRAMADA;MEIO AMBIENTE;VENTO	240	1	65862	30,10
2027	390	12234646-1	11	2023	12922	ITR 0113	ITR	1	3	04/11/2023 11:07	07/11/2023 11:10	INTERNA;NAO PROGRAMADA;MEIO AMBIENTE;VENTO	240	1	99498	72,06
2028	390	12234647-1	11	2023	12952	PRE 0102	PRE	1	3	04/11/2023 11:07	10/11/2023 06:08	INTERNA;NAO PROGRAMADA;MEIO AMBIENTE;ARVORE OU VEGETACAO	13800	6	39705	834,06
2029	390	12234650-1	11	2023	12947	NAC 0109	NAC	1	3	04/11/2023 11:07	06/11/2023 17:17	INTERNA;NAO PROGRAMADA;MEIO AMBIENTE;VENTO	13800	2	112164	108,31
2030	390	12234652-1	11	2023	12976	SIL 0110	SIL	1	3	04/11/2023 11:07	06/11/2023 14:18	INTERNA;NAO PROGRAMADA;MEIO AMBIENTE;ARVORE OU VEGETACAO	13800	300	53299	15356,00
2031	390	12234670-1	11	2023	12922	ITR 0104	ITR	1	3	04/11/2023 11:09	07/11/2023 11:20	INTERNA;NAO PROGRAMADA;MEIO AMBIENTE;VENTO	13800	32	99498	2309,72
2032	390	12234682-1	11	2023	16585	MBE 0113	MBE	1	3	04/11/2023 11:10	08/11/2023 20:33	INTERNA;NAO PROGRAMADA;MEIO AMBIENTE;VENTO	240	1	118144	105,38
2033	390	12234683-1	11	2023	12950	OSA 0112	OSA	1	3	04/11/2023 11:10	08/11/2023 12:59	INTERNA;NAO PROGRAMADA;MEIO AMBIENTE;VENTO	13800	51	48479	4892,36
2034	390	12234727-1	11	2023	12952	PRE 0102	PRE	1	3	04/11/2023 11:14	06/11/2023 11:17	INTERNA;NAO PROGRAMADA;MEIO AMBIENTE;VENTO	13800	782	39705	36754,57
2035	390	12234729-1	11	2023	15826	MSA 0111	MSA	1	3	04/11/2023 11:15	07/11/2023 20:58	INTERNA;NAO PROGRAMADA;MEIO AMBIENTE;ARVORE OU VEGETACAO	240	5	90706	408,50
2036	390	12234743-1	11	2023	15831	LUB 0113	LUB	1	3	04/11/2023 11:16	08/11/2023 14:27	INTERNA;NAO PROGRAMADA;MEIO AMBIENTE;VENTO	13800	18	99623	1785,30
2037	390	12234774-1	11	2023	12951	PAN 0108	PAN	1	3	04/11/2023 11:18	07/11/2023 04:23	INTERNA;NAO PROGRAMADA;MEIO AMBIENTE;ARVORE OU VEGETACAO	13800	201	48527	13079,80
2038	390	12234819-1	11	2023	12838	AUT 0106	AUT	1	3	04/11/2023 11:21	05/11/2023 18:24	INTERNA;NAO PROGRAMADA;MEIO AMBIENTE;VENTO	13800	850	72584	26388,25
2039	390	12234823-1	11	2023	12947	NAC 0105	NAC	1	3	04/11/2023 11:21	06/11/2023 16:48	INTERNA;NAO PROGRAMADA;MEIO AMBIENTE;ARVORE OU VEGETACAO	13800	101	112164	5397,27
2040	390	12234853-1	11	2023	16587	BJU 0103	BJU	1	3	04/11/2023 11:24	09/11/2023 12:06	INTERNA;NAO PROGRAMADA;MEIO AMBIENTE;ARVORE OU VEGETACAO	13800	15	29346	1810,52
2041	390	12234855-1	11	2023	12976	SIL 0110	SIL	1	3	04/11/2023 11:24	04/11/2023 17:42	INTERNA;NAO PROGRAMADA;MEIO AMBIENTE;VENTO	13800	740	53299	1581,75
2042	390	12234894-1	11	2023	16587	BJU 0102	BJU	1	3	04/11/2023 11:27	05/11/2023 16:53	INTERNA;NAO PROGRAMADA;MEIO AMBIENTE;VENTO	13800	49	29346	1441,96



2043	390	12234900-1	11	2023	15827	MAZ 0107	MAZ	1	3	04/11/2023 11:28	04/11/2023 18:12	INTERNA;NAO PROGRAMADA;MEIO AMBIENTE;ARVORE OU VEGETACAO	13800	1711	153112	11509,80
2044	390	12234903-1	11	2023	12912	GNA 0115	GNA	1	3	04/11/2023 10:18	04/11/2023 23:50	INTERNA;NAO PROGRAMADA;MEIO AMBIENTE;ARVORE OU VEGETACAO	13800	1	95309	13,54
2045	390	12234909-1	11	2023	16580	IVI 0108	IVI	1	3	04/11/2023 11:29	08/11/2023 16:48	INTERNA;NAO PROGRAMADA;MEIO AMBIENTE;VENTO	240	1	76959	101,32
2046	390	12234912-1	11	2023	16578	COT 0115	COT	1	3	04/11/2023 11:29	08/11/2023 06:56	INTERNA;NAO PROGRAMADA;MEIO AMBIENTE;ARVORE OU VEGETACAO	13800	334	43696	30541,52
2047	390	12234913-1	11	2023	12853	BAL 0106	BAL	1	3	04/11/2023 11:29	07/11/2023 15:37	INTERNA;NAO PROGRAMADA;MEIO AMBIENTE;VENTO	240	1	69568	76,13
2048	390	12234945-1	11	2023	12934	MAT 0107	MAT	1	3	03/11/2023 19:45	04/11/2023 13:50	INTERNA;NAO PROGRAMADA;MEIO AMBIENTE;ARVORE OU VEGETACAO	13800	228	138586	4122,30
2049	390	12234958-1	11	2023	12987	UTI 0105	UTI	1	3	04/11/2023 11:04	06/11/2023 10:31	INTERNA;NAO PROGRAMADA;MEIO AMBIENTE;ARVORE OU VEGETACAO	13800	99	66981	4698,10
2050	390	12234966-1	11	2023	15831	SOC 0104	SOC	1	3	04/11/2023 11:34	06/11/2023 22:35	INTERNA;NAO PROGRAMADA;MEIO AMBIENTE;VENTO	13800	497	99623	29331,15
2051	390	12234970-1	11	2023	12892	COI 0105	COI	1	3	04/11/2023 11:34	04/11/2023 12:40	INTERNA;NAO PROGRAMADA;MEIO AMBIENTE;ARVORE OU VEGETACAO	13800	56	27306	61,15
2052	390	12234988-1	11	2023	12934	MAT 0111	MAT	1	3	04/11/2023 11:36	06/11/2023 15:51	INTERNA;NAO PROGRAMADA;MEIO AMBIENTE;VENTO	240	3	138586	156,73
2053	390	12234998-1	11	2023	15831	LUB 0112	LUB	1	3	04/11/2023 11:37	05/11/2023 12:50	INTERNA;NAO PROGRAMADA;MEIO AMBIENTE;ARVORE OU VEGETACAO	13800	1721	99623	13254,80
2054	390	12235012-1	11	2023	12930	LEO 0109	LEO	1	3	04/11/2023 11:38	06/11/2023 15:12	INTERNA;NAO PROGRAMADA;MEIO AMBIENTE;ARVORE OU VEGETACAO	13800	21	37638	1082,89
2055	390	12235017-1	11	2023	15827	MAZ 0114	MAZ	1	3	04/11/2023 11:34	07/11/2023 12:58	INTERNA;NAO PROGRAMADA;MEIO AMBIENTE;VENTO	240	2	153112	146,80
2056	390	12235022-1	11	2023	16600	JAC 0104	JAC	1	3	04/11/2023 11:39	04/11/2023 20:00	INTERNA;NAO PROGRAMADA;MEIO AMBIENTE;VENTO	13800	7823	64832	27030,61
2057	390	12235034-1	11	2023	16578	COT 0113	COT	1	3	04/11/2023 11:40	05/11/2023 13:01	INTERNA;NAO PROGRAMADA;MEIO AMBIENTE;ARVORE OU VEGETACAO	13800	2142	43696	54304,46
2058	390	12235055-1	11	2023	12912	GNA 0102	GNA	1	3	04/11/2023 11:42	06/11/2023 13:50	INTERNA;NAO PROGRAMADA;MEIO AMBIENTE;VENTO	13800	55	95309	2757,17
2059	390	12235061-1	11	2023	12951	PAN 0108	PAN	1	3	04/11/2023 11:42	07/11/2023 14:43	INTERNA;NAO PROGRAMADA;MEIO AMBIENTE;VENTO	13800	14	48527	1050,14
2060	390	12235098-1	11	2023	12981	TMO 0105	TMO	1	3	04/11/2023 11:46	04/11/2023 14:52	INTERNA;NAO PROGRAMADA;MEIO AMBIENTE;VENTO	13800	614	43254	1902,04
2061	390	12235110-1	11	2023	16579	GUM 0106	GUM	1	3	04/11/2023 11:47	08/11/2023 09:28	INTERNA;NAO PROGRAMADA;MEIO AMBIENTE;ARVORE OU VEGETACAO	240	1	81252	93,68
2062	390	12235111-1	11	2023	15829	MPA 0108	MPA	1	3	04/11/2023 11:47	06/11/2023 13:59	INTERNA;NAO PROGRAMADA;MEIO AMBIENTE;VENTO	13800	137	79739	6877,06
2063	390	12235150-1	11	2023	15818	VFO 0111	VFO	1	3	04/11/2023 11:50	05/11/2023 13:01	INTERNA;NAO PROGRAMADA;MEIO AMBIENTE;VENTO	13800	331	72760	8335,13
2064	390	12235160-1	11	2023	15842	BAV 0102	BAV	1	3	04/11/2023 11:51	09/11/2023 00:41	INTERNA;NAO PROGRAMADA;MEIO AMBIENTE;VENTO	13800	52	68106	5658,00
2065	390	12235177-1	11	2023	15842	BAV 0105	BAV	1	3	04/11/2023 11:52	08/11/2023 23:20	INTERNA;NAO PROGRAMADA;MEIO AMBIENTE;ARVORE OU VEGETACAO	13800	69	68106	7414,84
2066	390	12235178-1	11	2023	12934	MAT 0112	MAT	1	3	04/11/2023 11:52	06/11/2023 18:40	INTERNA;NAO PROGRAMADA;MEIO AMBIENTE;ARVORE OU VEGETACAO	13800	120	138586	6574,23
2067	390	12235181-1	11	2023	16594	VME 0107	VME	1	3	04/11/2023 11:53	04/11/2023 20:23	INTERNA;NAO PROGRAMADA;MEIO AMBIENTE;VENTO	13800	3345	91400	23707,71
2068	390	12235199-1	11	2023	12987	UTI 0105	UTI	1	3	04/11/2023 11:54	06/11/2023 01:20	INTERNA;NAO PROGRAMADA;MEIO AMBIENTE;ARVORE OU VEGETACAO	13800	195	66981	7299,12
2069	390	12235217-1	11	2023	12983	TIR 0110	TIR	1	3	04/11/2023 11:55	05/11/2023 12:00	INTERNA;NAO PROGRAMADA;MEIO AMBIENTE;VENTO	13800	427	126922	10100,75
2070	390	12235220-1	11	2023	12857	BSI 0110	BSI	1	3	03/11/2023 17:11	04/11/2023 16:26	INTERNA;NAO PROGRAMADA;MEIO AMBIENTE;VENTO	13800	203	92237	596,31



2071	390	12235221-1	11	2023	12857	BSI 0110	BSI	1	3	03/11/2023 17:13	06/11/2023 02:28	INTERNA;NAO PROGRAMADA;MEIO AMBIENTE;VENTO	240	213	92237	12194,49
2072	390	12235273-1	11	2023	15818	VFO 0102	VFO	1	3	04/11/2023 11:58	07/11/2023 15:59	INTERNA;NAO PROGRAMADA;MEIO AMBIENTE;VENTO	240	3	72760	228,00
2073	390	12235285-1	11	2023	12866	CPE 0104	CPE	1	3	04/11/2023 11:59	05/11/2023 10:47	INTERNA;NAO PROGRAMADA;MEIO AMBIENTE;VENTO	240	1	42950	22,80
2074	390	12235343-1	11	2023	15831	LUB 0109	LUB	1	3	04/11/2023 12:04	06/11/2023 20:20	INTERNA;NAO PROGRAMADA;MEIO AMBIENTE;VENTO	13800	815	99623	45380,03
2075	390	12235354-1	11	2023	16577	VMA 0109	VMA	1	3	04/11/2023 12:05	05/11/2023 16:30	INTERNA;NAO PROGRAMADA;MEIO AMBIENTE;VENTO	13800	1333	28646	38743,85
2076	390	12235364-1	11	2023	12826	ABV 0106	ABV	1	3	04/11/2023 12:05	05/11/2023 03:12	INTERNA;NAO PROGRAMADA;MEIO AMBIENTE;VENTO	13800	23	23334	347,43
2077	390	12235374-1	11	2023	16580	IVI 0110	IVI	1	3	04/11/2023 12:06	08/11/2023 14:52	INTERNA;NAO PROGRAMADA;MEIO AMBIENTE;VENTO	13800	19	76959	1876,74
2078	390	12235388-1	11	2023	12987	UTI 0104	UTI	1	3	04/11/2023 12:07	06/11/2023 10:17	INTERNA;NAO PROGRAMADA;MEIO AMBIENTE;VENTO	13800	157	66981	7216,72
2079	390	12235397-1	11	2023	12900	CUP 0103	CUP	1	3	04/11/2023 09:53	04/11/2023 18:40	INTERNA;NAO PROGRAMADA;MEIO AMBIENTE;VENTO	13800	6921	109247	19828,78
2080	390	12235401-1	11	2023	15831	LUB 0113	LUB	1	3	04/11/2023 12:08	06/11/2023 10:57	INTERNA;NAO PROGRAMADA;MEIO AMBIENTE;ARVORE OU VEGETACAO	240	3	99623	140,42
2081	390	12235411-1	11	2023	12966	RPI 0111	RPI	1	3	04/11/2023 12:09	07/11/2023 10:25	INTERNA;NAO PROGRAMADA;MEIO AMBIENTE;ARVORE OU VEGETACAO	13800	6	68962	421,65
2082	390	12235434-1	11	2023	16578	COT 0116	COT	1	3	04/11/2023 12:10	08/11/2023 10:30	INTERNA;NAO PROGRAMADA;MEIO AMBIENTE;VENTO	13800	127	43696	11978,50
2083	390	12235438-1	11	2023	16590	TAM 0112	TAM	1	3	04/11/2023 12:11	06/11/2023 13:04	INTERNA;NAO PROGRAMADA;MEIO AMBIENTE;VENTO	13800	2	13797	97,77
2084	390	12235448-1	11	2023	12866	CPE 0105	CPE	1	3	04/11/2023 12:11	06/11/2023 14:20	INTERNA;NAO PROGRAMADA;MEIO AMBIENTE;ARVORE OU VEGETACAO	13800	108	42950	5416,08
2085	390	12235458-1	11	2023	12966	RPI 0103	RPI	1	3	04/11/2023 12:12	07/11/2023 02:42	INTERNA;NAO PROGRAMADA;MEIO AMBIENTE;VENTO	13800	11	68962	687,48
2086	390	12235466-1	11	2023	15830	MAD 0114	MAD	1	3	04/11/2023 12:13	06/11/2023 18:54	INTERNA;NAO PROGRAMADA;MEIO AMBIENTE;ARVORE OU VEGETACAO	13800	78	101047	4265,19
2087	390	12235469-1	11	2023	16576	CPI 0106	CPI	1	3	04/11/2023 12:13	06/11/2023 15:20	INTERNA;NAO PROGRAMADA;MEIO AMBIENTE;VENTO	13800	352	85414	17987,79
2088	390	12235474-1	11	2023	12877	CRA 0110	CRA	1	3	04/11/2023 12:14	04/11/2023 17:38	INTERNA;NAO PROGRAMADA;MEIO AMBIENTE;VENTO	13800	291	88170	1567,20
2089	390	12235477-1	11	2023	16577	CLE 0113	CLE	1	3	04/11/2023 12:15	08/11/2023 15:41	INTERNA;NAO PROGRAMADA;MEIO AMBIENTE;ARVORE OU VEGETACAO	240	1	28646	99,43
2090	390	12235494-1	11	2023	16604	VMA 0108	VMA	1	3	04/11/2023 12:16	06/11/2023 05:13	INTERNA;NAO PROGRAMADA;MEIO AMBIENTE;VENTO	13800	132	39531	5406,21
2091	390	12235499-1	11	2023	12964	REM 0111	REM	1	3	04/11/2023 12:16	04/11/2023 18:11	INTERNA;NAO PROGRAMADA;MEIO AMBIENTE;VENTO	13800	4479	52042	5886,05
2092	390	12235504-1	11	2023	16572	BRU 0108	BRU	1	3	04/11/2023 12:16	07/11/2023 11:40	INTERNA;NAO PROGRAMADA;MEIO AMBIENTE;VENTO	240	1	55848	71,40
2093	390	12235521-1	11	2023	15837	EMB 0115	EMB	1	3	04/11/2023 12:17	05/11/2023 15:43	INTERNA;NAO PROGRAMADA;MEIO AMBIENTE;ARVORE OU VEGETACAO	240	3	148111	82,23
2094	390	12235523-1	11	2023	12997	VPR 0109	VPR	1	3	04/11/2023 12:17	08/11/2023 13:01	INTERNA;NAO PROGRAMADA;MEIO AMBIENTE;VENTO	240	2	78938	193,47
2095	390	12235546-1	11	2023	15817	ERM 0104	ERM	1	3	04/11/2023 12:19	06/11/2023 18:40	INTERNA;NAO PROGRAMADA;MEIO AMBIENTE;VENTO	13800	29	91254	1576,26
2096	390	12235553-1	11	2023	12981	TMO 0111	TMO	1	3	04/11/2023 12:21	04/11/2023 13:00	INTERNA;NAO PROGRAMADA;MEIO AMBIENTE;VENTO	13800	130	43254	84,28
2097	390	12235555-1	11	2023	12934	MAT 0111	MAT	1	3	04/11/2023 12:21	05/11/2023 18:00	INTERNA;NAO PROGRAMADA;MEIO AMBIENTE;VENTO	13800	40	138586	1185,91
2098	390	12235559-1	11	2023	15831	SOC 0103	SOC	1	3	04/11/2023 12:21	08/11/2023 00:20	INTERNA;NAO PROGRAMADA;MEIO AMBIENTE;ARVORE OU VEGETACAO	13800	329	99623	27630,97



2099	390	12235582-1	11	2023	12934	MAT 0107	MAT	1	3	04/11/2023 12:23	05/11/2023 01:41	INTERNA;NAO PROGRAMADA;MEIO AMBIENTE;VENTO	13800	370	138586	4924,60
2100	390	12235606-1	11	2023	12902	DIA 0108	DIA	1	3	04/11/2023 12:26	07/11/2023 15:54	INTERNA;NAO PROGRAMADA;MEIO AMBIENTE;ARVORE OU VEGETACAO	240	2	61738	150,95
2101	390	12235614-1	11	2023	12909	GCA 0102	GCA	1	3	04/11/2023 12:26	07/11/2023 10:11	INTERNA;NAO PROGRAMADA;MEIO AMBIENTE;ARVORE OU VEGETACAO	13800	158	19521	11018,70
2102	390	12235615-1	11	2023	15823	SAM 0103	SAM	1	3	04/11/2023 12:26	07/11/2023 17:23	INTERNA;NAO PROGRAMADA;MEIO AMBIENTE;ARVORE OU VEGETACAO	13800	6287	51340	96760,53
2103	390	12235702-1	11	2023	16588	PPU 0107	PPU	1	3	04/11/2023 12:34	08/11/2023 19:30	INTERNA;NAO PROGRAMADA;MEIO AMBIENTE;VENTO	13800	30	53385	3087,69
2104	390	12235706-1	11	2023	15827	MAZ 0111	MAZ	1	3	04/11/2023 12:34	06/11/2023 12:17	INTERNA;NAO PROGRAMADA;MEIO AMBIENTE;VENTO	13800	542	153112	25856,11
2105	390	12235733-1	11	2023	12947	NAC 0105	NAC	1	3	04/11/2023 12:36	04/11/2023 18:05	INTERNA;NAO PROGRAMADA;MEIO AMBIENTE;ARVORE OU VEGETACAO	13800	965	112164	5280,16
2106	390	12235737-1	11	2023	15819	VAL 0105	VAL	1	3	04/11/2023 12:37	07/11/2023 00:33	INTERNA;NAO PROGRAMADA;MEIO AMBIENTE;VENTO	13800	198	18111	11868,67
2107	390	12235739-1	11	2023	12957	PER 0104	PER	1	3	04/11/2023 12:37	06/11/2023 19:30	INTERNA;NAO PROGRAMADA;MEIO AMBIENTE;ARVORE OU VEGETACAO	13800	70	106416	3841,27
2108	390	12235752-1	11	2023	12967	RBO 0111	RBO	1	3	04/11/2023 12:38	06/11/2023 15:06	INTERNA;NAO PROGRAMADA;MEIO AMBIENTE;VENTO	240	1	87132	50,48
2109	390	12235766-1	11	2023	15827	MAZ 0110	MAZ	1	3	04/11/2023 12:39	06/11/2023 23:24	INTERNA;NAO PROGRAMADA;MEIO AMBIENTE;VENTO	13800	589	153112	34605,71
2110	390	12235779-1	11	2023	12913	GUA 0102	GUA	1	3	04/11/2023 12:40	06/11/2023 12:57	INTERNA;NAO PROGRAMADA;MEIO AMBIENTE;VENTO	240	1	27529	48,28
2111	390	12235793-1	11	2023	12954	PSD 0110	PSD	1	3	04/11/2023 12:41	05/11/2023 14:53	INTERNA;NAO PROGRAMADA;MEIO AMBIENTE;VENTO	13800	133	65862	3483,45
2112	390	12235808-1	11	2023	16588	PPU 0106	PPU	1	3	04/11/2023 12:42	06/11/2023 12:45	INTERNA;NAO PROGRAMADA;MEIO AMBIENTE;VENTO	13800	62	53385	2979,05
2113	390	12235836-1	11	2023	15837	EMB 0114	EMB	1	3	04/11/2023 12:24	05/11/2023 14:50	INTERNA;NAO PROGRAMADA;MEIO AMBIENTE;VENTO	13800	347	148111	9166,78
2114	390	12235839-1	11	2023	16576	CPI 0104	CPI	1	3	04/11/2023 12:45	04/11/2023 20:03	INTERNA;NAO PROGRAMADA;MEIO AMBIENTE;ARVORE OU VEGETACAO	13800	10720	85414	87754,58
2115	390	12235849-1	11	2023	12983	TIR 0103	TIR	1	3	04/11/2023 12:46	08/11/2023 21:30	INTERNA;NAO PROGRAMADA;MEIO AMBIENTE;ARVORE OU VEGETACAO	13800	38	126922	3979,53
2116	390	12235853-1	11	2023	12877	CRA 0110	CRA	1	3	04/11/2023 12:46	07/11/2023 11:45	INTERNA;NAO PROGRAMADA;MEIO AMBIENTE;ARVORE OU VEGETACAO	240	1	88170	70,98
2117	390	12235870-1	11	2023	16595	ALP 0110	ALP	1	3	04/11/2023 12:48	06/11/2023 09:15	INTERNA;NAO PROGRAMADA;MEIO AMBIENTE;VENTO	13800	35	30893	1555,47
2118	390	12235889-1	11	2023	16580	IVI 0109	IVI	1	3	04/11/2023 12:49	06/11/2023 17:41	INTERNA;NAO PROGRAMADA;MEIO AMBIENTE;VENTO	240	4	76959	211,47
2119	390	12235891-1	11	2023	12969	SAB 0106	SAB	1	3	04/11/2023 12:49	07/11/2023 18:40	INTERNA;NAO PROGRAMADA;MEIO AMBIENTE;VENTO	13800	76	35689	866,93
2120	390	12235894-1	11	2023	15831	LUB 0107	LUB	1	3	04/11/2023 12:49	06/11/2023 03:10	INTERNA;NAO PROGRAMADA;MEIO AMBIENTE;VENTO	13800	138	99623	5290,81
2121	390	12235919-1	11	2023	12835	ANC 0103	ANC	1	3	04/11/2023 12:51	08/11/2023 18:48	INTERNA;NAO PROGRAMADA;MEIO AMBIENTE;VENTO	13800	4	50063	407,77
2122	390	12235933-1	11	2023	12957	PER 0106	PER	1	3	04/11/2023 12:52	06/11/2023 11:36	INTERNA;NAO PROGRAMADA;MEIO AMBIENTE;VENTO	13800	65	106416	3036,98
2123	390	12235961-1	11	2023	16580	IVI 0110	IVI	1	3	04/11/2023 12:56	09/11/2023 19:04	INTERNA;NAO PROGRAMADA;MEIO AMBIENTE;ARVORE OU VEGETACAO	13800	62	76959	7820,28
2124	390	12235962-1	11	2023	15829	MPA 0111	MPA	1	3	04/11/2023 12:55	07/11/2023 16:33	INTERNA;NAO PROGRAMADA;MEIO AMBIENTE;ARVORE OU VEGETACAO	240	1	79739	75,63
2125	390	12235977-1	11	2023	12880	CVE 0107	CVE	1	3	04/11/2023 12:57	06/11/2023 03:21	INTERNA;NAO PROGRAMADA;MEIO AMBIENTE;VENTO	240	3	37192	115,23
2126	390	12235981-1	11	2023	12983	TIR 0111	TIR	1	3	04/11/2023 12:57	09/11/2023 07:53	INTERNA;NAO PROGRAMADA;MEIO AMBIENTE;VENTO	240	7	126922	804,55



2127	390	12235983-1	11	2023	12892	COI 0105	COI	1	3	04/11/2023 12:30	07/11/2023 02:30	INTERNA;NAO PROGRAMADA;MEIO AMBIENTE;ARVORE OU VEGETACAO	13800	86	27306	5331,38
2128	390	12235992-1	11	2023	12877	CRA 0106	CRA	1	3	04/11/2023 12:58	05/11/2023 10:48	INTERNA;NAO PROGRAMADA;MEIO AMBIENTE;VENTO	13800	94	88170	2051,34
2129	390	12236002-1	11	2023	15841	BAI 0108	BAI	1	3	04/11/2023 13:00	08/11/2023 04:12	INTERNA;NAO PROGRAMADA;MEIO AMBIENTE;ARVORE OU VEGETACAO	13800	80	65340	6975,36
2130	390	12236055-1	11	2023	16593	VAR 0104	VAR	1	3	04/11/2023 13:04	06/11/2023 14:01	INTERNA;NAO PROGRAMADA;MEIO AMBIENTE;ARVORE OU VEGETACAO	240	1	109625	48,94
2131	390	12236078-1	11	2023	16598	CAC 2303	CAC	1	3	04/11/2023 13:06	08/11/2023 12:35	INTERNA;NAO PROGRAMADA;MEIO AMBIENTE;ARVORE OU VEGETACAO	23000	175	27169	16709,10
2132	390	12236096-1	11	2023	15827	MAZ 0115	MAZ	1	3	04/11/2023 13:08	07/11/2023 17:00	INTERNA;NAO PROGRAMADA;MEIO AMBIENTE;VENTO	240	1	153112	74,54
2133	390	12236102-1	11	2023	15823	SAM 0109	SAM	1	3	04/11/2023 13:09	05/11/2023 14:30	INTERNA;NAO PROGRAMADA;MEIO AMBIENTE;ARVORE OU VEGETACAO	13800	320	51340	8114,31
2134	390	12236103-1	11	2023	16572	ALP 0102	ALP	1	3	04/11/2023 06:19	08/11/2023 20:42	INTERNA;NAO PROGRAMADA;MEIO AMBIENTE;ARVORE OU VEGETACAO	13800	14762	55848	88258,69
2135	390	12236151-1	11	2023	12911	GJU 0104	GJU	1	3	04/11/2023 13:13	05/11/2023 17:10	INTERNA;NAO PROGRAMADA;MEIO AMBIENTE;VENTO	13800	75	23224	2095,29
2136	390	12236156-1	11	2023	15830	MAD 0109	MAD	1	3	04/11/2023 13:13	06/11/2023 14:29	INTERNA;NAO PROGRAMADA;MEIO AMBIENTE;VENTO	240	1	101047	49,26
2137	390	12236162-1	11	2023	15815	EMB 0112	EMB	1	3	04/11/2023 13:14	05/11/2023 08:59	INTERNA;NAO PROGRAMADA;MEIO AMBIENTE;VENTO	13800	9713	69016	50625,16
2138	390	12236175-1	11	2023	15826	MSA 0108	MSA	1	3	04/11/2023 13:15	06/11/2023 08:10	INTERNA;NAO PROGRAMADA;MEIO AMBIENTE;VENTO	240	2	90706	78,76
2139	390	12236182-1	11	2023	12987	UTI 0105	UTI	1	3	04/11/2023 13:15	05/11/2023 19:20	INTERNA;NAO PROGRAMADA;MEIO AMBIENTE;VENTO	13800	598	66981	17984,35
2140	390	12236190-1	11	2023	16598	CAC 2303	CAC	1	3	04/11/2023 13:16	07/11/2023 03:12	INTERNA;NAO PROGRAMADA;MEIO AMBIENTE;ARVORE OU VEGETACAO	23000	295	27169	18270,33
2141	390	12236217-1	11	2023	15831	LUB 0112	LUB	1	3	04/11/2023 13:18	09/11/2023 11:27	INTERNA;NAO PROGRAMADA;MEIO AMBIENTE;ARVORE OU VEGETACAO	13800	85	99623	10043,08
2142	390	12236234-1	11	2023	15826	MSA 0113	MSA	1	3	04/11/2023 13:20	07/11/2023 13:35	INTERNA;NAO PROGRAMADA;MEIO AMBIENTE;VENTO	240	1	90706	72,25
2143	390	12236281-1	11	2023	16580	IVI 0110	IVI	1	3	04/11/2023 13:25	07/11/2023 19:45	INTERNA;NAO PROGRAMADA;MEIO AMBIENTE;VENTO	13800	123	76959	9634,62
2144	390	12236285-1	11	2023	15839	CTA 0111	CTA	1	3	04/11/2023 13:25	06/11/2023 15:21	INTERNA;NAO PROGRAMADA;MEIO AMBIENTE;VENTO	240	1	46965	49,93
2145	390	12236296-1	11	2023	15828	MOC 0106	MOC	1	3	04/11/2023 13:26	08/11/2023 19:50	INTERNA;NAO PROGRAMADA;MEIO AMBIENTE;ARVORE OU VEGETACAO	13800	1208	18075	2076,81
2146	390	12236304-1	11	2023	16591	TUC 0102	TUC	1	3	04/11/2023 13:27	06/11/2023 00:02	INTERNA;NAO PROGRAMADA;MEIO AMBIENTE;VENTO	13800	82	51312	2836,13
2147	390	12236314-1	11	2023	15834	ITP 0102	ITP	1	3	04/11/2023 13:28	09/11/2023 01:30	INTERNA;NAO PROGRAMADA;MEIO AMBIENTE;ARVORE OU VEGETACAO	13800	23	61915	2484,61
2148	390	12236317-1	11	2023	16579	GUM 0102	GUM	1	3	04/11/2023 13:28	08/11/2023 23:16	INTERNA;NAO PROGRAMADA;MEIO AMBIENTE;ARVORE OU VEGETACAO	13800	188	81252	13808,87
2149	390	12236346-1	11	2023	15818	VFO 0108	VFO	1	3	04/11/2023 13:32	06/11/2023 21:50	INTERNA;NAO PROGRAMADA;MEIO AMBIENTE;ARVORE OU VEGETACAO	13800	342	72760	19253,75
2150	390	12236385-1	11	2023	12902	DIA 0113	DIA	1	3	04/11/2023 13:35	08/11/2023 11:12	INTERNA;NAO PROGRAMADA;MEIO AMBIENTE;VENTO	13800	1	61738	93,61
2151	390	12236388-1	11	2023	15830	MAD 0105	MAD	1	3	04/11/2023 13:36	07/11/2023 03:00	INTERNA;NAO PROGRAMADA;MEIO AMBIENTE;ARVORE OU VEGETACAO	13800	127	101047	7797,80
2152	390	12236391-1	11	2023	12857	BSI 0107	BSI	1	3	04/11/2023 12:04	05/11/2023 16:15	INTERNA;NAO PROGRAMADA;MEIO AMBIENTE;VENTO	13800	94	92237	2649,63
2153	390	12236425-1	11	2023	12971	SMA 0107	SMA	1	3	04/11/2023 13:39	05/11/2023 18:13	INTERNA;NAO PROGRAMADA;MEIO AMBIENTE;VENTO	13800	64	99308	1827,27
2154	390	12236435-1	11	2023	15842	BAV 0102	BAV	1	3	04/11/2023 13:41	09/11/2023 05:30	INTERNA;NAO PROGRAMADA;MEIO AMBIENTE;ARVORE OU VEGETACAO	240	132	68106	907,84



2155	390	12236441-1	11	2023	13000	VIT 0110	VIT	1	3	04/11/2023 13:42	06/11/2023 17:30	INTERNA;NAO PROGRAMADA;MEIO AMBIENTE;VENTO	240	2	103694	103,59
2156	390	12236450-1	11	2023	12957	PER 0103	PER	1	3	04/11/2023 13:42	06/11/2023 10:34	INTERNA;NAO PROGRAMADA;MEIO AMBIENTE;VENTO	13800	169	106416	7580,92
2157	390	12236455-1	11	2023	16595	ALP 0102	ALP	1	3	04/11/2023 13:43	05/11/2023 14:16	INTERNA;NAO PROGRAMADA;MEIO AMBIENTE;VENTO	240	4	30893	98,19
2158	390	12236456-1	11	2023	12857	BSI 0112	BSI	1	3	04/11/2023 13:43	06/11/2023 10:19	INTERNA;NAO PROGRAMADA;MEIO AMBIENTE;VENTO	13800	194	92237	8650,84
2159	390	12236458-1	11	2023	12952	PRE 0105	PRE	1	3	04/11/2023 13:43	07/11/2023 09:25	INTERNA;NAO PROGRAMADA;MEIO AMBIENTE;VENTO	13800	9	39705	609,34
2160	390	12236462-1	11	2023	15827	MAZ 0111	MAZ	1	3	04/11/2023 13:44	08/11/2023 10:58	INTERNA;NAO PROGRAMADA;MEIO AMBIENTE;VENTO	13800	111	153112	10349,39
2161	390	12236467-1	11	2023	12958	PNH 0110	PNH	1	3	04/11/2023 13:44	07/11/2023 12:00	INTERNA;NAO PROGRAMADA;MEIO AMBIENTE;VENTO	13800	1	26275	70,26
2162	390	12236482-1	11	2023	12969	SAB 0114	SAB	1	3	04/11/2023 13:45	06/11/2023 23:00	INTERNA;NAO PROGRAMADA;MEIO AMBIENTE;VENTO	13800	121	35689	6925,67
2163	390	12236510-1	11	2023	15826	MSA 0104	MSA	1	3	04/11/2023 13:47	05/11/2023 08:43	INTERNA;NAO PROGRAMADA;MEIO AMBIENTE;VENTO	240	11	90706	208,25
2164	390	12236515-1	11	2023	12839	MNO 0104	MNO	1	3	04/11/2023 13:48	06/11/2023 05:17	INTERNA;NAO PROGRAMADA;MEIO AMBIENTE;VENTO	13800	758	24317	29926,68
2165	390	12236518-1	11	2023	15837	EMB 0114	EMB	1	3	04/11/2023 13:48	07/11/2023 15:36	INTERNA;NAO PROGRAMADA;MEIO AMBIENTE;VENTO	13800	328	148111	24202,03
2166	390	12236569-1	11	2023	16602	IVI 0104	IVI	1	3	04/11/2023 13:53	08/11/2023 21:55	INTERNA;NAO PROGRAMADA;MEIO AMBIENTE;ARVORE OU VEGETACAO	13800	176	17884	18308,74
2167	390	12236607-1	11	2023	12947	NAC 0105	NAC	1	3	04/11/2023 13:57	05/11/2023 13:45	INTERNA;NAO PROGRAMADA;MEIO AMBIENTE;ARVORE OU VEGETACAO	13800	513	112164	12205,70
2168	390	12236650-1	11	2023	12882	OSA 0109	OSA	1	3	03/11/2023 17:05	05/11/2023 18:20	INTERNA;NAO PROGRAMADA;MEIO AMBIENTE;VENTO	13800	12	68322	590,92
2169	390	12236657-1	11	2023	15831	MAZ 0110	MAZ	1	3	04/11/2023 14:03	07/11/2023 16:50	INTERNA;NAO PROGRAMADA;MEIO AMBIENTE;VENTO	13800	54	99623	4036,70
2170	390	12236667-1	11	2023	12997	VPR 0112	VPR	1	3	04/11/2023 14:04	07/11/2023 23:41	INTERNA;NAO PROGRAMADA;MEIO AMBIENTE;VENTO	240	85	78938	6935,22
2171	390	12236683-1	11	2023	16587	PAR 0106	PAR	1	3	04/11/2023 14:06	05/11/2023 10:55	INTERNA;NAO PROGRAMADA;MEIO AMBIENTE;VENTO	13800	22	29346	457,62
2172	390	12236695-1	11	2023	16599	GVI 0109	GVI	1	3	04/11/2023 14:08	06/11/2023 09:35	INTERNA;NAO PROGRAMADA;MEIO AMBIENTE;VENTO	13800	70	94346	3041,79
2173	390	12236700-1	11	2023	15822	TSE 0104	TSE	1	3	04/11/2023 14:09	08/11/2023 06:10	INTERNA;NAO PROGRAMADA;MEIO AMBIENTE;ARVORE OU VEGETACAO	240	106	123364	9329,59
2174	390	12236715-1	11	2023	16598	CAC 2303	CAC	1	3	04/11/2023 14:10	08/11/2023 22:25	INTERNA;NAO PROGRAMADA;MEIO AMBIENTE;VENTO	13800	155	27169	10972,35
2175	390	12236726-1	11	2023	16598	CAC 2303	CAC	1	3	04/11/2023 14:11	08/11/2023 18:39	INTERNA;NAO PROGRAMADA;MEIO AMBIENTE;ARVORE OU VEGETACAO	23000	34	27169	3416,04
2176	390	12236751-1	11	2023	12997	VPR 0111	VPR	1	3	04/11/2023 14:15	07/11/2023 03:35	INTERNA;NAO PROGRAMADA;MEIO AMBIENTE;VENTO	13800	121	78938	7422,78
2177	390	12236752-1	11	2023	15837	EMB 0107	EMB	1	3	04/11/2023 14:15	05/11/2023 21:20	INTERNA;NAO PROGRAMADA;MEIO AMBIENTE;VENTO	13800	165	148111	4887,32
2178	390	12236789-1	11	2023	16598	CAC 2302	CAC	1	3	04/11/2023 14:19	08/11/2023 18:00	INTERNA;NAO PROGRAMADA;MEIO AMBIENTE;ARVORE OU VEGETACAO	13800	125	27169	12461,60
2179	390	12236802-1	11	2023	12868	CAA 0111	CAA	1	3	04/11/2023 14:20	04/11/2023 23:46	INTERNA;NAO PROGRAMADA;MEIO AMBIENTE;ARVORE OU VEGETACAO	13800	372	56774	3509,92
2180	390	12236829-1	11	2023	16598	CAC 2303	CAC	1	3	04/11/2023 14:23	08/11/2023 01:40	INTERNA;NAO PROGRAMADA;MEIO AMBIENTE;ARVORE OU VEGETACAO	23000	11	27169	916,10
2181	390	12236860-1	11	2023	15837	EMB 0114	EMB	1	3	04/11/2023 14:25	07/11/2023 13:29	INTERNA;NAO PROGRAMADA;MEIO AMBIENTE;ARVORE OU VEGETACAO	13800	337	148111	23948,55
2182	390	12236864-1	11	2023	12966	RPI 0111	RPI	1	3	04/11/2023 14:26	05/11/2023 10:11	INTERNA;NAO PROGRAMADA;MEIO AMBIENTE;VENTO	240	2	68962	39,50



2183	390	12236882-1	11	2023	16578	COT 0115	COT	1	3	04/11/2023 14:27	08/11/2023 00:35	INTERNA;NAO PROGRAMADA;MEIO AMBIENTE;ARVORE OU VEGETACAO	13800	232	43696	19054,03
2184	390	12236963-1	11	2023	15827	MAZ 0106	MAZ	1	3	04/11/2023 14:34	07/11/2023 18:25	INTERNA;NAO PROGRAMADA;MEIO AMBIENTE;VENTO	240	4	153112	303,39
2185	390	12236981-1	11	2023	15837	EMB 0102	EMB	1	3	04/11/2023 14:35	06/11/2023 14:35	INTERNA;NAO PROGRAMADA;MEIO AMBIENTE;VENTO	240	4	148111	191,97
2186	390	12237006-1	11	2023	15831	LUB 0110	LUB	1	3	04/11/2023 14:37	05/11/2023 14:30	INTERNA;NAO PROGRAMADA;MEIO AMBIENTE;ARVORE OU VEGETACAO	13800	30	99623	716,89
2187	390	12237012-1	11	2023	15834	ITP 0105	ITP	1	3	04/11/2023 14:37	08/11/2023 18:45	INTERNA;NAO PROGRAMADA;MEIO AMBIENTE;VENTO	13800	90	61915	7319,61
2188	390	12237041-1	11	2023	12986	TTI 0105	TTI	1	3	04/11/2023 14:39	07/11/2023 14:25	INTERNA;NAO PROGRAMADA;MEIO AMBIENTE;VENTO	13800	85	35283	6100,38
2189	390	12237046-1	11	2023	12996	VPC 0111	VPC	1	3	04/11/2023 14:40	06/11/2023 12:17	INTERNA;NAO PROGRAMADA;MEIO AMBIENTE;ARVORE OU VEGETACAO	240	1	61576	45,62
2190	390	12237054-1	11	2023	12966	RPI 0111	RPI	1	3	03/11/2023 16:27	04/11/2023 17:07	INTERNA;NAO PROGRAMADA;MEIO AMBIENTE;ARVORE OU VEGETACAO	13800	6316	68962	7236,72
2191	390	12237055-1	11	2023	12911	GJU 0111	GJU	1	3	04/11/2023 14:40	07/11/2023 13:30	INTERNA;NAO PROGRAMADA;MEIO AMBIENTE;VENTO	13800	23	23224	1628,92
2192	390	12237092-1	11	2023	12950	OSA 0107	OSA	1	3	04/11/2023 14:44	05/11/2023 11:14	INTERNA;NAO PROGRAMADA;MEIO AMBIENTE;ARVORE OU VEGETACAO	13800	142	48479	2910,09
2193	390	12237094-1	11	2023	15822	TSE 0109	TSE	1	3	04/11/2023 14:44	05/11/2023 11:58	INTERNA;NAO PROGRAMADA;MEIO AMBIENTE;VENTO	13800	157	123364	3334,29
2194	390	12237101-1	11	2023	15833	ITN 0109	ITN	1	3	04/11/2023 14:45	06/11/2023 16:01	INTERNA;NAO PROGRAMADA;MEIO AMBIENTE;VENTO	13800	36	100190	1774,06
2195	390	12237106-1	11	2023	16582	JGL 0102	JGL	1	3	04/11/2023 14:45	05/11/2023 14:16	INTERNA;NAO PROGRAMADA;MEIO AMBIENTE;VENTO	13800	74	28773	1739,23
2196	390	12237114-1	11	2023	15834	ITP 0109	ITP	1	3	04/11/2023 14:46	05/11/2023 21:55	INTERNA;NAO PROGRAMADA;MEIO AMBIENTE;ARVORE OU VEGETACAO	13800	91	61915	2834,65
2197	390	12237138-1	11	2023	15837	EMB 0107	EMB	1	3	04/11/2023 14:47	07/11/2023 16:20	INTERNA;NAO PROGRAMADA;MEIO AMBIENTE;VENTO	13800	97	148111	7133,51
2198	390	12237141-1	11	2023	12947	NAC 0102	NAC	1	3	04/11/2023 14:47	05/11/2023 13:26	INTERNA;NAO PROGRAMADA;MEIO AMBIENTE;ARVORE OU VEGETACAO	13800	145	112164	3284,37
2199	390	12237150-1	11	2023	12947	NAC 0102	NAC	1	3	04/11/2023 14:48	05/11/2023 21:50	INTERNA;NAO PROGRAMADA;MEIO AMBIENTE;VENTO	13800	70	112164	2172,84
2200	390	12237174-1	11	2023	15837	EMB 0114	EMB	1	3	04/11/2023 14:50	07/11/2023 17:05	INTERNA;NAO PROGRAMADA;MEIO AMBIENTE;VENTO	13800	126	148111	9353,86
2201	390	12237184-1	11	2023	12866	CPE 0105	CPE	1	3	04/11/2023 14:51	05/11/2023 16:49	INTERNA;NAO PROGRAMADA;MEIO AMBIENTE;VENTO	13800	98	42950	219,50
2202	390	12237197-1	11	2023	16600	JAC 0103	JAC	1	3	04/11/2023 14:53	05/11/2023 13:20	INTERNA;NAO PROGRAMADA;MEIO AMBIENTE;ARVORE OU VEGETACAO	13800	521	64832	9651,09
2203	390	12237233-1	11	2023	16585	MBE 0106	MBE	1	3	04/11/2023 14:56	09/11/2023 13:39	INTERNA;NAO PROGRAMADA;MEIO AMBIENTE;ARVORE OU VEGETACAO	240	1	118144	118,72
2204	390	12237339-1	11	2023	16600	JAC 0102	JAC	1	3	04/11/2023 15:05	07/11/2023 13:50	INTERNA;NAO PROGRAMADA;MEIO AMBIENTE;ARVORE OU VEGETACAO	13800	3	64832	212,26
2205	390	12237352-1	11	2023	16605	SBC 0104	SBC	1	3	04/11/2023 15:07	06/11/2023 11:44	INTERNA;NAO PROGRAMADA;MEIO AMBIENTE;VENTO	13800	27	73144	1204,49
2206	390	12237366-1	11	2023	12947	NAC 0102	NAC	1	3	04/11/2023 15:08	05/11/2023 14:05	INTERNA;NAO PROGRAMADA;MEIO AMBIENTE;VENTO	13800	872	112164	20002,71
2207	390	12237370-1	11	2023	16587	PAR 0103	PAR	1	3	04/11/2023 06:31	05/11/2023 11:58	INTERNA;NAO PROGRAMADA;MEIO AMBIENTE;VENTO	13800	2295	29346	46962,08
2208	390	12237387-1	11	2023	12947	NAC 0102	NAC	1	3	04/11/2023 15:10	05/11/2023 01:30	INTERNA;NAO PROGRAMADA;MEIO AMBIENTE;VENTO	13800	743	112164	7678,08
2209	390	12237388-1	11	2023	16576	CPI 0113	CPI	1	3	04/11/2023 15:10	08/11/2023 00:45	INTERNA;NAO PROGRAMADA;MEIO AMBIENTE;VENTO	13800	47	85414	3834,21
2210	390	12237405-1	11	2023	15824	ORA 0103	ORA	1	3	04/11/2023 15:11	08/11/2023 15:20	INTERNA;NAO PROGRAMADA;MEIO AMBIENTE;VENTO	13800	4	20281	384,56



2211	390	12237412-1	11	2023	15822	TSE 0108	TSE	1	3	04/11/2023 15:12	07/11/2023 12:00	INTERNA;NAO PROGRAMADA;MEIO AMBIENTE;VENTO	240	1	123364	68,80
2212	390	12237413-1	11	2023	15836	GPR 0105	GPR	1	3	04/11/2023 15:12	06/11/2023 08:50	INTERNA;NAO PROGRAMADA;MEIO AMBIENTE;VENTO	13800	149	79446	6204,32
2213	390	12237468-1	11	2023	15834	ITP 0104	ITP	1	3	04/11/2023 15:17	06/11/2023 15:02	INTERNA;NAO PROGRAMADA;MEIO AMBIENTE;ARVORE OU VEGETACAO	13800	11	61915	525,16
2214	390	12237476-1	11	2023	15837	EMB 0114	EMB	1	3	04/11/2023 15:17	07/11/2023 12:39	INTERNA;NAO PROGRAMADA;MEIO AMBIENTE;VENTO	13800	186	148111	12899,57
2215	390	12237499-1	11	2023	12987	UTI 0105	UTI	1	3	04/11/2023 12:48	05/11/2023 23:10	INTERNA;NAO PROGRAMADA;MEIO AMBIENTE;ARVORE OU VEGETACAO	13800	338	66981	11614,06
2216	390	12237544-1	11	2023	12991	VEM 0103	VEM	1	3	04/11/2023 14:42	06/11/2023 22:25	INTERNA;NAO PROGRAMADA;MEIO AMBIENTE;VENTO	13800	157	75725	8747,78
2217	390	12237558-1	11	2023	12966	RPI 0103	RPI	1	3	04/11/2023 15:26	06/11/2023 04:20	INTERNA;NAO PROGRAMADA;MEIO AMBIENTE;VENTO	13800	47	68962	1734,80
2218	390	12237561-1	11	2023	12982	TMR 0105	TMR	1	3	04/11/2023 15:26	05/11/2023 12:59	INTERNA;NAO PROGRAMADA;MEIO AMBIENTE;VENTO	240	2	48759	43,10
2219	390	12237569-1	11	2023	12821	ABR 0105	ABR	1	3	04/11/2023 15:27	05/11/2023 18:52	INTERNA;NAO PROGRAMADA;MEIO AMBIENTE;VENTO	13800	3056	12870	18122,86
2220	390	12237578-1	11	2023	15835	ITA 0110	ITA	1	3	04/11/2023 15:28	05/11/2023 15:59	INTERNA;NAO PROGRAMADA;MEIO AMBIENTE;VENTO	240	1	21128	24,53
2221	390	12237581-1	11	2023	16598	CAC 2304	CAC	1	3	03/11/2023 16:17	08/11/2023 04:48	INTERNA;NAO PROGRAMADA;MEIO AMBIENTE;ARVORE OU VEGETACAO	13800	320	27169	34726,93
2222	390	12237582-1	11	2023	15834	ITP 0112	ITP	1	3	04/11/2023 15:28	07/11/2023 14:11	INTERNA;NAO PROGRAMADA;MEIO AMBIENTE;VENTO	240	1	61915	70,72
2223	390	12237600-1	11	2023	16588	PPU 0115	PPU	1	3	04/11/2023 15:29	08/11/2023 20:00	INTERNA;NAO PROGRAMADA;MEIO AMBIENTE;ARVORE OU VEGETACAO	13800	246	53385	19447,78
2224	390	12237607-1	11	2023	12853	ABR 0105	ABR	1	3	04/11/2023 15:30	06/11/2023 15:40	INTERNA;NAO PROGRAMADA;MEIO AMBIENTE;VENTO	13800	1863	69568	103,50
2225	390	12237614-1	11	2023	12947	NAC 0110	NAC	1	3	04/11/2023 15:31	06/11/2023 09:17	INTERNA;NAO PROGRAMADA;MEIO AMBIENTE;VENTO	13800	79	112164	3298,73
2226	390	12237616-1	11	2023	15818	VFO 0102	VFO	1	3	04/11/2023 15:32	08/11/2023 11:46	INTERNA;NAO PROGRAMADA;MEIO AMBIENTE;VENTO	240	2	72760	184,49
2227	390	12237621-1	11	2023	16600	JAC 0102	JAC	1	3	04/11/2023 15:32	06/11/2023 11:38	INTERNA;NAO PROGRAMADA;MEIO AMBIENTE;VENTO	13800	105	64832	4630,41
2228	390	12237647-1	11	2023	12976	SIL 0107	SIL	1	3	04/11/2023 15:34	08/11/2023 12:30	INTERNA;NAO PROGRAMADA;MEIO AMBIENTE;ARVORE OU VEGETACAO	240	1	53299	92,93
2229	390	12237649-1	11	2023	12947	NAC 0102	NAC	1	3	04/11/2023 15:34	06/11/2023 01:21	INTERNA;NAO PROGRAMADA;MEIO AMBIENTE;VENTO	13800	144	112164	4618,12
2230	390	12237658-1	11	2023	12853	BAL 0104	BAL	1	3	04/11/2023 15:00	07/11/2023 21:11	INTERNA;NAO PROGRAMADA;MEIO AMBIENTE;VENTO	13800	5542	69568	32663,98
2231	390	12237661-1	11	2023	16577	PPU 0115	PPU	1	3	04/11/2023 15:35	05/11/2023 23:15	INTERNA;NAO PROGRAMADA;MEIO AMBIENTE;ARVORE OU VEGETACAO	13800	177	28646	5604,51
2232	390	12237684-1	11	2023	12981	TMO 0107	TMO	1	3	04/11/2023 15:37	06/11/2023 14:20	INTERNA;NAO PROGRAMADA;MEIO AMBIENTE;VENTO	13800	66	43254	3083,04
2233	390	12237703-1	11	2023	15837	EMB 0110	EMB	1	3	04/11/2023 15:39	09/11/2023 15:30	INTERNA;NAO PROGRAMADA;MEIO AMBIENTE;VENTO	240	7	148111	146,34
2234	390	12237709-1	11	2023	12952	PRE 0111	PRE	1	3	04/11/2023 15:40	05/11/2023 11:20	INTERNA;NAO PROGRAMADA;MEIO AMBIENTE;ARVORE OU VEGETACAO	13800	249	39705	4896,59
2235	390	12237743-1	11	2023	15829	MPA 0112	MPA	1	3	04/11/2023 15:44	07/11/2023 16:34	INTERNA;NAO PROGRAMADA;MEIO AMBIENTE;VENTO	240	1	79739	72,83
2236	390	12237755-1	11	2023	15831	LUB 0113	LUB	1	3	04/11/2023 15:46	07/11/2023 10:30	INTERNA;NAO PROGRAMADA;MEIO AMBIENTE;VENTO	13800	277	99623	18480,52
2237	390	12237767-1	11	2023	16600	JAC 0105	JAC	1	3	04/11/2023 15:47	07/11/2023 12:02	INTERNA;NAO PROGRAMADA;MEIO AMBIENTE;ARVORE OU VEGETACAO	240	2	64832	136,52
2238	390	12237768-1	11	2023	16578	COT 0116	COT	1	3	04/11/2023 15:47	09/11/2023 17:14	INTERNA;NAO PROGRAMADA;MEIO AMBIENTE;ARVORE OU VEGETACAO	13800	35	43696	1925,53



2239	390	12237771-1	11	2023	12934	MAT 0113	MAT	1	3	04/11/2023 15:47	08/11/2023 11:50	INTERNA;NAO PROGRAMADA;MEIO AMBIENTE;VENTO	240	1	138586	92,05
2240	390	12237806-1	11	2023	12927	JOR 0104	JOR	1	3	04/11/2023 15:50	06/11/2023 14:19	INTERNA;NAO PROGRAMADA;MEIO AMBIENTE;ARVORE OU VEGETACAO	13800	143	16950	6646,00
2241	390	12237821-1	11	2023	12960	PRI 0109	PRI	1	3	04/11/2023 15:51	05/11/2023 15:05	INTERNA;NAO PROGRAMADA;MEIO AMBIENTE;VENTO	240	3	72972	69,68
2242	390	12237847-1	11	2023	15815	GER 0106	GER	1	3	04/11/2023 15:54	04/11/2023 18:42	INTERNA;NAO PROGRAMADA;MEIO AMBIENTE;ARVORE OU VEGETACAO	13800	1647	69016	4582,78
2243	390	12237871-1	11	2023	12947	NAC 0102	NAC	1	3	04/11/2023 15:47	06/11/2023 12:10	INTERNA;NAO PROGRAMADA;MEIO AMBIENTE;ARVORE OU VEGETACAO	13800	99	112164	4394,31
2244	390	12237889-1	11	2023	12996	VPC 0113	VPC	1	3	03/11/2023 16:15	04/11/2023 16:32	INTERNA;NAO PROGRAMADA;MEIO AMBIENTE;VENTO	13800	3340	61576	81147,16
2245	390	12237905-1	11	2023	15834	ITP 0104	ITP	1	3	04/11/2023 16:00	06/11/2023 08:57	INTERNA;NAO PROGRAMADA;MEIO AMBIENTE;ARVORE OU VEGETACAO	13800	338	61915	13842,98
2246	390	12237919-1	11	2023	12950	OSA 0107	OSA	1	3	04/11/2023 16:01	06/11/2023 23:09	INTERNA;NAO PROGRAMADA;MEIO AMBIENTE;ARVORE OU VEGETACAO	13800	59	48479	3253,08
2247	390	12237924-1	11	2023	16585	MBE 0102	MBE	1	3	04/11/2023 10:57	06/11/2023 10:58	INTERNA;NAO PROGRAMADA;MEIO AMBIENTE;VENTO	240	1	118144	48,01
2248	390	12237949-1	11	2023	12857	BSI 0109	BSI	1	3	04/11/2023 16:03	05/11/2023 11:25	INTERNA;NAO PROGRAMADA;MEIO AMBIENTE;ARVORE OU VEGETACAO	13800	39	92237	755,11
2249	390	12237994-1	11	2023	15841	BAI 0106	BAI	1	3	04/11/2023 16:11	08/11/2023 05:53	INTERNA;NAO PROGRAMADA;MEIO AMBIENTE;ARVORE OU VEGETACAO	13800	82	65340	7027,99
2250	390	12238023-1	11	2023	12975	SAU 0103	SAU	1	3	04/11/2023 16:14	07/11/2023 04:26	INTERNA;NAO PROGRAMADA;MEIO AMBIENTE;ARVORE OU VEGETACAO	240	1	53866	59,11
2251	390	12238047-1	11	2023	15819	VAL 0105	VAL	1	3	04/11/2023 16:17	05/11/2023 11:28	INTERNA;NAO PROGRAMADA;MEIO AMBIENTE;ARVORE OU VEGETACAO	13800	33	18111	632,67
2252	390	12238051-1	11	2023	15831	LUB 0112	LUB	1	3	04/11/2023 16:18	08/11/2023 14:56	INTERNA;NAO PROGRAMADA;MEIO AMBIENTE;VENTO	240	3	99623	283,60
2253	390	12238060-1	11	2023	15822	TSE 0104	TSE	1	3	04/11/2023 16:19	08/11/2023 18:55	INTERNA;NAO PROGRAMADA;MEIO AMBIENTE;VENTO	13800	114	123364	11240,18
2254	390	12238096-1	11	2023	12835	ANC 0107	ANC	1	3	04/11/2023 16:22	08/11/2023 21:55	INTERNA;NAO PROGRAMADA;MEIO AMBIENTE;ARVORE OU VEGETACAO	13800	9	50063	913,91
2255	390	12238099-1	11	2023	12830	AME 0108	AME	1	3	04/11/2023 16:22	05/11/2023 09:52	INTERNA;NAO PROGRAMADA;MEIO AMBIENTE;ARVORE OU VEGETACAO	13800	233	62215	4075,04
2256	390	12238103-1	11	2023	16597	BAT 0102	BAT	1	3	03/11/2023 21:47	06/11/2023 09:35	INTERNA;NAO PROGRAMADA;MEIO AMBIENTE;DESCARGA ATMOSFERICA	240	3	31835	179,39
2257	390	12238108-1	11	2023	15831	SOC 0103	SOC	1	3	04/11/2023 09:14	06/11/2023 13:08	INTERNA;NAO PROGRAMADA;MEIO AMBIENTE;VENTO	240	1	99623	51,90
2258	390	12238126-1	11	2023	15830	MAD 0114	MAD	1	3	04/11/2023 16:25	04/11/2023 18:32	INTERNA;NAO PROGRAMADA;MEIO AMBIENTE;VENTO	13800	1015	101047	5622,81
2259	390	12238133-1	11	2023	12991	VEM 0110	VEM	1	3	04/11/2023 16:26	07/11/2023 21:11	INTERNA;NAO PROGRAMADA;MEIO AMBIENTE;ARVORE OU VEGETACAO	13800	52	75725	3991,25
2260	390	12238160-1	11	2023	12947	NAC 0103	NAC	1	3	04/11/2023 16:29	05/11/2023 03:45	INTERNA;NAO PROGRAMADA;MEIO AMBIENTE;ARVORE OU VEGETACAO	13800	180	112164	2027,55
2261	390	12238203-1	11	2023	16587	PAR 0106	PAR	1	3	04/11/2023 16:33	06/11/2023 15:30	INTERNA;NAO PROGRAMADA;MEIO AMBIENTE;VENTO	13800	37	29346	1737,23
2262	390	12238205-1	11	2023	15826	MSA 0109	MSA	1	3	04/11/2023 16:33	05/11/2023 21:40	INTERNA;NAO PROGRAMADA;MEIO AMBIENTE;VENTO	13800	250	90706	7280,14
2263	390	12238208-1	11	2023	12976	SIL 0108	SIL	1	3	04/11/2023 16:33	08/11/2023 15:40	INTERNA;NAO PROGRAMADA;MEIO AMBIENTE;ARVORE OU VEGETACAO	13800	17	53299	1616,87
2264	390	12238230-1	11	2023	12895	COG 0107	COG	1	3	04/11/2023 16:35	06/11/2023 09:49	INTERNA;NAO PROGRAMADA;MEIO AMBIENTE;VENTO	240	1	57509	41,24
2265	390	12238243-1	11	2023	12947	NAC 0102	NAC	1	3	04/11/2023 16:35	06/11/2023 15:15	INTERNA;NAO PROGRAMADA;MEIO AMBIENTE;ARVORE OU VEGETACAO	13800	21	112164	979,69
2266	390	12238265-1	11	2023	15842	BAV 0102	BAV	1	3	04/11/2023 16:38	07/11/2023 13:40	INTERNA;NAO PROGRAMADA;MEIO AMBIENTE;DESCARGA ATMOSFERICA	240	4	68106	276,13



2267	390	12238269-1	11	2023	15818	VFO 0115	VFO	1	3	04/11/2023 16:39	08/11/2023 14:00	INTERNA;NAO PROGRAMADA;MEIO AMBIENTE;ARVORE OU VEGETACAO	13800	1782	72760	4550,06
2268	390	12238313-1	11	2023	15815	LUB 0109	LUB	1	3	04/11/2023 16:43	07/11/2023 12:49	INTERNA;NAO PROGRAMADA;MEIO AMBIENTE;VENTO	13800	2125	69016	144711,91
2269	390	12238330-1	11	2023	12947	NAC 0102	NAC	1	3	04/11/2023 16:44	05/11/2023 12:10	INTERNA;NAO PROGRAMADA;MEIO AMBIENTE;VENTO	13800	101	112164	1962,35
2270	390	12238349-1	11	2023	15822	TSE 0112	TSE	1	3	04/11/2023 16:46	06/11/2023 19:10	INTERNA;NAO PROGRAMADA;MEIO AMBIENTE;ARVORE OU VEGETACAO	13800	317	123364	15979,97
2271	390	12238364-1	11	2023	12895	COG 0111	COG	1	3	04/11/2023 16:47	07/11/2023 15:25	INTERNA;NAO PROGRAMADA;MEIO AMBIENTE;VENTO	13800	30	57509	2119,22
2272	390	12238369-1	11	2023	12976	SIL 0105	SIL	1	3	04/11/2023 16:47	05/11/2023 01:42	INTERNA;NAO PROGRAMADA;MEIO AMBIENTE;VENTO	13800	632	53299	5637,26
2273	390	12238380-1	11	2023	12835	ANC 0108	ANC	1	3	04/11/2023 16:48	07/11/2023 21:47	INTERNA;NAO PROGRAMADA;MEIO AMBIENTE;ARVORE OU VEGETACAO	13800	122	50063	9391,59
2274	390	12238405-1	11	2023	12947	VIT 0111	VIT	1	3	04/11/2023 16:50	05/11/2023 19:50	INTERNA;NAO PROGRAMADA;MEIO AMBIENTE;VENTO	13800	354	112164	9557,41
2275	390	12238425-1	11	2023	15826	MSA 0112	MSA	1	3	04/11/2023 16:51	07/11/2023 06:20	INTERNA;NAO PROGRAMADA;MEIO AMBIENTE;ARVORE OU VEGETACAO	13800	137	90706	8423,79
2276	390	12238440-1	11	2023	15815	GER 0106	GER	1	3	04/11/2023 16:52	04/11/2023 19:50	INTERNA;NAO PROGRAMADA;MEIO AMBIENTE;VENTO	13800	385	69016	1137,57
2277	390	12238443-1	11	2023	12877	CRA 0108	CRA	1	3	04/11/2023 16:53	07/11/2023 18:00	INTERNA;NAO PROGRAMADA;MEIO AMBIENTE;ARVORE OU VEGETACAO	13800	43	88170	3144,39
2278	390	12238460-1	11	2023	12983	TIR 0106	TIR	1	3	04/11/2023 13:53	06/11/2023 10:00	INTERNA;NAO PROGRAMADA;MEIO AMBIENTE;VENTO	13800	91	126922	4013,18
2279	390	12238463-1	11	2023	12857	BSI 0112	BSI	1	3	04/11/2023 16:55	06/11/2023 11:29	INTERNA;NAO PROGRAMADA;MEIO AMBIENTE;ARVORE OU VEGETACAO	13800	123	92237	5236,69
2280	390	12238479-1	11	2023	12983	TIR 0108	TIR	1	3	04/11/2023 16:56	06/11/2023 06:00	INTERNA;NAO PROGRAMADA;MEIO AMBIENTE;ARVORE OU VEGETACAO	13800	476	126922	17641,62
2281	390	12238486-1	11	2023	16583	MAU 0115	MAU	1	3	04/11/2023 16:57	05/11/2023 16:27	INTERNA;NAO PROGRAMADA;MEIO AMBIENTE;VENTO	13800	595	90445	13990,60
2282	390	12238501-1	11	2023	15822	TSE 0105	TSE	1	3	04/11/2023 16:58	07/11/2023 12:45	INTERNA;NAO PROGRAMADA;MEIO AMBIENTE;VENTO	13800	78	123364	5287,06
2283	390	12238515-1	11	2023	15822	TSE 0112	TSE	1	3	04/11/2023 16:51	06/11/2023 17:29	INTERNA;NAO PROGRAMADA;MEIO AMBIENTE;ARVORE OU VEGETACAO	13800	2545	123364	123767,59
2284	390	12238544-1	11	2023	15816	COT 0114	COT	1	3	04/11/2023 17:02	04/11/2023 18:28	INTERNA;NAO PROGRAMADA;MEIO AMBIENTE;VENTO	13800	907	39328	1296,25
2285	390	12238564-1	11	2023	16571	ALV 0109	ALV	1	3	04/11/2023 17:03	07/11/2023 12:23	INTERNA;NAO PROGRAMADA;MEIO AMBIENTE;VENTO	240	1	74474	67,34
2286	390	12238576-1	11	2023	15830	MAD 0106	MAD	1	3	04/11/2023 07:40	05/11/2023 14:32	INTERNA;NAO PROGRAMADA;MEIO AMBIENTE;ARVORE OU VEGETACAO	13800	375	101047	8048,96
2287	390	12238580-1	11	2023	16582	JGL 0103	JGL	1	3	04/11/2023 17:04	09/11/2023 15:31	INTERNA;NAO PROGRAMADA;MEIO AMBIENTE;VENTO	240	1	28773	118,44
2288	390	12238634-1	11	2023	12951	PAN 0111	PAN	1	3	04/11/2023 17:08	05/11/2023 16:35	INTERNA;NAO PROGRAMADA;MEIO AMBIENTE;ARVORE OU VEGETACAO	13800	97	48527	2273,55
2289	390	12238638-1	11	2023	16598	CAC 2302	CAC	1	3	04/11/2023 17:08	09/11/2023 12:07	INTERNA;NAO PROGRAMADA;MEIO AMBIENTE;ARVORE OU VEGETACAO	13800	215	27169	24719,92
2290	390	12238643-1	11	2023	12999	VTA 0103	VTA	1	3	04/11/2023 17:09	06/11/2023 11:41	INTERNA;NAO PROGRAMADA;MEIO AMBIENTE;VENTO	240	2	67747	85,09
2291	390	12238658-1	11	2023	15822	TSE 0112	TSE	1	3	04/11/2023 17:11	05/11/2023 12:54	INTERNA;NAO PROGRAMADA;MEIO AMBIENTE;VENTO	13800	258	123364	5088,84
2292	390	12238673-1	11	2023	15833	ITN 0102	ITN	1	3	03/11/2023 23:50	05/11/2023 07:08	INTERNA;NAO PROGRAMADA;MEIO AMBIENTE;VENTO	13800	134	100190	4194,72
2293	390	12238689-1	11	2023	16588	PPU 0109	PPU	1	3	04/11/2023 17:14	09/11/2023 15:40	INTERNA;NAO PROGRAMADA;MEIO AMBIENTE;ARVORE OU VEGETACAO	240	1	53385	118,43
2294	390	12238709-1	11	2023	12922	ITR 0108	ITR	1	3	04/11/2023 17:16	06/11/2023 10:00	INTERNA;NAO PROGRAMADA;MEIO AMBIENTE;VENTO	13800	80	99498	3257,84



2295	390	12238718-1	11	2023	16571	ALV 0113	ALV	1	3	04/11/2023 17:17	05/11/2023 13:35	INTERNA;NAO PROGRAMADA;MEIO AMBIENTE;VENTO	240	3	74474	60,91
2296	390	12238748-1	11	2023	15818	ORA 0102	ORA	1	3	04/11/2023 17:19	07/11/2023 16:48	INTERNA;NAO PROGRAMADA;MEIO AMBIENTE;VENTO	13800	1	72760	71,48
2297	390	12238750-1	11	2023	12947	NAC 0111	NAC	1	3	04/11/2023 17:14	07/11/2023 16:44	INTERNA;NAO PROGRAMADA;MEIO AMBIENTE;VENTO	240	2	112164	142,99
2298	390	12238752-1	11	2023	12947	NAC 0111	NAC	1	3	04/11/2023 17:19	08/11/2023 10:32	INTERNA;NAO PROGRAMADA;MEIO AMBIENTE;VENTO	13800	28	112164	2487,82
2299	390	12238761-1	11	2023	15816	COT 0114	COT	1	3	04/11/2023 17:08	07/11/2023 21:34	INTERNA;NAO PROGRAMADA;MEIO AMBIENTE;ARVORE OU VEGETACAO	13800	228	39328	16369,66
2300	390	12238767-1	11	2023	15829	MPA 0107	MPA	1	3	04/11/2023 17:21	08/11/2023 14:50	INTERNA;NAO PROGRAMADA;MEIO AMBIENTE;VENTO	13800	208	79739	10456,84
2301	390	12238794-1	11	2023	15834	ITP 0104	ITP	1	3	04/11/2023 17:23	09/11/2023 13:00	INTERNA;NAO PROGRAMADA;MEIO AMBIENTE;VENTO	240	1	61915	115,59
2302	390	12238801-1	11	2023	16580	IVI 0104	IVI	1	3	04/11/2023 17:24	07/11/2023 15:45	INTERNA;NAO PROGRAMADA;MEIO AMBIENTE;ARVORE OU VEGETACAO	13800	1	76959	70,35
2303	390	12238804-1	11	2023	15833	ITN 0105	ITN	1	3	04/11/2023 17:24	08/11/2023 19:55	INTERNA;NAO PROGRAMADA;MEIO AMBIENTE;VENTO	240	4	100190	394,07
2304	390	12238810-1	11	2023	15822	TSE 0102	TSE	1	3	04/11/2023 17:25	05/11/2023 16:30	INTERNA;NAO PROGRAMADA;MEIO AMBIENTE;ARVORE OU VEGETACAO	13800	340	123364	7848,43
2305	390	12238811-1	11	2023	12982	TMR 0108	TMR	1	3	04/11/2023 17:25	07/11/2023 22:56	INTERNA;NAO PROGRAMADA;MEIO AMBIENTE;ARVORE OU VEGETACAO	13800	116	48759	8991,26
2306	390	12238813-1	11	2023	16599	GVI 0102	GVI	1	3	04/11/2023 17:25	06/11/2023 11:15	INTERNA;NAO PROGRAMADA;MEIO AMBIENTE;VENTO	240	1	94346	41,82
2307	390	12238815-1	11	2023	12945	MOO 0103	MOO	1	3	04/11/2023 17:25	08/11/2023 06:24	INTERNA;NAO PROGRAMADA;MEIO AMBIENTE;VENTO	240	1	14015	84,97
2308	390	12238817-1	11	2023	16603	ROS 0104	ROS	1	3	04/11/2023 17:25	08/11/2023 10:35	INTERNA;NAO PROGRAMADA;MEIO AMBIENTE;VENTO	240	156	27340	13907,49
2309	390	12238824-1	11	2023	12947	NAC 0102	NAC	1	3	04/11/2023 15:50	06/11/2023 13:37	INTERNA;NAO PROGRAMADA;MEIO AMBIENTE;VENTO	13800	18	112164	823,93
2310	390	12238859-1	11	2023	12967	RBO 0107	RBO	1	3	04/11/2023 17:30	06/11/2023 15:20	INTERNA;NAO PROGRAMADA;MEIO AMBIENTE;VENTO	13800	81	87132	3712,07
2311	390	12238864-1	11	2023	12966	RPI 0111	RPI	1	3	04/11/2023 17:31	05/11/2023 23:57	INTERNA;NAO PROGRAMADA;MEIO AMBIENTE;VENTO	13800	114	68962	3470,86
2312	390	12238881-1	11	2023	15837	EMB 0114	EMB	1	3	04/11/2023 17:32	08/11/2023 12:46	INTERNA;NAO PROGRAMADA;MEIO AMBIENTE;VENTO	240	4	148111	364,90
2313	390	12238892-1	11	2023	12934	MAT 0103	MAT	1	3	04/11/2023 17:33	05/11/2023 10:35	INTERNA;NAO PROGRAMADA;MEIO AMBIENTE;VENTO	13800	573	138586	9759,62
2314	390	12238906-1	11	2023	12909	GCA 0105	GCA	1	3	04/11/2023 17:34	08/11/2023 17:00	INTERNA;NAO PROGRAMADA;MEIO AMBIENTE;VENTO	13800	82	19521	7825,01
2315	390	12238946-1	11	2023	12947	NAC 0102	NAC	1	3	04/11/2023 17:38	06/11/2023 13:32	INTERNA;NAO PROGRAMADA;MEIO AMBIENTE;VENTO	240	1	112164	43,90
2316	390	12238950-1	11	2023	12830	AME 0104	AME	1	3	04/11/2023 17:38	05/11/2023 10:55	INTERNA;NAO PROGRAMADA;MEIO AMBIENTE;VENTO	13800	821	62215	14177,07
2317	390	12238969-1	11	2023	16576	CPI 0104	CPI	1	3	04/11/2023 17:40	05/11/2023 19:40	INTERNA;NAO PROGRAMADA;MEIO AMBIENTE;VENTO	13800	461	85414	11984,21
2318	390	12238977-1	11	2023	12838	AUT 0114	AUT	1	3	04/11/2023 17:41	07/11/2023 03:37	INTERNA;NAO PROGRAMADA;MEIO AMBIENTE;ARVORE OU VEGETACAO	13800	588	72584	33254,23
2319	390	12239023-1	11	2023	12975	SAU 0109	SAU	1	3	04/11/2023 17:44	05/11/2023 22:20	INTERNA;NAO PROGRAMADA;MEIO AMBIENTE;ARVORE OU VEGETACAO	13800	1	53866	28,60
2320	390	12239025-1	11	2023	12997	VPR 0105	VPR	1	3	04/11/2023 17:45	06/11/2023 12:21	INTERNA;NAO PROGRAMADA;MEIO AMBIENTE;VENTO	13800	60	78938	2556,03
2321	390	12239036-1	11	2023	12928	JUQ 0104	JUQ	1	3	04/11/2023 17:46	07/11/2023 16:40	INTERNA;NAO PROGRAMADA;MEIO AMBIENTE;VENTO	13800	5	19422	384,79
2322	390	12239045-1	11	2023	12996	VPC 0113	VPC	1	3	04/11/2023 17:46	07/11/2023 12:00	INTERNA;NAO PROGRAMADA;MEIO AMBIENTE;VENTO	13800	1	61576	66,22



2323	390	12239066-1	11	2023	12987	UTI 0103	UTI	1	3	04/11/2023 17:48	06/11/2023 09:44	INTERNA;NAO PROGRAMADA;MEIO AMBIENTE;ARVORE OU VEGETACAO	13800	318	66981	12702,33
2324	390	12239067-1	11	2023	15815	GER 0106	GER	1	3	04/11/2023 17:48	04/11/2023 21:30	INTERNA;NAO PROGRAMADA;MEIO AMBIENTE;VENTO	13800	875	69016	3228,51
2325	390	12239078-1	11	2023	12927	JOR 0103	JOR	1	3	04/11/2023 17:49	07/11/2023 02:08	INTERNA;NAO PROGRAMADA;MEIO AMBIENTE;VENTO	13800	26	16950	1464,06
2326	390	12239118-1	11	2023	12909	GCA 0103	GCA	1	3	04/11/2023 17:53	08/11/2023 10:13	INTERNA;NAO PROGRAMADA;MEIO AMBIENTE;VENTO	13800	48	19521	4240,01
2327	390	12239141-1	11	2023	15815	GER 0105	GER	1	3	04/11/2023 17:55	06/11/2023 17:12	INTERNA;NAO PROGRAMADA;MEIO AMBIENTE;ARVORE OU VEGETACAO	13800	344	69016	16261,45
2328	390	12239144-1	11	2023	16603	ROS 0104	ROS	1	3	04/11/2023 17:55	09/11/2023 14:59	INTERNA;NAO PROGRAMADA;MEIO AMBIENTE;VENTO	13800	425	27340	24401,01
2329	390	12239158-1	11	2023	15831	LUB 0112	LUB	1	3	04/11/2023 17:57	08/11/2023 05:17	INTERNA;NAO PROGRAMADA;MEIO AMBIENTE;VENTO	13800	87	99623	7251,33
2330	390	12239183-1	11	2023	12926	JCI 0108	JCI	1	3	04/11/2023 17:58	08/11/2023 00:00	INTERNA;NAO PROGRAMADA;MEIO AMBIENTE;VENTO	13800	147	47496	11468,65
2331	390	12239207-1	11	2023	16578	COT 0106	COT	1	3	04/11/2023 18:01	07/11/2023 11:50	INTERNA;NAO PROGRAMADA;MEIO AMBIENTE;ARVORE OU VEGETACAO	240	3	43696	197,45
2332	390	12239228-1	11	2023	13000	VIT 0102	VIT	1	3	03/11/2023 22:08	05/11/2023 22:30	INTERNA;NAO PROGRAMADA;MEIO AMBIENTE;VENTO	13800	272	103694	13156,11
2333	390	12239263-1	11	2023	15837	EMB 0106	EMB	1	3	04/11/2023 18:07	07/11/2023 16:32	INTERNA;NAO PROGRAMADA;MEIO AMBIENTE;ARVORE OU VEGETACAO	240	1	148111	70,43
2334	390	12239293-1	11	2023	12996	VPC 0103	VPC	1	3	04/11/2023 18:10	07/11/2023 03:34	INTERNA;NAO PROGRAMADA;MEIO AMBIENTE;VENTO	13800	7438	61576	8291,34
2335	390	12239296-1	11	2023	15831	LUB 0110	LUB	1	3	04/11/2023 16:22	07/11/2023 11:23	INTERNA;NAO PROGRAMADA;MEIO AMBIENTE;ARVORE OU VEGETACAO	13800	951	99623	63736,02
2336	390	12239326-1	11	2023	12900	CUP 0103	CUP	1	3	04/11/2023 18:15	07/11/2023 10:54	INTERNA;NAO PROGRAMADA;MEIO AMBIENTE;VENTO	240	2	109247	129,31
2337	390	12239334-1	11	2023	16599	GVI 0103	GVI	1	3	04/11/2023 18:15	07/11/2023 17:46	INTERNA;NAO PROGRAMADA;MEIO AMBIENTE;ARVORE OU VEGETACAO	13800	38	94346	2717,29
2338	390	12239401-1	11	2023	16595	ALP 0111	ALP	1	3	04/11/2023 18:25	06/11/2023 00:37	INTERNA;NAO PROGRAMADA;MEIO AMBIENTE;ARVORE OU VEGETACAO	13800	30	30893	905,73
2339	390	12239402-1	11	2023	15837	EMB 0106	EMB	1	3	04/11/2023 18:25	09/11/2023 00:08	INTERNA;NAO PROGRAMADA;MEIO AMBIENTE;VENTO	13800	52	148111	5288,79
2340	390	12239408-1	11	2023	15817	ERM 0104	ERM	1	3	04/11/2023 18:26	06/11/2023 12:20	INTERNA;NAO PROGRAMADA;MEIO AMBIENTE;VENTO	13800	163	91254	6830,56
2341	390	12239415-1	11	2023	15815	GER 0105	GER	1	3	04/11/2023 18:10	04/11/2023 19:46	INTERNA;NAO PROGRAMADA;MEIO AMBIENTE;ARVORE OU VEGETACAO	13800	898	69016	1448,03
2342	390	12239433-1	11	2023	15816	COT 0114	COT	1	3	04/11/2023 18:29	09/11/2023 14:10	INTERNA;NAO PROGRAMADA;MEIO AMBIENTE;VENTO	13800	23	39328	2660,38
2343	390	12239434-1	11	2023	12983	TIR 0105	TIR	1	3	04/11/2023 18:29	05/11/2023 22:45	INTERNA;NAO PROGRAMADA;MEIO AMBIENTE;ARVORE OU VEGETACAO	13800	900	126922	25437,50
2344	390	12239439-1	11	2023	12866	CPE 0103	CPE	1	3	04/11/2023 18:31	06/11/2023 08:37	INTERNA;NAO PROGRAMADA;MEIO AMBIENTE;VENTO	240	14	42950	533,26
2345	390	12239457-1	11	2023	16578	COT 0114	COT	1	3	04/11/2023 18:33	08/11/2023 05:52	INTERNA;NAO PROGRAMADA;MEIO AMBIENTE;VENTO	13800	188	43696	15665,10
2346	390	12239458-1	11	2023	16576	CPI 0104	CPI	1	3	04/11/2023 18:33	05/11/2023 20:15	INTERNA;NAO PROGRAMADA;MEIO AMBIENTE;VENTO	13800	147	85414	3776,72
2347	390	12239480-1	11	2023	15839	CTA 0106	CTA	1	3	04/11/2023 18:36	06/11/2023 12:10	INTERNA;NAO PROGRAMADA;MEIO AMBIENTE;VENTO	240	1	46965	41,56
2348	390	12239497-1	11	2023	12845	BAR 0112	BAR	1	3	04/11/2023 18:41	08/11/2023 17:10	INTERNA;NAO PROGRAMADA;MEIO AMBIENTE;VENTO	13800	108	120576	10203,90
2349	390	12239500-1	11	2023	15822	TSE 0112	TSE	1	3	04/11/2023 18:41	05/11/2023 15:00	INTERNA;NAO PROGRAMADA;MEIO AMBIENTE;VENTO	13800	82	123364	1664,96
2350	390	12239554-1	11	2023	15834	ITP 0113	ITP	1	3	04/11/2023 18:48	08/11/2023 23:20	INTERNA;NAO PROGRAMADA;MEIO AMBIENTE;VENTO	13800	188	61915	18901,57



2351	390	12239593-1	11	2023	15815	GER 0106	GER	1	3	04/11/2023 18:51	05/11/2023 16:03	INTERNA;NAO PROGRAMADA;MEIO AMBIENTE;VENTO	13800	123	69016	2474,39
2352	390	12239602-1	11	2023	16602	IVI 0104	IVI	1	3	04/11/2023 18:52	08/11/2023 13:00	INTERNA;NAO PROGRAMADA;MEIO AMBIENTE;ARVORE OU VEGETACAO	240	4	17884	360,51
2353	390	12239636-1	11	2023	15815	GER 0106	GER	1	3	04/11/2023 18:58	04/11/2023 20:30	INTERNA;NAO PROGRAMADA;MEIO AMBIENTE;VENTO	13800	393	69016	605,66
2354	390	12239675-1	11	2023	12971	SMA 0110	SMA	1	3	04/11/2023 17:35	07/11/2023 18:03	INTERNA;NAO PROGRAMADA;MEIO AMBIENTE;ARVORE OU VEGETACAO	13800	236	99308	16678,34
2355	390	12239676-1	11	2023	12877	CRA 0110	CRA	1	3	04/11/2023 17:58	06/11/2023 10:40	INTERNA;NAO PROGRAMADA;MEIO AMBIENTE;VENTO	240	2	88170	81,41
2356	390	12239841-1	11	2023	12845	BAR 0107	BAR	1	3	04/11/2023 17:31	08/11/2023 18:47	INTERNA;NAO PROGRAMADA;MEIO AMBIENTE;VENTO	13800	82	120576	7975,82
2357	390	12239851-1	11	2023	12997	VPR 0108	VPR	1	3	03/11/2023 22:02	08/11/2023 13:50	INTERNA;NAO PROGRAMADA;MEIO AMBIENTE;ARVORE OU VEGETACAO	240	162	78938	1058,96
2358	390	12239903-1	11	2023	16579	GUM 0107	GUM	1	3	04/11/2023 18:47	06/11/2023 15:36	INTERNA;NAO PROGRAMADA;MEIO AMBIENTE;ARVORE OU VEGETACAO	13800	103	81252	4614,54
2359	390	12239939-1	11	2023	12956	PEN 0111	PEN	1	3	04/11/2023 09:22	06/11/2023 14:40	INTERNA;NAO PROGRAMADA;MEIO AMBIENTE;VENTO	240	1	62126	53,29
2360	390	12239960-1	11	2023	15842	BAV 0104	BAV	1	3	04/11/2023 06:30	08/11/2023 14:48	INTERNA;NAO PROGRAMADA;MEIO AMBIENTE;ARVORE OU VEGETACAO	13800	54	68106	5631,44
2361	390	12239967-1	11	2023	12913	GUA 0106	GUA	1	3	04/11/2023 16:41	08/11/2023 17:50	INTERNA;NAO PROGRAMADA;MEIO AMBIENTE;ARVORE OU VEGETACAO	13800	65	27529	2831,92
2362	390	12240015-1	11	2023	12926	JCI 0108	JCI	1	3	03/11/2023 21:05	07/11/2023 12:48	INTERNA;NAO PROGRAMADA;MEIO AMBIENTE;ARVORE OU VEGETACAO	13800	146	47496	12804,85
2363	390	12240085-1	11	2023	15842	BAV 0104	BAV	1	3	04/11/2023 08:28	07/11/2023 16:26	INTERNA;NAO PROGRAMADA;MEIO AMBIENTE;VENTO	13800	162	68106	12956,31
2364	390	12240107-1	11	2023	12913	GUA 0105	GUA	1	3	04/11/2023 00:25	07/11/2023 17:41	INTERNA;NAO PROGRAMADA;MEIO AMBIENTE;VENTO	13800	13	27529	1160,31
2365	390	12240111-1	11	2023	16585	MBE 0103	MBE	1	3	03/11/2023 16:15	05/11/2023 04:08	INTERNA;NAO PROGRAMADA;MEIO AMBIENTE;VENTO	13800	2583	118144	71899,40
2366	390	12240150-1	11	2023	12951	PAN 0111	PAN	1	3	04/11/2023 18:07	07/11/2023 11:24	INTERNA;NAO PROGRAMADA;MEIO AMBIENTE;ARVORE OU VEGETACAO	13800	363	48527	23697,85
2367	390	12240292-1	11	2023	12887	CLA 0108	CLA	1	3	04/11/2023 17:00	05/11/2023 01:43	INTERNA;NAO PROGRAMADA;MEIO AMBIENTE;VENTO	13800	229	55421	1997,01
2368	390	12240336-1	11	2023	12960	PRI 0102	PRI	1	3	03/11/2023 17:33	05/11/2023 09:15	INTERNA;NAO PROGRAMADA;MEIO AMBIENTE;VENTO	13800	603	72972	23941,11
2369	390	12240387-1	11	2023	12866	CPE 0102	CPE	1	3	03/11/2023 17:15	07/11/2023 11:42	INTERNA;NAO PROGRAMADA;MEIO AMBIENTE;ARVORE OU VEGETACAO	13800	97	42950	8773,38
2370	390	12240394-1	11	2023	16576	CPI 0108	CPI	1	3	04/11/2023 17:06	08/11/2023 23:50	INTERNA;NAO PROGRAMADA;MEIO AMBIENTE;VENTO	240	78	85414	2400,96
2371	390	12240396-1	11	2023	12983	TIR 0104	TIR	1	3	03/11/2023 21:39	07/11/2023 19:35	INTERNA;NAO PROGRAMADA;MEIO AMBIENTE;ARVORE OU VEGETACAO	13800	67	126922	6292,83
2372	390	12240402-1	11	2023	16579	GUM 0104	GUM	1	3	04/11/2023 08:20	06/11/2023 16:10	INTERNA;NAO PROGRAMADA;MEIO AMBIENTE;VENTO	13800	55	81252	3071,48
2373	390	12240427-1	11	2023	12991	VEM 0102	VEM	1	3	03/11/2023 21:25	07/11/2023 20:25	INTERNA;NAO PROGRAMADA;MEIO AMBIENTE;VENTO	13800	126	75725	11969,90
2374	390	12240450-1	11	2023	15834	REP 0104	REP	1	3	03/11/2023 16:00	09/11/2023 11:00	INTERNA;NAO PROGRAMADA;MEIO AMBIENTE;VENTO	13800	172	61915	23908,76
2375	390	12240477-1	11	2023	12887	CLA 0108	CLA	1	3	04/11/2023 08:56	07/11/2023 22:40	INTERNA;NAO PROGRAMADA;MEIO AMBIENTE;ARVORE OU VEGETACAO	13800	246	55421	2197,14
2376	390	12240555-1	11	2023	15834	ITP 0104	ITP	1	3	03/11/2023 16:47	08/11/2023 22:10	INTERNA;NAO PROGRAMADA;MEIO AMBIENTE;ARVORE OU VEGETACAO	13800	45	61915	5642,09
2377	390	12240735-1	11	2023	12868	CAA 0113	CAA	1	3	04/11/2023 08:52	08/11/2023 13:39	INTERNA;NAO PROGRAMADA;MEIO AMBIENTE;ARVORE OU VEGETACAO	13800	36	56774	3628,25
2378	390	12240958-1	11	2023	12912	GNA 0108	GNA	1	3	03/11/2023 22:19	07/11/2023 17:49	INTERNA;NAO PROGRAMADA;MEIO AMBIENTE;ARVORE OU VEGETACAO	13800	65	95309	5947,72



2379	390	12241043-1	11	2023	16586	MON 0114	MON	1	3	04/11/2023 15:02	06/11/2023 22:34	INTERNA;NAO PROGRAMADA;MEIO AMBIENTE;ARVORE OU VEGETACAO	13800	1082	37787	1420,64
2380	390	12241049-1	11	2023	12887	CLA 0109	CLA	1	3	04/11/2023 18:40	07/11/2023 12:00	INTERNA;NAO PROGRAMADA;MEIO AMBIENTE;VENTO	13800	53	55421	3462,43
2381	390	12241055-1	11	2023	12971	SMA 0108	SMA	1	3	04/11/2023 15:35	05/11/2023 10:20	INTERNA;NAO PROGRAMADA;MEIO AMBIENTE;VENTO	13800	2478	99308	46462,50
2382	390	12241135-1	11	2023	15822	TSE 0109	TSE	1	3	03/11/2023 16:12	07/11/2023 05:41	INTERNA;NAO PROGRAMADA;MEIO AMBIENTE;VENTO	13800	1	123364	33,34
2383	390	12241151-1	11	2023	16600	JAC 0104	JAC	1	3	04/11/2023 07:11	07/11/2023 00:28	INTERNA;NAO PROGRAMADA;MEIO AMBIENTE;ARVORE OU VEGETACAO	13800	57	64832	3720,94
2384	390	12241276-1	11	2023	12907	EGU 0103	EGU	1	3	03/11/2023 15:58	10/11/2023 06:31	INTERNA;NAO PROGRAMADA;MEIO AMBIENTE;ARVORE OU VEGETACAO	13800	9	21363	1426,94
2385	390	12241354-1	11	2023	16583	MAU 0114	MAU	1	3	03/11/2023 17:09	06/11/2023 12:50	INTERNA;NAO PROGRAMADA;MEIO AMBIENTE;ARVORE OU VEGETACAO	13800	905	90445	41838,64
2386	390	12241408-1	11	2023	15834	ITP 0109	ITP	1	3	04/11/2023 06:37	09/11/2023 02:27	INTERNA;NAO PROGRAMADA;MEIO AMBIENTE;ARVORE OU VEGETACAO	13800	8	61915	926,72
2387	390	12241451-1	11	2023	15815	GER 0105	GER	1	3	03/11/2023 16:00	08/11/2023 14:07	INTERNA;NAO PROGRAMADA;MEIO AMBIENTE;VENTO	13800	364	69016	42995,07
2388	390	12241459-1	11	2023	15834	ITP 0112	ITP	1	3	03/11/2023 20:52	06/11/2023 11:28	INTERNA;NAO PROGRAMADA;MEIO AMBIENTE;ARVORE OU VEGETACAO	13800	1082	61915	67730,80
2389	390	12241483-1	11	2023	12912	GNA 0106	GNA	1	3	03/11/2023 16:28	05/11/2023 15:42	INTERNA;NAO PROGRAMADA;MEIO AMBIENTE;VENTO	13800	3336	95309	181067,87
2390	390	12241574-1	11	2023	16581	PAR 0109	PAR	1	3	03/11/2023 17:46	05/11/2023 23:45	INTERNA;NAO PROGRAMADA;MEIO AMBIENTE;ARVORE OU VEGETACAO	13800	88	81809	4544,37
2391	390	12241713-1	11	2023	16592	VGR 2302	VGR	1	3	03/11/2023 16:20	08/11/2023 17:40	INTERNA;NAO PROGRAMADA;MEIO AMBIENTE;ARVORE OU VEGETACAO	23000	367	21077	37542,03
2392	390	12241953-1	11	2023	15816	COT 0114	COT	1	3	03/11/2023 16:19	05/11/2023 01:28	INTERNA;NAO PROGRAMADA;MEIO AMBIENTE;ARVORE OU VEGETACAO	13800	26	39328	861,60
2393	390	12242058-1	11	2023	16587	PAR 0109	PAR	1	3	04/11/2023 06:40	07/11/2023 21:00	INTERNA;NAO PROGRAMADA;MEIO AMBIENTE;ARVORE OU VEGETACAO	13800	2	29346	172,68
2394	390	12242068-1	11	2023	12973	SND 0102	SND	1	3	03/11/2023 19:14	06/11/2023 09:40	INTERNA;NAO PROGRAMADA;MEIO AMBIENTE;VENTO	13800	187	51401	11675,29
2395	390	12242097-1	11	2023	12971	SMA 0105	SMA	1	3	03/11/2023 23:01	06/11/2023 10:36	INTERNA;NAO PROGRAMADA;MEIO AMBIENTE;VENTO	13800	60	99308	3574,70
2396	390	12242116-1	11	2023	16578	COT 0103	COT	1	3	03/11/2023 16:10	08/11/2023 02:13	INTERNA;NAO PROGRAMADA;MEIO AMBIENTE;ARVORE OU VEGETACAO	13800	64	43696	4215,79
2397	390	12242202-1	11	2023	12968	RGR 0104	RGR	1	3	03/11/2023 22:53	06/11/2023 13:08	INTERNA;NAO PROGRAMADA;MEIO AMBIENTE;ARVORE OU VEGETACAO	13800	77	42063	4792,80
2398	390	12242244-1	11	2023	15837	EMB 0105	EMB	1	3	03/11/2023 16:18	09/11/2023 11:30	INTERNA;NAO PROGRAMADA;MEIO AMBIENTE;VENTO	240	2	148111	278,40
2399	390	12242279-1	11	2023	12958	PNH 0111	PNH	1	3	03/11/2023 22:34	07/11/2023 11:15	INTERNA;NAO PROGRAMADA;MEIO AMBIENTE;DESCARGA ATMOSFERICA	240	30	26275	2540,45
2400	390	12242656-1	11	2023	16592	IVI 0104	IVI	1	3	03/11/2023 20:47	08/11/2023 19:47	INTERNA;NAO PROGRAMADA;MEIO AMBIENTE;ARVORE OU VEGETACAO	23000	68	21077	8092,62
2401	390	12242842-1	11	2023	15841	BAI 0111	BAI	1	3	03/11/2023 21:22	05/11/2023 21:54	INTERNA;NAO PROGRAMADA;MEIO AMBIENTE;VENTO	13800	953	65340	36183,75
2402	390	12242851-1	11	2023	16595	ALP 0108	ALP	1	3	03/11/2023 16:21	05/11/2023 15:50	INTERNA;NAO PROGRAMADA;MEIO AMBIENTE;ARVORE OU VEGETACAO	13800	387	30893	18379,49
2403	390	12242889-1	11	2023	15815	EMB 0112	EMB	1	3	04/11/2023 07:02	05/11/2023 12:25	INTERNA;NAO PROGRAMADA;MEIO AMBIENTE;ARVORE OU VEGETACAO	13800	2709	69016	79602,46
2404	390	12242941-1	11	2023	12991	VEM 0103	VEM	1	3	04/11/2023 12:54	05/11/2023 14:20	INTERNA;NAO PROGRAMADA;MEIO AMBIENTE;VENTO	13800	1549	75725	39376,44
2405	390	12243202-1	11	2023	12928	JUQ 0107	JUQ	1	3	03/11/2023 15:53	08/11/2023 23:10	INTERNA;NAO PROGRAMADA;MEIO AMBIENTE;ARVORE OU VEGETACAO	13800	85	19422	10818,97
2406	390	12243302-1	11	2023	12928	JUQ 0102	JUQ	1	3	03/11/2023 21:34	10/11/2023 10:40	INTERNA;NAO PROGRAMADA;MEIO AMBIENTE;ARVORE OU VEGETACAO	13800	20	19422	3141,75



2407	390	12243394-1	11	2023	16585	MBE 0104	MBE	1	3	04/11/2023 01:35	05/11/2023 09:55	INTERNA;NAO PROGRAMADA;MEIO AMBIENTE;VENTO	240	1	118144	32,33
2408	390	12243436-1	11	2023	15827	MAZ 0103	MAZ	1	3	03/11/2023 12:19	07/11/2023 23:51	INTERNA;NAO PROGRAMADA;MEIO AMBIENTE;ARVORE OU VEGETACAO	13800	76	153112	8171,82
2409	390	12243760-1	11	2023	15831	LUB 0111	LUB	1	3	03/11/2023 21:45	09/11/2023 09:19	INTERNA;NAO PROGRAMADA;MEIO AMBIENTE;VENTO	13800	75	99623	9867,52
2410	390	12244273-1	11	2023	12857	BSI 0103	BSI	1	3	03/11/2023 22:48	05/11/2023 23:02	INTERNA;NAO PROGRAMADA;MEIO AMBIENTE;VENTO	13800	71	92237	3425,12
2411	390	12244621-1	11	2023	12880	CVE 0107	CVE	1	3	03/11/2023 22:25	06/11/2023 17:49	INTERNA;NAO PROGRAMADA;MEIO AMBIENTE;VENTO	240	2	37192	134,78
2412	390	12244653-1	11	2023	12958	PNH 0105	PNH	1	3	03/11/2023 16:35	08/11/2023 00:20	INTERNA;NAO PROGRAMADA;MEIO AMBIENTE;ARVORE OU VEGETACAO	13800	43	26275	4461,20
2413	390	12244725-1	11	2023	12954	PSD 0108	PSD	1	3	03/11/2023 16:43	06/11/2023 11:14	INTERNA;NAO PROGRAMADA;MEIO AMBIENTE;ARVORE OU VEGETACAO	13800	148	65862	9842,74
2414	390	12244890-1	11	2023	16580	IVI 0104	IVI	1	3	04/11/2023 09:18	08/11/2023 13:21	INTERNA;NAO PROGRAMADA;MEIO AMBIENTE;ARVORE OU VEGETACAO	13800	9	76959	900,50
2415	390	12244985-1	11	2023	12999	VTA 0105	VTA	1	3	03/11/2023 20:06	05/11/2023 18:14	INTERNA;NAO PROGRAMADA;MEIO AMBIENTE;VENTO	13800	874	67747	40313,25
2416	390	12245105-1	11	2023	12895	COG 0106	COG	1	3	03/11/2023 22:31	06/11/2023 12:03	INTERNA;NAO PROGRAMADA;MEIO AMBIENTE;VENTO	13800	189	57509	11627,60
2417	390	12245234-1	11	2023	16600	JAC 0104	JAC	1	3	04/11/2023 11:05	06/11/2023 15:14	INTERNA;NAO PROGRAMADA;MEIO AMBIENTE;VENTO	13800	1	64832	52,15
2418	390	12245246-1	11	2023	12987	UTI 0108	UTI	1	3	04/11/2023 15:46	06/11/2023 13:54	INTERNA;NAO PROGRAMADA;MEIO AMBIENTE;ARVORE OU VEGETACAO	240	2	66981	92,28
2419	390	12245276-1	11	2023	12934	MAT 0106	MAT	1	3	04/11/2023 13:38	06/11/2023 14:30	INTERNA;NAO PROGRAMADA;MEIO AMBIENTE;ARVORE OU VEGETACAO	13800	1271	138586	2438,20
2420	390	12245278-1	11	2023	12882	CTL 0105	CTL	1	3	03/11/2023 09:57	05/11/2023 17:30	INTERNA;NAO PROGRAMADA;MEIO AMBIENTE;VENTO	13800	467	68322	25940,94
2421	390	12245362-1	11	2023	12947	NAC 0102	NAC	1	3	04/11/2023 15:38	05/11/2023 15:28	INTERNA;NAO PROGRAMADA;MEIO AMBIENTE;VENTO	13800	22	112164	524,38
2422	390	12245435-1	11	2023	16587	BJU 0102	BJU	1	3	04/11/2023 13:45	05/11/2023 13:57	INTERNA;NAO PROGRAMADA;MEIO AMBIENTE;ARVORE OU VEGETACAO	13800	216	29346	5227,38
2423	390	12245729-1	11	2023	12928	JUQ 0103	JUQ	1	3	04/11/2023 10:02	05/11/2023 23:41	INTERNA;NAO PROGRAMADA;MEIO AMBIENTE;ARVORE OU VEGETACAO	13800	374	19422	13571,33
2424	390	12245766-1	11	2023	12872	CAL 0107	CAL	1	3	03/11/2023 16:20	08/11/2023 18:57	INTERNA;NAO PROGRAMADA;MEIO AMBIENTE;ARVORE OU VEGETACAO	13800	157	25756	11978,04
2425	390	12245803-1	11	2023	12934	MAT 0102	MAT	1	3	04/11/2023 09:30	08/11/2023 00:45	INTERNA;NAO PROGRAMADA;MEIO AMBIENTE;VENTO	13800	30	138586	2617,49
2426	390	12245804-1	11	2023	12934	MAT 0102	MAT	1	3	04/11/2023 10:43	05/11/2023 19:00	INTERNA;NAO PROGRAMADA;MEIO AMBIENTE;VENTO	13800	110	138586	3551,87
2427	390	12245871-1	11	2023	12995	VPA 0105	VPA	1	3	03/11/2023 20:03	07/11/2023 15:17	INTERNA;NAO PROGRAMADA;MEIO AMBIENTE;ARVORE OU VEGETACAO	13800	176	23094	16056,19
2428	390	12246157-1	11	2023	16595	ALP 0102	ALP	1	3	04/11/2023 08:55	06/11/2023 15:23	INTERNA;NAO PROGRAMADA;MEIO AMBIENTE;VENTO	240	2	30893	108,91
2429	390	12246438-1	11	2023	15819	VAL 0102	VAL	1	3	03/11/2023 16:18	07/11/2023 02:04	INTERNA;NAO PROGRAMADA;MEIO AMBIENTE;VENTO	13800	2659	18111	143387,29
2430	390	12246525-1	11	2023	12960	PRI 0103	PRI	1	3	03/11/2023 17:32	05/11/2023 15:00	INTERNA;NAO PROGRAMADA;MEIO AMBIENTE;VENTO	13800	71	72972	3228,17
2431	390	12246608-1	11	2023	12958	PNH 0102	PNH	1	3	04/11/2023 18:42	06/11/2023 17:25	INTERNA;NAO PROGRAMADA;MEIO AMBIENTE;VENTO	13800	125	26275	5839,48
2432	390	12246626-1	11	2023	15837	ABV 0103	ABV	1	3	03/11/2023 22:34	09/11/2023 14:46	INTERNA;NAO PROGRAMADA;MEIO AMBIENTE;VENTO	13800	46	148111	6265,69
2433	390	12246746-1	11	2023	12895	COG 0112	COG	1	3	03/11/2023 17:36	06/11/2023 02:49	INTERNA;NAO PROGRAMADA;MEIO AMBIENTE;VENTO	13800	189	57509	10812,80
2434	390	12246777-1	11	2023	12838	AUT 0105	AUT	1	3	03/11/2023 21:12	06/11/2023 17:47	INTERNA;NAO PROGRAMADA;MEIO AMBIENTE;VENTO	13800	128	72584	8777,60



2435	390	12246864-1	11	2023	15834	BAV 0104	BAV	1	3	04/11/2023 07:36	06/11/2023 10:05	INTERNA;NAO PROGRAMADA;MEIO AMBIENTE;ARVORE OU VEGETACAO	13800	1441	61915	72728,87
2436	390	12246923-1	11	2023	15815	EMB 0112	EMB	1	3	04/11/2023 07:29	06/11/2023 12:40	INTERNA;NAO PROGRAMADA;MEIO AMBIENTE;VENTO	13800	328	69016	17442,22
2437	390	12247055-1	11	2023	15837	EMB 0102	EMB	1	3	04/11/2023 15:56	07/11/2023 23:21	INTERNA;NAO PROGRAMADA;MEIO AMBIENTE;VENTO	13800	245	148111	19454,43
2438	390	12247189-1	11	2023	12926	JCI 0102	JCI	1	3	03/11/2023 16:32	08/11/2023 13:49	INTERNA;NAO PROGRAMADA;MEIO AMBIENTE;VENTO	13800	42	47496	4925,62
2439	390	12247194-1	11	2023	16579	GUM 0104	GUM	1	3	04/11/2023 07:53	07/11/2023 20:48	INTERNA;NAO PROGRAMADA;MEIO AMBIENTE;VENTO	13800	787	81252	24276,89
2440	390	12247201-1	11	2023	12882	CTL 0107	CTL	1	3	03/11/2023 17:00	05/11/2023 17:41	INTERNA;NAO PROGRAMADA;MEIO AMBIENTE;ARVORE OU VEGETACAO	13800	301	68322	14545,32
2441	390	12247225-1	11	2023	15818	VFO 0105	VFO	1	3	04/11/2023 09:50	07/11/2023 07:01	INTERNA;NAO PROGRAMADA;MEIO AMBIENTE;VENTO	13800	63	72760	4358,03
2442	390	12247370-1	11	2023	12928	JUQ 0105	JUQ	1	3	03/11/2023 22:24	09/11/2023 19:50	INTERNA;NAO PROGRAMADA;MEIO AMBIENTE;ARVORE OU VEGETACAO	13800	81	19422	11456,15
2443	390	12247450-1	11	2023	16576	CPI 0113	CPI	1	3	03/11/2023 15:24	07/11/2023 22:37	INTERNA;NAO PROGRAMADA;MEIO AMBIENTE;VENTO	13800	107	85414	11043,35
2444	390	12247459-1	11	2023	15824	ORA 0104	ORA	1	3	03/11/2023 21:03	07/11/2023 20:10	INTERNA;NAO PROGRAMADA;MEIO AMBIENTE;ARVORE OU VEGETACAO	13800	260	20281	24728,17
2445	390	12247708-1	11	2023	12830	AME 0105	AME	1	3	04/11/2023 01:33	07/11/2023 14:38	INTERNA;NAO PROGRAMADA;MEIO AMBIENTE;VENTO	240	1	62215	85,08
2446	390	12247799-1	11	2023	12951	PAN 0103	PAN	1	3	04/11/2023 17:24	05/11/2023 19:51	INTERNA;NAO PROGRAMADA;MEIO AMBIENTE;ARVORE OU VEGETACAO	13800	5207	48527	130459,20
2447	390	12248040-1	11	2023	15837	EMB 0106	EMB	1	3	04/11/2023 10:26	06/11/2023 11:04	INTERNA;NAO PROGRAMADA;MEIO AMBIENTE;VENTO	13800	154	148111	7489,92
2448	390	12248105-1	11	2023	12964	REM 0115	REM	1	3	04/11/2023 18:59	06/11/2023 16:57	INTERNA;NAO PROGRAMADA;MEIO AMBIENTE;VENTO	13800	392	52042	18018,93
2449	390	12248320-1	11	2023	12928	SLOU 0103	SLO	1	3	03/11/2023 19:58	08/11/2023 22:20	INTERNA;NAO PROGRAMADA;MEIO AMBIENTE;VENTO	13800	165	19422	20190,18
2450	390	12248355-1	11	2023	15824	ORA 0104	ORA	1	3	03/11/2023 11:25	07/11/2023 22:51	INTERNA;NAO PROGRAMADA;MEIO AMBIENTE;ARVORE OU VEGETACAO	13800	199	20281	21377,41
2451	390	12248670-1	11	2023	15815	GER 0103	GER	1	3	03/11/2023 16:23	08/11/2023 00:51	INTERNA;NAO PROGRAMADA;MEIO AMBIENTE;ARVORE OU VEGETACAO	13800	321	69016	33532,82
2452	390	12248676-1	11	2023	15834	ITP 0104	ITP	1	3	03/11/2023 16:20	08/11/2023 20:23	INTERNA;NAO PROGRAMADA;MEIO AMBIENTE;VENTO	13800	29	61915	3597,69
2453	390	12248865-1	11	2023	15834	ITP 0109	ITP	1	3	04/11/2023 11:19	07/11/2023 23:15	INTERNA;NAO PROGRAMADA;MEIO AMBIENTE;VENTO	13800	106	61915	8896,76
2454	390	12248987-1	11	2023	15815	GER 0104	GER	1	3	04/11/2023 11:42	05/11/2023 23:40	INTERNA;NAO PROGRAMADA;MEIO AMBIENTE;VENTO	13800	282	69016	10141,35
2455	390	12249069-1	11	2023	16592	CTL 0106	CTL	1	3	03/11/2023 16:27	06/11/2023 08:43	INTERNA;NAO PROGRAMADA;MEIO AMBIENTE;ARVORE OU VEGETACAO	23000	1327	21077	85262,33
2456	390	12249183-1	11	2023	12983	TIR 0106	TIR	1	3	03/11/2023 19:48	06/11/2023 19:16	INTERNA;NAO PROGRAMADA;MEIO AMBIENTE;VENTO	13800	89	126922	6361,15
2457	390	12249213-1	11	2023	16598	CAC 2304	CAC	1	3	04/11/2023 14:34	06/11/2023 02:42	INTERNA;NAO PROGRAMADA;MEIO AMBIENTE;VENTO	23000	170	27169	6140,02
2458	390	12249382-1	11	2023	12957	PER 0104	PER	1	3	04/11/2023 08:31	08/11/2023 02:08	INTERNA;NAO PROGRAMADA;MEIO AMBIENTE;VENTO	13800	32	106416	2867,22
2459	390	12249407-1	11	2023	16593	VAR 0109	VAR	1	3	03/11/2023 22:48	06/11/2023 08:20	INTERNA;NAO PROGRAMADA;MEIO AMBIENTE;VENTO	240	2	109625	115,07
2460	390	12249416-1	11	2023	16602	RTA 0102	RTA	1	3	03/11/2023 16:32	09/11/2023 16:07	INTERNA;NAO PROGRAMADA;MEIO AMBIENTE;VENTO	13800	13	17884	1866,60
2461	390	12249976-1	11	2023	16591	TUC 0103	TUC	1	3	03/11/2023 22:08	06/11/2023 10:00	INTERNA;NAO PROGRAMADA;MEIO AMBIENTE;ARVORE OU VEGETACAO	13800	11	51312	658,58
2462	390	12250093-1	11	2023	12928	JUQ 0106	JUQ	1	3	03/11/2023 15:53	09/11/2023 10:56	INTERNA;NAO PROGRAMADA;MEIO AMBIENTE;ARVORE OU VEGETACAO	13800	111	19422	15434,95



2463	390	12250175-1	11	2023	12912	GNA 0102	GNA	1	3	04/11/2023 10:06	06/11/2023 08:48	INTERNA;NAO PROGRAMADA;MEIO AMBIENTE;ARVORE OU VEGETACAO	240	2	95309	93,39
2464	390	12250336-1	11	2023	16589	SAC 0109	SAC	1	3	03/11/2023 17:49	08/11/2023 15:15	INTERNA;NAO PROGRAMADA;MEIO AMBIENTE;ARVORE OU VEGETACAO	240	1	45994	117,43
2465	390	12250560-1	11	2023	15827	MAZ 0114	MAZ	1	3	04/11/2023 11:09	09/11/2023 14:00	INTERNA;NAO PROGRAMADA;MEIO AMBIENTE;VENTO	240	2	153112	283,83
2466	390	12250564-1	11	2023	12830	AME 0108	AME	1	3	04/11/2023 10:17	08/11/2023 19:25	INTERNA;NAO PROGRAMADA;MEIO AMBIENTE;VENTO	13800	168	62215	17661,65
2467	390	12250654-1	11	2023	12947	NAC 0102	NAC	1	3	04/11/2023 17:03	08/11/2023 10:26	INTERNA;NAO PROGRAMADA;MEIO AMBIENTE;ARVORE OU VEGETACAO	240	1	112164	89,37
2468	390	12250836-1	11	2023	16591	TUC 0106	TUC	1	3	03/11/2023 19:54	06/11/2023 11:27	INTERNA;NAO PROGRAMADA;MEIO AMBIENTE;ARVORE OU VEGETACAO	13800	22	51312	1398,31
2469	390	12251138-1	11	2023	12907	EGU 0103	EGU	1	3	03/11/2023 17:43	09/11/2023 18:10	INTERNA;NAO PROGRAMADA;MEIO AMBIENTE;ARVORE OU VEGETACAO	13800	20	21363	2888,85
2470	390	12251180-1	11	2023	16591	TUC 0103	TUC	1	3	04/11/2023 10:04	06/11/2023 15:28	INTERNA;NAO PROGRAMADA;MEIO AMBIENTE;ARVORE OU VEGETACAO	240	1	51312	53,40
2471	390	12251342-1	11	2023	12971	SMA 0106	SMA	1	3	04/11/2023 17:59	07/11/2023 14:53	INTERNA;NAO PROGRAMADA;MEIO AMBIENTE;ARVORE OU VEGETACAO	13800	10	99308	688,86
2472	390	12251416-1	11	2023	12872	CAL 0106	CAL	1	3	03/11/2023 16:42	06/11/2023 17:52	INTERNA;NAO PROGRAMADA;MEIO AMBIENTE;VENTO	13800	7674	25756	152571,13
2473	390	12252028-1	11	2023	12922	ITR 0109	ITR	1	3	03/11/2023 20:58	06/11/2023 13:09	INTERNA;NAO PROGRAMADA;MEIO AMBIENTE;VENTO	13800	72	99498	4970,04
2474	390	12252029-1	11	2023	12922	ITR 0109	ITR	1	3	03/11/2023 17:16	06/11/2023 13:40	INTERNA;NAO PROGRAMADA;MEIO AMBIENTE;VENTO	240	61	99498	4435,92
2475	390	12252139-1	11	2023	16580	IVI 0104	IVI	1	3	04/11/2023 07:37	06/11/2023 14:25	INTERNA;NAO PROGRAMADA;MEIO AMBIENTE;VENTO	13800	48	76959	2630,93
2476	390	12252345-1	11	2023	16592	VGR 2301	VGR	1	3	03/11/2023 16:10	07/11/2023 16:14	INTERNA;NAO PROGRAMADA;MEIO AMBIENTE;ARVORE OU VEGETACAO	23000	22	21077	2113,60
2477	390	12252373-1	11	2023	12907	EGU 0103	EGU	1	3	03/11/2023 19:45	06/11/2023 15:20	INTERNA;NAO PROGRAMADA;MEIO AMBIENTE;ARVORE OU VEGETACAO	13800	12	21363	810,80
2478	390	12252478-1	11	2023	15816	ESP 0109	ESP	1	3	03/11/2023 19:04	08/11/2023 03:42	INTERNA;NAO PROGRAMADA;MEIO AMBIENTE;ARVORE OU VEGETACAO	13800	296	39328	27333,91
2479	390	12252562-1	11	2023	15842	BAV 0104	BAV	1	3	03/11/2023 10:02	07/11/2023 16:45	INTERNA;NAO PROGRAMADA;MEIO AMBIENTE;VENTO	13800	1213	68106	32228,64
2480	390	12252619-1	11	2023	16579	GUM 0104	GUM	1	3	03/11/2023 17:34	07/11/2023 05:51	INTERNA;NAO PROGRAMADA;MEIO AMBIENTE;VENTO	13800	303	81252	25538,52
2481	390	12252630-1	11	2023	12987	UTI 0110	UTI	1	3	03/11/2023 20:44	06/11/2023 19:48	INTERNA;NAO PROGRAMADA;MEIO AMBIENTE;VENTO	13800	106	66981	7531,65
2482	390	12252667-1	11	2023	12830	AME 0105	AME	1	3	03/11/2023 22:56	07/11/2023 11:42	INTERNA;NAO PROGRAMADA;MEIO AMBIENTE;VENTO	13800	111	62215	9409,38
2483	390	12252897-1	11	2023	12934	MAT 0111	MAT	1	3	04/11/2023 14:18	06/11/2023 13:11	INTERNA;NAO PROGRAMADA;MEIO AMBIENTE;VENTO	240	1	138586	46,89
2484	390	12252918-1	11	2023	15839	IPR 0102	IPR	1	3	04/11/2023 10:52	06/11/2023 13:01	INTERNA;NAO PROGRAMADA;MEIO AMBIENTE;ARVORE OU VEGETACAO	13800	1	46965	50,15
2485	390	12253002-1	11	2023	16579	GUM 0103	GUM	1	3	03/11/2023 19:53	06/11/2023 18:01	INTERNA;NAO PROGRAMADA;MEIO AMBIENTE;ARVORE OU VEGETACAO	13800	615	81252	43133,71
2486	390	12253269-1	11	2023	16599	GVI 0108	GVI	1	3	03/11/2023 16:48	08/11/2023 04:53	INTERNA;NAO PROGRAMADA;MEIO AMBIENTE;ARVORE OU VEGETACAO	13800	104	94346	11240,90
2487	390	12253760-1	11	2023	12959	PIP 0103	PIP	1	3	04/11/2023 13:33	07/11/2023 12:10	INTERNA;NAO PROGRAMADA;MEIO AMBIENTE;VENTO	13800	101	28472	7131,13
2488	390	12253761-1	11	2023	13000	VIT 0109	VIT	1	3	04/11/2023 10:06	07/11/2023 13:00	INTERNA;NAO PROGRAMADA;MEIO AMBIENTE;VENTO	13800	295	103694	22092,80
2489	390	12254245-1	11	2023	15830	MAD 0110	MAD	1	3	03/11/2023 20:12	07/11/2023 19:13	INTERNA;NAO PROGRAMADA;MEIO AMBIENTE;ARVORE OU VEGETACAO	13800	41	101047	3895,39
2490	390	12254381-1	11	2023	12928	JUQ 0104	JUQ	1	3	03/11/2023 17:09	10/11/2023 06:02	INTERNA;NAO PROGRAMADA;MEIO AMBIENTE;ARVORE OU VEGETACAO	13800	1362	19422	18772,49



2491	390	12254649-1	11	2023	12845	BAR 0111	BAR	1	3	03/11/2023 17:53	06/11/2023 18:28	INTERNA;NAO PROGRAMADA;MEIO AMBIENTE;VENTO	240	2	120576	145,18
2492	390	12254914-1	11	2023	12928	JUQ 0106	JUQ	1	3	03/11/2023 17:53	10/11/2023 09:12	INTERNA;NAO PROGRAMADA;MEIO AMBIENTE;ARVORE OU VEGETACAO	13800	1	19422	159,30
2493	390	12255115-1	11	2023	15822	TSE 0105	TSE	1	3	03/11/2023 17:30	07/11/2023 00:16	INTERNA;NAO PROGRAMADA;MEIO AMBIENTE;ARVORE OU VEGETACAO	13800	611	123364	26059,26
2494	390	12255637-1	11	2023	15822	TSE 0104	TSE	1	3	03/11/2023 12:49	06/11/2023 21:39	INTERNA;NAO PROGRAMADA;MEIO AMBIENTE;VENTO	13800	3865	123364	312414,39
2495	390	12256289-1	11	2023	12872	CAL 0108	CAL	1	3	03/11/2023 17:37	07/11/2023 01:25	INTERNA;NAO PROGRAMADA;MEIO AMBIENTE;VENTO	13800	62	25756	4947,20
2496	390	12256440-1	11	2023	12946	MOR 0109	MOR	1	3	03/11/2023 21:57	07/11/2023 16:44	INTERNA;NAO PROGRAMADA;MEIO AMBIENTE;ARVORE OU VEGETACAO	13800	74	23428	6717,54
2497	390	12256545-1	11	2023	16578	COT 0107	COT	1	3	03/11/2023 19:57	07/11/2023 23:24	INTERNA;NAO PROGRAMADA;MEIO AMBIENTE;VENTO	13800	106	43696	10540,79
2498	390	12256552-1	11	2023	16580	IVI 0107	IVI	1	3	03/11/2023 22:45	08/11/2023 11:45	INTERNA;NAO PROGRAMADA;MEIO AMBIENTE;VENTO	240	40	76959	4359,71
2499	390	12256585-1	11	2023	15827	MAZ 0103	MAZ	1	3	04/11/2023 08:30	07/11/2023 02:55	INTERNA;NAO PROGRAMADA;MEIO AMBIENTE;VENTO	13800	146	153112	9696,55
2500	390	12256708-1	11	2023	16598	CAC 2303	CAC	1	3	04/11/2023 14:07	07/11/2023 10:45	INTERNA;NAO PROGRAMADA;MEIO AMBIENTE;ARVORE OU VEGETACAO	240	1	27169	68,63
2501	390	12256811-1	11	2023	12971	SMA 0104	SMA	1	3	04/11/2023 08:34	09/11/2023 11:28	INTERNA;NAO PROGRAMADA;MEIO AMBIENTE;VENTO	13800	15	99308	1843,38
2502	390	12256817-1	11	2023	16598	CAC 2304	CAC	1	3	04/11/2023 07:00	09/11/2023 09:42	INTERNA;NAO PROGRAMADA;MEIO AMBIENTE;VENTO	13800	18	27169	2208,44
2503	390	12257394-1	11	2023	12902	DIA 0107	DIA	1	3	03/11/2023 20:29	08/11/2023 05:49	INTERNA;NAO PROGRAMADA;MEIO AMBIENTE;VENTO	13800	93	61738	9795,74
2504	390	12257531-1	11	2023	15817	ERM 0102	ERM	1	3	04/11/2023 11:34	09/11/2023 11:25	INTERNA;NAO PROGRAMADA;MEIO AMBIENTE;VENTO	240	5	91254	599,27
2505	390	12257581-1	11	2023	12909	GCA 0106	GCA	1	3	03/11/2023 20:55	08/11/2023 23:21	INTERNA;NAO PROGRAMADA;MEIO AMBIENTE;VENTO	13800	46	19521	5632,07
2506	390	12257981-1	11	2023	15835	ITA 0111	ITA	1	3	03/11/2023 19:59	08/11/2023 13:39	INTERNA;NAO PROGRAMADA;MEIO AMBIENTE;VENTO	13800	40	21128	4546,60
2507	390	12258105-1	11	2023	12845	BAR 0110	BAR	1	3	04/11/2023 12:47	07/11/2023 09:41	INTERNA;NAO PROGRAMADA;MEIO AMBIENTE;VENTO	240	1	120576	68,89
2508	390	12258106-1	11	2023	12845	BAR 0110	BAR	1	3	03/11/2023 21:21	07/11/2023 13:19	INTERNA;NAO PROGRAMADA;MEIO AMBIENTE;ARVORE OU VEGETACAO	240	2	120576	175,95
2509	390	12258159-1	11	2023	15818	VFO 0107	VFO	1	3	03/11/2023 22:37	07/11/2023 12:06	INTERNA;NAO PROGRAMADA;MEIO AMBIENTE;VENTO	240	1	72760	85,48
2510	390	12258219-1	11	2023	15817	ERM 0104	ERM	1	3	04/11/2023 08:32	08/11/2023 10:58	INTERNA;NAO PROGRAMADA;MEIO AMBIENTE;ARVORE OU VEGETACAO	13800	4	91254	393,74
2511	390	12258376-1	11	2023	12975	SAU 0109	SAU	1	3	04/11/2023 00:54	07/11/2023 14:10	INTERNA;NAO PROGRAMADA;MEIO AMBIENTE;VENTO	13800	33	53866	2813,92
2512	390	12259146-1	11	2023	12971	SMA 0106	SMA	1	3	03/11/2023 19:33	07/11/2023 10:56	INTERNA;NAO PROGRAMADA;MEIO AMBIENTE;VENTO	240	1	99308	87,39
2513	390	12259147-1	11	2023	12971	SMA 0106	SMA	1	3	04/11/2023 10:50	08/11/2023 11:13	INTERNA;NAO PROGRAMADA;MEIO AMBIENTE;VENTO	13800	29	99308	2794,94
2514	390	12259256-1	11	2023	12835	ANC 0111	ANC	1	3	03/11/2023 20:34	09/11/2023 16:54	INTERNA;NAO PROGRAMADA;MEIO AMBIENTE;ARVORE OU VEGETACAO	13800	61	50063	8560,79
2515	390	12259489-1	11	2023	12845	BAR 0102	BAR	1	3	03/11/2023 20:15	07/11/2023 10:17	INTERNA;NAO PROGRAMADA;MEIO AMBIENTE;ARVORE OU VEGETACAO	240	1	120576	86,03
2516	390	12259490-1	11	2023	16586	MON 0111	MON	1	3	04/11/2023 08:37	09/11/2023 09:54	INTERNA;NAO PROGRAMADA;MEIO AMBIENTE;VENTO	240	1	37787	121,29
2517	390	12259757-1	11	2023	12952	PRE 0105	PRE	1	3	03/11/2023 21:41	08/11/2023 15:20	INTERNA;NAO PROGRAMADA;MEIO AMBIENTE;VENTO	240	2	39705	227,29
2518	390	12259850-1	11	2023	16576	CPI 0114	CPI	1	3	04/11/2023 10:46	07/11/2023 11:26	INTERNA;NAO PROGRAMADA;MEIO AMBIENTE;VENTO	240	1	85414	72,66



2519	390	12259853-1	11	2023	16594	VME 0105	VME	1	3	04/11/2023 15:03	07/11/2023 13:11	INTERNA;NAO PROGRAMADA;MEIO AMBIENTE;VENTO	13800	112	91400	7854,93
2520	390	12260166-1	11	2023	12952	PRE 0103	PRE	1	3	03/11/2023 21:06	08/11/2023 14:25	INTERNA;NAO PROGRAMADA;MEIO AMBIENTE;VENTO	13800	16	39705	1813,12
2521	390	12260540-1	11	2023	12868	CAA 0109	CAA	1	3	04/11/2023 16:18	07/11/2023 22:17	INTERNA;NAO PROGRAMADA;MEIO AMBIENTE;ARVORE OU VEGETACAO	13800	19	56774	1481,53
2522	390	12261628-1	11	2023	16580	IVI 0102	IVI	1	3	03/11/2023 21:29	07/11/2023 12:45	INTERNA;NAO PROGRAMADA;MEIO AMBIENTE;ARVORE OU VEGETACAO	13800	41	76959	3577,85
2523	390	12261842-1	11	2023	15834	ITP 0102	ITP	1	3	03/11/2023 22:08	09/11/2023 21:00	INTERNA;NAO PROGRAMADA;MEIO AMBIENTE;ARVORE OU VEGETACAO	13800	67	61915	9571,56
2524	390	12262661-1	11	2023	15817	ERM 0110	ERM	1	3	04/11/2023 18:14	07/11/2023 10:37	INTERNA;NAO PROGRAMADA;MEIO AMBIENTE;VENTO	240	3	91254	193,13
2525	390	12262727-1	11	2023	15818	VFO 0104	VFO	1	3	03/11/2023 22:32	08/11/2023 12:22	INTERNA;NAO PROGRAMADA;MEIO AMBIENTE;ARVORE OU VEGETACAO	13800	215	72760	23612,43
2526	390	12262741-1	11	2023	16598	CAC 2303	CAC	1	3	04/11/2023 14:36	10/11/2023 16:35	INTERNA;NAO PROGRAMADA;MEIO AMBIENTE;VENTO	23000	7	27169	1021,96
2527	390	12262877-1	11	2023	12952	PRE 0112	PRE	1	3	04/11/2023 12:31	08/11/2023 14:06	INTERNA;NAO PROGRAMADA;MEIO AMBIENTE;VENTO	240	2	39705	195,15
2528	390	12262895-1	11	2023	16585	MBE 0114	MBE	1	3	04/11/2023 10:08	07/11/2023 16:11	INTERNA;NAO PROGRAMADA;MEIO AMBIENTE;VENTO	240	2	118144	156,11
2529	390	12262901-1	11	2023	16593	VAR 0115	VAR	1	3	03/11/2023 19:06	09/11/2023 17:07	INTERNA;NAO PROGRAMADA;MEIO AMBIENTE;VENTO	240	1	109625	142,01
2530	390	12264255-1	11	2023	16599	GVI 0105	GVI	1	3	03/11/2023 21:28	08/11/2023 00:30	INTERNA;NAO PROGRAMADA;MEIO AMBIENTE;VENTO	13800	201	94346	19906,09
2531	390	12264546-1	11	2023	16602	RTA 0102	RTA	1	3	03/11/2023 11:48	08/11/2023 04:33	INTERNA;NAO PROGRAMADA;MEIO AMBIENTE;ARVORE OU VEGETACAO	13800	2005	17884	224395,57
2532	390	12264782-1	11	2023	12928	JUQ 0107	JUQ	1	3	03/11/2023 16:08	10/11/2023 10:46	INTERNA;NAO PROGRAMADA;MEIO AMBIENTE;ARVORE OU VEGETACAO	13800	8	19422	1301,05
2533	390	12264862-1	11	2023	12838	AUT 0105	AUT	1	3	03/11/2023 23:35	08/11/2023 11:20	INTERNA;NAO PROGRAMADA;MEIO AMBIENTE;VENTO	13800	42	72584	4525,86
2534	390	12264895-1	11	2023	12928	JUQ 0103	JUQ	1	3	03/11/2023 16:11	10/11/2023 12:48	INTERNA;NAO PROGRAMADA;MEIO AMBIENTE;VENTO	13800	45	19422	891,84
2535	390	12265000-1	11	2023	12830	AME 0105	AME	1	3	04/11/2023 16:43	08/11/2023 18:05	INTERNA;NAO PROGRAMADA;MEIO AMBIENTE;VENTO	240	3	62215	292,06
2536	390	12265154-1	11	2023	12872	CAL 0105	CAL	1	3	03/11/2023 19:52	08/11/2023 02:16	INTERNA;NAO PROGRAMADA;MEIO AMBIENTE;VENTO	13800	178	25756	18227,15
2537	390	12266658-1	11	2023	12969	SAB 0114	SAB	1	3	03/11/2023 16:20	10/11/2023 13:24	INTERNA;NAO PROGRAMADA;MEIO AMBIENTE;ARVORE OU VEGETACAO	13800	1	35689	165,08
2538	390	12267204-1	11	2023	12987	UTI 0110	UTI	1	3	04/11/2023 11:46	08/11/2023 16:42	INTERNA;NAO PROGRAMADA;MEIO AMBIENTE;VENTO	240	2	66981	201,87
2539	390	12267949-1	11	2023	16577	CLE 0106	CLE	1	3	03/11/2023 22:08	09/11/2023 14:26	INTERNA;NAO PROGRAMADA;MEIO AMBIENTE;ARVORE OU VEGETACAO	13800	51	28646	6950,76
2540	390	12268127-1	11	2023	12928	JUQ 0107	JUQ	1	3	03/11/2023 15:54	09/11/2023 16:30	INTERNA;NAO PROGRAMADA;MEIO AMBIENTE;VENTO	13800	36	19422	5205,85
2541	390	12268983-1	11	2023	16575	CAI 0111	CAI	1	3	04/11/2023 07:14	09/11/2023 11:54	INTERNA;NAO PROGRAMADA;MEIO AMBIENTE;VENTO	13800	116	21300	14461,62
2542	390	12269036-1	11	2023	12976	SIL 0107	SIL	1	3	04/11/2023 18:08	08/11/2023 13:50	INTERNA;NAO PROGRAMADA;MEIO AMBIENTE;ARVORE OU VEGETACAO	240	1	53299	91,69
2543	390	12269924-1	11	2023	15837	EMB 0109	EMB	1	3	04/11/2023 14:44	09/11/2023 17:15	INTERNA;NAO PROGRAMADA;MEIO AMBIENTE;ARVORE OU VEGETACAO	13800	40	148111	4900,71
2544	390	12270894-1	11	2023	12928	JUQ 0105	JUQ	1	3	03/11/2023 16:34	09/11/2023 15:35	INTERNA;NAO PROGRAMADA;MEIO AMBIENTE;ARVORE OU VEGETACAO	13800	113	19422	15935,99
2545	390	12272324-1	11	2023	15837	EMB 0109	EMB	1	3	04/11/2023 11:03	09/11/2023 05:10	INTERNA;NAO PROGRAMADA;MEIO AMBIENTE;VENTO	240	1	148111	114,12
2546	390	12275068-1	11	2023	12833	ANA 0104	ANA	1	3	03/11/2023 13:09	10/11/2023 00:58	INTERNA;NAO PROGRAMADA;MEIO AMBIENTE;ARVORE OU VEGETACAO	13800	3630	18202	528648,64



2547	390	12278774-1	11	2023	16598	CAC 2303	CAC	1	3	04/11/2023 15:50	10/11/2023 13:57	INTERNA;NAO PROGRAMADA;MEIO AMBIENTE;VENTO	240	1	27169	142,12
2548	390	12284228-1	11	2023	12991	VEM 0102	VEM	1	3	03/11/2023 16:32	06/11/2023 01:40	INTERNA;NAO PROGRAMADA;MEIO AMBIENTE;VENTO	13800	8306	75725	227257,86
2549	390	12284483-1	11	2023	12877	CRA 0105	CRA	1	3	03/11/2023 16:37	05/11/2023 10:55	INTERNA;NAO PROGRAMADA;MEIO AMBIENTE;VENTO	13800	4531	88170	120196,33
2550	390	12284684-1	11	2023	16576	CPI 0112	CPI	1	3	03/11/2023 16:04	04/11/2023 09:37	INTERNA;NAO PROGRAMADA;MEIO AMBIENTE;VENTO	13800	13265	85414	124644,40
2551	390	12288910-1	11	2023	15831	LUB 0111	LUB	1	3	03/11/2023 16:09	05/11/2023 09:02	INTERNA;NAO PROGRAMADA;MEIO AMBIENTE;VENTO	13800	1189	99623	48605,00
2552	390	12296226-1	11	2023	12927	JOR 0102	JOR	1	3	03/11/2023 16:50	06/11/2023 12:39	INTERNA;NAO PROGRAMADA;MEIO AMBIENTE;ARVORE OU VEGETACAO	13800	377	16950	25564,89
2553	390	12356964-1	11	2023	16577	CLE 0109	CLE	1	3	03/11/2023 22:09	07/11/2023 11:39	INTERNA;NAO PROGRAMADA;MEIO AMBIENTE;VENTO	13800	205	28646	17529,21
2554	390	12365564-1	11	2023	12969	SAB 0104	SAB	1	3	04/11/2023 10:49	04/11/2023 14:31	INTERNA;NAO PROGRAMADA;MEIO AMBIENTE;ARVORE OU VEGETACAO	13800	1522	35689	2449,15
2555	390	12376442-1	11	2023	15818	ORA 0102	ORA	1	3	03/11/2023 15:54	06/11/2023 16:17	INTERNA;NAO PROGRAMADA;MEIO AMBIENTE;ARVORE OU VEGETACAO	13800	7539	72760	272980,93
2556	390	12381819-1	11	2023	15829	MPA 0108	MPA	1	3	03/11/2023 20:39	04/11/2023 18:25	INTERNA;NAO PROGRAMADA;MEIO AMBIENTE;VENTO	13800	101	79739	2200,00
2557	390	12381952-1	11	2023	12947	NAC 0109	NAC	1	3	04/11/2023 12:44	07/11/2023 00:06	INTERNA;NAO PROGRAMADA;MEIO AMBIENTE;VENTO	13800	75	112164	4452,96
2558	390	12390809-1	11	2023	12928	JUQ 0104	JUQ	1	3	03/11/2023 21:40	07/11/2023 22:45	INTERNA;NAO PROGRAMADA;MEIO AMBIENTE;ARVORE OU VEGETACAO	13800	115	19422	5810,25
2559	390	12392662-1	11	2023	15817	ERM 0103	ERM	1	3	03/11/2023 21:06	06/11/2023 14:59	INTERNA;NAO PROGRAMADA;MEIO AMBIENTE;VENTO	13800	224	91254	14757,68
2560	390	12394942-1	11	2023	15822	TSE 0112	TSE	1	3	03/11/2023 16:10	04/11/2023 12:21	INTERNA;NAO PROGRAMADA;MEIO AMBIENTE;VENTO	13800	1488	123364	30005,52
2561	390	12409592-1	11	2023	12947	NAC 0109	NAC	1	3	04/11/2023 12:44	07/11/2023 00:06	INTERNA;NAO PROGRAMADA;MEIO AMBIENTE;VENTO	13800	92	112164	5462,30
2562	390	12421064-1	11	2023	16598	CAC 2303	CAC	1	3	03/11/2023 16:04	04/11/2023 17:31	INTERNA;NAO PROGRAMADA;MEIO AMBIENTE;ARVORE OU VEGETACAO	23000	721	27169	18349,45
2563	390	12423360-1	11	2023	12830	AME 0102	AME	1	3	03/11/2023 16:18	06/11/2023 07:39	INTERNA;NAO PROGRAMADA;MEIO AMBIENTE;VENTO	13800	1688	62215	106930,58
2564	390	12423403-1	11	2023	12909	GCA 0106	GCA	1	3	03/11/2023 16:38	04/11/2023 13:45	INTERNA;NAO PROGRAMADA;MEIO AMBIENTE;VENTO	13800	512	19521	10624,40
2565	390	12423541-1	11	2023	12996	VPC 0102	VPC	1	3	03/11/2023 16:37	04/11/2023 17:37	INTERNA;NAO PROGRAMADA;MEIO AMBIENTE;VENTO	13800	295	61576	7375,00
2566	390	12423555-1	11	2023	15835	SUM 0108	SUM	1	3	03/11/2023 16:16	05/11/2023 02:05	INTERNA;NAO PROGRAMADA;MEIO AMBIENTE;VENTO	13800	2776	21128	91825,29
2567	390	12423591-1	11	2023	12996	VPC 0113	VPC	1	3	03/11/2023 16:17	04/11/2023 16:36	INTERNA;NAO PROGRAMADA;MEIO AMBIENTE;VENTO	13800	2582	61576	62785,63
2568	390	12423745-1	11	2023	15819	VAL 0105	VAL	1	3	03/11/2023 16:11	04/11/2023 11:01	INTERNA;NAO PROGRAMADA;MEIO AMBIENTE;ARVORE OU VEGETACAO	13800	961	18111	17817,63
2569	390	12424022-1	11	2023	12964	REM 0102	REM	1	3	03/11/2023 16:12	04/11/2023 14:46	INTERNA;NAO PROGRAMADA;MEIO AMBIENTE;ARVORE OU VEGETACAO	13800	3938	52042	88867,53
2570	390	12433999-1	11	2023	12866	CPE 0108	CPE	1	3	03/11/2023 16:24	03/11/2023 23:15	INTERNA;NAO PROGRAMADA;MEIO AMBIENTE;VENTO	13800	6550	42950	44323,73
2571	390	12435043-1	11	2023	16585	CPI 0113	CPI	1	3	03/11/2023 16:08	04/11/2023 13:12	INTERNA;NAO PROGRAMADA;MEIO AMBIENTE;ARVORE OU VEGETACAO	13800	7845	118144	156079,97
2572	390	12435408-1	11	2023	12838	CON 0102	CON	1	3	03/11/2023 15:21	07/11/2023 22:03	INTERNA;NAO PROGRAMADA;MEIO AMBIENTE;VENTO	13800	4721	72584	179763,89
2573	390	12435440-1	11	2023	16579	GUM 0103	GUM	1	3	03/11/2023 16:17	04/11/2023 21:46	INTERNA;NAO PROGRAMADA;MEIO AMBIENTE;VENTO	13800	5078	81252	149411,11
2574	390	12435458-1	11	2023	16600	JAC 0102	JAC	1	3	03/11/2023 16:28	05/11/2023 17:10	INTERNA;NAO PROGRAMADA;MEIO AMBIENTE;VENTO	13800	948	64832	22886,43



2575	390	12435646-1	11	2023	15818	VFO 0114	VFO	1	3	04/11/2023 13:47	07/11/2023 18:18	INTERNA;NAO PROGRAMADA;MEIO AMBIENTE;VENTO	13800	34	72760	2573,53
2576	390	12435653-1	11	2023	15827	MAZ 0103	MAZ	1	3	04/11/2023 06:48	05/11/2023 12:05	INTERNA;NAO PROGRAMADA;MEIO AMBIENTE;ARVORE OU VEGETACAO	13800	132	153112	3866,46
2577	390	12436398-1	11	2023	12951	PAN 0105	PAN	1	3	03/11/2023 16:26	05/11/2023 13:47	INTERNA;NAO PROGRAMADA;MEIO AMBIENTE;VENTO	13800	188	48527	8526,37
2578	390	12436547-1	11	2023	16586	MON 0106	MON	1	3	03/11/2023 16:21	04/11/2023 20:56	INTERNA;NAO PROGRAMADA;MEIO AMBIENTE;VENTO	13800	470	37787	12221,65
2579	390	12436550-1	11	2023	16578	COT 0108	COT	1	3	03/11/2023 15:58	04/11/2023 21:21	INTERNA;NAO PROGRAMADA;MEIO AMBIENTE;VENTO	13800	2218	43696	49898,07
2580	390	12436582-1	11	2023	12952	PRE 0104	PRE	1	3	03/11/2023 16:22	07/11/2023 20:12	INTERNA;NAO PROGRAMADA;MEIO AMBIENTE;VENTO	13800	1428	39705	9300,32
2581	390	12436586-1	11	2023	16600	JAC 0104	JAC	1	3	03/11/2023 19:05	04/11/2023 03:10	INTERNA;NAO PROGRAMADA;MEIO AMBIENTE;VENTO	13800	365	64832	2950,42
2582	390	12436591-1	11	2023	12902	DIA 0104	DIA	1	3	03/11/2023 16:12	05/11/2023 12:43	INTERNA;NAO PROGRAMADA;MEIO AMBIENTE;VENTO	13800	5253	61738	103664,04
2583	390	12436645-1	11	2023	12887	CLA 0110	CLA	1	3	03/11/2023 16:08	06/11/2023 16:08	INTERNA;NAO PROGRAMADA;MEIO AMBIENTE;ARVORE OU VEGETACAO	240	16	55421	1133,85
2584	390	12436654-1	11	2023	16605	SBC 0106	SBC	1	3	03/11/2023 16:17	06/11/2023 10:54	INTERNA;NAO PROGRAMADA;MEIO AMBIENTE;ARVORE OU VEGETACAO	13800	7109	73144	61877,14
2585	390	12436704-1	11	2023	15814	PPO 0105	PPO	1	3	03/11/2023 16:12	04/11/2023 16:17	INTERNA;NAO PROGRAMADA;MEIO AMBIENTE;VENTO	13800	422	22877	2939,05
2586	390	12436731-1	11	2023	12928	JUQ 0102	JUQ	1	3	03/11/2023 22:31	05/11/2023 15:07	INTERNA;NAO PROGRAMADA;MEIO AMBIENTE;ARVORE OU VEGETACAO	13800	2053	19422	38743,61
2587	390	12436747-1	11	2023	15815	GER 0102	GER	1	3	03/11/2023 16:54	07/11/2023 12:54	INTERNA;NAO PROGRAMADA;MEIO AMBIENTE;VENTO	13800	319	69016	63,27
2588	390	12436904-1	11	2023	12951	PAN 0105	PAN	1	3	03/11/2023 16:26	05/11/2023 13:47	INTERNA;NAO PROGRAMADA;MEIO AMBIENTE;VENTO	13800	184	48527	8344,96

ANEXO II Laudo meteorológico



Climatempo Energia

LAUDO METEOROLÓGICO DE EVENTO CLIMÁTICO 03 a 04 de novembro de 2023

Produzido por:

CLIMATEMPO

Cliente:

Enel-SP

Janeiro, 2024

Iluminar o futuro da humanidade

Sumário

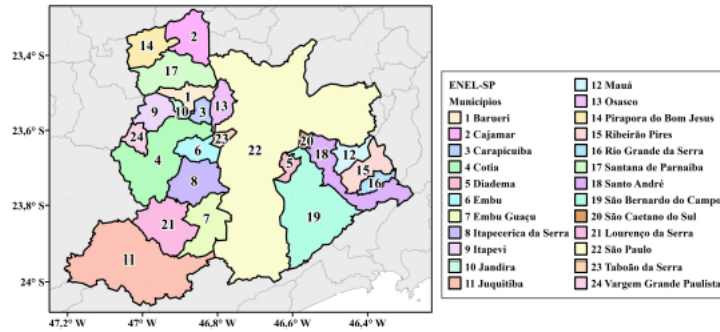
1	Análise de Evento Meteorológico	2
1.1	Região de Estudo	2
1.2	Descrição do Evento	2
1.3	Abrangência do Evento	3
1.3.1	Satélite	3
1.4	Descargas Atmosféricas	5
1.4.1	Chuva	6
1.4.2	Rajadas de Vento	12
2	Notícias	18
3	Classificação COBRADE	19
3.1	Resumo do Evento	19
4	Referências	21
5	Anexos	22

1 Análise de Evento Meteorológico

1.1 Região de Estudo

Na figura a seguir é apresentada a área de concessão da Enel-SP, dividida em municípios, a serem analisados neste relatório.

Figura 1: Municípios do estado de São Paulo atendidas pela Enel-SP.



1.2 Descrição do Evento

O evento meteorológico ocorrido no período de 03 a 04 de novembro de 2023 foi gerado pela presença de um intenso ciclone extratropical no oceano próximo à costa da Região Sul associado ao avanço de uma frente fria sobre o estado de São Paulo. Essa combinação foi responsável por provocar vendavais e tempestades intensas, que somada ao forte calor registrado na Região Metropolitana de São Paulo contribuíram para a intensificação ainda maior das tempestades. Mesmo com o ciclone afastado no oceano, o gradiente de pressão gerado pela presença desse sistema foi de grandes proporções, intensificando os ventos de forma generalizada sobre todo o estado de São Paulo e causando graves prejuízos às redes de distribuição de energia.

1.3 Abrangência do Evento

1.3.1 Satélite

A fim de identificar núcleos de chuva atuantes na atmosfera e visualizar o desenvolvimento e posição de sistemas meteorológicos são utilizadas imagens de satélite. A partir dessas análises, é possível inferir a abrangência do evento e também determinar o horário de início e fim do evento.

As Figuras 2 a 3 apresentam as imagens do satélite GOES 16 (Canal 13) a cada 3 horas para cada dia do evento, durante o período de 03 a 04 de novembro de 2023. Os tons mais quentes (amarelo, vermelho e rosa) indicam a presença de nuvens de grande desenvolvimento vertical, geralmente associadas à ocorrência de tempo severo. Apesar disso, na região tropical, é comum a ocorrência de nuvens baixas com topos quentes. Isso acontece pois a atmosfera apresenta uma temperatura mais alta e uma extensão vertical maior. Por isso, nessa região, mesmo a ocorrência de nebulosidade baixa tem potencial para provocar grandes volumes de chuva.

Ao longo da madrugada e da manhã do dia 03 de novembro (Figura 2), observa-se o aumento da nebulosidade sobre toda a Região Metropolitana de São Paulo. Durante a manhã, já é possível verificar a presença de núcleos convectivos isolados atuando sobre as áreas mais ao sul da Região Metropolitana de São Paulo, associados à aproximação da frente fria. A partir da tarde, nuvens de grande desenvolvimento vertical associadas a tempo severo se espalham sobre o estado. Essa nebulosidade persiste ao longo da noite.

Na madrugada e manhã do dia 04 de novembro (Figura 3), essas nuvens associadas a chuva diminuem gradualmente e a chuva perde força. Durante a tarde e noite do dia 04 de novembro, não é possível observar nebulosidade associada à chuva.

Figura 2: Imagens realçadas do satélite GOES-16 das 00 BRT até 23 BRT (a cada 3 horas) para o dia 03 de novembro.

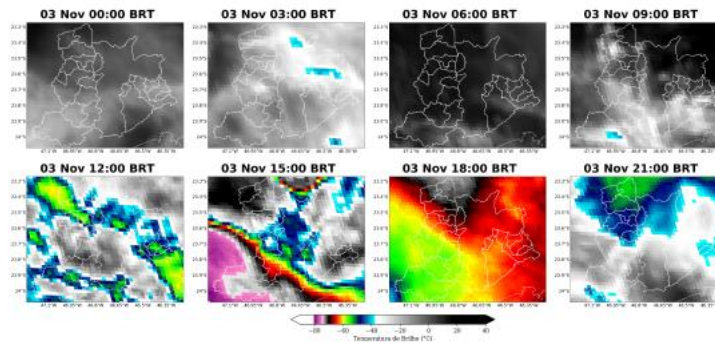
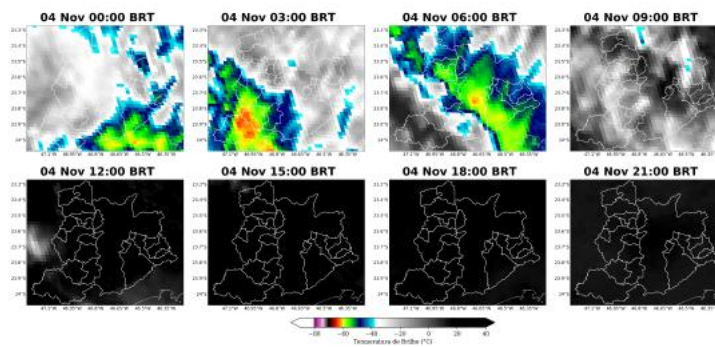


Figura 3: Imagens realçadas do satélite GOES-16 das 00 BRT até 23 BRT (a cada 3 horas) para o dia 04 de novembro.



Sede Climatempo – Avenida Paulista, 302 - 5º andar | Sala 63 - Bela Vista - São Paulo/SP - CEP 01310-000 - Tel. (11) 3736-4591

Lab Climatempo - Av. Dr. Altino Bondesan - 500 - Sala 1308 - Parque Tecnológico - São José dos Campos/SP - CEP 12247-016 - Tel. (12) 9.9143-1232
www.climatempo.com.br www.climatempozsultoria.com.br www.stormgeo.com 4 de 22

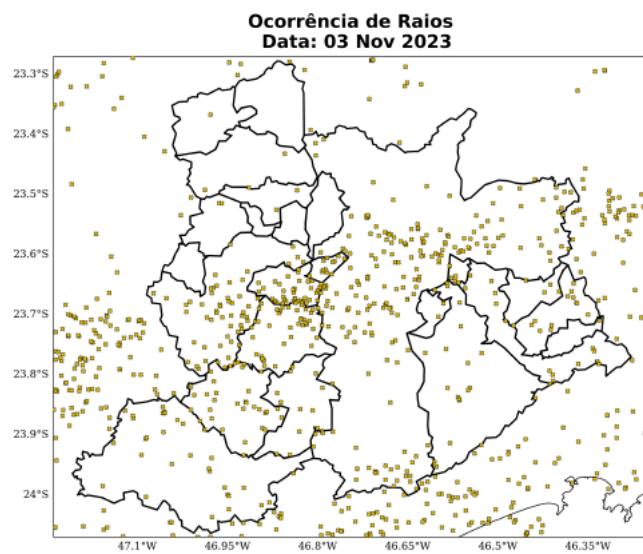
1.4 Descargas Atmosféricas

Para os dados de descargas atmosféricas, utiliza-se a base de dados da rede Earth Networks, sendo esta uma rede global que apresenta melhoria ano após ano em sua detecção de qualquer tipo de raios, seja nuvem-solo, nuvem-nuvem e solo-nuvem. Para o propósito deste trabalho, utiliza-se apenas os raios nuvem-solo em suas quantidades totais diárias, os quais apresentam o maior impacto à infraestrutura e vida humana. Dessa maneira, de agora em diante sempre que mencionado a palavra raios, será referido à nuvem-solo.

No dia 03 de novembro (Figura 4), houve incidência de descargas atmosféricas de forma generalizada sobre a Região Metropolitana de São Paulo.

No dia 04 de novembro não houve registro de raios.

Figura 4: Descargas atmosféricas nuvem-solo detectadas pelo sistema Earth Networks para o dia 03 de novembro sobre a área de concessão da Enel-SP.



A Tabela 1 apresenta os totais de raios para todo o período do evento por cada município. As maiores

Sede Clima tempo - Avenida Paulista, 302 - 5º andar | Sala 63 - Bela Vista - São Paulo/SP - CEP 01310-000 - Tel. (11) 3736-4591

Labo Clima tempo - Av. Dr. Altino Bondesan - 500 - Sala 1308 - Parque Tecnológico - São José dos Campos/SP - CEP 12247-016 - Tel. (12) 9.943-1232
www.climatempo.com.br www.climatempoconsultoria.com.br www.stormgeo.com 5 de 22

quantidade de raios foram registradas nos municípios de São Paulo, com 197 ocorrências.

Tabela 1: Total de raios durante o período do evento para cada município da área de concessão da Enel-SP.

Regional	Total de Raios
São Paulo	197
Cotia	56
Itapecerica da Serra	46
Juquitiba	34
Embu	31
Lourenço da Serra	28
S. Bernardo do Campo	20
Santo André	15
Ribeirão Pires	13
Embu Guaçu	12
Taboão da Serra	10
S. Caetano do Sul	5
Santana de Parnaíba	3
Mauá	3
Itapevi	3
Barueri	2
Diadema	2
Pirapora do B. Jesus	1
Rio Grande da Serra	1
Osasco	0
Jandira	0
Carapicuíba	0
V. G. Paulista	0
Cajamar	0

1.4.1 Chuva

Para facilitar a compreensão espacial dos volumes de chuva registrados em São Paulo, a figura a seguir mostra os acumulados de chuva para os dias do evento (Figuras 5-6) registrada pelas estações meteorológicas do INMET e do CEMADEN. Os tons mais frios (verde, azul e roxo) indicam chuvas mais intensas. A classificação da intensidade da chuva acumulada diária é apresentada na referência [4].

As estações meteorológicas realizam medições pontuais, porém, esses valores são representativos de toda a área em seu entorno. Além disso, essa análise pode ser combinada com as imagens de satélite a fim de se obter uma maior confiabilidade da ocorrência de chuva na região. Ressalta-se que a falta de dados de estações meteorológicas em algumas regiões não exime a possibilidade da ocorrência de fortes chuvas, e

Sede Clima tempo - Avenida Paulista, 302 - 5º andar | Sala 63 - Bela Vista - São Paulo/SP - CEP 01310-000 - Tel. (11) 3736-4591

Labo Clima tempo - Av. Dr. Altino Bondesani - 500 - Sala 1308 - Parque Tecnológico - São José dos Campos/SP - CEP 12247-016 - Tel. (12) 9.9143-1232
www.climatempo.com.br www.climatempoconsultoria.com.br www.stormgeo.com 6 de 22

por isso, necessita-se da análise combinada de todas as variáveis apresentadas neste documento para inferir o potencial risco climático associado a transtornos.

No dia 03 de novembro (Figura 5), houve registro de chuvas moderadas a fortes de forma generalizada sobre a Região Metropolitana de São Paulo.

No dia 04 de novembro (Figura 6), a chuva enfraqueceu. Houve apenas a ocorrência de chuvisco e chuvas fracas.

O total acumulado de chuva durante o evento (Figura 7) mostra que os maiores volumes de chuva foram registrados nos municípios mais ao sul da Região Metropolitana de São Paulo.

Figura 5: Acumulado de precipitação sobre a área de concessão da Enel-SP para o dia 03 de novembro baseado nas estações meteorológicas do INMET e CEMADEN.

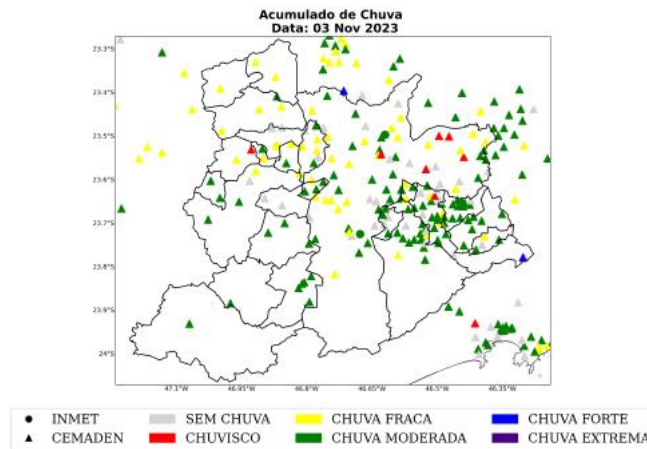
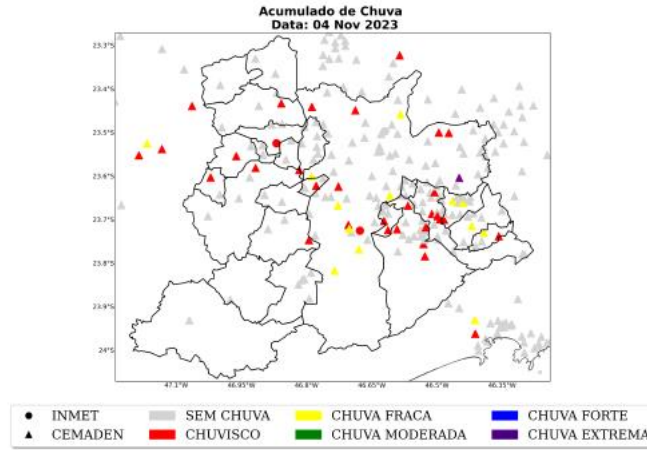


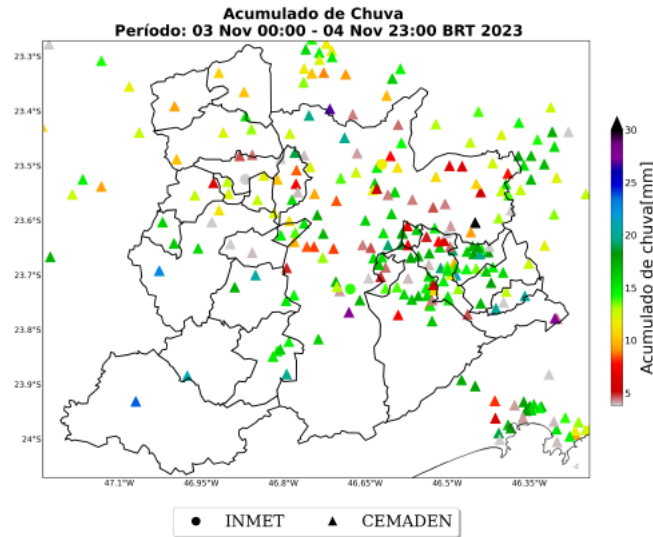
Figura 6: Acumulado de precipitação sobre a área de concessão da Enel-SP para o dia 04 de novembro baseado nas estações meteorológicas do INMET e CEMADEN.



Sede Clima tempo - Avenida Paulista, 302 - 5º andar | Sala 63 - Bela Vista - São Paulo/SP - CEP 01310-000 - Tel. (11) 3736-4591

Labo Clima tempo - Av. Dr. Altino Bondesani - 500 - Sala 1308 - Parque Tecnológico - São José dos Campos/SP - CEP 12247-016 - Tel. (12) 9.9943-1232
www.climatempo.com.br www.climatempoconsultoria.com.br www.stormgeo.com 8 de 22

Figura 7: Acumulado de precipitação sobre a área de concessão da Enel-SP para o período de 03 a 04 de novembro de 2023, baseado nas estações meteorológicas do INMET e CEMADEN.



Sede ClimaTempo - Avenida Paulista, 302 - 5º andar | Sala 63 - Bela Vista - São Paulo/SP - CEP 01310-000 - Tel. (11) 3736-4591

Labz ClimaTempo - Av. Dr. Altino Bondesani - 500 - Sala 1308 - Parque Tecnológico - São José dos Campos/SP - CEP 12247-016 - Tel. (12) 9.9143-1232
www.climatempo.com.br www.climatempoconsultoria.com.br www.stormgeo.com 9 de 22

Na Tabela 2 estão indicados os municípios e os valores do acumulado de chuva durante o período do evento. Os maiores volumes de chuva foram registrados no município de Santo André, com acumulado igual a 27 mm em menos de dois dias.

Tabela 2: Chuva acumulada no período de 03 a 04 de novembro de 2023 nos municípios sob concessão da Enel-SP.

Estação	Município	Chuva Total (mm)	Fonte
Paranapiacaba	Santo andré	27	CEMADEN
Barro Branco	São paulo	27	CEMADEN
Centro	Juquitiba	23	CEMADEN
Caucaia do Alto	Cotia	22	CEMADEN
Paiol do Meio	São lourenço da serra	20	CEMADEN
Vila Carlina	Mauá	20	CEMADEN
Embu Mirim	Itapecerica da serra	19	CEMADEN
Vila Niwa	Rio grande da serra	19	CEMADEN
Parque América	Rio grande da serra	19	CEMADEN
Parque Boa Esperança	Mauá	18	CEMADEN
Vila Vitória	Santo andré	18	CEMADEN
Jardim Paraná	São paulo	18	CEMADEN
Jardim Imperador	São paulo	18	CEMADEN
Perus	São paulo	18	CEMADEN
Jardim Capuava	Mauá	18	CEMADEN
Feital	Mauá	17	CEMADEN
Santa Fé	Osasco	17	CEMADEN
Rudge Ramos	São bernardo do campo	17	CEMADEN
Potuverá	Itapecerica da serra	16	CEMADEN
Jardim Zaira	Mauá	16	CEMADEN
Vila Mussolini	São bernardo do campo	16	CEMADEN
Vila Mortari	Ribeirão pires	16	CEMADEN
Cerâmica	São caetano do sul	16	CEMADEN
São João Clímaco	São paulo	16	CEMADEN
Butantã	São paulo	16	CEMADEN
Vila Magini	Mauá	16	CEMADEN
Vila Príncipe de Gales	Santo andré	15	CEMADEN
Represa	Ribeirão pires	15	CEMADEN
Nossa Sra. De Fátima	São bernardo do campo	15	CEMADEN
Riacho Grande	São bernardo do campo	15	CEMADEN
Demarchi	São bernardo do campo	15	CEMADEN
Jardim Paranavai	Mauá	15	CEMADEN
Centro	Diadema	15	CEMADEN

Sede Clima tempo - Avenida Paulista, 302 - 5º andar | Sala 63 - Bela Vista - São Paulo/SP - CEP 01310-000 - Tel. (11) 3736-4591

Labo Clima tempo - Av. Dr. Altino Bondesan - 500 - Sala 1308 - Parque Tecnológico - São José dos Campos/SP - CEP 12247-016 - Tel. (12) 9.9143-1232
www.climatempo.com.br www.climatempoconsultoria.com.br www.stormgeo.com 10 de 22

Table 2 continued from previous page

Estação	Município	Chuva Total (mm)	Fonte
Residencial Cocaia	São paulo	15	CEMADEN
Interlagos	São paulo	15	CEMADEN
Parque Morumbi	São paulo	15	CEMADEN
Vila Bastos	Santo andré	15	CEMADEN
Vila Curuçã	Santo andré	14	CEMADEN
Chácara Aliança	Ribeirão pires	14	CEMADEN
Brazilia Tondi de Lima	São bernardo do campo	14	CEMADEN
Jardim Silvina	São bernardo do campo	14	CEMADEN
SAO PAULO - INTERLAGOS	Sao paulo	14	INMET
Vila Vitória	São bernardo do campo	14	CEMADEN
Colonia	Ribeirão pires	14	CEMADEN
Barcelona	São caetano do sul	14	CEMADEN
Jardim dos Alamos	São paulo	14	CEMADEN
Vila Clementino	São paulo	14	CEMADEN
Luz	São paulo	14	CEMADEN
Mooca	São paulo	14	CEMADEN
Ipiranga	São paulo	14	CEMADEN
Baeta Neves	São bernardo do campo	14	CEMADEN
Jardim Betânia	Vargem grande paulista	14	CEMADEN
Monte Catine	Cotia	14	CEMADEN
Jardim Oratório	Mauá	14	CEMADEN
Morro Grande	Cotia	14	CEMADEN
Jaguaribe	Osasco	14	CEMADEN
EGEO Ribeirão Pires	Ribeirão pires	13	CEMADEN
Taboão	Diadema	13	CEMADEN
Areião	São bernardo do campo	13	CEMADEN
Jardim Leblon	São bernardo do campo	13	CEMADEN
Palmira Grassioto	São bernardo do campo	13	CEMADEN
AC Santana	São paulo	13	CEMADEN
Jardim Ipanema	Santo andré	13	CEMADEN
Vila João Ramalho	Santo andré	13	CEMADEN
Avenida Oratório	São paulo	13	CEMADEN
Jabaquara	São paulo	13	CEMADEN
Jardim Previdência	São paulo	13	CEMADEN
Parque Gerassi	Santo andré	13	CEMADEN
Parque Miami	Santo andré	13	CEMADEN
Jacira	Itapeceira da serra	13	CEMADEN
Riviera	Santo andré	13	CEMADEN

Sede Clima tempo - Avenida Paulista, 302 - 5º andar | Sala 63 - Bela Vista - São Paulo/SP - CEP 01310-000 - Tel. (11) 3736-4591

 Labs Clima tempo - Av. Dr. Altino Bondesani - 500 - Sala 1308 - Parque Tecnológico - São José dos Campos/SP - CEP 12247-016 - Tel. (12) 9.9143-1232
www.climatempo.com.br www.climatempoconsultoria.com.br www.stormgeo.com 11 de 22

Table 2 continued from previous page

Estação	Município	Chuva Total (mm)	Fonte
Parque Assunção	Taboão da serra	13	CEMADEN
Jardim São Judas	Taboão da serra	13	CEMADEN
Jardim Nina (Fazendinha)	Santana de parnaíba	13	CEMADEN
Jardim Vera Cruz	São paulo	12	CEMADEN
Jardim Zaira VIII	Mauá	12	CEMADEN
Jardim Guapira	São paulo	12	CEMADEN
Humaitá	Santo andré	12	CEMADEN
SAO PAULO - MIRANTE	Sao paulo	12	INMET
Jardim Anchieta	Mauá	12	CEMADEN
Jardim São Luis	São paulo	11	CEMADEN
Cooperativa	São bernardo do campo	11	CEMADEN
Jardim Inamar	Diadema	11	CEMADEN
Jardim Vila Sônia	Taboão da serra	11	CEMADEN
Cidade São Pedro	Santana de parnaíba	11	CEMADEN
Borda do Campo	Santo andré	11	CEMADEN
Parque das Américas	Mauá	11	CEMADEN
Cidade Tiradentes	São paulo	11	CEMADEN
Lapa	São paulo	11	CEMADEN
Lajeado	São paulo	10	CEMADEN
Jardim Anhanguera	São paulo	10	CEMADEN
Cidade Dutra	São paulo	10	CEMADEN
Ouro fino	Ribeirão pires	10	CEMADEN
Itaim Paulista	São paulo	10	CEMADEN
Vila Santa Rita	Itapevi	10	CEMADEN
Limão	São paulo	10	CEMADEN
Altos da Santa Lúcia	Carapicuíba	10	CEMADEN
Senai Pirituba	São paulo	10	CEMADEN
Parque das Iglesias	Jandira	10	CEMADEN
Centro	Jandira	10	CEMADEN
Vila Lopes	Rio grande da serra	10	CEMADEN
Jardim Parnaíba	Santana de parnaíba	10	CEMADEN

1.4.2 Rajadas de Vento

As Figuras 8 e 9 mostram as estações meteorológicas do INMET presentes sobre a área de concessão da Enel-SP nos dias 03 a 04 de novembro de 2023. A intensidade do vento é avaliada de acordo com a Escala Beaufort (ver Tabela 5). A Escala Beaufort é uma escala de intensidade dos ventos associada aos efeitos

Sede ClimaTempo - Avenida Paulista, 302 - 5º andar | Sala 63 - Bela Vista - São Paulo/SP - CEP 01310-000 - Tel. (11) 3736-4591

Labs ClimaTempo - Av. Dr. Altino Bondesan - 500 - Sala 1308 - Parque Tecnológico - São José dos Campos/SP - CEP 12247-016 - Tel. (12) 9.9143-1232
www.dinatempo.com.br www.climatempoconsultoria.com.br www.stormgeo.com 12 de 22

resultantes das ventanias sobre o mar e a terra.

As estações meteorológicas realizam medições pontuais, porém, esses valores são representativos de toda a área em seu entorno. Além disso, essa análise pode ser combinada com as imagens de satélite a fim de se obter uma maior confiabilidade da ocorrência de rajadas de vento na região. Ressalta-se que a falta de dados de estações meteorológicas em algumas regiões não exime a possibilidade da ocorrência de fortes rajadas de vento, e por isso, necessita-se da análise combinada de todas as variáveis apresentadas neste documento para inferir o potencial risco climático associado a transtornos.

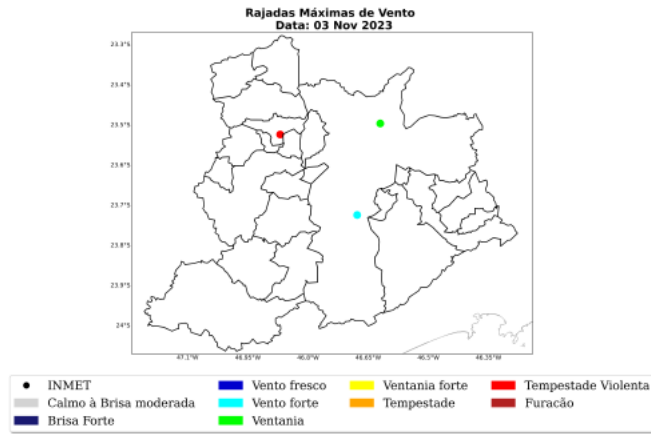
No dia 03 de novembro (Figura 8), houve a ocorrência de ventos classificados como tempestade violenta em Barueri. Ventos com essa intensidade são capazes de provocar danos generalizados em construções, o que pode causar graves prejuízos às redes de distribuição de energia elétrica. Em São Paulo os ventos registrados foram classificados como vento forte a ventania, capazes movimentar árvores e até mesmo de quebrar galhos de árvores.

No dia 04 de novembro (Figura 9), houve registro de vento classificados como vento forte. Ventos com essa intensidade tem potencial para movimentar grandes árvores.

A Figura 10 mostra as rajadas de vento horárias registradas no período de 03 a 04 de novembro de 2023. Nota-se a intensificação gradual dos ventos ao longo da manhã do dia 03 de novembro. Às 16 BRT os ventos atingiram os máximos valores, com cerca de 104 km/h no aeroporto de Congonhas. Ventos com essa intensidade são classificados como tempestade violenta. No aeroporto Campo de Marte, as máximas rajadas de vento chegaram a 93 km/h, classificadas como tempestade.

Durante a noite do dia 03 de novembro os ventos perdem intensidade, mas ao longo do dia 04 de novembro voltam a se intensificar. No dia 04 de novembro as máximas rajadas de vento registradas ficaram em torno de 48 km/h, sendo classificadas como vento fresco. Ventos com essa intensidade tem potencial para movimentar ramos de árvores. Durante a noite do dia 04 de novembro os ventos perderam intensidade.

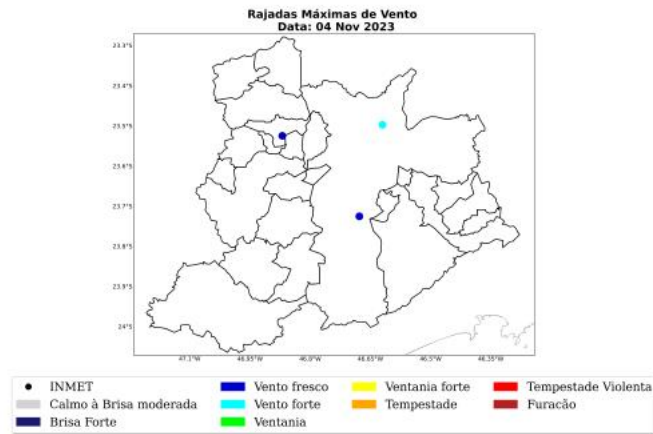
Figura 8: Máxima rajada de vento diária sobre a área de concessão da Enel-SP para o dia 03 de novembro, baseado nas estações meteorológicas do INMET.



Sede Clima tempo - Avenida Paulista, 302 - 5º andar | Sala 63 - Bela Vista - São Paulo/SP - CEP 01310-000 - Tel. (11) 3736-4591

Labo Clima tempo - Av. Dr. Alípio Bondesan - 500 - Sala 1308 - Parque Tecnológico - São José dos Campos/SP - CEP 12247-016 - Tel. (12) 9.9143-1232
www.dclimtempo.com.br www.climatempoconsultoria.com.br www.stormgeo.com 14 de 22

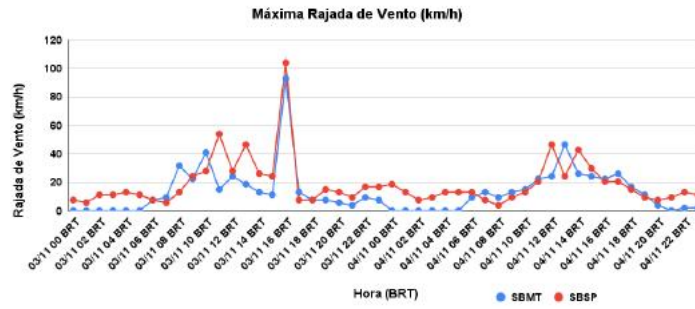
Figura 9: Máxima rajada de vento diária sobre a área de concessão da Enel-SP para o dia 04 de novembro, baseado nas estações meteorológicas do INMET.



Sede Clima tempo - Avenida Paulista, 302 - 5º andar | Sala 63 - Bela Vista - São Paulo/SP - CEP 01310-000 - Tel. (11) 3736-4591

Labs Clima tempo - Av. Dr. Altino Bondesan - 500 - Sala 1308 - Parque Tecnológico - São José dos Campos/SP - CEP 12247-016 - Tel. (12) 9.9143-1232
www.climatempo.com.br
www.climatempoconsultoria.com.br
www.stormgeo.com
15 de 22

Figura 10: Rajada de vento horária registrada no aeroporto do Campo de Marte (SBMT) e no aeroporto de Congonhas (SBSP), localizados sobre a área de concessão da Enel-SP para os dias 03 a 04 de novembro de 2023.



A Tabela 3 mostra as máximas rajadas de vento registradas nas estações do INMET ocorridas durante o evento com seus respectivos horários e localidades. As máximas rajadas de vento ocorreram no município de Barueri com valores de 105 km/h às 16 BRT no dia 03 de novembro. No aeroporto de Congonhas (Figura 10) os ventos atingiram mais de 100 km/h.

Tabela 3: Rajada máxima de vento no período de 03 a 04 de novembro de 2023 nos municípios sob concessão da Enel-SP, proveniente dos dados das estações meteorológicas do INMET.

Estação	Município	Rajada		Fonte
		Máxima (km/h)	Data/Hora (BRT)	
BARUERI	Barueri	105	03/11/2023 16	INMET
SAO PAULO - MIRANTE	Sao paulo	66	03/11/2023 16	INMET
SAO PAULO - INTERLAGOS	Sao paulo	60	03/11/2023 16	INMET

2 Notícias

Foi realizado um compilado das principais notícias das condições climáticas severas que atingiram a área de concessão da Enel-SP durante o período do evento. Todas as notícias estão referenciadas no final do documento.

As notícias relatam a ocorrência de fortes vendavais no período do evento, que causaram a queda de diversas árvores além de desabamentos na Região Metropolitana de São Paulo.

Figura 11: Notícias dos impactos das condições climáticas severas sobre a área de concessão da Enel-SP durante os dias do evento.



Sede Clima tempo - Avenida Paulista, 302 - 5º andar | Sala 63 - Bela Vista - São Paulo/SP - CEP 01310-000 - Tel. (11) 3736-4591

Labs Clima tempo - Av. Dr. Altino Bondesani - 500 - Sala 1308 - Parque Tecnológico - São José dos Campos/SP - CEP 12247-016 - Tel. (12) 9.9143-4232
www.climatempo.com.br www.climatempoconsultoria.com.br www.stormgeo.com 18 de 22

3 Classificação COBRADE

O COBRADE (Classificação e Codificação Brasileira de Desastres) foi criado com o intuito de adequar a classificação brasileira às especificações utilizadas pela ONU na categorização de desastres e nivelar o país aos demais organismos de gerenciamento de desastres do mundo.

Baseado nas análises dos dados apresentados, classifica-se o evento ocorrido sobre a área de concessão da Enel-SP como a atuação de um ciclone extratropical (1.3.11.1) associado a uma frente fria (1.3.12.0) que causou chuvas intensas (1.3.2.1.4), vendaval (1.3.2.1.5) e raios.

3.1 Resumo do Evento

O evento meteorológico ocorrido durante os dias 03 a 04 de novembro de 2023 foi causado pela presença de um intenso ciclone extratropical no oceano próximo à costa da Região Sul associado ao avanço de uma frente fria sobre o estado de São Paulo. Essa combinação foi responsável por provocar vendavais e tempestades intensas, que somada ao forte calor registrado na Região Metropolitana de São Paulo contribuíram para a intensificação ainda maior das tempestades. Mesmo com o ciclone afastado no oceano, o gradiente de pressão gerado pela presença desse sistema foi de grandes proporções, intensificando os ventos de forma generalizada sobre todo o estado de São Paulo e causando graves prejuízos às redes de distribuição de energia.

Os maiores acumulados de chuva para este período alcançaram os 27 mm, o que representa cerca de 20% da média climatológica de chuva de novembro acontecendo em apenas 2 dias. Além da chuva forte, também houve registro de descargas atmosféricas de forma generalizada sobre a Região Metropolitana de São Paulo.

As rajadas de vento registradas no dia 03 de novembro foram muito intensas, com máximos de 105 km/h. Ventos com essa intensidade são classificados como tempestade violenta, tendo potencial para arrancar árvores e causar danos estruturais em construções, além de provocar danos generalizados em construções, o que pode causar severos impactos às redes de distribuição de energia elétrica.

A combinação das fortes rajadas de vento, chuvas intensas e a incidência de descargas atmosféricas caracteriza a ocorrência de um evento severo nesse período.

O evento foi iniciado às 09h da manhã do dia 03 de novembro quando houve a intensificação dos ventos na região, conforme visto na Figura 10. Ao longo da noite do dia 03 de novembro, da madrugada e manhã do dia 04 de novembro os ventos estavam fracos, mas havia a presença de nuvens e chuva na região. Por isso o evento foi continuado. Durante a tarde do dia 04 de novembro a nebulosidade diminuiu e parou de chover. Mas nesse período haviam fortes rajadas de vento na região, registradas no Mirante de Santana (Figura 9) e nos dois aeroportos (Figura 10). Então mesmo sem nuvens e sem chuva durante a tarde do dia 04 de novembro houve registro de ventos que justificaram a continuidade do evento. Na noite do dia 04 de novembro os ventos perderam força e ficaram abaixo de 20 km/h, tendo baixo potencial para impactos. Nesse momento, às 19h do dia 04 de novembro, o evento foi finalizado.

Sede ClimaTempo - Avenida Paulista, 302 - 5º andar | Sala 63 - Bela Vista - São Paulo/SP - CEP 01310-000 - Tel. (11) 3736-4591

Labs ClimaTempo - Av. Dr. Altino Bondesan - 500 - Sala 1308 - Parque Tecnológico - São José dos Campos/SP - CEP 12247-016 - Tel. (12) 9.9143-1232
www.climatempo.com.br www.climatempoconsultoria.com.br www.stormgeo.com 19 de 22

O evento inicia quando os ventos se intensificam ou quando começa a chover. O evento finaliza quando não há a presença de chuva e também não há ventos significativos. Se continua chovendo (mesmo sem ventar) ou se continua ventando (mesmo sem chover) o evento persiste.

Tabela 4: Resumo do evento de acordo com a classificação COBRADE.

Resumo do Evento	
Número/Código do Evento	01/0223
Número/Código do Relatório	0223
Descrição	Região com chuvas intensas, vendaval e raios associadas à presença de um ciclone no oceano e a passagem de uma frente fria.
Código COBRADE	1.3.1.1.1 - Ciclone 1.3.1.2.0 - Frente Fria 1.3.2.1.4 - Chuvas Intensas 1.3.2.1.5 - Vendaval
Hora de início	03/11/2023 - 09:00
Hora do término	04/11/2023 - 19:00
Abrangência espacial	Todos os municípios sob concessão da Enel-SP.

4 Referências

- 1 - Instituto Nacional de Meteorologia (INMET) - <http://www.inmet.gov.br>
- 2 - Centro Nacional de Monitoramento e Alertas de Desastres Naturais (CEMADEN) - <http://www2.cemaden.gov.br/>
- 3 - Guide to Meteorological Instruments and Methods of Observation - <https://www.posmet.ufv.br/wp-content/uploads/2016/09/MET-474-WMO-Guide.pdf>
- 4 - CALVETTI, L., BENETI, C., GONÇALVES, J. E., MOREIRA, I. A., DUQUIA, C., BREDA, Â., & ALVES, T. A. (2006, August). Definição de classes de precipitação para utilização em previsões por categoria e hidrológica. In XIV Congresso Brasileiro de Meteorologia.
- 5 - <https://www.climatempo.com.br/noticia/2023/11/03/temporal-com-ventos-de-104-km-h-em-sao-paulo-2789>
- 6 - <https://www1.folha.uol.com.br/cotidiano/2023/11/ciclone-no-sul-e-frente-fria-provocaram-temporal-com-rajadas-de-vento-de-ate-100-kmh-em-sp.shtml>
- 7 - <https://www1.folha.uol.com.br/cotidiano/2023/11/sp-tem-tempestade-rajada-de-vento-granizo-e-queda-de-energia.shtml>
- 8 - <https://g1.globo.com/sp/sao-paulo/noticia/2023/11/03/video-mostra-momento-em-que-arvore-cai-sobre-ponto-de-onibus-cheio-de-passageiros-na-grande-sp-chuva-causa-alagamentos.ghtml>

5 Anexos

Tabela 5: Escala Beaufort que apresenta as características do vento associadas a impactos dependendo do seu grau de intensidade.

		Escala Beaufort	
Grau	Designação	Intensidade do Vento (km/h)	Efeitos sobre o continente
0	Calmo	<1	Fumaça sobe na vertical.
1	Aragem	1 - 5	Fumaça indica direção do vento.
2	Brisa leve	6 - 11	Sente o vento no rosto; As folhas das árvores movem; os moinhos começam a trabalhar.
3	Brisa fraca	12 - 19	As folhas agitam-se e as bandeiras desfraldam ao vento.
4	Brisa moderada	20 - 28	Poeira e pequenos papéis levantados; movem-se os galhos das árvores.
5	Brisa forte	29 - 38	Movimentação de grandes galhos e árvores pequenas.
6	Vento fresco	39 - 49	Movem-se os ramos das árvores; dificuldade em manter um guarda chuva aberto; assobio em fios de postes.
7	Vento forte	50 - 61	Movem-se as árvores grandes; dificuldade em andar contra o vento.
8	Ventania	62 - 74	Quebram-se galhos de árvores; dificuldade em andar contra o vento; barcos permanecem nos portos.
9	Ventania forte	75 - 88	Danos em árvores e pequenas construções; impossível andar contra o vento.
10	Tempestade	89 - 102	Árvores arrancadas; danos estruturais em construções.
11	Tempestade violenta	103 - 117	Estragos generalizados em construções.
12	Furacão	>118	Estragos graves e generalizados em construções.

Tabela 6: Escala de intensidade da chuva de acordo com Calvetti et al. (2006), referência [4].

Intensidade	Intervalo em mm/dia
Chuvisco	até 2,5 mm/dia
Chuva fraca	2,5 - 10 mm/dia
Chuva moderada	10 - 25 mm/dia
Chuva forte	25 - 50 mm/dia
Chuva extrema	maior que 50 mm/dia



Ana Clara Marques
Meteorologista
CREA 2019112290

Ana Clara de A. Marques