



Relatório de Evento em Situação de Emergência - ISE

ISE 02 - 02/2023 – SP

Sumário

1	Introdução	2
2	Definições.....	3
3	Descrição do evento.....	4
3.1	Mapa geométrico da ENEL SP	5
3.2	Diagrama unifilar da ENEL SP	6
3.3	Subestações afetadas	8
3.4	Municípios afetados.....	10
4	Descrição dos danos causados ao sistema elétrico	10
4.1	Equipamentos afetados e sua hierarquia de importância para o sistema	10
4.2	Clientes afetados e impactos globais	11
4.3	Quantidade de reclamações.....	15
4.4	Síntese das informações técnicas do evento	16
4.5	Relação de ocorrências emergenciais expurgáveis.....	17
5	Relato técnico sobre a intervenção realizada para restabelecimento	17
5.1	Contingente de técnicos utilizados nos serviços e tempos de atendimento	17
5.2	Tempos médios de atendimento	19
6	Evidências do evento	21
6.1	Matérias jornalísticas	21
ANEXO I	- Relação de ocorrências emergências expurgáveis.....	25
ANEXO II	Laudo meteorológico	101

1 Introdução

As concessionárias do serviço público de distribuição de energia elétrica devem prover o serviço de forma adequada, buscando sempre a eficiência, conforme disposto na legislação e nos respectivos contratos de concessão. Dentre a legislação vigente, destacam-se os Procedimentos de Distribuição de Energia Elétrica no Sistema Elétrico Nacional – PRODIST, que consistem em documentos elaborados pela Agência Nacional de Energia Elétrica – ANEEL, que normatizam e padronizam as atividades técnicas relacionadas ao funcionamento e desempenho dos sistemas de distribuição de energia elétrica.

O Módulo 8 destes procedimentos, mais especificamente em sua Seção 8.2, regulamenta a qualidade do serviço prestado pelas distribuidoras de energia elétrica, estabelecendo a metodologia para apuração dos indicadores de continuidade e dos tempos de atendimento a ocorrências emergenciais.

O referido regulamento prevê que, na apuração dos indicadores coletivos e individuais deverão ser consideradas todas as interrupções de longa duração que atingirem as unidades consumidoras, admitidas algumas exceções (denominadas expurgos), que podem ser encontradas Item 187 do Módulo 8 do PRODIST (Resolução Normativa ANEEL nº 956, de 7 de Dezembro 2021), transcrito abaixo:

187. Na apuração dos indicadores DEC e FEC não devem ser consideradas as seguintes situações:

- a. falha nas instalações da unidade consumidora que não provoque interrupção em instalações de terceiros;*
- b. interrupção decorrente de obras de interesse exclusivo do usuário e que afete somente sua unidade consumidora;*
- c. Interrupção em Situação de Emergência - ISE;**
- d. suspensão por inadimplemento do consumidor;*
- e. suspensão por deficiência técnica ou de segurança das instalações da unidade consumidora que não provoque interrupção em instalações de terceiros, previstas em regulamentação;*
- f. interrupção vinculada à programa de racionamento instituído pela União;*
- g. interrupção ocorrida em Dia Crítico;*
- h. interrupção oriunda de atuação de Esquema Regional de Alívio de Carga – ERAC estabelecido pelo ONS; e*
- i. interrupção de origem externa ao sistema de distribuição. [grifos nossos]*

Para os casos de expurgo por Interrupção em Situação de Emergência (ISE), a alínea “h” do Item 228 do Módulo 8.2 do PRODIST (Resolução Normativa ANEEL nº 956, de 7 de Dezembro 2021) estabelece a obrigatoriedade das distribuidoras em disponibilizar, em seu sítio eletrônico, relatórios digitais com as evidências do evento que tenha gerado tais interrupções enquadradas na alínea “c” do Item 187 do mesmo.

Portanto, o objetivo deste relatório é apresentar as evidências, bem como outras informações relevantes do evento ocorrido na área de concessão da ENEL SP, entre os dias 15 e 20 de fevereiro de 2023. O desenvolvimento de um sistema de baixa pressão atmosférica associado à passagem de uma frente fria, e a convergência de umidade proveniente da Amazônia, causaram impactos significativos sobre a Região Metropolitana de São Paulo. Neste período houve registro de chuvas intensas, grande quantidade de raios e fortes rajadas de vento, que causaram transtornos sobre a área analisada. Este sistema de baixa pressão atmosférica foi responsável pela formação de tempestades intensas que estiveram associadas a ocorrência de chuvas intensas, grande densidade de raios e fortes rajadas de vento, que causaram impactos sobre a área de concessão da Enel-SP, que causou diversos impactos na rede de distribuição de energia elétrica, ficando caracterizada a Situação de Emergência.

Destaca-se que, para o entendimento completo das regras de apuração dos indicadores de continuidade e expurgos, faz-se necessário também a observação das regras contidas nos Módulos 1

e 8 do PRODIST. Os módulos destes procedimentos encontram-se disponíveis para consulta no site da ANEEL (www.aneel.gov.br).

2 Definições

Abaixo seguem as definições estabelecidas na **Seção 1.1 do Módulo 1 do PRODIST – Resolução Normativa ANEEL nº 956, de 7 de Dezembro 2021.**

Evento

Acontecimento que afete as condições normais de funcionamento de uma rede elétrica, podendo gerar uma ou mais interrupções no fornecimento de energia.

DIC

Duração de interrupção individual por unidade consumidora.

FIC

Frequência de interrupção individual por unidade consumidora.

Consumidor Hora Interrompido (CHI):

Somatório dos DICs dos consumidores atingidos por interrupção no fornecimento de energia, expresso em horas e centésimos de horas.

Interrupção em Situação de Emergência:

Interrupção originada no sistema de distribuição e resultante de evento que comprovadamente impossibilite a atuação imediata da distribuidora, desde que não tenha sido provocada ou agravada por esta, sendo elegíveis apenas as:

- *Decorrentes de evento associado a Decreto de Declaração de Situação de Emergência ou Estado de Calamidade Pública emitido por órgão competente; ou*
- *Decorrentes de evento cuja soma do CHI (consumidor hora interrompido) das interrupções ocorridas no sistema de distribuição seja superior ao calculado conforme equação a seguir:*

$$2612 \times N^{0,35}$$

onde:

N – número de unidades consumidoras faturadas e atendidas em BT ou MT do mês de outubro do ano anterior ao período de apuração.

Seguindo esse regramento, demonstra-se abaixo o limite de CHI da Enel SP.

CÁLCULO CHI PARA ENEL SP

- Quantidade de clientes faturados em outubro de 2022 (*N*)

Em outubro de 2022 foram faturadas 7.641.206 unidades consumidoras.

- Valor limite CHI para Enel SP

$$2612 \times 7.641.206^{0,35}$$

670.008 CHI

3 Descrição do evento

O evento abordado neste Relatório ISE 02 - 02/2023 – SP refere-se ao Código COBRADE 1.3.1.2.0 – Frente fria/Zonas de convergência; 1.3.2.1.4 – Chuvas intensas; 1.3.2.1.5 - Vendaval, que afetou a área de concessão da Enel SP, no período de 15/02/2023 a 20/02/2023. Tal evento impossibilitou a ação imediata da distribuidora e diante o impacto ocasionado na rede de distribuição, detalhado a seguir, o evento registrou um total de 2.569.879 CHI. Portanto, conforme regras estabelecidas no PRODIST, as interrupções oriundas desse evento são classificadas como Interrupções em Situação de Emergência (ISE), pois a quantidade de CHI observada foi superior ao valor de 670.008 CHI.

Importante destacar que, para fins de caracterização das interrupções decorrentes do evento, fez-se o uso da lista de Fatos Geradores definidas pelo Anexo 8.C do Módulo 8 do PRODIST, tendo sido os expurgos restritos às ocorrências de causa Meio Ambiente e situações consequentes.

A partir dos dados de satélite e dados de estações meteorológicas, as seguintes observações foram obtidas:

No dia 15 de fevereiro, as chuvas mais intensas ficaram concentradas sobre a porção central e nordeste da área de concessão da Enel-SP, onde houve predomínio de chuvas de intensidade moderada a forte. No dia 16 de fevereiro, a intensidade da chuva aumentou em toda a Região Metropolitana de São Paulo, sendo a maior parte dos pontos de estações com registros de chuvas forte a extrema. No dia 17 de fevereiro, a chuva perdeu força, mas não cessou. Ainda há registro de chuva forte na capital paulista, e pontos de chuva moderada no leste da área de concessão.

No dia 18 de fevereiro, a precipitação volta a ganhar força expressiva, com chuvas fortes a extremas em praticamente toda a Região Metropolitana de São Paulo.

No dia 19 de fevereiro, a chuva persiste, porém com intensidade reduzida. Na classificação considerada, a precipitação fica entre moderada a forte em toda a Região Metropolitana de São Paulo. Nas primeiras horas do dia 20 de fevereiro, a chuva diminui consideravelmente, mas ainda houve registro de precipitação com valores em torno de 5 mm/h e de chuva que começa a ser fraca na porção leste da área de concessão.

Por fim, considerando o período do evento como um todo, houve diversos pontos de registros de chuva entre 100 e 200 mm na Região Metropolitana de São Paulo. Esse intervalo de intensidade pluviométrica representa uma faixa de 40 a 80% do total esperado para o mês de fevereiro.

Diante o exposto, para este evento a distribuidora atribuiu os seguintes registros:

Tabela 1 – Atribuições de Registros dos Evento pela Distribuidora

Código único do evento:	01/0147
COBRADE:	1.3.1.2.0 – Frente fria/Zonas de convergência 1.3.2.1.4 – Chuvas intensas 1.3.2.1.5 – Vendaval
Quantidade de interrupções associadas:	2055
Código único do Relatório:	ISE 02 - 02/2023 – SP

Este cenário foi atestado pela Climatempo, empresa especializada em meteorologia, conforme ANEXO II, no qual se apresenta na íntegra o Laudo Meteorológico enquanto na Tabela 2 a seguir, uma síntese do parecer da empresa, abordando a classificação COBRADE (Código Brasileiro de Desastres) do evento, assim como o período da atipicidade climática vivenciada na área de concessão.

Tabela 2 – Resumo do laudo meteorológico do evento, ocorrido entre 15 e 20 de fevereiro de 2023.

Resumo do Evento	
Número/Código do Evento	01/0147
Número/Código do Relatório	0147
Descrição	Região com chuvas intensas, raios e fortes rajadas de vento associadas à passagem de uma frente fria e atuação de uma zona de convergência de umidade. 1.3.1.2.0 - Frente fria/Zonas de convergência
Código COBRADE	1.3.2.1.4 - Chuvas intensas 1.3.2.1.5 - Venda
Hora de início	15/02/2023 - 09:00
Hora do término	20/02/2023 - 03:00
Abrangência espacial	Municípios de Barueri, Cajamar, Carapicuíba, Cotia, Diadema, Embu das Artes, Embu-Guaçu, Itapevi, Jandira, Mauá, Osasco, Pirapora do Bom Jesus, Ribeirão Pires, Santana do Parnaíba, Santo André, São Bernardo do Campos, São Caetano do Sul, São Paulo, Taboão da Serra e Vargem Grande Paulista sob concessão da Enel-SP.

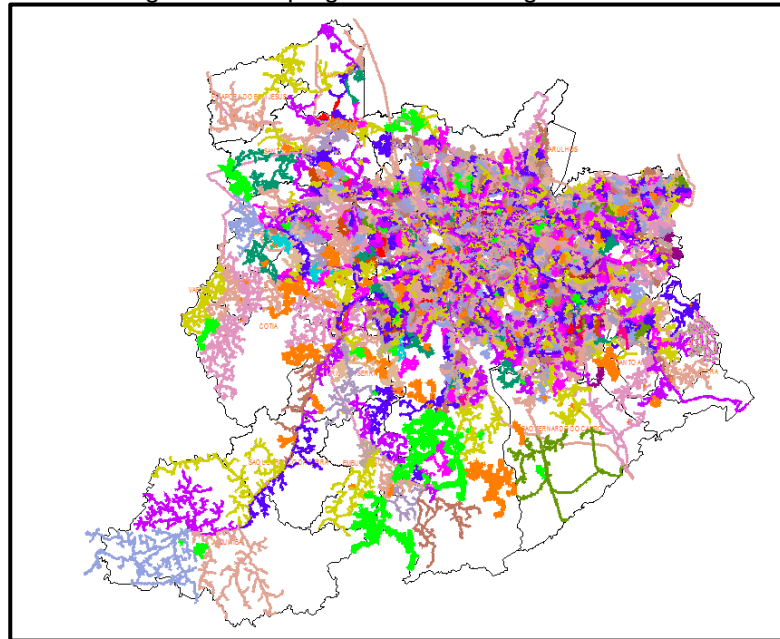
Em análise a soma do CHI (Consumidor Hora Interrompido) das interrupções ocorridas no sistema de distribuição decorrentes do evento, e cujo início se deu no período de atipicidade climática, verificou-se que este valor é superior ao patamar mínimo definido pela fórmula estabelecida no Item 208, alínea b do Módulo 1 do PRODIST, configurando-se, portanto, como um caso de ISE.

Nesta seara, faz-se importante destacar que, para fins de seleção das interrupções decorrentes do evento, fez-se o uso da lista de Fatos Geradores definidas pelo Anexo 8.C - Tabela 1 do Módulo 8 do PRODIST, tendo sido os expurgos restritos às ocorrências de causa Meio Ambiente.

3.1 Mapa geoeletrico da ENEL SP

Conforme destacado anteriormente, o evento ISE 02 - 02/2023 – SP causou diversos impactos na rede de distribuição de energia elétrica, assim como, na operação de restabelecimento de energia nos locais afetados. Para demonstrar a dimensão do impacto observado pela Enel, apresenta-se abaixo o mapa geoeletrico das regiões afetadas.

Figura 1 – Mapa geométrico da região afetada.



O mapa acima apresenta as redes de média tensão que foram afetadas nesse evento. Tendo em vista que o evento afetou toda a área de concessão da Enel SP, o mapa elaborado engloba toda a rede de distribuição.

3.2 Diagrama unifilar da ENEL SP

Além do mapa geométrico apresentado anteriormente, a Enel SP destaca abaixo os diagramas unifilares das regiões que foram afetadas pelo evento. Os diagramas unifilares tem o objetivo de demonstrar as interligações das Subestações por meio das linhas de subtransmissão.

Figura 2 – Parte I do Diagrama unifilar da subtransmissão da região afetada.

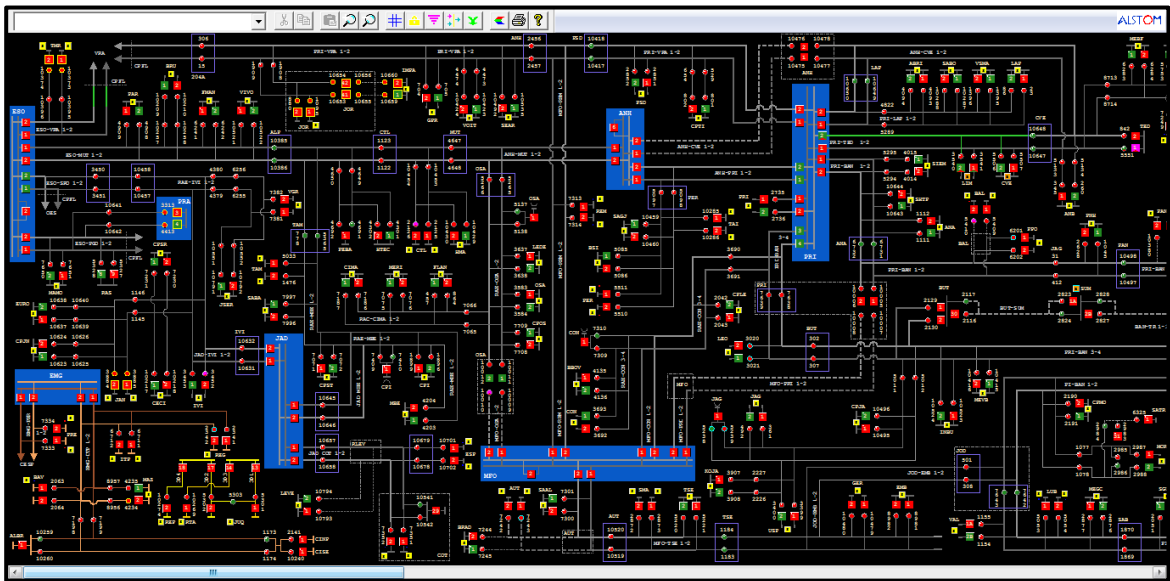


Figura 3 – Parte II do Diagrama Unifilar da subtransmissão da região afetada.

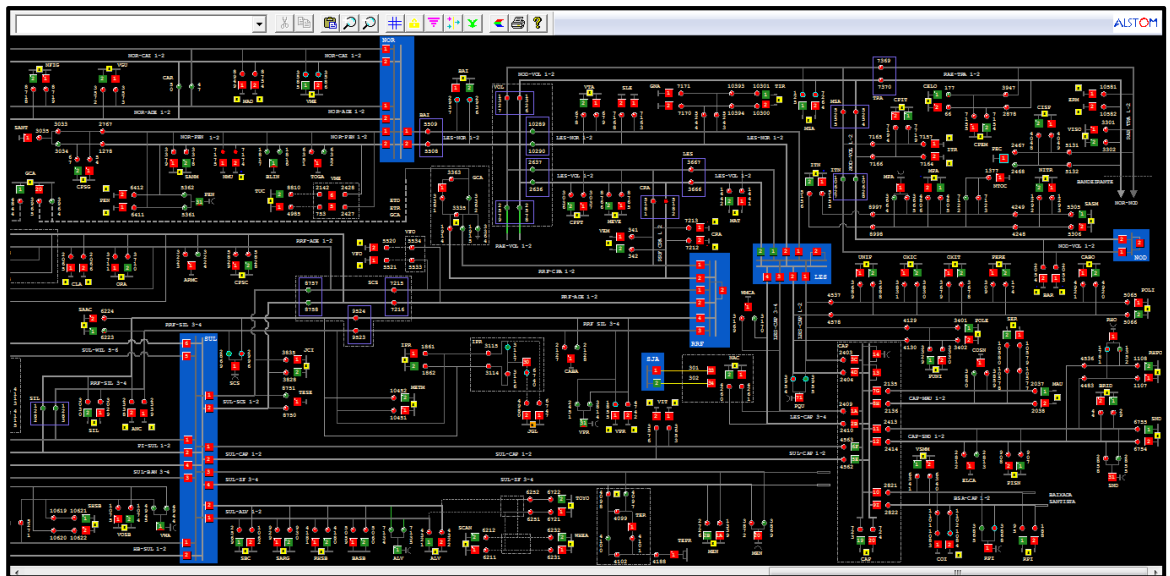
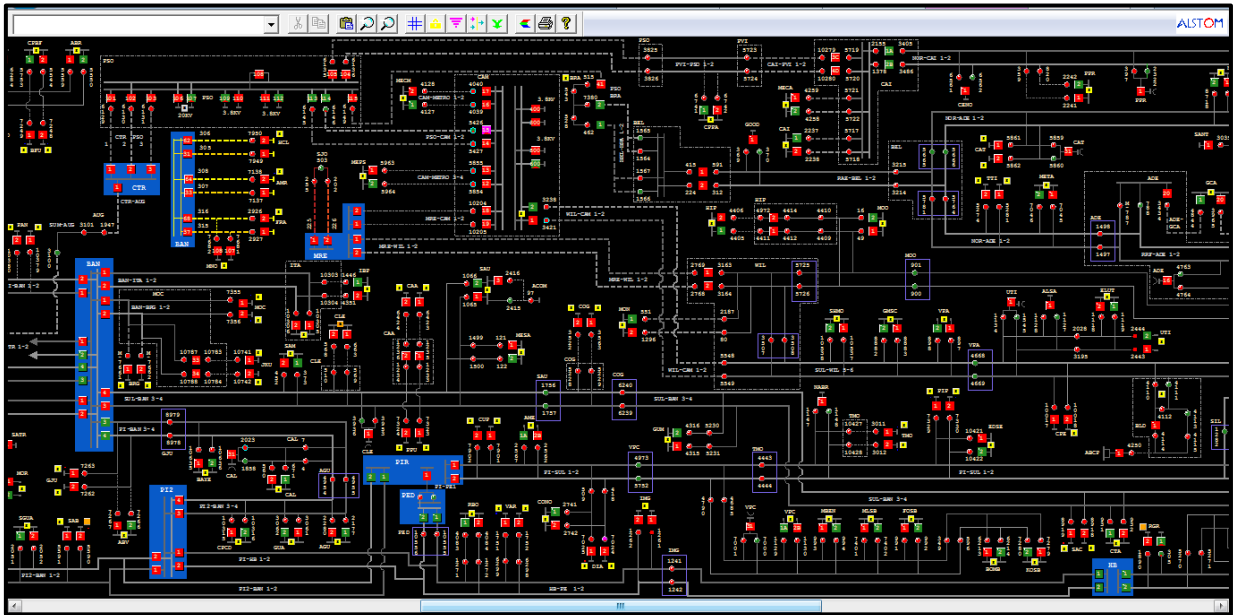


Figura 4 – Parte III do Diagrama Unifilar da subtransmissão da região afetada.



3.3 Subestações afetadas

Conforme previamente abordado, o evento em tela impactou a área de concessão da ENEL SP, todavia, foram observadas consequências em 144 subestações, conforme tabela abaixo.

Tabela 3 – Subestações afetadas pelo evento.

ID	SIGLA	SUBESTAÇÃO	ID	SIGLA	SUBESTAÇÃO	ID	SIGLA	SUBESTAÇÃO
1	JAN	JANDIRA	49	ESP	ESPLANADA	97	PIP	PIRAPORINHA
2	SAB	SABARÁ	50	GCA	GOMES CARDIM	98	PLA	PQ DOS LAGOS
3	ABV	ALTO BOA VISTA	51	GER	GERMÂNIA	99	PNH	PINHEIROS
4	AGU	ALEXANDRE DE GUSMÃO	52	GJU	GRANJA JULIETA	100	PPO	PONTA PORÃ
5	ALP	ALPHAVILLE	53	GNA	GUAIANAZES	101	PPR	PONTE PRETA
6	ALV	ALVARENGA	54	GPR	GATO PRETO	102	PPU	PLANALTO PAULISTA
7	AME	AMERICANÓPOLIS	55	GUA	GUARAPIRANGA	103	PRE	PARELHEIROS
8	AMR	AMÉRICA	56	GUM	GUMERCINDO	104	PRI	PIRITUBA
9	ANA	ANASTÁCIO	57	GVI	GRANJA VIANA	105	PSD	PARQUE SÃO DOMINGOS
10	ANB	ANHEMBI	58	HIP	HIPÓDROMO	106	RBO	RIO BONITO
11	ANC	ANCHIETA	59	IMG	IMIGRANTES	107	REM	REMÉDIOS
12	ASE	ALDEIA DA SERRA	60	ITA	ITAIM	108	RGR	RIO GRANDE
13	AUT	AUTONOMISTAS	61	ITN	ITAQUERUNA	109	ROS	ROSELÂDIA
14	BAI	BUENOS AIRES	62	ITP	ITAPECERICA	110	RPI	RIBEIRÃO PIRES
15	BAL	BELA ALIANÇA	63	ITR	ITAQUERA	111	RTA	RAPOSO TAVARES
16	BAR	BARTIRA	64	IVI	ITAPEVI	112	SAC	SACOMÃ
17	BAT	BATISTINI	65	JAC	JAÇANÃ	113	SAM	SANTO AMARO
18	BAV	BAVIERA	66	JAG	JAGUARÉ	114	SAU	SAÚDE
19	BFU	BARRA FUNDA	67	JCI	JOÃO CLÍMACO	115	SBC	SÃO BERNARDO DO CAMPO
20	BJU	BOM JESUS	68	JGL	JARDIM DA GLÓRIA	116	SER	SERTÃOZINHO
21	BRA	BRÁS	69	JKU	JUSCELINO KUBITSCHECK	117	SIL	SILVESTRE
22	BRU	BARUERI	70	JOR	JORDANÉSIA	118	SJO	SÃO JOAQUIM
23	BSI	BRASILÂNDIA	71	JUQ	JUQUITIBA	119	SLO	SÃO LORENÇO
24	BUT	BUTANTÃ	72	LAP	LAPA	120	SMA	SANTA MARIA
25	CAA	CANAÃ	73	LEO	LEOPOLDINA	121	SND	SANTO ANDRÉ
26	CAC	CAUCAIA	74	LIM	LIMÃO	122	SUM	SUMARÉ
27	CAI	CANINDÉ	75	LUB	LUBECA	123	TAI	TAIPAS
28	CAL	CAPELA	76	MAD	MANDAQUI	124	TAM	TAMBORÉ
29	CAM	CAMBUCI	77	MAT	MATEUS	125	TIR	TIRADENTES
30	CAP	CAPUAVA	78	MAU	MAUÁ	126	TMO	TAMOIO
31	CAT	CATUMBI	79	MAZ	MONTE AZUL	127	TMR	TENENTE MARQUES
32	CLA	CLÁUDIA	80	MBE	MONTE BELO	128	TSE	TABOÃO DA SERRA
33	CLE	CLEMENTINO	81	MEN	MENINOS	129	TTI	TUIUTI
34	COG	CONGONHAS	82	MNO	MANOEL DA NÓBREGA	130	TUC	TUCURUVI
35	COI	COIMBRA	83	MOC	MONÇÕES	131	UTI	UTINGA
36	CON	CONTINENTAL	84	MON	MONUMENTO	132	VAL	VILA ALMEIDA
37	COT	COTIA	85	MOO	MOOCA	133	VAR	VARGINHA
38	CPE	CAMPESTRE	86	MOR	MORUMBI	134	VEM	VILA EMA
39	CPI	CARAPICUIBA	87	MPA	MIGUEL PAULISTA	135	VFO	VILA FORMOSA
40	CRA	CARRÃO	88	MSA	MONTE SANTO	136	VGR	VARGEM GRANDE
41	CTA	COMANDANTE TAYLOR	89	NAC	NAÇÕES	137	VGU	VILA GUILHERME
42	CTL	CASTELO	90	NMU	NOVO MUNDO	138	VIT	VITORIA
43	CUP	CUPECÊ	91	ORA	ORATÓRIO	139	VMA	VILA MARIANA
44	CVE	CASA VERDE	92	OSA	OSASCO	140	VME	VILA MEDEIROS
45	DIA	DIADEMA	93	PAN	PAINEIRAS	141	VPA	VILA PAULA
46	EGU	EMBU-GUAÇU(CTEEP)	94	PAR	PARNAIBA	142	VPC	VILA PAULICEIA
47	EMB	EMBÚ	95	PEN	PENHA NOVA	143	VPR	V.PROSPERIDADE
48	ERM	ERMELINO MATARAZO	96	PER	PERI	144	VTA	VILA TALARICO

3.4 Municípios afetados

Além disso, dentro da área de concessão da ENEL SP, como reflexo do evento, foram observadas consequências em 20 municípios da área de concessão.

Tabela 4 – Municípios afetados pelo evento.

ID	MUNICÍPIO	ID	MUNICÍPIO
1	BARUERI	13	RIBEIRAO PIRES
2	CAJAMAR	14	SANTANA DE PARNAIBA
3	CARAPICUIBA	15	SANTO ANDRE
4	COTIA	16	SAO BERNARDO DO CAMPO
5	DIADEMA	17	SAO CAETANO DO SUL
6	EMBU	18	SÃO PAULO
7	EMBU-GUACU	19	TABOAO DA SERRA
8	ITAPEVI	20	VARGEM GRANDE PAULISTA
9	JANDIRA		
10	MAUA		
11	OSASCO		
12	PIRAPORA DO BOM JESUS		

4 Descrição dos danos causados ao sistema elétrico

A alta intensidade do evento no período de 15 a 20 de fevereiro de 2023 foi responsável pela atuação de equipamentos de proteção ao longo das linhas da ENEL SP por diversos motivos associados a descargas atmosféricas, vendaval e chuvas.

4.1 Equipamentos afetados e sua hierarquia de importância para o sistema

A fim de possibilitar melhor entendimento da importância dos equipamentos afetados na concessão da ENEL SP durante o período do Evento, apresenta-se na tabela 5 a hierarquia dos equipamentos da rede de distribuição.

Tabela 5 – Importância dos equipamentos para o sistema elétrico em termos de hierarquia.

Hierarquia	Sigla	Nome do Equipamento
1	DJ	Disjuntor
1	DM	Disjuntor Média
1	DI	Disjuntor Interligação
2	CF	Chave Faca Unipolar
2	CA	Chave Automática
2	CM	Chave Faca Multipolar
2	CH	Chave Unipolar

Hierarquia	Sigla	Nome do Equipamento
3	JP	Jumper
3	RA	Religadora Automática
3	RM	Religadora Monofásica
4	FS	Fuse Saver
4	SA	Seccionalizador Automático
4	BF	Base Fusível
4	FF	Faca Fusível
4	CR	Chave Repetidora
5	EP	Entrada Primária
5	ET	Estação Transformadora
5	CT	Câmara Transformadora
5	CN	Câmara Network
5	PM	Pad Mounted

Adicionalmente, segue abaixo a tabela 6, que demonstra o detalhamento da quantidade e o total de equipamentos afetados.

Tabela 6 – Equipamentos afetados no período do evento.

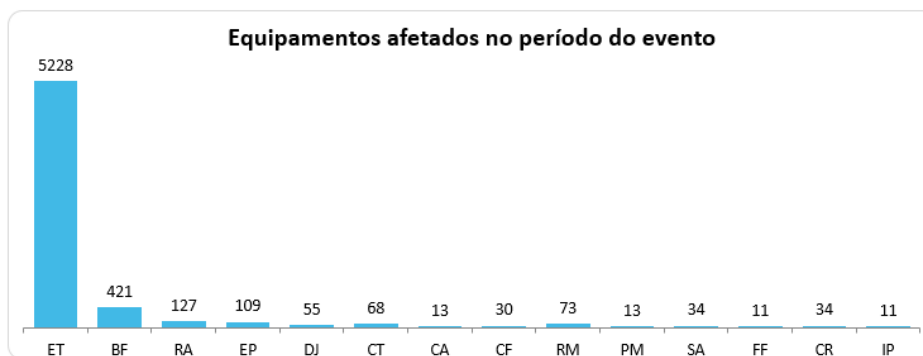


TABELA DE RESULTADOS

Equipamentos	Quantidade
ET	5228
BF	421
RA	127
EP	109
DJ	55
CT	68
CA	13
CF	30
RM	73
PM	13
SA	34
FF	11
CR	34
IP	11
Total Geral	6227

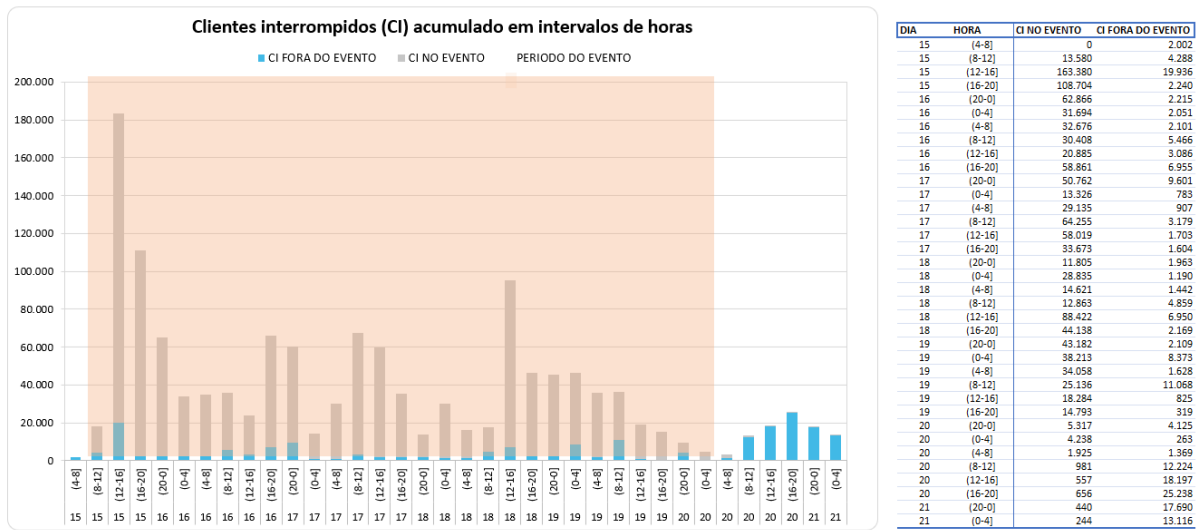
O ANEXO I deste documento apresenta, na íntegra, a relação destas interrupções.

Cabe destacar que, sempre que possível, nas operações em tempo real, são realizadas manobras tanto de forma automática, quanto manual, com a intensão de minimizar os impactos. Nesse sentido, além de as equipes avaliarem a possibilidade da recomposição total ou parcial, a ENEL SP possui em seu sistema elétrico: equipamentos automatizados, chaves repetidoras, religadores e equipamentos telecontrolados, além do sistema self healing, que consiste em detectar uma falta de tensão em determinada seção da rede de distribuição e retornar planos de manobras contendo configurações admissíveis de operação para o isolamento do trecho do circuito afetado, e reconfigurar automaticamente a rede de forma a restabelecer o fornecimento de energia para uma parte das cargas afetadas, considerando restrições de operação e carregamento dos componentes da rede a fim de garantir a integridade do sistema, qualidade da energia e avaliar a nova coordenação da proteção do sistema após transferência de carga.

4.2 Clientes afetados e impactos globais

Em análise ao número de clientes interrompidos – CI na área de concessão da ENEL SP, a figura abaixo apresenta a atipicidade vivenciada entre os dias 15 e 20 de janeiro de 2023, data esta que, conforme laudo meteorológico emitido por empresa especializada, a referida concessão passou por um período de condições climáticas atípicas.

Figura 5 – Clientes interrompidos – CI em intervalos de horas



Na figura acima, as barras em azul representam a quantidade de clientes interrompidos simultaneamente em condições normais de operação, e as barras laranja os clientes interrompidos simultaneamente no período do evento. Destacou-se em salmon o intervalo do evento, para elencar as seguintes situações:

- Nas 4 horas anteriores ao evento 2.002 clientes estavam desligados por diversas causas associadas à operação normal.
- Durante o período do evento, registrou-se um pico máximo de 183.316 clientes desligados, resultantes daqueles que já estavam desligados antes do início do evento e aqueles que ficaram sem energia durante o período do evento.
- O restabelecimento se deu progressivamente de tal forma que após 12 horas do fim do evento aproximadamente 18.754 (do pico de 183.316) clientes permaneciam desligados, o que demonstra o esforço da distribuidora para reestabelecer o serviço no menor tempo possível, em situações de emergência.

Na figura abaixo é apresentada outra visão da quantidade de clientes interrompidos, a qual está associada ao início da ocorrência independentemente do tempo do reestabelecimento.

Figura 6 – CI por dia e por Horário

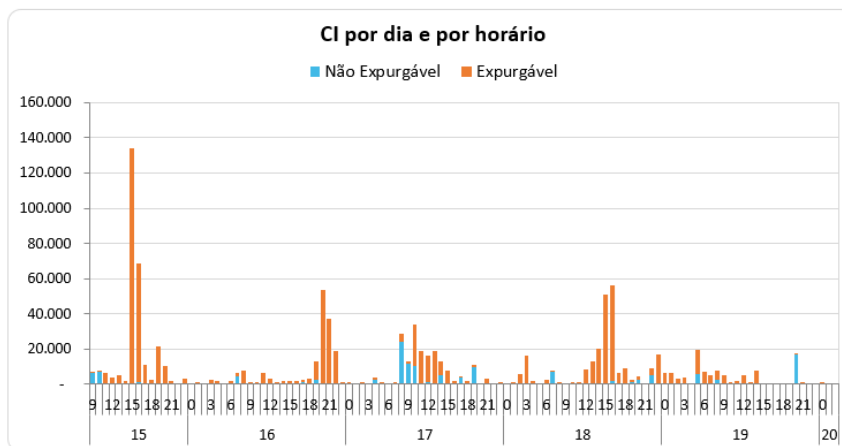


TABELA DE RESULTADOS

DIA_HOÍ	Não Expurgável	Expurgável
15	17.266	268.861
9	6.203	612
10	7.028	671
11	61	6.318
12	830	3.200
13	280	5.033
14	202	1.582
15	817	133.132
16	1.128	67.490
17	453	10.666
18	91	2.600
19	116	21.384
20	15	10.691
21	14	1.688
22	25	350
23	3	3.444

16	14.777	155.916	17	72.868	110.682	18	20.325	217.991
0	12	115	0	22	1.116	0	3	84
1	410	487	1	173	654	1	4	949
2	1	243	2	362	9	2	-	5.855
3	1	2.451	3	1	82	3	2	16.543
4	864	1.153	4	2.763	897	4	5	1.726
5	9	448	5	75	1.342	5	2	214
6	493	1.121	6	21	882	6	120	2.292
7	4.379	2.025	7	363	385	7	6.981	1.063
8	71	7.963	8	23.882	4.901	8	186	1.300
9	290	495	9	11.927	1.242	9	205	103
10	838	607	10	10.447	23.464	10	431	593
11	49	6.390	11	617	18.096	11	166	1.094
12	109	3.131	12	1.136	15.251	12	104	8.065
13	459	316	13	804	18.298	13	37	12.741
14	731	1.476	14	5.173	7.647	14	313	19.845
15	193	1.814	15	184	7.344	15	70	51.084
16	315	1.525	16	99	1.904	16	1.713	54.594
17	1.127	1.197	17	3.818	332	17	312	6.371
18	387	2.835	18	61	1.758	18	51	9.052
19	2.250	10.724	19	9.845	1.395	19	1.420	1.402
20	883	52.887	20	263	29	20	2.422	1.824
21	27	37.100	21	564	2.479	21	214	162
22	398	18.406	22	17	43	22	5.080	4.285
23	481	1.007	23	251	1.132	23	484	16.750

19	29.951	73.042
0	7	6.700
1	390	6.336
2	1	3.045
3	118	3.559
4	5	336
5	5.837	13.712
6	75	6.760
7	691	4.282
8	2.566	5.057
9	196	4.973
10	351	686
11	184	1.861
12	729	4.753
13	669	757
14	366	7.205
15	257	349
16	115	302
17	37	720
18	119	458
19	19	656
20	16.803	91
21	402	342
22	11	102
23	3	
20	654	355
0	544	206
1	1	147
2	109	2

Tabela resumo – CI por dia

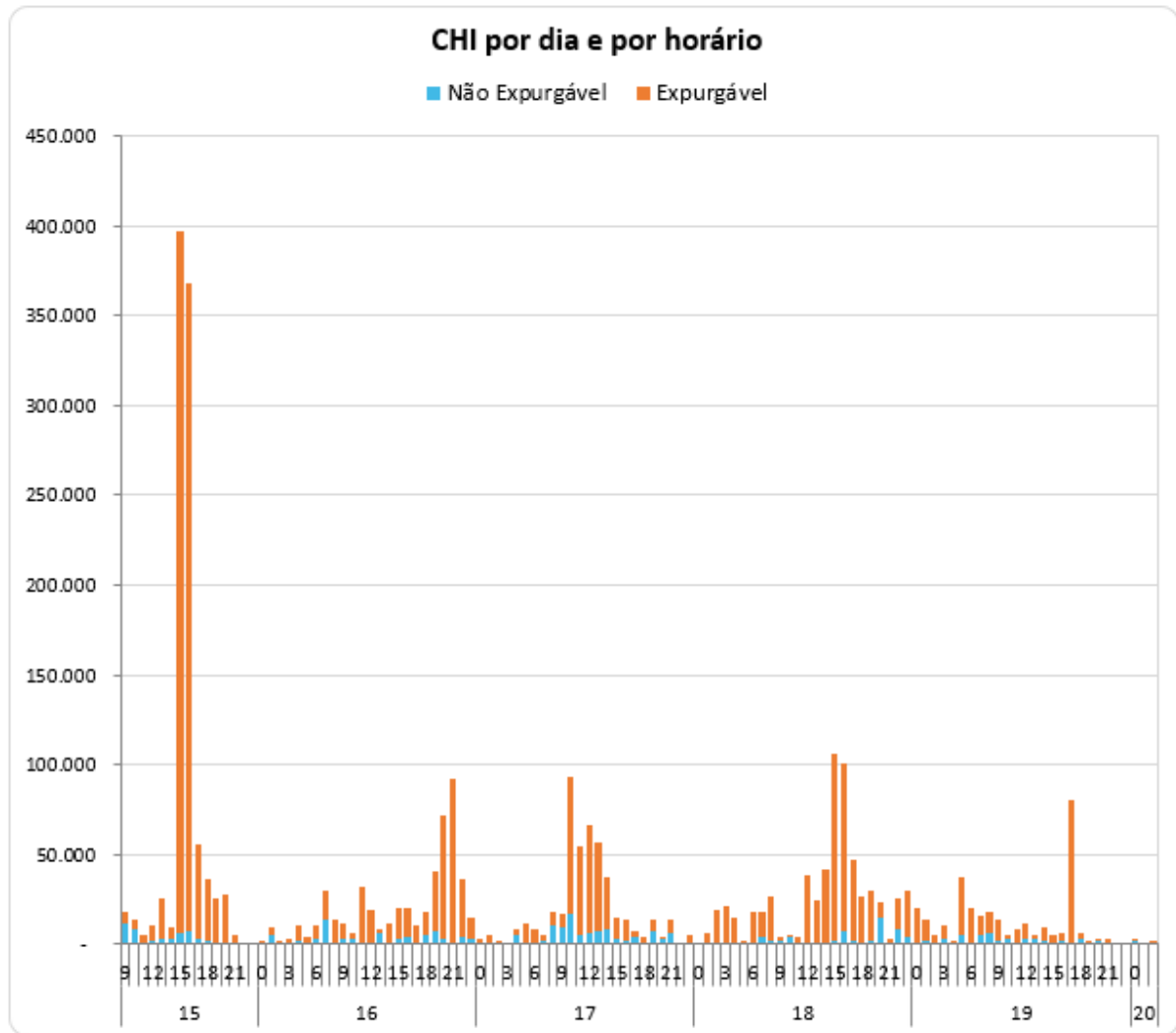
TABELA DE RESULTADOS

DIA_HORA	Não Expurgável	Expurgável
+ 15	17.266	268.861
+ 16	14.777	155.916
+ 17	72.868	110.682
+ 18	20.325	217.991
+ 19	29.951	73.042
+ 20	654	355
Total Geral	155.841	826.847

A Figura 6 permite calcular o CI das ocorrências emergenciais associadas ao evento, uma vez que a contabilização é feita uma única vez para cada interrupção (uma ocorrência emergencial pode ter várias interrupções associadas). Em outras palavras, na figura acima um cliente aparecerá uma única vez em um determinado horário, em relação ao início da mesma ocorrência emergencial.

Em termos de Consumidor Hora Interrompido – CHI, a figura 7 abaixo, apresenta seu comportamento entre os dias 15 e 20 de janeiro de 2023. Observa-se que, o CHI acumulado expurgável, resultante da somatória das interrupções decorrentes do evento, resultou em um montante de 2.569.879 CHI

Figura 7 – CHI por dia e por horário



Na figura 7, os valores estão acumulados de acordo com o início da interrupção, o que permite avaliar o horário de maior impacto em termos de abrangência e duração das interrupções. No evento em tela, a maior quantidade de CHI aconteceu devido às interrupções que iniciaram no período das 15:00h do dia 15/02.

4.3 Quantidade de reclamações

Outra evidência da atipicidade do evento pode ser mostrada através da quantidade de reclamações registradas nos diferentes canais de atendimento da distribuidora durante o período de sua ocorrência.

Figura 8 – Quantidade de reclamações durante o evento

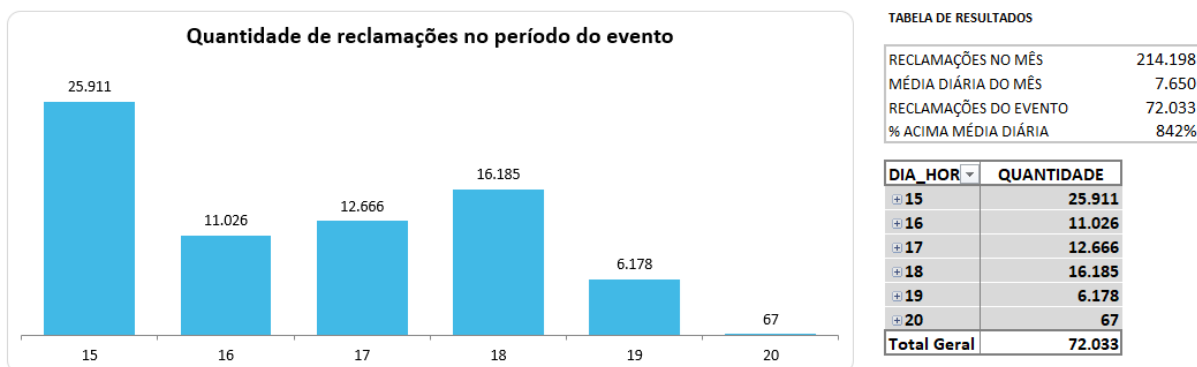


TABELA DE RESULTADOS

RECLAMAÇÕES NO MÊS	214.198
MÉDIA DIÁRIA DO MÊS	7.650
RECLAMAÇÕES DO EVENTO	72.033
% ACIMA MÉDIA DIÁRIA	842%

DIA_HOR	QUANTIDADE
+ 15	25.911
+ 16	11.026
+ 17	12.666
+ 18	16.185
+ 19	6.178
+ 20	67
Total Geral	72.033

Depreende-se da figura 8 que, durante o evento foram registradas 72.033 reclamações relacionadas à falta de energia, tratando-se de um montante de 842% superior à média diária da quantidade de reclamações registradas no mês em análise. Importante ressaltar que, a média mensal calculada considera, inclusive, todos os eventos de situação de emergência do mês.

4.4 Síntese das informações técnicas do evento

A tabela 7 apresenta uma síntese de informações relevantes a respeito do impacto do evento em tela e das interrupções decorrentes deste.

Tabela 7 – Síntese de informações gerais do evento.

Relatório: ISE 02 - 02/2023 – SP	Evento: 01/0147	Período:	Início (dd/mm/aaaa hh:mm:ss) 15/02/2023 09:00:00	Fim (dd/mm/aaaa hh:mm:ss) 20/02/2023 03:00:00
NOME		INÍCIO	FIM	
20230215_COBRADE_PARCIAL		15/02/2023 09:00	20/02/2023 03:00	
ABRANGÊNCIA DO LAUDO METEOROLÓGICO PARA VERIFICAÇÃO DE EXPURGO DE SITUAÇÃO DE EMERGÊNCIA				
Barueri, Cajamar, Carapicuíba, Cotia, Diadema, Embu, Embu-Guaçu, Itapevi, Jandira, Mauá, Osasco, Pirapora do Bom Jesus, Ribeirão Pires, Santana de Parnaíba, Santo André, São Bernardo do Campo, São Caetano do Sul, São Paulo, Taboão da Serra, Vargem Grande Paulista				

Descrição	Valor
Tempo médio de preparação das equipes durante o período do evento (Minutos)	881,37
Tempo médio de deslocamento das equipes durante o período do evento (Minutos)	43,49
Tempo médio de execução das obras durante o período do evento (Minutos)	166,39
Quantidade de municípios afetados durante o período do evento	20
Quantidade de subestações afetadas durante o período do evento	144
Quantidade de ocorrências emergenciais com interrupção e causas expurgáveis	2055
Data e hora do início da primeira interrupção com causas expurgáveis	15/02/2023 09:01
Data e hora do término da última interrupção com causas expurgáveis	21/02/2023 08:50
Soma dos CHI das interrupções associadas ao evento e causas expurgáveis	2.569.879
Número de unidades consumidoras atingidas (CI) com causas expurgáveis	826.847
Média da duração das interrupções com causas expurgáveis (Horas) (CHI/CI)	3,11
Duração da interrupção mais longa com causas expurgáveis (Horas)	344,96

4.5 Relação de ocorrências emergenciais expurgáveis

No anexo I, estão relacionadas todas as ocorrências emergenciais expurgadas em decorrências do evento em tela.

5 Relato técnico sobre a intervenção realizada para restabelecimento

Em qualquer evento de situação de emergência, a rede de distribuição registra ocorrências emergenciais que podem estar associadas ao meio ambiente (não gerenciáveis) ou relacionadas à operação do sistema (gerenciáveis). Nesse sentido, é importante destacar que, em qualquer situação, a ENEL SP despacha suas equipes de forma eficiente sem distinção da causa raiz, uma vez que o fato gerador somente é confirmado in loco, incluindo as ocorrências sem serviços executados (por exemplo, defeito interno), que podem atrasar o atendimento de ocorrências com desligamentos.

O contingente de equipes alocadas no atendimento emergencial foi reforçado com extensão de jornada e remanejamento de folgas. Adicionalmente foram mobilizadas as equipes de obras leves e pesadas e equipes de empresas terceirizadas, trabalhando coordenadamente para recuperar o sistema elétrico e substituição dos equipamentos avariados.

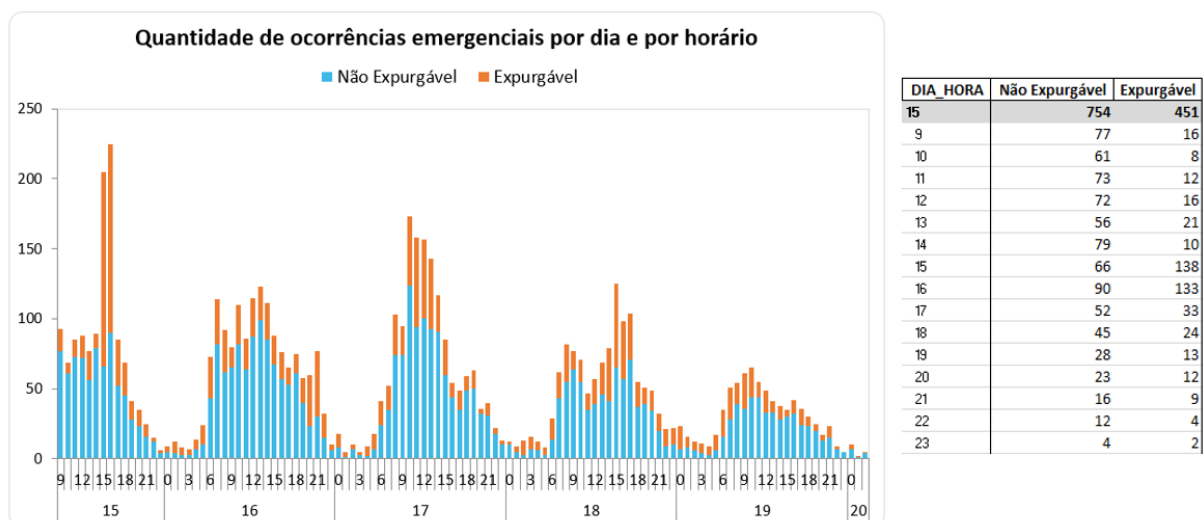
Assim, a fim de agilizar o reestabelecimento do serviço, além das equipes de atendimento de emergência, foram mobilizadas as equipes de combate a perdas, corte/religa, construção de rede, moto atendentes, técnicos do sistema elétrico e grande equipe de backoffice. Neste cenário, durante o período do evento, foram totalizados 7.888 atendimentos realizados por 1010 equipes.

Adiante serão apresentadas, com maior nível de detalhes, as ações adotadas pela distribuidora.

5.1 Contingente de técnicos utilizados nos serviços e tempos de atendimento

Dentro da gestão da empresa destaca-se que, 1010 equipes trabalharam no atendimento de 6.227 ocorrências emergenciais iniciadas no período do evento. No total foram executados 7.888 atendimentos pelas equipes de campo, sendo que para o atendimento de algumas ocorrências fez-se necessária a alocação de mais de uma equipe. As Figuras abaixo ilustram a quantidade de ocorrências emergenciais e a quantidade de atendimentos realizados hora a hora no evento entre os dias 15 e 20 de fevereiro de 2023.

Figura 8 – Ocorrências emergenciais no período do evento.



Dia_Hora	Atendimentos	Dia_Hora	Atendimentos	Dia_Hora	Atendimentos	Dia_Hora	Atendimentos	Dia_Hora	Atendimentos
15	1.577	16	1.934	17	1.897	18	1.491	19	958
9	107	0	10	0	27	0	12	0	25
10	83	1	15	1	7	1	17	1	19
11	101	2	9	2	13	2	24	2	13
12	109	3	10	3	6	3	19	3	21
13	102	4	21	4	18	4	13	4	13
14	109	5	34	5	21	5	9	5	24
15	300	6	96	6	52	6	32	6	49
16	318	7	159	7	66	7	71	7	60
17	108	8	125	8	125	8	107	8	78
18	80	9	111	9	123	9	85	9	72
19	49	10	139	10	211	10	78	10	85
20	53	11	107	11	199	11	57	11	69
21	33	12	138	12	182	12	76	12	63
22	16	13	157	13	178	13	85	13	48
23	9	14	137	14	147	14	96	14	47
		15	110	15	105	15	155	15	46
		16	87	16	73	16	144	16	48
		17	79	17	66	17	117	17	48
		18	90	18	66	18	70	18	39
		19	68	19	70	19	61	19	27
		20	84	20	38	20	62	20	19
		21	93	21	59	21	36	21	29
		22	40	22	28	22	33	22	10
		23	15	23	17	23	32	23	6
								20	31
								0	16
								1	4
								2	11

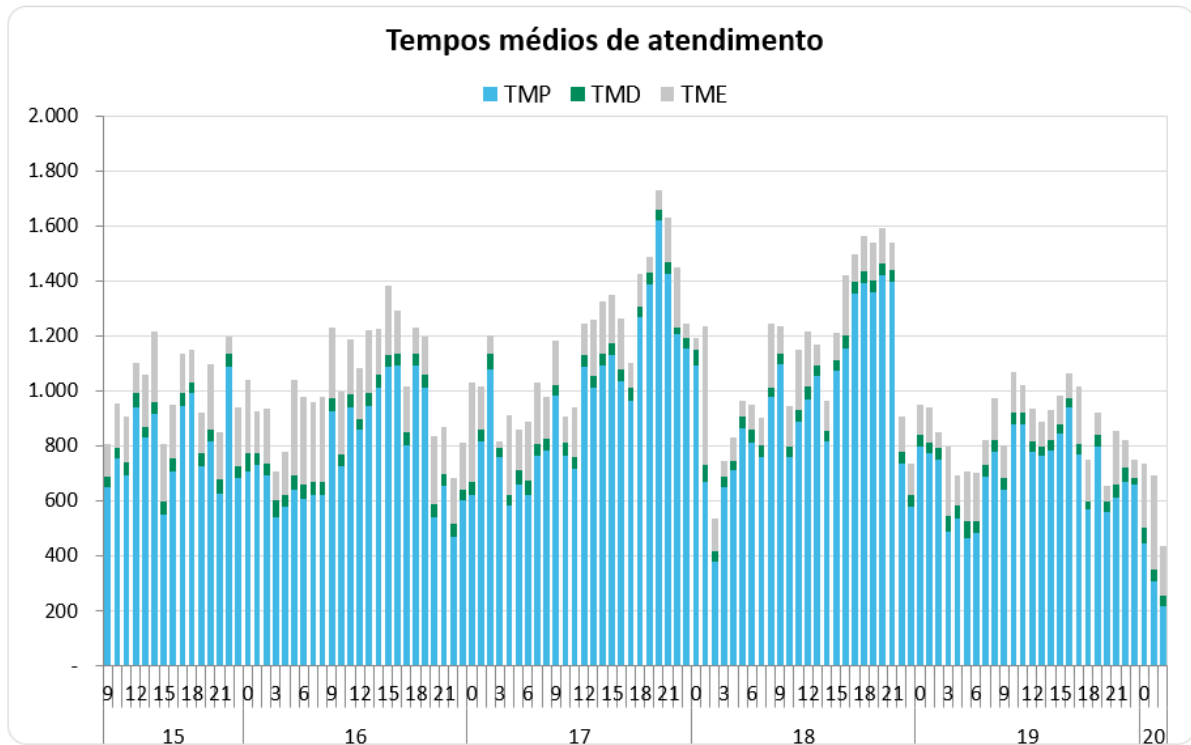
TABELA DE RESULTADOS

DIA_HORA	Atendimentos
+ 15	1.577
+ 16	1.934
+ 17	1.897
+ 18	1.491
+ 19	958
+ 20	31
Total Geral	7.888

5.2 Tempos médios de atendimento

Apresenta-se na figura 10, informações a respeito dos tempos médios de atendimento das equipes de campo durante a vivência do evento em tela, incluindo as ocorrências classificadas como situação de emergência.

Figura 10 – Tempos de atendimento registrados no período do evento.



DIA_HORA	TMP	TMD	TME	DIA_HORA	TMP	TMD	TME	DIA_HORA	TMP	TMD	TME
15				16				17			
9	649,77	39,81	116,14	0	708,88	63,56	267,74	0	620,57	47,11	365,06
10	754,78	40,07	160,08	1	731,18	42,92	153,79	1	817,74	41,00	157,95
11	694,85	47,71	162,91	2	691,43	47,13	197,37	2	1077,52	56,50	67,79
12	941,88	50,28	111,79	3	542,36	62,57	103,79	3	758,64	34,60	25,45
13	829,20	42,55	187,88	4	577,54	44,07	155,82	4	586,12	35,11	292,58
14	917,34	43,96	253,40	5	642,92	49,71	346,73	5	660,16	51,00	151,06
15	550,21	45,77	210,86	6	608,44	53,84	316,37	6	623,73	52,12	210,81
16	708,29	45,89	197,54	7	622,52	44,82	291,02	7	763,64	44,92	220,30
17	946,41	47,00	143,40	8	622,21	48,09	310,90	8	784,03	40,82	153,43
18	991,30	42,23	117,06	9	928,00	46,34	254,84	9	982,03	37,60	164,15
19	724,44	49,78	146,07	10	725,70	44,25	228,47	10	767,07	44,57	94,01
20	818,85	42,00	239,01	11	942,28	47,24	200,04	11	714,95	44,19	181,19
21	626,98	50,92	174,57	12	861,09	38,83	182,90	12	1086,83	42,96	116,75
22	1087,54	50,00	61,52	13	944,78	50,68	227,90	13	1014,08	40,02	206,04
23	683,57	45,22	212,73	14	1014,47	45,76	164,67	14	1092,45	42,09	192,97
				15	1086,82	46,38	250,05	15	1131,27	40,56	176,13
				16	1092,06	42,50	158,36	16	1034,11	44,26	185,22
				17	803,13	49,20	165,77	17	965,61	46,14	90,32
				18	1094,00	41,49	97,84	18	1266,85	40,83	118,14
				19	1013,48	45,41	136,58	19	1388,76	43,87	54,78
				20	542,72	46,55	246,61	20	1622,55	36,64	73,37
				21	656,71	41,45	171,06	21	1426,65	42,35	163,01
				22	472,19	44,31	166,93	22	1206,30	26,36	219,61
				23	604,59	36,20	170,03	23	1155,53	39,62	51,69

DIA_HORA	TMP	TMD	TME	DIA_HORA	TMP	TMD	TME
18				19			
0	1093,53	58,92	38,72	0	798,68	43,13	110,22
1	671,98	60,78	504,11	1	773,74	39,69	126,78
2	377,85	37,46	122,96	2	748,59	46,67	56,32
3	651,30	38,44	53,96	3	491,08	56,64	249,34
4	710,66	34,50	86,58	4	537,74	46,33	111,74
5	865,32	40,75	60,22	5	463,89	61,53	182,56
6	814,03	45,45	89,20	6	483,60	41,23	177,41
7	757,89	45,13	97,81	7	690,16	42,47	90,90
8	978,19	36,30	232,12	8	780,84	41,00	153,09
9	1096,46	37,40	101,62	9	638,79	46,61	116,87
10	760,17	39,54	144,53	10	876,88	44,14	147,72
11	890,45	39,04	222,64	11	880,78	38,76	103,21
12	971,75	44,77	201,24	12	779,80	38,16	119,76
13	1054,06	39,23	77,24	13	762,45	34,10	92,53
14	817,37	38,85	106,36	14	785,89	35,63	111,19
15	1076,14	37,70	97,67	15	843,60	34,43	107,99
16	1153,41	47,23	219,55	16	939,21	37,05	88,65
17	1355,76	43,96	99,94	17	768,61	40,42	206,50
18	1392,09	44,85	127,72	18	567,99	32,43	149,10
19	1360,51	42,18	137,62	19	795,96	44,72	80,36
20	1422,08	42,20	130,48	20	562,04	38,47	54,16
21	1398,10	41,63	99,46	21	610,66	48,57	197,20
22	734,89	42,52	128,06	22	671,70	51,11	100,76
23	578,21	45,45	113,60	23	657,89	27,40	64,48

DIA_HORA	TMP	TMD	TME
20			
0	447,73	54,10	232,09
1	309,43	42,00	344,23
2	215,56	38,00	183,49
Total Geral	881	43	166

DIA_HORA	TMP	TMD	TME
15	758,41	45,20	175,15
16	829,18	45,83	215,33
17	979,69	42,45	153,94
18	1042,32	41,55	136,12
19	740,98	41,16	125,96
20	363,17	47,94	230,99
Total Geral	881	43	166

Conforme mostrado nas figuras acima, o aumento de ocorrências no período do evento também trouxe um aumento nas parcelas dos tempos médios de atendimento (preparo, deslocamento e execução). Note-se ainda que, a parcela mais impactada foi o tempo médio de preparo (TMP), em função da quantidade de ocorrências que ficaram em tempo de espera.

6 Evidências do evento

Seguem no subitem abaixo as matérias jornalísticas que evidenciam a severidade e abrangência do evento relatado.

6.1 Matérias jornalísticas

Apresenta-se abaixo diversas reportagens a respeito do evento ocorrido entre os dias 15 à 20 de fevereiro de 2023.

Chuva em SP: Capital tem alerta para alagamentos

ESTADÃO conteúdo

15/02/2023 | 16:22

Comentário(s) Comunicar erros

Todas as regiões da capital paulista correm risco de alagamentos nesta quarta-feira, 15, de acordo com o Centro de Gerenciamento de Emergências Climáticas da Prefeitura de São Paulo (CGE). O estado de atenção para alagamentos foi divulgado às 15h25.

<https://www.dgabc.com.br/Noticia/3949793/chuva-em-sp-capital-tem-alerta-para-alagamentos>

Temporal provoca alagamentos em São Paulo; previsão é de mais chuva



PUBLICIDADE

Chuva forte alaga ruas no bairro Jardim Peri Alto, na região norte da cidade de São Paulo, na tarde deste sábado (18).
Imagem: Adriana Toffetti/Estadão Conteúdo



Do UOL, em São Paulo
18/02/2023 16h09 | Atualizada em 18/02/2023 22h01

<https://noticias.uol.com.br/cotidiano/ultimas-noticias/2023/02/18/chuva-sp-18-de-fevereiro.htm>

Chuva deixa regiões da cidade de SP em estado de atenção e provoca lentidão recorde no ano

Na Zona Leste, temporal provocou alagamentos e danificou rua. Capital registrou mais de 220 km de lentidão às 18h.

Por g1 SP — São Paulo
17/02/2022 15h47 · Atualizado há um ano



<https://g1.globo.com/sp/sao-paulo/noticia/2022/02/17/chuva-deixa-regioes-da-cidade-de-sp-em-estado-de-atencao-para-alagamentos-nesta-quinta.ghtml>

Forte chuva causa alagamento e afeta circulação de trens na Grande São Paulo

Circulação de trens da Linha 10-Turquesa, entre estações São Caetano do Sul e Santo André, na Grande São Paulo, ficou interrompida no começo da tarde deste sábado.

Por g1 SP

18/02/2023 13h45 · Atualizado há 2 meses



<https://g1.globo.com/sp/sao-paulo/noticia/2023/02/18/forte-chuva-causa-alagamento-e-afeta-circulacao-de-trens-na-grande-sao-paulo.ghtml>

Tempestade deixa pelo menos 36 mortos em São Paulo



19/02/2023 19h13

PUBLICIDADE

<https://noticias.uol.com.br/ultimas-noticias/afp/2023/02/19/tempestade-deixa-pelo-menos-19-mortos-em-sao-paulo.htm>



Chuva atrapalha deslocamentos em São Paulo neste domingo (19) de carnaval

Publicado em: 19 de fevereiro de 2023

<https://diariodotransporte.com.br/2023/02/19/chuva-atrapalha-deslocamentos-em-sao-paulo-neste-domingo-19-de-carnaval/>

Temporal provoca alagamentos e queda de árvores na cidade de SP nesta quarta-feira

Todas as regiões da capital paulista entraram em estado de atenção para alagamentos, segundo o Centro de Gerenciamento de Emergências (CGE) da prefeitura.

Por **G1 SP** — São Paulo

17/02/2021 16h44 · Atualizado há 2 anos



<https://g1.globo.com/sp/sao-paulo/noticia/2021/02/17/cidade-de-sp-entra-em-estado-de-atencao-para-alagamentos-com-chuva-forte-nesta-quarta-feira.ghtml>

Após temporal, árvore cai e interdita rua da Zona Norte de SP

Pelo menos, 10 árvores caíram na região metropolitana de São Paulo.

Por **Guilherme Pimentel, Bom Dia SP** — São Paulo

16/02/2021 07h43 · Atualizado há 2 anos



<https://g1.globo.com/sp/sao-paulo/noticia/2021/02/16/apos-temporal-arvore-cai-e-interdita-rua-da-zona-norte-de-sp.ghtml>



Temporal em São Paulo provoca queda de quase 80 árvores

<https://www.youtube.com/watch?v=TnZgGI3g7CE>

ANEXO I - Relação de ocorrências emergências expurgáveis

Tabela 8 – Tabela Resumo do evento.

Relatório: ISE 02 - 02/2023 – SP	Evento: 01/0147	Período:	Início (dd/mm/aaaa hh:mm:ss) 15/02/2023 09:00:00	Fim (dd/mm/aaaa hh:mm:ss) 20/02/2023 03:00:00
----------------------------------	-----------------	----------	--	---

NOME	INÍCIO	FIM
20230215_COBRADE_PARCIAL	15/02/2023 09:00	20/02/2023 03:00
ABRANGÊNCIA DO LAUDO METEOROLÓGICO PARA VERIFICAÇÃO DE EXPURGO DE SITUAÇÃO DE EMERGÊNCIA		
Barueri, Cajamar, Carapicuíba, Cotia, Diadema, Embu, Embu-Guaçu, Itapevi, Jandira, Mauá, Osasco, Pirapora do Bom Jesus, Ribeirão Pires, Santana de Parnaíba, Santo André, São Bernardo do Campo, São Caetano do Sul, São Paulo, Taboão da Serra, Vargem Grande Paulista		

Descrição	Valor
Tempo médio de preparação das equipes durante o período do evento (Minutos)	881,37
Tempo médio de deslocamento das equipes durante o período do evento (Minutos)	43,49
Tempo médio de execução das obras durante o período do evento (Minutos)	166,39
Quantidade de municípios afetados durante o período do evento	20
Quantidade de subestações afetadas durante o período do evento	144
Quantidade de ocorrências emergenciais com interrupção e causas expurgáveis	2055
Data e hora do início da primeira interrupção com causas expurgáveis	15/02/2023 09:01
Data e hora do término da última interrupção com causas expurgáveis	21/02/2023 08:50
Soma dos CHI das interrupções associadas ao evento e causas expurgáveis	2.569.879
Número de unidades consumidoras atingidas (CI) com causas expurgáveis	826.847
Média da duração das interrupções com causas expurgáveis (Horas) (CHI/CI)	3,11
Duração da interrupção mais longa com causas expurgáveis (Horas)	344,96

Segue abaixo a tabela resumo relativo às interrupções expurgadas por Situação de Emergência para o período do evento supracitado, bem como o limite de CHI da Distribuidora.

Tabela 9 – Tabela Resumo das interrupções versus limite CHI.

RESUMO

OCORRÊNCIAS	Total CHI	Total CI
2055	2.569.879	826.847

Segue ainda a relação, na íntegra, a lista de interrupções com o devido detalhamento das informações.

ANEXO I – Detalhamento das Interrupções Expurgadas.

ITEM	AGENTE	ORDEM	MÊS	ANO	CONJUNTO_ANEEL	ALIMENTADOR	SUBESTACAO	COD_TIPO	COD_PARCELA	DATA_HORA_INICIO	DATA_HORA_FIM	FATO_GERADOR	TENSAO	CI	CLIENTES_CONJUNTO	CHI
1	390	11281103-1	2	2023	15836	GPR 0103	GPR	1	3	15/2/23 9:01	16/02/2023 12:10	INTERNA;NAO PROGRAMADA;MEIO AMBIENTE;VENTO	240	1	78947	27,14
2	390	11281124-1	2	2023	15834	ITP 0102	ITP	1	3	15/2/23 9:04	15/02/2023 09:37	INTERNA;NAO PROGRAMADA;MEIO AMBIENTE;ARVORE OU VEGETACAO	13800	1	61998	0,55
3	390	11281125-1	2	2023	16594	VME 0102	VME	1	3	15/2/23 9:04	16/02/2023 09:12	INTERNA;NAO PROGRAMADA;MEIO AMBIENTE;VENTO	240	1	89902	24,13
4	390	11281152-1	2	2023	12968	SBC 0111	SBC	1	3	15/2/23 9:09	16/02/2023 11:16	INTERNA;NAO PROGRAMADA;MEIO AMBIENTE;VENTO	240	4	41998	104,51
5	390	11281157-1	2	2023	12948	NMU 0102	NMU	1	3	15/2/23 9:09	15/02/2023 14:08	INTERNA;NAO PROGRAMADA;MEIO AMBIENTE;ARVORE OU VEGETACAO	13800	17	15575	33,43
6	390	11281172-1	2	2023	16585	MBE 0103	MBE	1	3	15/2/23 9:13	16/02/2023 01:05	INTERNA;NAO PROGRAMADA;MEIO AMBIENTE;VENTO	13800	415	117708	6585,47
7	390	11281203-1	2	2023	16587	PAR 0108	PAR	1	3	15/2/23 9:18	15/02/2023 14:25	INTERNA;NAO PROGRAMADA;MEIO AMBIENTE;ARVORE OU VEGETACAO	13800	11	28704	56,25
8	390	11281207-1	2	2023	15834	ITP 0111	ITP	1	3	15/2/23 9:19	15/02/2023 14:45	INTERNA;NAO PROGRAMADA;MEIO AMBIENTE;ARVORE OU VEGETACAO	13800	8	61998	43,45
9	390	11281242-1	2	2023	12959	PIP 0106	PIP	1	3	15/2/23 9:27	15/02/2023 11:20	INTERNA;NAO PROGRAMADA;MEIO AMBIENTE;ARVORE OU VEGETACAO	13800	44	28556	82,67
10	390	11281244-1	2	2023	12874	CAP 0107	CAP	1	3	15/2/23 9:27	16/02/2023 02:35	INTERNA;NAO PROGRAMADA;MEIO AMBIENTE;ARVORE OU VEGETACAO	240	1	44983	17,14
11	390	11281262-1	2	2023	15818	VFO 0109	VFO	1	3	15/2/23 9:30	16/02/2023 12:45	INTERNA;NAO PROGRAMADA;MEIO AMBIENTE;ARVORE OU VEGETACAO	240	1	71169	27,26
12	390	11281279-1	2	2023	12872	CAL 0107	CAL	1	3	15/2/23 9:36	17/02/2023 14:24	INTERNA;NAO PROGRAMADA;MEIO AMBIENTE;VENTO	240	1	24482	52,81
13	390	11281282-1	2	2023	15817	ERM 0106	ERM	1	3	15/2/23 9:36	15/02/2023 11:54	INTERNA;NAO PROGRAMADA;MEIO AMBIENTE;ARVORE OU VEGETACAO	240	1	90394	0,78
14	390	11281346-1	2	2023	15834	ITP 0102	ITP	1	3	15/2/23 9:38	15/02/2023 13:15	INTERNA;NAO PROGRAMADA;MEIO AMBIENTE;ARVORE OU VEGETACAO	13800	92	61998	319,47
15	390	11281356-1	2	2023	16605	SBC 0105	SBC	1	3	15/2/23 9:48	17/02/2023 10:28	INTERNA;NAO PROGRAMADA;MEIO AMBIENTE;VENTO	240	1	72630	48,67
16	390	11281438-1	2	2023	12960	PRI 0109	PRI	1	3	15/2/23 10:04	16/02/2023 11:01	INTERNA;NAO PROGRAMADA;MEIO AMBIENTE;VENTO	13800	1	72870	24,94
17	390	11281491-1	2	2023	13000	VIT 0111	VIT	1	3	15/2/23 10:13	15/02/2023 13:11	INTERNA;NAO PROGRAMADA;MEIO AMBIENTE;VENTO	240	1	103847	0,56
18	390	11281517-1	2	2023	12958	PNH 0106	PNH	1	3	15/2/23 10:18	16/02/2023 12:20	INTERNA;NAO PROGRAMADA;MEIO AMBIENTE;ARVORE OU VEGETACAO	240	1	25065	26,03
19	390	11281580-1	2	2023	16586	MON 0102	MON	1	3	15/2/23 10:29	15/02/2023 22:04	INTERNA;NAO PROGRAMADA;MEIO AMBIENTE;ARVORE OU VEGETACAO	13800	211	36706	3648,36
20	390	11281590-1	2	2023	12868	CAA 0107	CAA	1	3	15/2/23 10:31	16/02/2023 10:29	INTERNA;NAO PROGRAMADA;MEIO AMBIENTE;VENTO	240	1	56180	23,95
21	390	11281606-1	2	2023	16603	ROS 0102	ROS	1	3	15/2/23 10:35	16/02/2023 10:47	INTERNA;NAO PROGRAMADA;MEIO AMBIENTE;ARVORE OU VEGETACAO	240	49	27039	1186,02
22	390	11281700-1	2	2023	15816	ESP 0104	ESP	1	3	15/2/23 10:54	15/02/2023 14:56	INTERNA;NAO PROGRAMADA;MEIO AMBIENTE;ARVORE OU VEGETACAO	13800	244	39220	985,35
23	390	11281701-1	2	2023	12843	BFU 0107	BFU	1	3	15/2/23 10:54	16/02/2023 11:56	INTERNA;NAO PROGRAMADA;MEIO AMBIENTE;ARVORE OU VEGETACAO	240	1	47919	25,02
24	390	11281738-1	2	2023	15834	ITP 0102	ITP	1	3	15/2/23 11:02	15/02/2023 13:49	INTERNA;NAO PROGRAMADA;MEIO AMBIENTE;ARVORE OU VEGETACAO	13800	165	61998	459,02
25	390	11281779-1	2	2023	16599	GVI 0104	GVI	1	3	15/2/23 11:08	15/02/2023 11:43	INTERNA;NAO PROGRAMADA;MEIO AMBIENTE;ARVORE OU VEGETACAO	13800	635	93680	809,71
26	390	11281801-1	2	2023	16588	PPU 0108	PPU	1	3	15/2/23 11:13	15/02/2023 13:37	INTERNA;NAO PROGRAMADA;MEIO AMBIENTE;ARVORE OU VEGETACAO	240	1	53059	2,39
27	390	11281860-1	2	2023	12934	MAT 0105	MAT	1	3	15/2/23 11:25	15/02/2023 14:37	INTERNA;NAO PROGRAMADA;MEIO AMBIENTE;ARVORE OU VEGETACAO	13800	247	137317	788,07



28	390	11281865-1	2	2023	12954	PSD 0105	PSD	1	3	15/2/23 11:26	16/02/2023 16:15	INTERNA;NAO PROGRAMADA;MEIO AMBIENTE;ARVORE OU VEGETACAO	240	1	64862	28,81
29	390	11281880-1	2	2023	12882	CTL 0109	CTL	1	3	15/2/23 11:30	15/02/2023 14:00	INTERNA;NAO PROGRAMADA;MEIO AMBIENTE;ARVORE OU VEGETACAO	13800	1	67849	7,46
30	390	11281910-1	2	2023	16579	GUM 0104	GUM	1	3	15/2/23 11:36	16/02/2023 06:16	INTERNA;NAO PROGRAMADA;MEIO AMBIENTE;ARVORE OU VEGETACAO	13800	103	80119	1922,81
31	390	11281914-1	2	2023	16598	CAC 2302	CAC	1	3	15/2/23 11:36	15/02/2023 14:48	INTERNA;NAO PROGRAMADA;MEIO AMBIENTE;ARVORE OU VEGETACAO	240	1	26566	3,20
32	390	11281949-1	2	2023	12954	PSD 0108	PSD	1	3	15/2/23 11:44	17/02/2023 09:08	INTERNA;NAO PROGRAMADA;MEIO AMBIENTE;DESCARGA ATMOSFERICA	240	3	64862	136,19
33	390	11281951-1	2	2023	15819	VAL 0105	VAL	1	3	15/2/23 11:44	16/02/2023 21:27	INTERNA;NAO PROGRAMADA;MEIO AMBIENTE;ARVORE OU VEGETACAO	240	1	18043	33,71
34	390	11281969-1	2	2023	12956	PEN 0109	PEN	1	3	15/2/23 11:48	16/02/2023 10:45	INTERNA;NAO PROGRAMADA;MEIO AMBIENTE;VENTO	240	1	60556	22,94
35	390	11282029-1	2	2023	12997	VPR 0112	VPR	1	3	15/2/23 12:00	16/02/2023 12:24	INTERNA;NAO PROGRAMADA;MEIO AMBIENTE;VENTO	240	2	78399	48,80
36	390	11282039-1	2	2023	12956	PEN 0110	PEN	1	3	15/2/23 12:03	16/02/2023 12:52	INTERNA;NAO PROGRAMADA;MEIO AMBIENTE;ARVORE OU VEGETACAO	240	1	60556	24,83
37	390	11282097-1	2	2023	16578	COT 0114	COT	1	3	15/2/23 12:14	15/02/2023 16:38	INTERNA;NAO PROGRAMADA;MEIO AMBIENTE;VENTO	13800	104	43105	458,12
38	390	11282136-1	2	2023	16571	ALV 0103	ALV	1	3	15/2/23 9:52	15/02/2023 16:00	INTERNA;NAO PROGRAMADA;MEIO AMBIENTE;ARVORE OU VEGETACAO	13800	13	74028	79,85
39	390	11282153-1	2	2023	12966	RPI 0110	RPI	1	3	15/2/23 12:28	16/02/2023 16:13	INTERNA;NAO PROGRAMADA;MEIO AMBIENTE;VENTO	240	1	68806	27,75
40	390	11282171-1	2	2023	12971	SMA 0110	SMA	1	3	15/2/23 12:31	16/02/2023 12:08	INTERNA;NAO PROGRAMADA;MEIO AMBIENTE;VENTO	240	1	98678	23,61
41	390	11282173-1	2	2023	16593	VAR 0115	VAR	1	3	15/2/23 12:31	16/02/2023 19:15	INTERNA;NAO PROGRAMADA;MEIO AMBIENTE;VENTO	240	2	108400	61,45
42	390	11282207-1	2	2023	12969	SAB 0111	SAB	1	3	15/2/23 12:38	16/02/2023 15:39	INTERNA;NAO PROGRAMADA;MEIO AMBIENTE;VENTO	240	1	34793	27,02
43	390	11282211-1	2	2023	16580	IVI 0106	IVI	1	3	15/2/23 12:39	15/02/2023 16:32	INTERNA;NAO PROGRAMADA;MEIO AMBIENTE;VENTO	13800	101	76370	392,92
44	390	11282279-1	2	2023	12952	PRE 0103	PRE	1	3	15/2/23 12:51	15/02/2023 17:14	INTERNA;NAO PROGRAMADA;MEIO AMBIENTE;VENTO	13800	317	39636	1995,86
45	390	11282282-1	2	2023	12982	TMR 0108	TMR	1	3	15/2/23 12:52	15/02/2023 15:16	INTERNA;NAO PROGRAMADA;MEIO AMBIENTE;ARVORE OU VEGETACAO	13800	33	47721	79,49
46	390	11282287-1	2	2023	16600	JAC 0107	JAC	1	3	15/2/23 12:53	15/02/2023 14:59	INTERNA;NAO PROGRAMADA;MEIO AMBIENTE;ARVORE OU VEGETACAO	13800	1829	65325	3848,52
47	390	11282298-1	2	2023	15827	MAZ 0103	MAZ	1	3	15/2/23 12:56	15/02/2023 18:50	INTERNA;NAO PROGRAMADA;MEIO AMBIENTE;ARVORE OU VEGETACAO	13800	47	151442	277,46
48	390	11282300-1	2	2023	16580	IVI 0106	IVI	1	3	15/2/23 12:56	16/02/2023 16:25	INTERNA;NAO PROGRAMADA;MEIO AMBIENTE;VENTO	13800	1	76370	27,49
49	390	11282310-1	2	2023	12981	TMO 0105	TMO	1	3	15/2/23 12:58	16/02/2023 14:37	INTERNA;NAO PROGRAMADA;MEIO AMBIENTE;VENTO	240	4	50340	102,57
50	390	11282333-1	2	2023	12877	PEN 0102	PEN	1	3	15/2/23 13:04	16/02/2023 12:58	INTERNA;NAO PROGRAMADA;MEIO AMBIENTE;ARVORE OU VEGETACAO	240	1	87558	23,90
51	390	11282342-1	2	2023	12948	NMU 0108	NMU	1	3	15/2/23 13:05	16/02/2023 15:55	INTERNA;NAO PROGRAMADA;MEIO AMBIENTE;ARVORE OU VEGETACAO	13800	4	15575	107,27
52	390	11282369-1	2	2023	16586	MON 0114	MON	1	3	15/2/23 13:12	15/02/2023 15:40	INTERNA;NAO PROGRAMADA;MEIO AMBIENTE;ARVORE OU VEGETACAO	240	1	36706	2,47
53	390	11282370-1	2	2023	12892	COI 0102	COI	1	3	15/2/23 13:12	16/02/2023 16:11	INTERNA;NAO PROGRAMADA;MEIO AMBIENTE;ARVORE OU VEGETACAO	13800	2	27135	53,96
54	390	11282400-1	2	2023	12934	MAT 0102	MAT	1	3	15/2/23 13:19	15/02/2023 16:38	INTERNA;NAO PROGRAMADA;MEIO AMBIENTE;ARVORE OU VEGETACAO	240	3	137317	9,93
55	390	11282426-1	2	2023	16576	CPI 0112	CPI	1	3	15/2/23 13:24	16/02/2023 09:33	INTERNA;NAO PROGRAMADA;MEIO AMBIENTE;ARVORE OU VEGETACAO	13800	3	85048	60,47



56	390	11282447-1	2	2023	16606	SER 0106	SER	1	3	15/2/23 13:27	15/02/2023 21:04	INTERNA;NAO PROGRAMADA;MEIO AMBIENTE;ARVORE OU VEGETACAO	13800	3	18932	53,21
57	390	11282462-1	2	2023	12907	EGU 0105	EGU	1	3	15/2/23 13:29	16/02/2023 03:48	INTERNA;NAO PROGRAMADA;MEIO AMBIENTE;ARVORE OU VEGETACAO	13800	123	21248	1760,75
58	390	11282470-1	2	2023	16576	CPI 0111	CPI	1	3	15/2/23 13:30	16/02/2023 12:00	INTERNA;NAO PROGRAMADA;MEIO AMBIENTE;ARVORE OU VEGETACAO	240	2	85048	45,01
59	390	11282482-1	2	2023	12954	PSD 0108	PSD	1	3	15/2/23 13:33	16/02/2023 13:42	INTERNA;NAO PROGRAMADA;MEIO AMBIENTE;VENTO	240	1	64862	24,16
60	390	11282516-1	2	2023	12948	NMU 0105	NMU	1	3	15/2/23 13:00	16/02/2023 11:29	INTERNA;NAO PROGRAMADA;MEIO AMBIENTE;VENTO	13800	46	15575	1033,91
61	390	11282520-1	2	2023	12982	TMR 0108	TMR	1	3	15/2/23 13:38	16/02/2023 10:21	INTERNA;NAO PROGRAMADA;MEIO AMBIENTE;VENTO	240	4	47721	82,82
62	390	11282522-1	2	2023	12981	TMO 0111	TMO	1	3	15/2/23 12:56	15/02/2023 15:15	INTERNA;NAO PROGRAMADA;MEIO AMBIENTE;VENTO	13800	209	50340	485,75
63	390	11282550-1	2	2023	15823	SAM 0111	SAM	1	3	15/2/23 13:46	16/02/2023 16:17	INTERNA;NAO PROGRAMADA;MEIO AMBIENTE;ARVORE OU VEGETACAO	13800	25	50304	662,65
64	390	11282567-1	2	2023	12952	PRE 0106	PRE	1	3	15/2/23 13:48	15/02/2023 16:46	INTERNA;NAO PROGRAMADA;MEIO AMBIENTE;VENTO	13800	852	39636	2523,58
65	390	11282570-1	2	2023	12868	CAA 0102	CAA	1	3	15/2/23 13:49	15/02/2023 18:47	INTERNA;NAO PROGRAMADA;MEIO AMBIENTE;ARVORE OU VEGETACAO	13800	2412	56180	3612,64
66	390	11282576-1	2	2023	13000	VIT 0111	VIT	1	3	15/2/23 13:49	16/02/2023 16:54	INTERNA;NAO PROGRAMADA;MEIO AMBIENTE;ARVORE OU VEGETACAO	240	1	103847	27,07
67	390	11282582-1	2	2023	12866	CPE 0106	CPE	1	3	15/2/23 13:50	15/02/2023 21:50	INTERNA;NAO PROGRAMADA;MEIO AMBIENTE;ARVORE OU VEGETACAO	13800	960	42442	6561,18
68	390	11282613-1	2	2023	12907	EGU 0104	EGU	1	3	15/2/23 13:56	15/02/2023 16:36	INTERNA;NAO PROGRAMADA;MEIO AMBIENTE;ARVORE OU VEGETACAO	13800	17	21248	45,48
69	390	11282634-1	2	2023	12971	SMA 0106	SMA	1	3	15/2/23 14:01	16/02/2023 13:16	INTERNA;NAO PROGRAMADA;MEIO AMBIENTE;VENTO	240	1	98678	23,25
70	390	11282645-1	2	2023	16572	BRU 0108	BRU	1	3	15/2/23 14:02	16/02/2023 16:27	INTERNA;NAO PROGRAMADA;MEIO AMBIENTE;ARVORE OU VEGETACAO	240	1	55275	26,41
71	390	11282685-1	2	2023	16603	ROS 0104	ROS	1	3	15/2/23 14:05	16/02/2023 03:07	INTERNA;NAO PROGRAMADA;MEIO AMBIENTE;ARVORE OU VEGETACAO	13800	64	27039	834,58
72	390	11282700-1	2	2023	15837	EMB 0109	EMB	1	3	15/2/23 13:41	15/02/2023 16:34	INTERNA;NAO PROGRAMADA;MEIO AMBIENTE;ARVORE OU VEGETACAO	13800	95	147732	273,73
73	390	11282752-1	2	2023	15841	BAI 0111	BAI	1	3	15/2/23 14:23	16/02/2023 01:50	INTERNA;NAO PROGRAMADA;MEIO AMBIENTE;ARVORE OU VEGETACAO	13800	3	64529	34,34
74	390	11282792-1	2	2023	12900	CUP 0103	CUP	1	3	15/2/23 14:05	15/02/2023 16:05	INTERNA;NAO PROGRAMADA;MEIO AMBIENTE;ARVORE OU VEGETACAO	13800	81	108264	162,00
75	390	11282810-1	2	2023	15827	MAZ 0114	MAZ	1	3	15/2/23 14:31	15/02/2023 18:04	INTERNA;NAO PROGRAMADA;MEIO AMBIENTE;ARVORE OU VEGETACAO	13800	486	151442	4007,12
76	390	11282931-1	2	2023	12946	MOR 0106	MOR	1	3	15/2/23 13:56	15/02/2023 18:18	INTERNA;NAO PROGRAMADA;MEIO AMBIENTE;ARVORE OU VEGETACAO	240	1	23394	4,37
77	390	11282932-1	2	2023	15824	ORA 0102	ORA	1	3	15/2/23 14:54	16/02/2023 10:52	INTERNA;NAO PROGRAMADA;MEIO AMBIENTE;VENTO	240	2	20122	39,93
78	390	11282942-1	2	2023	16576	CPI 0110	CPI	1	3	15/2/23 14:55	16/02/2023 14:29	INTERNA;NAO PROGRAMADA;MEIO AMBIENTE;VENTO	240	1	85048	0,19
79	390	11282947-1	2	2023	12995	VPA 0102	VPA	1	3	15/2/23 14:57	16/02/2023 15:43	INTERNA;NAO PROGRAMADA;MEIO AMBIENTE;ARVORE OU VEGETACAO	240	1	23022	24,76
80	390	11282979-1	2	2023	16572	BRU 0105	BRU	1	3	15/2/23 15:02	15/02/2023 20:06	INTERNA;NAO PROGRAMADA;MEIO AMBIENTE;ARVORE OU VEGETACAO	13800	1215	55275	6142,16
81	390	11283001-1	2	2023	16598	CAC 2302	CAC	1	3	15/2/23 15:06	16/02/2023 04:25	INTERNA;NAO PROGRAMADA;MEIO AMBIENTE;VENTO	23000	110	26566	1464,74
82	390	11283012-1	2	2023	12882	CTL 0108	CTL	1	3	15/2/23 15:08	17/02/2023 12:30	INTERNA;NAO PROGRAMADA;MEIO AMBIENTE;VENTO	13800	272	67849	3551,35
83	390	11283013-1	2	2023	15836	GPR 0105	GPR	1	3	15/2/23 15:08	15/02/2023 20:45	INTERNA;NAO PROGRAMADA;MEIO AMBIENTE;VENTO	13800	325	78947	8750,75



84	390	11283015-1	2	2023	16598	CAC 2303	CAC	1	3	15/2/23 15:09	16/02/2023 04:52	INTERNA;NAO PROGRAMADA;MEIO AMBIENTE;VENTO	23000	30	26566	411,34
85	390	11283028-1	2	2023	12983	TIR 0104	TIR	1	3	15/2/23 15:11	15/02/2023 20:24	INTERNA;NAO PROGRAMADA;MEIO AMBIENTE;VENTO	13800	63	125999	328,41
86	390	11283049-1	2	2023	16587	PAR 0106	PAR	1	3	15/2/23 15:13	16/02/2023 06:21	INTERNA;NAO PROGRAMADA;MEIO AMBIENTE;VENTO	13800	203	28704	3071,56
87	390	11283054-1	2	2023	12928	JUQ 0104	JUQ	1	3	15/2/23 15:14	16/02/2023 04:22	INTERNA;NAO PROGRAMADA;MEIO AMBIENTE;ARVORE OU VEGETACAO	13800	99	19198	1299,46
88	390	11283061-1	2	2023	12954	PSD 0110	PSD	1	3	15/2/23 15:14	16/02/2023 01:05	INTERNA;NAO PROGRAMADA;MEIO AMBIENTE;ARVORE OU VEGETACAO	13800	742	64862	7304,37
89	390	11283069-1	2	2023	12882	CTL 0102	CTL	1	3	15/2/23 15:15	15/02/2023 17:50	INTERNA;NAO PROGRAMADA;MEIO AMBIENTE;VENTO	13800	440	67849	1132,88
90	390	11283095-1	2	2023	16581	JAN 0114	JAN	1	3	15/2/23 15:18	16/02/2023 12:57	INTERNA;NAO PROGRAMADA;MEIO AMBIENTE;VENTO	240	1	81383	21,65
91	390	11283101-1	2	2023	16585	MBE 0104	MBE	1	3	15/2/23 15:19	15/02/2023 17:25	INTERNA;NAO PROGRAMADA;MEIO AMBIENTE;VENTO	13800	358	117708	756,18
92	390	11283110-1	2	2023	15836	GPR 0107	GPR	1	3	15/2/23 15:09	16/02/2023 19:38	INTERNA;NAO PROGRAMADA;MEIO AMBIENTE;ARVORE OU VEGETACAO	13800	123	78947	28917,61
93	390	11283113-1	2	2023	16600	JAC 0106	JAC	1	3	15/2/23 15:19	15/02/2023 19:59	INTERNA;NAO PROGRAMADA;MEIO AMBIENTE;VENTO	13800	422	65325	1410,90
94	390	11283129-1	2	2023	12964	REM 0107	REM	1	3	15/2/23 15:20	15/02/2023 23:40	INTERNA;NAO PROGRAMADA;MEIO AMBIENTE;VENTO	13800	7	51733	57,41
95	390	11283133-1	2	2023	12907	EGU 0103	EGU	1	3	15/2/23 15:20	16/02/2023 14:48	INTERNA;NAO PROGRAMADA;MEIO AMBIENTE;ARVORE OU VEGETACAO	13800	27	21248	1641,32
96	390	11283136-1	2	2023	15816	ESP 0104	ESP	1	3	15/2/23 15:20	16/02/2023 04:37	INTERNA;NAO PROGRAMADA;MEIO AMBIENTE;ARVORE OU VEGETACAO	13800	196	39220	2601,25
97	390	11283158-1	2	2023	12833	ANA 0111	ANA	1	3	15/2/23 15:16	15/02/2023 21:10	INTERNA;NAO PROGRAMADA;MEIO AMBIENTE;VENTO	13800	1	18013	5719,58
98	390	11283166-1	2	2023	12853	BAL 0103	BAL	1	3	15/2/23 15:22	15/02/2023 21:00	INTERNA;NAO PROGRAMADA;MEIO AMBIENTE;ARVORE OU VEGETACAO	13800	551	68173	6575,59
99	390	11283170-1	2	2023	12952	PRE 0108	PRE	1	3	15/2/23 15:22	17/02/2023 17:51	INTERNA;NAO PROGRAMADA;MEIO AMBIENTE;ARVORE OU VEGETACAO	13800	21	39636	2408,12
100	390	11283180-1	2	2023	12964	REM 0111	REM	1	3	15/2/23 15:22	15/02/2023 21:01	INTERNA;NAO PROGRAMADA;MEIO AMBIENTE;ARVORE OU VEGETACAO	13800	3	51733	9557,28
101	390	11283186-1	2	2023	12845	BAR 0110	BAR	1	3	15/2/23 15:23	15/02/2023 21:00	INTERNA;NAO PROGRAMADA;MEIO AMBIENTE;VENTO	240	2	119399	11,22
102	390	11283198-1	2	2023	12880	LIM 0105	LIM	1	3	15/2/23 15:23	15/02/2023 19:13	INTERNA;NAO PROGRAMADA;MEIO AMBIENTE;VENTO	13800	102	36592	4043,01
103	390	11283201-1	2	2023	12857	BSI 0106	BSI	1	3	15/2/23 15:23	16/02/2023 13:39	INTERNA;NAO PROGRAMADA;MEIO AMBIENTE;ARVORE OU VEGETACAO	13800	25	92469	3125,08
104	390	11283206-1	2	2023	15818	VEM 0111	VEM	1	3	15/2/23 15:24	16/02/2023 11:29	INTERNA;NAO PROGRAMADA;MEIO AMBIENTE;VENTO	240	1	71169	2,02
105	390	11283213-1	2	2023	16575	CAI 0105	CAI	1	3	15/2/23 15:24	16/02/2023 14:32	INTERNA;NAO PROGRAMADA;MEIO AMBIENTE;VENTO	240	1	21005	23,13
106	390	11283217-1	2	2023	16600	JAC 0102	JAC	1	3	15/2/23 15:24	16/02/2023 05:15	INTERNA;NAO PROGRAMADA;MEIO AMBIENTE;VENTO	13800	168	65325	2325,45
107	390	11283222-1	2	2023	12880	CVE 0107	CVE	1	3	15/2/23 15:25	16/02/2023 16:30	INTERNA;NAO PROGRAMADA;MEIO AMBIENTE;VENTO	13800	153	36592	4033,87
108	390	11283237-1	2	2023	12982	TMR 0107	TMR	1	3	15/2/23 15:25	16/02/2023 12:20	INTERNA;NAO PROGRAMADA;MEIO AMBIENTE;ARVORE OU VEGETACAO	13800	8	47721	167,28
109	390	11283260-1	2	2023	15830	MAD 0114	MAD	1	3	15/2/23 15:26	15/02/2023 19:07	INTERNA;NAO PROGRAMADA;MEIO AMBIENTE;VENTO	13800	1001	98919	3686,46
110	390	11283306-1	2	2023	16600	JAC 0107	JAC	1	3	15/2/23 15:27	15/02/2023 21:07	INTERNA;NAO PROGRAMADA;MEIO AMBIENTE;VENTO	13800	3126	65325	7289,83
111	390	11283328-1	2	2023	15836	GPR 0102	GPR	1	3	15/2/23 15:28	16/02/2023 11:28	INTERNA;NAO PROGRAMADA;MEIO AMBIENTE;ARVORE OU VEGETACAO	240	4	78947	80,02



112	390	11283335-1	2	2023	16600	JAC 0104	JAC	1	3	15/2/23 15:28	16/02/2023 01:35	INTERNA;NAO PROGRAMADA;MEIO AMBIENTE;VENTO	13800	397	65325	4016,43
113	390	11283347-1	2	2023	12954	PSD 0103	PSD	1	3	15/2/23 15:25	15/02/2023 22:45	INTERNA;NAO PROGRAMADA;MEIO AMBIENTE;ARVORE OU VEGETACAO	13800	625	64862	4576,04
114	390	11283361-1	2	2023	12952	PRE 0104	PRE	1	3	15/2/23 15:29	15/02/2023 23:26	INTERNA;NAO PROGRAMADA;MEIO AMBIENTE;VENTO	13800	270	39636	801,68
115	390	11283364-1	2	2023	12843	BFU 0113	BFU	1	3	15/2/23 15:29	15/02/2023 18:10	INTERNA;NAO PROGRAMADA;MEIO AMBIENTE;ARVORE OU VEGETACAO	13800	1088	47919	3036,01
116	390	11283373-1	2	2023	12957	PER 0103	PER	1	3	15/2/23 15:30	15/02/2023 17:09	INTERNA;NAO PROGRAMADA;MEIO AMBIENTE;ARVORE OU VEGETACAO	13800	2008	105576	5501,57
117	390	11283396-1	2	2023	12957	PER 0108	PER	1	3	15/2/23 15:31	16/02/2023 08:20	INTERNA;NAO PROGRAMADA;MEIO AMBIENTE;ARVORE OU VEGETACAO	13800	191	105576	3211,08
118	390	11283400-1	2	2023	12837	ANB 0112	ANB	1	3	15/2/23 15:31	15/02/2023 20:07	INTERNA;NAO PROGRAMADA;MEIO AMBIENTE;ARVORE OU VEGETACAO	13800	861	45415	9306,80
119	390	11283412-1	2	2023	16587	PAR 0102	PAR	1	3	15/2/23 15:31	15/02/2023 21:54	INTERNA;NAO PROGRAMADA;MEIO AMBIENTE;ARVORE OU VEGETACAO	13800	345	28704	173,17
120	390	11283416-1	2	2023	12957	PER 0108	PER	1	3	15/2/23 15:32	15/02/2023 21:49	INTERNA;NAO PROGRAMADA;MEIO AMBIENTE;ARVORE OU VEGETACAO	13800	2509	105576	15784,40
121	390	11283430-1	2	2023	12927	JOR 0106	JOR	1	3	15/2/23 15:32	15/02/2023 20:20	INTERNA;NAO PROGRAMADA;MEIO AMBIENTE;VENTO	13800	4	16717	1806,30
122	390	11283466-1	2	2023	12991	VEM 0111	VEM	1	3	15/2/23 15:35	15/02/2023 23:50	INTERNA;NAO PROGRAMADA;MEIO AMBIENTE;ARVORE OU VEGETACAO	13800	817	75286	4874,36
123	390	11283468-1	2	2023	16574	CAM 0103	CAM	1	3	15/2/23 15:35	15/02/2023 23:06	INTERNA;NAO PROGRAMADA;MEIO AMBIENTE;ARVORE OU VEGETACAO	13800	80	55294	3255,82
124	390	11283479-1	2	2023	12837	ANB 0109	ANB	1	3	15/2/23 15:35	16/02/2023 10:16	INTERNA;NAO PROGRAMADA;MEIO AMBIENTE;VENTO	13800	157	45415	2930,80
125	390	11283486-1	2	2023	12934	MAT 0102	MAT	1	3	15/2/23 15:36	15/02/2023 18:50	INTERNA;NAO PROGRAMADA;MEIO AMBIENTE;VENTO	13800	172	137317	555,70
126	390	11283503-1	2	2023	16580	IVI 0110	IVI	1	3	15/2/23 15:36	16/02/2023 02:50	INTERNA;NAO PROGRAMADA;MEIO AMBIENTE;ARVORE OU VEGETACAO	13800	699	76370	12272,71
127	390	11283515-1	2	2023	12957	PER 0110	PER	1	3	15/2/23 15:37	16/02/2023 07:37	INTERNA;NAO PROGRAMADA;MEIO AMBIENTE;VENTO	13800	220	105576	3519,51
128	390	11283518-1	2	2023	12957	PER 0104	PER	1	3	15/2/23 15:37	16/02/2023 07:49	INTERNA;NAO PROGRAMADA;MEIO AMBIENTE;ARVORE OU VEGETACAO	13800	100	105576	1638,73
129	390	11283522-1	2	2023	15834	ITP 0111	ITP	1	3	15/2/23 15:37	16/02/2023 11:55	INTERNA;NAO PROGRAMADA;MEIO AMBIENTE;ARVORE OU VEGETACAO	13800	3	61998	60,81
130	390	11283524-1	2	2023	15829	MPA 0106	MPA	1	3	15/2/23 15:37	15/02/2023 17:06	INTERNA;NAO PROGRAMADA;MEIO AMBIENTE;ARVORE OU VEGETACAO	13800	1978	79056	4133,56
131	390	11283530-1	2	2023	15836	GPR 0105	GPR	1	3	15/2/23 15:37	16/02/2023 00:35	INTERNA;NAO PROGRAMADA;MEIO AMBIENTE;VENTO	13800	349	78947	5293,06
132	390	11283536-1	2	2023	12909	GCA 0102	GCA	1	3	15/2/23 15:38	15/02/2023 22:48	INTERNA;NAO PROGRAMADA;MEIO AMBIENTE;ARVORE OU VEGETACAO	13800	69	19338	494,14
133	390	11283557-1	2	2023	12883	CAT 0104	CAT	1	3	15/2/23 15:38	15/02/2023 19:08	INTERNA;NAO PROGRAMADA;MEIO AMBIENTE;ARVORE OU VEGETACAO	13800	683	19970	2264,84
134	390	11283563-1	2	2023	16600	JAC 0103	JAC	1	3	15/2/23 15:39	16/02/2023 11:57	INTERNA;NAO PROGRAMADA;MEIO AMBIENTE;VENTO	13800	99	65325	139,12
135	390	11283566-1	2	2023	12887	CLA 0102	CLA	1	3	15/2/23 15:39	15/02/2023 19:10	INTERNA;NAO PROGRAMADA;MEIO AMBIENTE;ARVORE OU VEGETACAO	13800	134	54918	470,45
136	390	11283571-1	2	2023	16602	ROS 0102	ROS	1	3	15/2/23 15:39	15/02/2023 19:27	INTERNA;NAO PROGRAMADA;MEIO AMBIENTE;VENTO	13800	5522	17699	7322,03
137	390	11283581-1	2	2023	12880	CVE 0103	CVE	1	3	15/2/23 15:40	17/02/2023 12:20	INTERNA;NAO PROGRAMADA;MEIO AMBIENTE;ARVORE OU VEGETACAO	13800	61	36592	2725,24
138	390	11283601-1	2	2023	12922	ITR 0111	ITR	1	3	15/2/23 15:41	15/02/2023 18:18	INTERNA;NAO PROGRAMADA;MEIO AMBIENTE;VENTO	13800	1091	96921	2867,51
139	390	11283613-1	2	2023	15813	JKU 0111	JKU	1	3	15/2/23 15:41	16/02/2023 14:47	INTERNA;NAO PROGRAMADA;MEIO AMBIENTE;ARVORE OU VEGETACAO	13800	25	25570	165,77



140	390	11283616-1	2	2023	15817	ERM 0102	ERM	1	3	15/2/23 15:41	15/02/2023 18:11	INTERNA;NAO PROGRAMADA;MEIO AMBIENTE;ARVORE OU VEGETACAO	13800	574	90394	1406,94
141	390	11283618-1	2	2023	12991	VEM 0112	VEM	1	3	15/2/23 15:41	16/02/2023 16:33	INTERNA;NAO PROGRAMADA;MEIO AMBIENTE;VENTO	13800	75	75286	1864,10
142	390	11283624-1	2	2023	12957	PER 0102	PER	1	3	15/2/23 15:31	16/02/2023 00:50	INTERNA;NAO PROGRAMADA;MEIO AMBIENTE;VENTO	13800	218	105576	2030,91
143	390	11283631-1	2	2023	12947	NAC 0110	NAC	1	3	15/2/23 15:42	15/02/2023 18:05	INTERNA;NAO PROGRAMADA;MEIO AMBIENTE;ARVORE OU VEGETACAO	13800	618	111504	1542,68
144	390	11283638-1	2	2023	12887	CLA 0103	CLA	1	3	15/2/23 15:42	16/02/2023 15:02	INTERNA;NAO PROGRAMADA;MEIO AMBIENTE;VENTO	13800	25	54918	2906,96
145	390	11283641-1	2	2023	12887	CLA 0108	CLA	1	3	15/2/23 15:42	15/02/2023 20:00	INTERNA;NAO PROGRAMADA;MEIO AMBIENTE;VENTO	240	48	54918	66,59
146	390	11283650-1	2	2023	15813	JKU 0111	JKU	1	3	15/2/23 15:42	16/02/2023 02:13	INTERNA;NAO PROGRAMADA;MEIO AMBIENTE;VENTO	13800	22	25570	231,19
147	390	11283651-1	2	2023	12909	GCA 0105	GCA	1	3	15/2/23 15:19	15/02/2023 20:39	INTERNA;NAO PROGRAMADA;MEIO AMBIENTE;VENTO	13800	327	19338	1740,64
148	390	11283682-1	2	2023	16593	VAR 0105	VAR	1	3	15/2/23 15:44	15/02/2023 18:48	INTERNA;NAO PROGRAMADA;MEIO AMBIENTE;VENTO	13800	882	108400	4388,28
149	390	11283685-1	2	2023	15830	MAD 0111	MAD	1	3	15/2/23 15:44	16/02/2023 16:55	INTERNA;NAO PROGRAMADA;MEIO AMBIENTE;ARVORE OU VEGETACAO	13800	33	98919	831,02
150	390	11283699-1	2	2023	12987	UTI 0110	UTI	1	3	15/2/23 15:45	15/02/2023 23:25	INTERNA;NAO PROGRAMADA;MEIO AMBIENTE;VENTO	13800	431	66631	3303,62
151	390	11283709-1	2	2023	15839	CTA 0110	CTA	1	3	15/2/23 15:45	16/02/2023 00:57	INTERNA;NAO PROGRAMADA;MEIO AMBIENTE;ARVORE OU VEGETACAO	13800	100	45695	919,58
152	390	11283712-1	2	2023	12945	MOO 0102	MOO	1	3	15/2/23 15:45	16/02/2023 14:20	INTERNA;NAO PROGRAMADA;MEIO AMBIENTE;VENTO	13800	18	12779	406,39
153	390	11283713-1	2	2023	12952	PRE 0112	PRE	1	3	15/2/23 15:45	15/02/2023 21:50	INTERNA;NAO PROGRAMADA;MEIO AMBIENTE;ARVORE OU VEGETACAO	13800	80	39636	485,87
154	390	11283735-1	2	2023	12907	EGU 0103	EGU	1	3	15/2/23 15:46	15/02/2023 20:26	INTERNA;NAO PROGRAMADA;MEIO AMBIENTE;ARVORE OU VEGETACAO	13800	2	21248	1423,10
155	390	11283753-1	2	2023	15834	REG 0303	REG	1	3	15/2/23 15:46	16/02/2023 22:42	INTERNA;NAO PROGRAMADA;MEIO AMBIENTE;VENTO	13800	250	61998	1277,08
156	390	11283756-1	2	2023	12967	RBO 0111	RBO	1	3	15/2/23 15:46	16/02/2023 15:30	INTERNA;NAO PROGRAMADA;MEIO AMBIENTE;ARVORE OU VEGETACAO	13800	34	86482	806,39
157	390	11283768-1	2	2023	15818	VFO 0103	VFO	1	3	15/2/23 15:47	15/02/2023 20:00	INTERNA;NAO PROGRAMADA;MEIO AMBIENTE;ARVORE OU VEGETACAO	13800	24	71169	101,39
158	390	11283784-1	2	2023	12997	VPR 0113	VPR	1	3	15/2/23 15:48	15/02/2023 20:30	INTERNA;NAO PROGRAMADA;MEIO AMBIENTE;VENTO	13800	257	78399	1206,90
159	390	11283789-1	2	2023	15816	ESP 0104	ESP	1	3	15/2/23 15:48	15/02/2023 16:57	INTERNA;NAO PROGRAMADA;MEIO AMBIENTE;ARVORE OU VEGETACAO	13800	347	39220	398,76
160	390	11283792-1	2	2023	15842	ESP 0102	ESP	1	3	15/2/23 15:48	15/02/2023 17:50	INTERNA;NAO PROGRAMADA;MEIO AMBIENTE;VENTO	13800	4	67698	5377,27
161	390	11283796-1	2	2023	16575	CAI 0104	CAI	1	3	15/2/23 15:43	16/02/2023 09:40	INTERNA;NAO PROGRAMADA;MEIO AMBIENTE;VENTO	13800	11	21005	197,38
162	390	11283818-1	2	2023	12967	RBO 0103	RBO	1	3	15/2/23 15:49	15/02/2023 18:37	INTERNA;NAO PROGRAMADA;MEIO AMBIENTE;ARVORE OU VEGETACAO	13800	2220	86482	9932,24
163	390	11283822-1	2	2023	16571	ALV 0103	ALV	1	3	15/2/23 15:49	16/02/2023 10:59	INTERNA;NAO PROGRAMADA;MEIO AMBIENTE;VENTO	13800	36	74028	689,96
164	390	11283831-1	2	2023	12887	CLA 0108	CLA	1	3	15/2/23 15:49	16/02/2023 00:25	INTERNA;NAO PROGRAMADA;MEIO AMBIENTE;ARVORE OU VEGETACAO	13800	52	54918	446,38
165	390	11283859-1	2	2023	12947	NAC 0103	NAC	1	3	15/2/23 15:50	16/02/2023 00:19	INTERNA;NAO PROGRAMADA;MEIO AMBIENTE;VENTO	13800	270	111504	2292,45
166	390	11283862-1	2	2023	12912	GNA 0112	GNA	1	3	15/2/23 15:50	15/02/2023 19:00	INTERNA;NAO PROGRAMADA;MEIO AMBIENTE;VENTO	13800	697	93105	2207,17
167	390	11283864-1	2	2023	15816	COT 0114	COT	1	3	15/2/23 15:50	16/02/2023 00:28	INTERNA;NAO PROGRAMADA;MEIO AMBIENTE;VENTO	13800	111	39220	957,38



168	390	11283880-1	2	2023	16586	MON 0108	MON	1	3	15/2/23 15:51	16/02/2023 02:40	INTERNA;NAO PROGRAMADA;MEIO AMBIENTE;ARVORE OU VEGETACAO	240	1	36706	10,83
169	390	11283901-1	2	2023	15816	ESP 0110	ESP	1	3	15/2/23 15:51	15/02/2023 22:49	INTERNA;NAO PROGRAMADA;MEIO AMBIENTE;VENTO	13800	521	39220	3629,49
170	390	11283904-1	2	2023	12839	BAN 0324	BAN	1	3	15/2/23 15:36	15/02/2023 17:19	INTERNA;NAO PROGRAMADA;MEIO AMBIENTE;ARVORE OU VEGETACAO	34500	1	23796	1,72
171	390	11283905-1	2	2023	15829	MPA 0106	MPA	1	3	15/2/23 15:51	15/02/2023 21:31	INTERNA;NAO PROGRAMADA;MEIO AMBIENTE;VENTO	13800	421	79056	2379,70
172	390	11283906-1	2	2023	16587	PAR 0108	PAR	1	3	15/2/23 15:52	16/02/2023 03:45	INTERNA;NAO PROGRAMADA;MEIO AMBIENTE;ARVORE OU VEGETACAO	13800	87	28704	1033,85
173	390	11283910-1	2	2023	16578	COT 0111	COT	1	3	15/2/23 15:52	16/02/2023 03:42	INTERNA;NAO PROGRAMADA;MEIO AMBIENTE;ARVORE OU VEGETACAO	13800	29	43105	343,19
174	390	11283915-1	2	2023	15833	ITN 0108	ITN	1	3	15/2/23 15:52	15/02/2023 20:15	INTERNA;NAO PROGRAMADA;MEIO AMBIENTE;ARVORE OU VEGETACAO	13800	104	98024	455,52
175	390	11283918-1	2	2023	16587	PAR 0108	PAR	1	3	15/2/23 15:52	16/02/2023 13:22	INTERNA;NAO PROGRAMADA;MEIO AMBIENTE;ARVORE OU VEGETACAO	13800	122	28704	2288,72
176	390	11283922-1	2	2023	16591	TUC 0103	TUC	1	3	15/2/23 15:40	16/02/2023 20:39	INTERNA;NAO PROGRAMADA;MEIO AMBIENTE;ARVORE OU VEGETACAO	13800	55	50910	1664,27
177	390	11283926-1	2	2023	15833	ITN 0105	ITN	1	3	15/2/23 15:52	15/02/2023 19:15	INTERNA;NAO PROGRAMADA;MEIO AMBIENTE;VENTO	13800	81	98024	273,20
178	390	11283933-1	2	2023	16600	JAC 0104	JAC	1	3	15/2/23 15:42	16/02/2023 11:19	INTERNA;NAO PROGRAMADA;MEIO AMBIENTE;VENTO	13800	210	65325	4119,91
179	390	11283947-1	2	2023	12934	MAT 0109	MAT	1	3	15/2/23 15:53	15/02/2023 18:04	INTERNA;NAO PROGRAMADA;MEIO AMBIENTE;ARVORE OU VEGETACAO	13800	2025	137317	4216,39
180	390	11283966-1	2	2023	15816	ESP 0109	ESP	1	3	15/2/23 15:53	15/02/2023 20:27	INTERNA;NAO PROGRAMADA;MEIO AMBIENTE;ARVORE OU VEGETACAO	13800	305	39220	1382,33
181	390	11283999-1	2	2023	15832	LIM 0105	LIM	1	3	15/2/23 15:55	16/02/2023 14:49	INTERNA;NAO PROGRAMADA;MEIO AMBIENTE;ARVORE OU VEGETACAO	13800	296	57098	6778,07
182	390	11284021-1	2	2023	12999	VTA 0105	VTA	1	3	15/2/23 15:55	15/02/2023 22:26	INTERNA;NAO PROGRAMADA;MEIO AMBIENTE;ARVORE OU VEGETACAO	13800	362	67219	2709,27
183	390	11284038-1	2	2023	12872	CAL 0113	CAL	1	3	15/2/23 15:56	15/02/2023 21:20	INTERNA;NAO PROGRAMADA;MEIO AMBIENTE;ARVORE OU VEGETACAO	13800	262	24482	1446,73
184	390	11284056-1	2	2023	12907	EGU 0104	EGU	1	3	15/2/23 15:56	16/02/2023 09:25	INTERNA;NAO PROGRAMADA;MEIO AMBIENTE;ARVORE OU VEGETACAO	13800	3	21248	52,43
185	390	11284062-1	2	2023	16599	GVI 0105	GVI	1	3	15/2/23 15:56	15/02/2023 18:18	INTERNA;NAO PROGRAMADA;MEIO AMBIENTE;ARVORE OU VEGETACAO	13800	213	93680	504,04
186	390	11284081-1	2	2023	12966	RPI 0107	RPI	1	3	15/2/23 15:57	15/02/2023 23:47	INTERNA;NAO PROGRAMADA;MEIO AMBIENTE;VENTO	13800	516	68806	4039,42
187	390	11284082-1	2	2023	16571	ALV 0103	ALV	1	3	15/2/23 15:57	16/02/2023 09:27	INTERNA;NAO PROGRAMADA;MEIO AMBIENTE;VENTO	13800	122	74028	2135,27
188	390	11284089-1	2	2023	16597	BAT 0103	BAT	1	3	15/2/23 15:57	16/02/2023 15:07	INTERNA;NAO PROGRAMADA;MEIO AMBIENTE;ARVORE OU VEGETACAO	13800	55	31417	1274,29
189	390	11284091-1	2	2023	12839	BAN 0323	BAN	1	3	15/2/23 15:28	15/02/2023 17:19	INTERNA;NAO PROGRAMADA;MEIO AMBIENTE;VENTO	34500	2	23796	3,70
190	390	11284093-1	2	2023	12957	PER 0103	PER	1	3	15/2/23 15:28	16/02/2023 07:55	INTERNA;NAO PROGRAMADA;MEIO AMBIENTE;VENTO	13800	131	105576	2153,71
191	390	11284098-1	2	2023	15815	GER 0104	GER	1	3	15/2/23 15:57	15/02/2023 17:33	INTERNA;NAO PROGRAMADA;MEIO AMBIENTE;VENTO	13800	161	68685	256,44
192	390	11284099-1	2	2023	16578	COT 0104	COT	1	3	15/2/23 13:49	16/02/2023 06:30	INTERNA;NAO PROGRAMADA;MEIO AMBIENTE;ARVORE OU VEGETACAO	13800	286	43105	4772,23
193	390	11284102-1	2	2023	16593	VAR 0106	VAR	1	3	15/2/23 15:57	16/02/2023 17:22	INTERNA;NAO PROGRAMADA;MEIO AMBIENTE;VENTO	240	1	108400	25,41
194	390	11284105-1	2	2023	15842	BAV 0102	BAV	1	3	15/2/23 15:57	16/02/2023 00:17	INTERNA;NAO PROGRAMADA;MEIO AMBIENTE;VENTO	13800	385	67698	3203,84
195	390	11284106-1	2	2023	12882	CTL 0106	CTL	1	3	15/2/23 15:58	16/02/2023 07:15	INTERNA;NAO PROGRAMADA;MEIO AMBIENTE;ARVORE OU VEGETACAO	240	3	67849	45,87



196	390	11284165-1	2	2023	15831	LUB 0111	LUB	1	3	15/2/23 15:06	15/02/2023 20:35	INTERNA;NAO PROGRAMADA;MEIO AMBIENTE;VENTO	13800	295	98045	1403,38
197	390	11284167-1	2	2023	15837	EMB 0103	EMB	1	3	15/2/23 15:59	15/02/2023 19:24	INTERNA;NAO PROGRAMADA;MEIO AMBIENTE;VENTO	13800	2461	147732	16121,89
198	390	11284169-1	2	2023	15837	EMB 0110	EMB	1	3	15/2/23 15:59	15/02/2023 19:34	INTERNA;NAO PROGRAMADA;MEIO AMBIENTE;ARVORE OU VEGETACAO	13800	159	147732	570,90
199	390	11284171-1	2	2023	16597	BAT 0104	BAT	1	3	15/2/23 15:59	16/02/2023 18:55	INTERNA;NAO PROGRAMADA;MEIO AMBIENTE;ARVORE OU VEGETACAO	13800	501	31417	19787,03
200	390	11284175-1	2	2023	16578	COT 0111	COT	1	3	15/2/23 15:59	16/02/2023 02:35	INTERNA;NAO PROGRAMADA;MEIO AMBIENTE;VENTO	13800	58	43105	614,91
201	390	11284182-1	2	2023	12934	MAT 0105	MAT	1	3	15/2/23 15:59	15/02/2023 21:58	INTERNA;NAO PROGRAMADA;MEIO AMBIENTE;VENTO	13800	220	137317	1313,95
202	390	11284214-1	2	2023	12951	PAN 0107	PAN	1	3	15/2/23 16:00	16/02/2023 14:32	INTERNA;NAO PROGRAMADA;MEIO AMBIENTE;ARVORE OU VEGETACAO	13800	4	48015	327,04
203	390	11284215-1	2	2023	15818	VFO 0115	VFO	1	3	15/2/23 16:00	16/02/2023 04:21	INTERNA;NAO PROGRAMADA;MEIO AMBIENTE;ARVORE OU VEGETACAO	240	3	71169	37,07
204	390	11284244-1	2	2023	12968	RGR 0104	RGR	1	3	15/2/23 16:01	16/02/2023 03:05	INTERNA;NAO PROGRAMADA;MEIO AMBIENTE;ARVORE OU VEGETACAO	13800	491	41998	5432,10
205	390	11284270-1	2	2023	12997	VPR 0111	VPR	1	3	15/2/23 16:01	15/02/2023 23:00	INTERNA;NAO PROGRAMADA;MEIO AMBIENTE;VENTO	13800	171	78399	1192,49
206	390	11284272-1	2	2023	15819	VAL 0102	VAL	1	3	15/2/23 16:01	16/02/2023 00:02	INTERNA;NAO PROGRAMADA;MEIO AMBIENTE;ARVORE OU VEGETACAO	13800	135	18043	1080,23
207	390	11284275-1	2	2023	12968	BAT 0105	BAT	1	3	15/2/23 16:01	17/02/2023 03:06	INTERNA;NAO PROGRAMADA;MEIO AMBIENTE;ARVORE OU VEGETACAO	13800	34	41998	22401,73
208	390	11284280-1	2	2023	15837	EMB 0114	EMB	1	3	15/2/23 16:02	16/02/2023 01:58	INTERNA;NAO PROGRAMADA;MEIO AMBIENTE;ARVORE OU VEGETACAO	13800	294	147732	2890,59
209	390	11284298-1	2	2023	12911	GJU 0110	GJU	1	3	15/2/23 16:02	15/02/2023 22:15	INTERNA;NAO PROGRAMADA;MEIO AMBIENTE;ARVORE OU VEGETACAO	13800	134	22671	832,07
210	390	11284299-1	2	2023	15842	BAV 0102	BAV	1	3	15/2/23 16:02	17/02/2023 10:17	INTERNA;NAO PROGRAMADA;MEIO AMBIENTE;VENTO	240	2	67698	84,50
211	390	11284317-1	2	2023	15837	EMB 0114	EMB	1	3	15/2/23 16:02	16/02/2023 03:40	INTERNA;NAO PROGRAMADA;MEIO AMBIENTE;ARVORE OU VEGETACAO	13800	156	147732	1812,24
212	390	11284324-1	2	2023	12855	BRA 0109	BRA	1	3	15/2/23 15:55	16/02/2023 02:15	INTERNA;NAO PROGRAMADA;MEIO AMBIENTE;VENTO	13800	14	23742	144,67
213	390	11284332-1	2	2023	12872	CAL 0107	CAL	1	3	15/2/23 16:03	15/02/2023 20:10	INTERNA;NAO PROGRAMADA;MEIO AMBIENTE;VENTO	13800	1047	24482	4306,37
214	390	11284334-1	2	2023	12969	SAB 0113	SAB	1	3	15/2/23 16:03	15/02/2023 21:15	INTERNA;NAO PROGRAMADA;MEIO AMBIENTE;ARVORE OU VEGETACAO	13800	509	34793	2648,92
215	390	11284337-1	2	2023	16593	VAR 0105	VAR	1	3	15/2/23 16:03	15/02/2023 18:23	INTERNA;NAO PROGRAMADA;MEIO AMBIENTE;ARVORE OU VEGETACAO	13800	1134	108400	2632,77
216	390	11284366-1	2	2023	16583	MAU 0103	MAU	1	3	15/2/23 16:04	16/02/2023 01:15	INTERNA;NAO PROGRAMADA;MEIO AMBIENTE;VENTO	13800	196	90191	1801,40
217	390	11284388-1	2	2023	15815	GER 0103	GER	1	3	15/2/23 16:04	16/02/2023 00:38	INTERNA;NAO PROGRAMADA;MEIO AMBIENTE;ARVORE OU VEGETACAO	13800	492	68685	4208,24
218	390	11284411-1	2	2023	16593	RPI 0111	RPI	1	3	15/2/23 16:05	17/02/2023 14:13	INTERNA;NAO PROGRAMADA;MEIO AMBIENTE;ARVORE OU VEGETACAO	13800	38	108400	8209,52
219	390	11284419-1	2	2023	12882	CTL 0109	CTL	1	3	15/2/23 16:05	16/02/2023 00:30	INTERNA;NAO PROGRAMADA;MEIO AMBIENTE;VENTO	13800	15	67849	126,44
220	390	11284442-1	2	2023	16600	JAC 0105	JAC	1	3	15/2/23 16:06	16/02/2023 11:32	INTERNA;NAO PROGRAMADA;MEIO AMBIENTE;ARVORE OU VEGETACAO	13800	123	65325	2389,34
221	390	11284453-1	2	2023	15816	ESP 0103	ESP	1	3	15/2/23 16:06	16/02/2023 03:40	INTERNA;NAO PROGRAMADA;MEIO AMBIENTE;VENTO	13800	285	39220	3293,73
222	390	11284454-1	2	2023	12982	TMR 0108	TMR	1	3	15/2/23 16:06	16/02/2023 00:30	INTERNA;NAO PROGRAMADA;MEIO AMBIENTE;ARVORE OU VEGETACAO	13800	5	47721	41,96
223	390	11284457-1	2	2023	12975	SAU 0104	SAU	1	3	15/2/23 16:07	15/02/2023 21:23	INTERNA;NAO PROGRAMADA;MEIO AMBIENTE;VENTO	13800	23	51822	121,13



224	390	11284461-1	2	2023	15816	ESP 0103	ESP	1	3	15/2/23 16:07	16/02/2023 13:45	INTERNA;NAO PROGRAMADA;MEIO AMBIENTE;ARVORE OU VEGETACAO	13800	4	39220	86,55
225	390	11284485-1	2	2023	12966	IMG 0104	IMG	1	3	15/2/23 16:07	16/02/2023 08:43	INTERNA;NAO PROGRAMADA;MEIO AMBIENTE;ARVORE OU VEGETACAO	13800	277	68806	21328,18
226	390	11284488-1	2	2023	12843	BFU 0103	BFU	1	3	15/2/23 16:07	15/02/2023 20:59	INTERNA;NAO PROGRAMADA;MEIO AMBIENTE;ARVORE OU VEGETACAO	13800	75	47919	364,40
227	390	11284497-1	2	2023	15837	EMB 0115	EMB	1	3	15/2/23 16:08	16/02/2023 06:28	INTERNA;NAO PROGRAMADA;MEIO AMBIENTE;ARVORE OU VEGETACAO	13800	151	147732	2093,82
228	390	11284505-1	2	2023	12969	SAB 0114	SAB	1	3	15/2/23 16:08	15/02/2023 17:50	INTERNA;NAO PROGRAMADA;MEIO AMBIENTE;ARVORE OU VEGETACAO	13800	102	34793	172,95
229	390	11284532-1	2	2023	12868	CAA 0110	CAA	1	3	15/2/23 16:04	16/02/2023 08:20	INTERNA;NAO PROGRAMADA;MEIO AMBIENTE;ARVORE OU VEGETACAO	13800	302	56180	4911,44
230	390	11284544-1	2	2023	12902	DIA 0112	DIA	1	3	15/2/23 16:09	15/02/2023 17:51	INTERNA;NAO PROGRAMADA;MEIO AMBIENTE;VENTO	13800	1502	60662	2552,57
231	390	11284548-1	2	2023	12912	GNA 0115	GNA	1	3	15/2/23 16:09	15/02/2023 23:47	INTERNA;NAO PROGRAMADA;MEIO AMBIENTE;ARVORE OU VEGETACAO	13800	23	93105	175,42
232	390	11284560-1	2	2023	12833	ANA 0111	ANA	1	3	15/2/23 16:09	15/02/2023 19:00	INTERNA;NAO PROGRAMADA;MEIO AMBIENTE;ARVORE OU VEGETACAO	13800	20	18013	56,81
233	390	11284583-1	2	2023	12887	CLA 0108	CLA	1	3	15/2/23 16:10	16/02/2023 01:11	INTERNA;NAO PROGRAMADA;MEIO AMBIENTE;VENTO	13800	77	54918	694,60
234	390	11284586-1	2	2023	12887	CLA 0112	CLA	1	3	15/2/23 16:10	16/02/2023 15:25	INTERNA;NAO PROGRAMADA;MEIO AMBIENTE;ARVORE OU VEGETACAO	13800	103	54918	2395,87
235	390	11284594-1	2	2023	12892	COI 0105	COI	1	3	15/2/23 16:10	16/02/2023 21:59	INTERNA;NAO PROGRAMADA;MEIO AMBIENTE;ARVORE OU VEGETACAO	13800	53	27135	1579,67
236	390	11284613-1	2	2023	15837	EMB 0102	EMB	1	3	15/2/23 16:11	15/02/2023 18:51	INTERNA;NAO PROGRAMADA;MEIO AMBIENTE;ARVORE OU VEGETACAO	240	2	147732	5,36
237	390	11284639-1	2	2023	12868	CAA 0114	CAA	1	3	15/2/23 16:11	16/02/2023 09:35	INTERNA;NAO PROGRAMADA;MEIO AMBIENTE;ARVORE OU VEGETACAO	13800	307	56180	5339,50
238	390	11284660-1	2	2023	15842	BAV 0102	BAV	1	3	15/2/23 16:12	16/02/2023 03:58	INTERNA;NAO PROGRAMADA;MEIO AMBIENTE;ARVORE OU VEGETACAO	13800	108	67698	1270,65
239	390	11284665-1	2	2023	12872	CAL 0105	CAL	1	3	15/2/23 16:12	16/02/2023 00:56	INTERNA;NAO PROGRAMADA;MEIO AMBIENTE;ARVORE OU VEGETACAO	13800	178	24482	1553,64
240	390	11284667-1	2	2023	15837	EMB 0103	EMB	1	3	15/2/23 16:12	15/02/2023 22:57	INTERNA;NAO PROGRAMADA;MEIO AMBIENTE;VENTO	13800	4	147732	1059,72
241	390	11284677-1	2	2023	12902	DIA 0105	DIA	1	3	15/2/23 16:12	16/02/2023 15:44	INTERNA;NAO PROGRAMADA;MEIO AMBIENTE;ARVORE OU VEGETACAO	13800	232	60662	12933,00
242	390	11284683-1	2	2023	12952	PRE 0105	PRE	1	3	15/2/23 16:12	15/02/2023 22:59	INTERNA;NAO PROGRAMADA;MEIO AMBIENTE;ARVORE OU VEGETACAO	13800	28	39636	189,63
243	390	11284685-1	2	2023	15832	LIM 0105	LIM	1	3	15/2/23 16:12	16/02/2023 13:00	INTERNA;NAO PROGRAMADA;MEIO AMBIENTE;ARVORE OU VEGETACAO	13800	87	57098	1808,49
244	390	11284705-1	2	2023	12830	AME 0102	AME	1	3	15/2/23 16:13	16/02/2023 11:00	INTERNA;NAO PROGRAMADA;MEIO AMBIENTE;ARVORE OU VEGETACAO	13800	188	61330	3532,62
245	390	11284709-1	2	2023	12902	DIA 0104	DIA	1	3	15/2/23 16:13	15/02/2023 21:32	INTERNA;NAO PROGRAMADA;MEIO AMBIENTE;VENTO	13800	356	60662	3826,83
246	390	11284722-1	2	2023	16583	MAU 0103	MAU	1	3	15/2/23 16:13	15/02/2023 21:33	INTERNA;NAO PROGRAMADA;MEIO AMBIENTE;ARVORE OU VEGETACAO	240	1	90191	4,52
247	390	11284739-1	2	2023	12855	BRA 0111	BRA	1	3	15/2/23 15:38	15/02/2023 22:15	INTERNA;NAO PROGRAMADA;MEIO AMBIENTE;VENTO	13800	200	23742	1321,22
248	390	11284740-1	2	2023	12969	SAB 0106	SAB	1	3	15/2/23 16:06	16/02/2023 08:45	INTERNA;NAO PROGRAMADA;MEIO AMBIENTE;ARVORE OU VEGETACAO	13800	212	34793	3529,27
249	390	11284745-1	2	2023	15831	GER 0107	GER	1	3	15/2/23 16:14	15/02/2023 22:55	INTERNA;NAO PROGRAMADA;MEIO AMBIENTE;VENTO	13800	420	98045	11279,66
250	390	11284748-1	2	2023	15819	VAL 0102	VAL	1	3	15/2/23 16:14	15/02/2023 18:55	INTERNA;NAO PROGRAMADA;MEIO AMBIENTE;ARVORE OU VEGETACAO	13800	745	18043	1996,60
251	390	11284753-1	2	2023	15837	EMB 0113	EMB	1	3	15/2/23 16:02	16/02/2023 01:12	INTERNA;NAO PROGRAMADA;MEIO AMBIENTE;VENTO	13800	312	147732	2857,75



252	390	11284755-1	2	2023	12902	DIA 0111	DIA	1	3	15/2/23 16:14	15/02/2023 21:57	INTERNA;NAO PROGRAMADA;MEIO AMBIENTE;ARVORE OU VEGETACAO	13800	1035	60662	5912,73
253	390	11284766-1	2	2023	12900	CUP 0108	CUP	1	3	15/2/23 16:12	16/02/2023 10:35	INTERNA;NAO PROGRAMADA;MEIO AMBIENTE;VENTO	13800	113	108264	9957,35
254	390	11284790-1	2	2023	12826	ABV 0110	ABV	1	3	15/2/23 16:15	16/02/2023 21:50	INTERNA;NAO PROGRAMADA;MEIO AMBIENTE;ARVORE OU VEGETACAO	13800	87	23000	2573,65
255	390	11284797-1	2	2023	12868	CAA 0114	CAA	1	3	15/2/23 16:15	16/02/2023 09:49	INTERNA;NAO PROGRAMADA;MEIO AMBIENTE;ARVORE OU VEGETACAO	13800	31	56180	544,57
256	390	11284808-1	2	2023	15832	LIM 0103	LIM	1	3	15/2/23 16:04	15/02/2023 19:17	INTERNA;NAO PROGRAMADA;MEIO AMBIENTE;VENTO	13800	228	57098	3421,86
257	390	11284819-1	2	2023	15822	TSE 0103	TSE	1	3	15/2/23 16:09	16/02/2023 00:00	INTERNA;NAO PROGRAMADA;MEIO AMBIENTE;ARVORE OU VEGETACAO	13800	132	123048	7963,79
258	390	11284829-1	2	2023	15842	BAV 0102	BAV	1	3	15/2/23 16:15	16/02/2023 10:18	INTERNA;NAO PROGRAMADA;MEIO AMBIENTE;VENTO	13800	444	67698	2696,33
259	390	11284869-1	2	2023	15842	BAV 0103	BAV	1	3	15/2/23 16:17	16/02/2023 06:31	INTERNA;NAO PROGRAMADA;MEIO AMBIENTE;ARVORE OU VEGETACAO	13800	126	67698	1794,94
260	390	11284881-1	2	2023	12902	DIA 0104	DIA	1	3	15/2/23 16:17	15/02/2023 21:34	INTERNA;NAO PROGRAMADA;MEIO AMBIENTE;VENTO	13800	352	60662	704,75
261	390	11284882-1	2	2023	15815	GER 0105	GER	1	3	15/2/23 16:03	15/02/2023 19:02	INTERNA;NAO PROGRAMADA;MEIO AMBIENTE;VENTO	13800	697	68685	2075,32
262	390	11284908-1	2	2023	12999	VTA 0107	VTA	1	3	15/2/23 16:18	15/02/2023 18:58	INTERNA;NAO PROGRAMADA;MEIO AMBIENTE;ARVORE OU VEGETACAO	13800	377	67219	1003,97
263	390	11284929-1	2	2023	12830	AME 0107	AME	1	3	15/2/23 16:18	17/02/2023 03:04	INTERNA;NAO PROGRAMADA;MEIO AMBIENTE;ARVORE OU VEGETACAO	13800	16	61330	18563,29
264	390	11284932-1	2	2023	12835	ANC 0109	ANC	1	3	15/2/23 16:19	16/02/2023 10:14	INTERNA;NAO PROGRAMADA;MEIO AMBIENTE;VENTO	13800	107	49363	1918,57
265	390	11284945-1	2	2023	12892	COI 0105	COI	1	3	15/2/23 15:55	15/02/2023 23:10	INTERNA;NAO PROGRAMADA;MEIO AMBIENTE;ARVORE OU VEGETACAO	13800	237	27135	1714,30
266	390	11284950-1	2	2023	15837	EMB 0108	EMB	1	3	15/2/23 16:15	15/02/2023 20:57	INTERNA;NAO PROGRAMADA;MEIO AMBIENTE;ARVORE OU VEGETACAO	13800	1002	147732	10386,79
267	390	11284960-1	2	2023	16600	JAC 0103	JAC	1	3	15/2/23 16:19	16/02/2023 09:58	INTERNA;NAO PROGRAMADA;MEIO AMBIENTE;VENTO	13800	226	65325	3985,64
268	390	11284963-1	2	2023	15837	EMB 0106	EMB	1	3	15/2/23 16:20	16/02/2023 01:58	INTERNA;NAO PROGRAMADA;MEIO AMBIENTE;ARVORE OU VEGETACAO	13800	60	147732	577,15
269	390	11284977-1	2	2023	12900	CUP 0108	CUP	1	3	15/2/23 16:20	17/02/2023 11:32	INTERNA;NAO PROGRAMADA;MEIO AMBIENTE;ARVORE OU VEGETACAO	13800	55	108264	2375,48
270	390	11284986-1	2	2023	16580	ROS 0102	ROS	1	3	15/2/23 16:00	16/02/2023 03:39	INTERNA;NAO PROGRAMADA;MEIO AMBIENTE;VENTO	13800	167	76370	42,26
271	390	11284989-1	2	2023	12892	COI 0105	COI	1	3	15/2/23 11:07	15/02/2023 21:40	INTERNA;NAO PROGRAMADA;MEIO AMBIENTE;ARVORE OU VEGETACAO	13800	16	27135	79,77
272	390	11284992-1	2	2023	12952	PRE 0107	PRE	1	3	15/2/23 16:21	16/02/2023 15:03	INTERNA;NAO PROGRAMADA;MEIO AMBIENTE;ARVORE OU VEGETACAO	13800	1	39636	22,68
273	390	11285001-1	2	2023	12969	SAB 0112	SAB	1	3	15/2/23 16:21	16/02/2023 10:07	INTERNA;NAO PROGRAMADA;MEIO AMBIENTE;ARVORE OU VEGETACAO	13800	53	34793	941,19
274	390	11285007-1	2	2023	12900	CUP 0108	CUP	1	3	15/2/23 16:21	15/02/2023 20:53	INTERNA;NAO PROGRAMADA;MEIO AMBIENTE;VENTO	13800	509	108264	2306,19
275	390	11285019-1	2	2023	15842	BAV 0102	BAV	1	3	15/2/23 16:22	16/02/2023 14:48	INTERNA;NAO PROGRAMADA;MEIO AMBIENTE;ARVORE OU VEGETACAO	240	1	67698	22,44
276	390	11285047-1	2	2023	16594	VME 0108	VME	1	3	15/2/23 15:25	16/02/2023 04:09	INTERNA;NAO PROGRAMADA;MEIO AMBIENTE;VENTO	13800	343	89902	4368,20
277	390	11285053-1	2	2023	12912	GNA 0108	GNA	1	3	15/2/23 16:22	15/02/2023 17:38	INTERNA;NAO PROGRAMADA;MEIO AMBIENTE;VENTO	13800	2906	93105	3671,25
278	390	11285075-1	2	2023	16587	BJU 0102	BJU	1	3	15/2/23 16:23	16/02/2023 08:31	INTERNA;NAO PROGRAMADA;MEIO AMBIENTE;ARVORE OU VEGETACAO	13800	3	28704	48,40
279	390	11285109-1	2	2023	12929	LAP 0113	LAP	1	3	15/2/23 16:24	15/02/2023 20:38	INTERNA;NAO PROGRAMADA;MEIO AMBIENTE;ARVORE OU VEGETACAO	13800	472	31604	12531,28



280	390	11285125-1	2	2023	15837	EMB 0105	EMB	1	3	15/2/23 16:16	16/02/2023 02:12	INTERNA;NAO PROGRAMADA;MEIO AMBIENTE;VENTO	13800	152	147732	1882,08
281	390	11285143-1	2	2023	16583	MAU 0107	MAU	1	3	15/2/23 16:25	16/02/2023 02:08	INTERNA;NAO PROGRAMADA;MEIO AMBIENTE;VENTO	13800	168	90191	2727,39
282	390	11285150-1	2	2023	12830	AME 0107	AME	1	3	15/2/23 16:26	16/02/2023 13:42	INTERNA;NAO PROGRAMADA;MEIO AMBIENTE;ARVORE OU VEGETACAO	240	78	61330	146,40
283	390	11285182-1	2	2023	16593	IMG 0102	IMG	1	3	15/2/23 16:27	16/02/2023 03:57	INTERNA;NAO PROGRAMADA;MEIO AMBIENTE;VENTO	13800	1482	108400	17037,65
284	390	11285193-1	2	2023	15833	ITN 0111	ITN	1	3	15/2/23 16:28	16/02/2023 05:20	INTERNA;NAO PROGRAMADA;MEIO AMBIENTE;ARVORE OU VEGETACAO	240	1	98024	12,88
285	390	11285202-1	2	2023	16595	ALP 0108	ALP	1	3	15/2/23 16:28	16/02/2023 19:35	INTERNA;NAO PROGRAMADA;MEIO AMBIENTE;ARVORE OU VEGETACAO	13800	318	30053	8937,22
286	390	11285203-1	2	2023	12956	PEN 0103	PEN	1	3	15/2/23 16:28	15/02/2023 22:33	INTERNA;NAO PROGRAMADA;MEIO AMBIENTE;ARVORE OU VEGETACAO	13800	47	60556	285,68
287	390	11285213-1	2	2023	16595	ALP 0111	ALP	1	3	15/2/23 15:45	16/02/2023 11:30	INTERNA;NAO PROGRAMADA;MEIO AMBIENTE;ARVORE OU VEGETACAO	13800	10	30053	197,49
288	390	11285216-1	2	2023	15827	MAZ 0115	MAZ	1	3	15/2/23 16:28	15/02/2023 22:37	INTERNA;NAO PROGRAMADA;MEIO AMBIENTE;ARVORE OU VEGETACAO	13800	589	151442	3624,97
289	390	11285236-1	2	2023	16588	PPU 0104	PPU	1	3	15/2/23 16:29	16/02/2023 03:10	INTERNA;NAO PROGRAMADA;MEIO AMBIENTE;ARVORE OU VEGETACAO	13800	37	53059	395,49
290	390	11285252-1	2	2023	15827	MAZ 0106	MAZ	1	3	15/2/23 16:29	16/02/2023 02:40	INTERNA;NAO PROGRAMADA;MEIO AMBIENTE;ARVORE OU VEGETACAO	13800	50	151442	4228,02
291	390	11285253-1	2	2023	15830	MAD 0112	MAD	1	3	15/2/23 16:29	16/02/2023 10:16	INTERNA;NAO PROGRAMADA;MEIO AMBIENTE;VENTO	240	7	98919	124,37
292	390	11285305-1	2	2023	12868	CAA 0114	CAA	1	3	15/2/23 16:31	16/02/2023 15:22	INTERNA;NAO PROGRAMADA;MEIO AMBIENTE;ARVORE OU VEGETACAO	13800	52	56180	1187,48
293	390	11285315-1	2	2023	12983	TIR 0108	TIR	1	3	15/2/23 15:57	15/02/2023 20:38	INTERNA;NAO PROGRAMADA;MEIO AMBIENTE;ARVORE OU VEGETACAO	13800	77	125999	335,99
294	390	11285330-1	2	2023	15837	EMB 0104	EMB	1	3	15/2/23 16:33	15/02/2023 23:30	INTERNA;NAO PROGRAMADA;MEIO AMBIENTE;ARVORE OU VEGETACAO	13800	456	147732	3161,73
295	390	11285345-1	2	2023	15842	BAV 0103	BAV	1	3	15/2/23 16:33	16/02/2023 00:18	INTERNA;NAO PROGRAMADA;MEIO AMBIENTE;VENTO	240	80	67698	174,67
296	390	11285346-1	2	2023	12969	SAB 0114	SAB	1	3	15/2/23 16:33	16/02/2023 11:50	INTERNA;NAO PROGRAMADA;MEIO AMBIENTE;ARVORE OU VEGETACAO	13800	1	34793	38,55
297	390	11285381-1	2	2023	12877	CRA 0108	CRA	1	3	15/2/23 16:34	15/02/2023 18:51	INTERNA;NAO PROGRAMADA;MEIO AMBIENTE;VENTO	13800	4006	87558	9110,31
298	390	11285399-1	2	2023	12872	CAL 0105	CAL	1	3	15/2/23 16:36	15/02/2023 23:37	INTERNA;NAO PROGRAMADA;MEIO AMBIENTE;ARVORE OU VEGETACAO	13800	35	24482	245,69
299	390	11285406-1	2	2023	16593	VAR 0106	VAR	1	3	15/2/23 16:36	16/02/2023 18:34	INTERNA;NAO PROGRAMADA;MEIO AMBIENTE;VENTO	240	1	108400	9,94
300	390	11285415-1	2	2023	12835	ANC 0109	ANC	1	3	15/2/23 16:30	16/02/2023 14:10	INTERNA;NAO PROGRAMADA;MEIO AMBIENTE;ARVORE OU VEGETACAO	13800	55	49363	1191,83
301	390	11285449-1	2	2023	15837	EMB 0112	EMB	1	3	15/2/23 16:38	17/02/2023 12:03	INTERNA;NAO PROGRAMADA;MEIO AMBIENTE;ARVORE OU VEGETACAO	240	4	147732	173,64
302	390	11285460-1	2	2023	12967	RBO 0111	RBO	1	3	15/2/23 16:39	15/02/2023 21:57	INTERNA;NAO PROGRAMADA;MEIO AMBIENTE;ARVORE OU VEGETACAO	13800	103	86482	547,13
303	390	11285471-1	2	2023	16579	GUM 0106	GUM	1	3	15/2/23 16:39	16/02/2023 12:41	INTERNA;NAO PROGRAMADA;MEIO AMBIENTE;ARVORE OU VEGETACAO	240	1	80119	20,03
304	390	11285475-1	2	2023	12997	VPR 0115	VPR	1	3	15/2/23 15:45	16/02/2023 16:36	INTERNA;NAO PROGRAMADA;MEIO AMBIENTE;VENTO	13800	74	78399	1839,29
305	390	11285478-1	2	2023	12830	AME 0103	AME	1	3	15/2/23 16:39	16/02/2023 11:59	INTERNA;NAO PROGRAMADA;MEIO AMBIENTE;VENTO	13800	78	61330	1508,04
306	390	11285480-1	2	2023	15815	GER 0104	GER	1	3	15/2/23 16:39	15/02/2023 22:52	INTERNA;NAO PROGRAMADA;MEIO AMBIENTE;ARVORE OU VEGETACAO	13800	174	68685	1078,95
307	390	11285501-1	2	2023	15827	MAZ 0106	MAZ	1	3	15/2/23 16:41	16/02/2023 07:54	INTERNA;NAO PROGRAMADA;MEIO AMBIENTE;ARVORE OU VEGETACAO	240	2	151442	30,44



308	390	11285513-1	2	2023	12887	CLA 0108	CLA	1	3	15/2/23 16:41	16/02/2023 15:27	INTERNA;NAO PROGRAMADA;MEIO AMBIENTE;ARVORE OU VEGETACAO	240	1	54918	22,77
309	390	11285524-1	2	2023	12957	PER 0102	PER	1	3	15/2/23 16:24	16/02/2023 10:24	INTERNA;NAO PROGRAMADA;MEIO AMBIENTE;ARVORE OU VEGETACAO	13800	83	105576	1493,59
310	390	11285535-1	2	2023	15818	VFO 0102	VFO	1	3	15/2/23 16:42	16/02/2023 13:08	INTERNA;NAO PROGRAMADA;MEIO AMBIENTE;VENTO	13800	115	71169	2349,83
311	390	11285536-1	2	2023	12950	OSA 0106	OSA	1	3	15/2/23 16:42	15/02/2023 20:36	INTERNA;NAO PROGRAMADA;MEIO AMBIENTE;VENTO	13800	1320	47549	5142,87
312	390	11285540-1	2	2023	15819	VAL 0106	VAL	1	3	15/2/23 16:43	16/02/2023 04:02	INTERNA;NAO PROGRAMADA;MEIO AMBIENTE;VENTO	13800	37	18043	22,87
313	390	11285553-1	2	2023	12895	COG 0106	COG	1	3	15/2/23 16:43	16/02/2023 10:40	INTERNA;NAO PROGRAMADA;MEIO AMBIENTE;VENTO	240	83	56901	130,63
314	390	11285576-1	2	2023	12823	AGU 0103	AGU	1	3	15/2/23 16:02	15/02/2023 19:10	INTERNA;NAO PROGRAMADA;MEIO AMBIENTE;VENTO	13800	265	15026	829,16
315	390	11285590-1	2	2023	16583	MAU 0108	MAU	1	3	15/2/23 16:46	16/02/2023 09:29	INTERNA;NAO PROGRAMADA;MEIO AMBIENTE;VENTO	240	1	90191	16,72
316	390	11285604-1	2	2023	15837	EMB 0115	EMB	1	3	15/2/23 16:47	15/02/2023 21:43	INTERNA;NAO PROGRAMADA;MEIO AMBIENTE;ARVORE OU VEGETACAO	13800	88	147732	433,91
317	390	11285611-1	2	2023	12830	AME 0107	AME	1	3	15/2/23 16:47	17/02/2023 15:39	INTERNA;NAO PROGRAMADA;MEIO AMBIENTE;ARVORE OU VEGETACAO	240	1	61330	46,87
318	390	11285614-1	2	2023	15815	GER 0104	GER	1	3	15/2/23 16:47	16/02/2023 19:48	INTERNA;NAO PROGRAMADA;MEIO AMBIENTE;ARVORE OU VEGETACAO	240	61	68685	1647,17
319	390	11285636-1	2	2023	16583	MAU 0114	MAU	1	3	15/2/23 16:49	16/02/2023 03:33	INTERNA;NAO PROGRAMADA;MEIO AMBIENTE;ARVORE OU VEGETACAO	13800	105	90191	1127,32
320	390	11285654-1	2	2023	12830	AME 0108	AME	1	3	15/2/23 16:49	16/02/2023 07:26	INTERNA;NAO PROGRAMADA;MEIO AMBIENTE;VENTO	13800	825	61330	8603,38
321	390	11285659-1	2	2023	12957	PER 0104	PER	1	3	15/2/23 16:50	16/02/2023 12:29	INTERNA;NAO PROGRAMADA;MEIO AMBIENTE;VENTO	13800	94	105576	21,57
322	390	11285689-1	2	2023	15837	EMB 0107	EMB	1	3	15/2/23 16:05	15/02/2023 21:30	INTERNA;NAO PROGRAMADA;MEIO AMBIENTE;ARVORE OU VEGETACAO	13800	533	147732	2886,20
323	390	11285692-1	2	2023	16600	JAC 0105	JAC	1	3	15/2/23 16:50	16/02/2023 12:13	INTERNA;NAO PROGRAMADA;MEIO AMBIENTE;ARVORE OU VEGETACAO	240	73	65325	1414,25
324	390	11285713-1	2	2023	12952	PRE 0103	PRE	1	3	15/2/23 16:51	16/02/2023 13:15	INTERNA;NAO PROGRAMADA;MEIO AMBIENTE;ARVORE OU VEGETACAO	13800	28	39636	571,10
325	390	11285723-1	2	2023	12826	ABV 0105	ABV	1	3	15/2/23 16:16	15/02/2023 20:50	INTERNA;NAO PROGRAMADA;MEIO AMBIENTE;ARVORE OU VEGETACAO	13800	168	23000	770,57
326	390	11285759-1	2	2023	12830	AME 0102	AME	1	3	15/2/23 16:30	16/02/2023 16:55	INTERNA;NAO PROGRAMADA;MEIO AMBIENTE;ARVORE OU VEGETACAO	13800	105	61330	2562,32
327	390	11285799-1	2	2023	16600	JAC 0106	JAC	1	3	15/2/23 16:33	16/02/2023 00:39	INTERNA;NAO PROGRAMADA;MEIO AMBIENTE;VENTO	13800	1057	65325	8556,42
328	390	11285802-1	2	2023	12952	PRE 0105	PRE	1	3	15/2/23 16:56	16/02/2023 10:47	INTERNA;NAO PROGRAMADA;MEIO AMBIENTE;VENTO	13800	24	39636	428,18
329	390	11285805-1	2	2023	12872	CAL 0108	CAL	1	3	15/2/23 16:56	15/02/2023 22:00	INTERNA;NAO PROGRAMADA;MEIO AMBIENTE;ARVORE OU VEGETACAO	13800	57	24482	287,91
330	390	11285817-1	2	2023	15827	MAZ 0110	MAZ	1	3	15/2/23 16:57	16/02/2023 00:55	INTERNA;NAO PROGRAMADA;MEIO AMBIENTE;ARVORE OU VEGETACAO	13800	68	151442	541,87
331	390	11285818-1	2	2023	12911	ABV 0109	ABV	1	3	15/2/23 16:57	16/02/2023 00:38	INTERNA;NAO PROGRAMADA;MEIO AMBIENTE;ARVORE OU VEGETACAO	13800	25	22671	191,76
332	390	11285832-1	2	2023	15815	GER 0104	GER	1	3	15/2/23 16:59	15/02/2023 22:13	INTERNA;NAO PROGRAMADA;MEIO AMBIENTE;ARVORE OU VEGETACAO	13800	276	68685	1443,71
333	390	11285868-1	2	2023	12991	VEM 0112	VEM	1	3	15/2/23 17:00	16/02/2023 03:57	INTERNA;NAO PROGRAMADA;MEIO AMBIENTE;ARVORE OU VEGETACAO	13800	30	75286	10980,52
334	390	11285869-1	2	2023	12902	DIA 0104	DIA	1	3	15/2/23 17:00	15/02/2023 19:30	INTERNA;NAO PROGRAMADA;MEIO AMBIENTE;ARVORE OU VEGETACAO	240	2	60662	5,00
335	390	11285875-1	2	2023	12996	VPC 0113	VPC	1	3	15/2/23 17:01	16/02/2023 10:29	INTERNA;NAO PROGRAMADA;MEIO AMBIENTE;ARVORE OU VEGETACAO	13800	1	61202	17,46



336	390	11285901-1	2	2023	12880	CVE 0102	CVE	1	3	15/2/23 17:03	16/02/2023 14:15	INTERNA;NAO PROGRAMADA;MEIO AMBIENTE;ARVORE OU VEGETACAO	240	4	36592	2,53
337	390	11285910-1	2	2023	12909	GCA 0104	GCA	1	3	15/2/23 17:03	16/02/2023 14:56	INTERNA;NAO PROGRAMADA;MEIO AMBIENTE;ARVORE OU VEGETACAO	240	1	19338	21,88
338	390	11285928-1	2	2023	12966	RPI 0111	RPI	1	3	15/2/23 17:05	16/02/2023 02:25	INTERNA;NAO PROGRAMADA;MEIO AMBIENTE;ARVORE OU VEGETACAO	13800	44	68806	411,05
339	390	11285939-1	2	2023	12957	PER 0109	PER	1	3	15/2/23 17:06	16/02/2023 10:41	INTERNA;NAO PROGRAMADA;MEIO AMBIENTE;VENTO	13800	235	105576	4131,56
340	390	11285953-1	2	2023	12966	RPI 0110	RPI	1	3	15/2/23 17:07	16/02/2023 01:41	INTERNA;NAO PROGRAMADA;MEIO AMBIENTE;ARVORE OU VEGETACAO	13800	413	68806	3538,95
341	390	11286006-1	2	2023	15837	EMB 0114	EMB	1	3	15/2/23 17:10	15/02/2023 23:29	INTERNA;NAO PROGRAMADA;MEIO AMBIENTE;ARVORE OU VEGETACAO	13800	64	147732	382,01
342	390	11286032-1	2	2023	12830	AME 0103	AME	1	3	15/2/23 17:13	16/02/2023 04:15	INTERNA;NAO PROGRAMADA;MEIO AMBIENTE;VENTO	240	4	61330	44,15
343	390	11286056-1	2	2023	15826	MSA 0115	MSA	1	3	15/2/23 16:38	15/02/2023 20:50	INTERNA;NAO PROGRAMADA;MEIO AMBIENTE;VENTO	13800	102	88885	427,78
344	390	11286088-1	2	2023	15836	GPR 0105	GPR	1	3	15/2/23 17:18	17/02/2023 23:42	INTERNA;NAO PROGRAMADA;MEIO AMBIENTE;ARVORE OU VEGETACAO	240	73	78947	262,88
345	390	11286110-1	2	2023	15830	MAD 0111	MAD	1	3	15/2/23 17:19	15/02/2023 23:16	INTERNA;NAO PROGRAMADA;MEIO AMBIENTE;VENTO	13800	1683	98919	9554,77
346	390	11286180-1	2	2023	12830	AME 0107	AME	1	3	15/2/23 17:23	16/02/2023 12:53	INTERNA;NAO PROGRAMADA;MEIO AMBIENTE;ARVORE OU VEGETACAO	240	1	61330	3,10
347	390	11286187-1	2	2023	12907	EGU 0105	EGU	1	3	15/2/23 16:58	16/02/2023 10:50	INTERNA;NAO PROGRAMADA;MEIO AMBIENTE;VENTO	13800	161	21248	2874,48
348	390	11286206-1	2	2023	12964	REM 0115	REM	1	3	15/2/23 17:25	16/02/2023 06:29	INTERNA;NAO PROGRAMADA;MEIO AMBIENTE;VENTO	13800	22	51733	287,69
349	390	11286231-1	2	2023	15836	GPR 0105	GPR	1	3	15/2/23 15:19	16/02/2023 16:15	INTERNA;NAO PROGRAMADA;MEIO AMBIENTE;VENTO	13800	173	78947	10443,54
350	390	11286236-1	2	2023	15837	EMB 0109	EMB	1	3	15/2/23 17:27	17/02/2023 15:14	INTERNA;NAO PROGRAMADA;MEIO AMBIENTE;ARVORE OU VEGETACAO	240	1	147732	45,78
351	390	11286329-1	2	2023	12956	PEN 0113	PEN	1	3	15/2/23 17:35	15/02/2023 21:40	INTERNA;NAO PROGRAMADA;MEIO AMBIENTE;VENTO	13800	184	60556	751,44
352	390	11286335-1	2	2023	16586	MON 0112	MON	1	3	15/2/23 17:35	17/02/2023 14:11	INTERNA;NAO PROGRAMADA;MEIO AMBIENTE;ARVORE OU VEGETACAO	240	44	36706	1962,67
353	390	11286347-1	2	2023	12967	RBO 0108	RBO	1	3	15/2/23 17:36	16/02/2023 17:10	INTERNA;NAO PROGRAMADA;MEIO AMBIENTE;VENTO	240	1	86482	23,56
354	390	11286399-1	2	2023	12957	PER 0103	PER	1	3	15/2/23 17:41	16/02/2023 08:48	INTERNA;NAO PROGRAMADA;MEIO AMBIENTE;ARVORE OU VEGETACAO	13800	187	105576	2827,02
355	390	11286407-1	2	2023	16593	VAR 0114	VAR	1	3	15/2/23 17:42	16/02/2023 09:05	INTERNA;NAO PROGRAMADA;MEIO AMBIENTE;ARVORE OU VEGETACAO	13800	35	108400	538,36
356	390	11286412-1	2	2023	12880	CVE 0104	CVE	1	3	15/2/23 17:42	16/02/2023 14:53	INTERNA;NAO PROGRAMADA;MEIO AMBIENTE;ARVORE OU VEGETACAO	240	1	36592	0,10
357	390	11286413-1	2	2023	15842	BAV 0103	BAV	1	3	15/2/23 17:42	16/02/2023 01:23	INTERNA;NAO PROGRAMADA;MEIO AMBIENTE;VENTO	13800	518	67698	3976,66
358	390	11286419-1	2	2023	16597	BAT 0105	BAT	1	3	15/2/23 17:42	16/02/2023 03:58	INTERNA;NAO PROGRAMADA;MEIO AMBIENTE;ARVORE OU VEGETACAO	13800	152	31417	688,48
359	390	11286449-1	2	2023	12966	RPI 0107	RPI	1	3	15/2/23 17:45	16/02/2023 14:01	INTERNA;NAO PROGRAMADA;MEIO AMBIENTE;ARVORE OU VEGETACAO	13800	516	68806	87,15
360	390	11286459-1	2	2023	16585	MBE 0112	MBE	1	3	15/2/23 17:45	15/02/2023 20:26	INTERNA;NAO PROGRAMADA;MEIO AMBIENTE;VENTO	13800	1439	117708	3861,72
361	390	11286466-1	2	2023	15821	TAI 0107	TAI	1	3	15/2/23 17:46	16/02/2023 13:00	INTERNA;NAO PROGRAMADA;MEIO AMBIENTE;VENTO	13800	3	83722	57,68
362	390	11286474-1	2	2023	12952	PRE 0107	PRE	1	3	15/2/23 17:46	17/02/2023 10:00	INTERNA;NAO PROGRAMADA;MEIO AMBIENTE;ARVORE OU VEGETACAO	13800	4	39636	160,88
363	390	11286502-1	2	2023	12911	GJU 0108	GJU	1	3	15/2/23 17:49	16/02/2023 00:17	INTERNA;NAO PROGRAMADA;MEIO AMBIENTE;VENTO	13800	51	22671	329,05



364	390	11286554-1	2	2023	12966	RPI 0102	RPI	1	3	15/2/23 17:55	16/02/2023 23:43	INTERNA;NAO PROGRAMADA;MEIO AMBIENTE;VENTO	13800	8	68806	238,38
365	390	11286566-1	2	2023	16597	BAT 0105	BAT	1	3	15/2/23 17:56	16/02/2023 11:11	INTERNA;NAO PROGRAMADA;MEIO AMBIENTE;VENTO	13800	166	31417	2862,95
366	390	11286593-1	2	2023	16593	VAR 0104	VAR	1	3	15/2/23 17:58	16/02/2023 13:39	INTERNA;NAO PROGRAMADA;MEIO AMBIENTE;ARVORE OU VEGETACAO	13800	53	108400	1218,90
367	390	11286639-1	2	2023	12966	RPI 0104	RPI	1	3	15/2/23 18:04	16/02/2023 11:27	INTERNA;NAO PROGRAMADA;MEIO AMBIENTE;ARVORE OU VEGETACAO	240	45	68806	109,09
368	390	11286651-1	2	2023	12913	GUA 0110	GUA	1	3	15/2/23 18:06	16/02/2023 08:16	INTERNA;NAO PROGRAMADA;MEIO AMBIENTE;VENTO	13800	6	27306	85,06
369	390	11286730-1	2	2023	15814	PPO 0110	PPO	1	3	15/2/23 18:11	16/02/2023 08:04	INTERNA;NAO PROGRAMADA;MEIO AMBIENTE;ARVORE OU VEGETACAO	13800	47	22790	652,05
370	390	11286761-1	2	2023	16581	JAN 0106	JAN	1	3	15/2/23 16:25	16/02/2023 07:45	INTERNA;NAO PROGRAMADA;MEIO AMBIENTE;VENTO	13800	1	81383	15,33
371	390	11286772-1	2	2023	12991	VEM 0104	VEM	1	3	15/2/23 17:58	16/02/2023 10:16	INTERNA;NAO PROGRAMADA;MEIO AMBIENTE;VENTO	13800	143	75286	2330,66
372	390	11286800-1	2	2023	16593	VAR 0104	VAR	1	3	15/2/23 18:18	16/02/2023 14:25	INTERNA;NAO PROGRAMADA;MEIO AMBIENTE;ARVORE OU VEGETACAO	13800	16	108400	395,11
373	390	11286801-1	2	2023	12902	DIA 0115	DIA	1	3	15/2/23 12:09	16/02/2023 16:52	INTERNA;NAO PROGRAMADA;MEIO AMBIENTE;VENTO	240	4	60662	114,86
374	390	11286805-1	2	2023	15837	EMB 0108	EMB	1	3	15/2/23 17:07	16/02/2023 03:50	INTERNA;NAO PROGRAMADA;MEIO AMBIENTE;ARVORE OU VEGETACAO	13800	69	147732	738,95
375	390	11286827-1	2	2023	16571	ALV 0103	ALV	1	3	15/2/23 18:21	16/02/2023 06:50	INTERNA;NAO PROGRAMADA;MEIO AMBIENTE;VENTO	13800	859	74028	10718,89
376	390	11286837-1	2	2023	12907	EGU 0104	EGU	1	3	15/2/23 18:22	16/02/2023 18:22	INTERNA;NAO PROGRAMADA;MEIO AMBIENTE;VENTO	13800	10	21248	240,08
377	390	11286878-1	2	2023	16595	ALP 0103	ALP	1	3	15/2/23 18:18	16/02/2023 09:03	INTERNA;NAO PROGRAMADA;MEIO AMBIENTE;VENTO	13800	288	30053	4244,80
378	390	11286884-1	2	2023	16600	JAC 0103	JAC	1	3	15/2/23 18:27	16/02/2023 10:51	INTERNA;NAO PROGRAMADA;MEIO AMBIENTE;VENTO	13800	67	65325	112,99
379	390	11286899-1	2	2023	12968	BAT 0105	BAT	1	3	15/2/23 18:28	16/02/2023 20:00	INTERNA;NAO PROGRAMADA;MEIO AMBIENTE;VENTO	13800	43	41998	1097,65
380	390	11286958-1	2	2023	16599	GVI 0103	GVI	1	3	15/2/23 18:33	16/02/2023 14:28	INTERNA;NAO PROGRAMADA;MEIO AMBIENTE;ARVORE OU VEGETACAO	13800	24	93680	477,85
381	390	11286971-1	2	2023	16571	ALV 0109	ALV	1	3	15/2/23 18:34	15/02/2023 21:35	INTERNA;NAO PROGRAMADA;MEIO AMBIENTE;VENTO	13800	146	74028	439,74
382	390	11286985-1	2	2023	12872	CAL 0116	CAL	1	3	15/2/23 18:35	15/02/2023 21:15	INTERNA;NAO PROGRAMADA;MEIO AMBIENTE;VENTO	13800	87	24482	217,91
383	390	11287002-1	2	2023	15842	BAV 0103	BAV	1	3	15/2/23 18:38	16/02/2023 18:25	INTERNA;NAO PROGRAMADA;MEIO AMBIENTE;VENTO	13800	67	67698	1593,58
384	390	11287015-1	2	2023	12954	PSD 0102	PSD	1	3	15/2/23 18:39	16/02/2023 10:15	INTERNA;NAO PROGRAMADA;MEIO AMBIENTE;VENTO	13800	99	64862	1543,25
385	390	11287034-1	2	2023	15815	GER 0105	GER	1	3	15/2/23 18:41	16/02/2023 14:44	INTERNA;NAO PROGRAMADA;MEIO AMBIENTE;VENTO	240	1	68685	20,04
386	390	11287057-1	2	2023	15816	ESP 0103	ESP	1	3	15/2/23 18:44	17/02/2023 11:23	INTERNA;NAO PROGRAMADA;MEIO AMBIENTE;VENTO	240	1	39220	40,64
387	390	11287099-1	2	2023	16590	ALP 0102	ALP	1	3	15/2/23 18:49	16/02/2023 11:35	INTERNA;NAO PROGRAMADA;MEIO AMBIENTE;VENTO	240	1	13522	16,76
388	390	11287129-1	2	2023	12930	LEO 0108	LEO	1	3	15/2/23 18:52	16/02/2023 17:46	INTERNA;NAO PROGRAMADA;MEIO AMBIENTE;ARVORE OU VEGETACAO	240	8	36901	183,29
389	390	11287187-1	2	2023	12957	PER 0110	PER	1	3	15/2/23 18:02	16/02/2023 05:51	INTERNA;NAO PROGRAMADA;MEIO AMBIENTE;VENTO	13800	96	105576	1134,00
390	390	11287193-1	2	2023	12880	CVE 0105	CVE	1	3	15/2/23 18:56	16/02/2023 15:15	INTERNA;NAO PROGRAMADA;MEIO AMBIENTE;ARVORE OU VEGETACAO	13800	43	36592	874,25
391	390	11287199-1	2	2023	16593	VAR 0114	VAR	1	3	15/2/23 18:59	16/02/2023 09:01	INTERNA;NAO PROGRAMADA;MEIO AMBIENTE;ARVORE OU VEGETACAO	13800	112	108400	1573,57



392	390	11287240-1	2	2023	12845	BAR 0111	BAR	1	3	15/2/23 15:30	16/02/2023 00:40	INTERNA;NAO PROGRAMADA;MEIO AMBIENTE;VENTO	240	1	119399	9,16
393	390	11287268-1	2	2023	16571	ALV 0103	ALV	1	3	15/2/23 18:35	16/02/2023 14:21	INTERNA;NAO PROGRAMADA;MEIO AMBIENTE;ARVORE OU VEGETACAO	13800	254	74028	5021,23
394	390	11287275-1	2	2023	12887	CLA 0107	CLA	1	3	15/2/23 19:06	16/02/2023 01:58	INTERNA;NAO PROGRAMADA;MEIO AMBIENTE;ARVORE OU VEGETACAO	13800	21	54918	54,60
395	390	11287277-1	2	2023	12830	AME 0102	AME	1	3	15/2/23 19:07	16/02/2023 12:41	INTERNA;NAO PROGRAMADA;MEIO AMBIENTE;ARVORE OU VEGETACAO	13800	121	61330	2126,44
396	390	11287304-1	2	2023	16600	JAC 0106	JAC	1	3	15/2/23 18:12	16/02/2023 14:12	INTERNA;NAO PROGRAMADA;MEIO AMBIENTE;VENTO	13800	2	65325	3368,03
397	390	11287308-1	2	2023	12872	ABV 0102	ABV	1	3	15/2/23 19:09	16/02/2023 04:58	INTERNA;NAO PROGRAMADA;MEIO AMBIENTE;ARVORE OU VEGETACAO	13800	288	24482	2824,72
398	390	11287311-1	2	2023	16600	JAC 0103	JAC	1	3	15/2/23 19:10	16/02/2023 02:48	INTERNA;NAO PROGRAMADA;MEIO AMBIENTE;VENTO	13800	2	65325	15221,05
399	390	11287359-1	2	2023	12957	PER 0102	PER	1	3	15/2/23 19:16	16/02/2023 15:48	INTERNA;NAO PROGRAMADA;MEIO AMBIENTE;ARVORE OU VEGETACAO	13800	24	105576	492,61
400	390	11287390-1	2	2023	15833	ITN 0103	ITN	1	3	15/2/23 19:19	15/02/2023 23:52	INTERNA;NAO PROGRAMADA;MEIO AMBIENTE;ARVORE OU VEGETACAO	13800	117	98024	532,35
401	390	11287425-1	2	2023	12966	RPI 0111	RPI	1	3	15/2/23 19:23	16/02/2023 03:46	INTERNA;NAO PROGRAMADA;MEIO AMBIENTE;ARVORE OU VEGETACAO	240	1	68806	8,38
402	390	11287480-1	2	2023	15815	GER 0105	GER	1	3	15/2/23 19:29	16/02/2023 02:49	INTERNA;NAO PROGRAMADA;MEIO AMBIENTE;VENTO	13800	40	68685	293,17
403	390	11287532-1	2	2023	15833	ITN 0105	ITN	1	3	15/2/23 19:35	15/02/2023 21:04	INTERNA;NAO PROGRAMADA;MEIO AMBIENTE;VENTO	13800	104	98024	152,88
404	390	11287535-1	2	2023	16599	GVI 0107	GVI	1	3	15/2/23 15:59	15/02/2023 23:42	INTERNA;NAO PROGRAMADA;MEIO AMBIENTE;ARVORE OU VEGETACAO	13800	191	93680	1472,19
405	390	11287537-1	2	2023	15837	EMB 0102	EMB	1	3	15/2/23 19:36	17/02/2023 14:33	INTERNA;NAO PROGRAMADA;MEIO AMBIENTE;ARVORE OU VEGETACAO	240	2	147732	85,90
406	390	11287556-1	2	2023	16591	TUC 0104	TUC	1	3	15/2/23 19:38	17/02/2023 01:02	INTERNA;NAO PROGRAMADA;MEIO AMBIENTE;ARVORE OU VEGETACAO	13800	92	50910	2703,93
407	390	11287589-1	2	2023	15816	COT 0114	COT	1	3	15/2/23 19:42	16/02/2023 14:19	INTERNA;NAO PROGRAMADA;MEIO AMBIENTE;ARVORE OU VEGETACAO	13800	6	39220	111,70
408	390	11287667-1	2	2023	15839	CTA 0113	CTA	1	3	15/2/23 15:46	15/02/2023 19:33	INTERNA;NAO PROGRAMADA;MEIO AMBIENTE;ARVORE OU VEGETACAO	240	1	45695	3,79
409	390	11287707-1	2	2023	12966	RPI 0108	RPI	1	3	15/2/23 19:58	16/02/2023 03:30	INTERNA;NAO PROGRAMADA;MEIO AMBIENTE;VENTO	240	1	68806	7,54
410	390	11287735-1	2	2023	12950	OSA 0112	OSA	1	3	15/2/23 20:01	16/02/2023 04:30	INTERNA;NAO PROGRAMADA;MEIO AMBIENTE;ARVORE OU VEGETACAO	13800	52	47549	440,82
411	390	11287756-1	2	2023	15822	TSE 0105	TSE	1	3	15/2/23 20:04	16/02/2023 12:00	INTERNA;NAO PROGRAMADA;MEIO AMBIENTE;VENTO	240	1	123048	15,92
412	390	11287844-1	2	2023	15837	EMB 0114	EMB	1	3	15/2/23 20:08	16/02/2023 05:10	INTERNA;NAO PROGRAMADA;MEIO AMBIENTE;VENTO	13800	127	147732	1146,60
413	390	11287890-1	2	2023	16602	RTA 0103	RTA	1	3	15/2/23 15:54	16/02/2023 02:05	INTERNA;NAO PROGRAMADA;MEIO AMBIENTE;VENTO	13800	254	17699	1435,31
414	390	11287914-1	2	2023	16603	ROS 0102	ROS	1	3	15/2/23 16:00	15/02/2023 23:33	INTERNA;NAO PROGRAMADA;MEIO AMBIENTE;VENTO	13800	290	27039	903,43
415	390	11287940-1	2	2023	16603	REP 0105	REP	1	3	15/2/23 20:29	16/02/2023 16:50	INTERNA;NAO PROGRAMADA;MEIO AMBIENTE;VENTO	13800	59	27039	2120,60
416	390	11287954-1	2	2023	12926	JCI 0102	JCI	1	3	15/2/23 20:31	17/02/2023 16:14	INTERNA;NAO PROGRAMADA;MEIO AMBIENTE;ARVORE OU VEGETACAO	240	1	46761	43,72
417	390	11287968-1	2	2023	12951	PAN 0108	PAN	1	3	15/2/23 20:33	16/02/2023 12:28	INTERNA;NAO PROGRAMADA;MEIO AMBIENTE;ARVORE OU VEGETACAO	240	1	48015	15,92
418	390	11288001-1	2	2023	12982	TMR 0105	TMR	1	3	15/2/23 20:39	16/02/2023 00:10	INTERNA;NAO PROGRAMADA;MEIO AMBIENTE;VENTO	13800	90	47721	317,25
419	390	11288036-1	2	2023	15836	GPR 0105	GPR	1	3	15/2/23 15:58	16/02/2023 03:10	INTERNA;NAO PROGRAMADA;MEIO AMBIENTE;VENTO	240	81	78947	185,27



420	390	11288037-1	2	2023	15836	GPR 0105	GPR	1	3	15/2/23 16:04	17/02/2023 02:19	INTERNA;NAO PROGRAMADA;MEIO AMBIENTE;VENTO	240	40	78947	655,36
421	390	11288090-1	2	2023	12958	PNH 0111	PNH	1	3	15/2/23 20:50	16/02/2023 04:45	INTERNA;NAO PROGRAMADA;MEIO AMBIENTE;ARVORE OU VEGETACAO	13800	46	25065	364,14
422	390	11288113-1	2	2023	12971	SMA 0109	SMA	1	3	15/2/23 20:52	15/02/2023 23:11	INTERNA;NAO PROGRAMADA;MEIO AMBIENTE;ARVORE OU VEGETACAO	13800	333	98678	5225,20
423	390	11288218-1	2	2023	16593	VAR 0105	VAR	1	3	15/2/23 21:05	16/02/2023 12:33	INTERNA;NAO PROGRAMADA;MEIO AMBIENTE;ARVORE OU VEGETACAO	240	1	108400	15,48
424	390	11288279-1	2	2023	12995	VPA 0102	VPA	1	3	15/2/23 21:12	17/02/2023 11:07	INTERNA;NAO PROGRAMADA;MEIO AMBIENTE;ARVORE OU VEGETACAO	240	1	23022	37,92
425	390	11288282-1	2	2023	12872	CAL 0115	CAL	1	3	15/2/23 21:12	16/02/2023 05:45	INTERNA;NAO PROGRAMADA;MEIO AMBIENTE;ARVORE OU VEGETACAO	13800	331	24482	3058,76
426	390	11288374-1	2	2023	12971	SMA 0108	SMA	1	3	15/2/23 20:54	16/02/2023 03:18	INTERNA;NAO PROGRAMADA;MEIO AMBIENTE;DESCARGA ATMOSFERICA	13800	968	98678	3901,35
427	390	11288434-1	2	2023	15831	LUB 0113	LUB	1	3	15/2/23 21:37	15/02/2023 23:46	INTERNA;NAO PROGRAMADA;MEIO AMBIENTE;ARVORE OU VEGETACAO	13800	369	98045	787,71
428	390	11288444-1	2	2023	12823	SOC 0102	SOC	1	3	15/2/23 21:40	16/02/2023 06:35	INTERNA;NAO PROGRAMADA;MEIO AMBIENTE;ARVORE OU VEGETACAO	13800	34	15026	301,83
429	390	11288454-1	2	2023	12868	CAA 0103	CAA	1	3	15/2/23 21:41	16/02/2023 08:39	INTERNA;NAO PROGRAMADA;MEIO AMBIENTE;VENTO	13800	78	56180	584,07
430	390	11288465-1	2	2023	16580	IVI 0104	IVI	1	3	15/2/23 21:44	16/02/2023 15:26	INTERNA;NAO PROGRAMADA;MEIO AMBIENTE;ARVORE OU VEGETACAO	13800	7	76370	123,92
431	390	11288515-1	2	2023	12877	CRA 0111	CRA	1	3	15/2/23 21:56	16/02/2023 03:30	INTERNA;NAO PROGRAMADA;MEIO AMBIENTE;VENTO	13800	101	87558	562,04
432	390	11288601-1	2	2023	15816	ESP 0103	ESP	1	3	15/2/23 22:29	17/02/2023 11:36	INTERNA;NAO PROGRAMADA;MEIO AMBIENTE;VENTO	240	4	39220	148,48
433	390	11288695-1	2	2023	16587	PAR 0102	PAR	1	3	15/2/23 22:54	16/02/2023 20:30	INTERNA;NAO PROGRAMADA;MEIO AMBIENTE;ARVORE OU VEGETACAO	13800	7	28704	270,51
434	390	11288759-1	2	2023	12971	SMA 0104	SMA	1	3	15/2/23 23:37	16/02/2023 16:27	INTERNA;NAO PROGRAMADA;MEIO AMBIENTE;VENTO	240	1	98678	16,84
435	390	11288768-1	2	2023	12952	PRE 0104	PRE	1	3	15/2/23 23:43	16/02/2023 16:03	INTERNA;NAO PROGRAMADA;MEIO AMBIENTE;ARVORE OU VEGETACAO	13800	1974	39636	859,97
436	390	11288856-1	2	2023	15837	EMB 0113	EMB	1	3	16/2/23 0:34	17/02/2023 18:13	INTERNA;NAO PROGRAMADA;MEIO AMBIENTE;ARVORE OU VEGETACAO	240	1	147732	41,64
437	390	11288860-1	2	2023	16600	JAC 0103	JAC	1	3	16/2/23 0:37	16/02/2023 15:50	INTERNA;NAO PROGRAMADA;MEIO AMBIENTE;VENTO	13800	77	65325	1171,08
438	390	11288870-1	2	2023	12872	CAL 0105	CAL	1	3	16/2/23 0:50	16/02/2023 11:32	INTERNA;NAO PROGRAMADA;MEIO AMBIENTE;ARVORE OU VEGETACAO	13800	35	24482	374,44
439	390	11288882-1	2	2023	12887	CLA 0108	CLA	1	3	16/2/23 1:05	16/02/2023 10:40	INTERNA;NAO PROGRAMADA;MEIO AMBIENTE;ARVORE OU VEGETACAO	13800	52	54918	498,30
440	390	11288889-1	2	2023	12907	EGU 0103	EGU	1	3	16/2/23 1:15	16/02/2023 09:30	INTERNA;NAO PROGRAMADA;MEIO AMBIENTE;DESCARGA ATMOSFERICA	13800	51	21248	420,59
441	390	11288905-1	2	2023	15827	MAZ 0110	MAZ	1	3	16/2/23 1:36	17/02/2023 10:21	INTERNA;NAO PROGRAMADA;MEIO AMBIENTE;ARVORE OU VEGETACAO	240	1	151442	32,76
442	390	11288914-1	2	2023	12954	PSD 0106	PSD	1	3	16/2/23 1:44	16/02/2023 11:57	INTERNA;NAO PROGRAMADA;MEIO AMBIENTE;VENTO	13800	2	64862	20,43
443	390	11288922-1	2	2023	15822	TSE 0106	TSE	1	3	16/2/23 1:50	16/02/2023 16:05	INTERNA;NAO PROGRAMADA;MEIO AMBIENTE;ARVORE OU VEGETACAO	13800	56	123048	826,61
444	390	11288923-1	2	2023	15816	ESP 0104	ESP	1	3	16/2/23 1:50	16/02/2023 22:18	INTERNA;NAO PROGRAMADA;MEIO AMBIENTE;VENTO	13800	1	39220	20,46
445	390	11288926-1	2	2023	12934	MAT 0108	MAT	1	3	16/2/23 1:53	16/02/2023 12:52	INTERNA;NAO PROGRAMADA;MEIO AMBIENTE;ARVORE OU VEGETACAO	13800	295	137317	3238,85
446	390	11288933-1	2	2023	15837	EMB 0114	EMB	1	3	15/2/23 16:02	16/02/2023 04:30	INTERNA;NAO PROGRAMADA;MEIO AMBIENTE;VENTO	13800	146	147732	1820,70
447	390	11288938-1	2	2023	16587	BJU 0102	BJU	1	3	16/2/23 2:06	16/02/2023 11:10	INTERNA;NAO PROGRAMADA;MEIO AMBIENTE;ARVORE OU VEGETACAO	13800	47	28704	425,82



448	390	11288942-1	2	2023	16600	JAC 0106	JAC	1	3	16/2/23 2:20	16/02/2023 12:38	INTERNA;NAO PROGRAMADA;MEIO AMBIENTE;VENTO	13800	89	65325	916,95
449	390	11288951-1	2	2023	12912	GNA 0115	GNA	1	3	16/2/23 2:39	16/02/2023 04:27	INTERNA;NAO PROGRAMADA;MEIO AMBIENTE;VENTO	240	1	93105	1,79
450	390	11288954-1	2	2023	16576	CPI 0102	CPI	1	3	16/2/23 2:47	16/02/2023 15:34	INTERNA;NAO PROGRAMADA;MEIO AMBIENTE;VENTO	240	1	85048	12,78
451	390	11288962-1	2	2023	12956	PEN 0108	PEN	1	3	16/2/23 2:59	16/02/2023 13:10	INTERNA;NAO PROGRAMADA;MEIO AMBIENTE;VENTO	13800	105	60556	1070,62
452	390	11288985-1	2	2023	16591	TUC 0106	TUC	1	3	16/2/23 3:23	16/02/2023 17:56	INTERNA;NAO PROGRAMADA;MEIO AMBIENTE;ARVORE OU VEGETACAO	13800	67	50910	973,79
453	390	11288986-1	2	2023	16603	ROS 0104	ROS	1	3	16/2/23 3:26	16/02/2023 11:05	INTERNA;NAO PROGRAMADA;MEIO AMBIENTE;ARVORE OU VEGETACAO	13800	2213	27039	801,61
454	390	11288994-1	2	2023	12973	SND 0113	SND	1	3	16/2/23 1:51	16/02/2023 08:39	INTERNA;NAO PROGRAMADA;MEIO AMBIENTE;VENTO	13800	27	50559	183,64
455	390	11288998-1	2	2023	12957	PER 0107	PER	1	3	16/2/23 3:55	16/02/2023 15:50	INTERNA;NAO PROGRAMADA;MEIO AMBIENTE;ARVORE OU VEGETACAO	13800	79	105576	941,00
456	390	11289007-1	2	2023	12954	PSD 0110	PSD	1	3	16/2/23 3:28	16/02/2023 09:50	INTERNA;NAO PROGRAMADA;MEIO AMBIENTE;ARVORE OU VEGETACAO	13800	63	64862	400,87
457	390	11289009-1	2	2023	16578	COT 0114	COT	1	3	16/2/23 4:03	16/02/2023 13:50	INTERNA;NAO PROGRAMADA;MEIO AMBIENTE;ARVORE OU VEGETACAO	13800	22	43105	215,15
458	390	11289017-1	2	2023	15842	BAV 0102	BAV	1	3	15/2/23 22:12	17/02/2023 12:58	INTERNA;NAO PROGRAMADA;MEIO AMBIENTE;VENTO	240	1	67698	38,77
459	390	11289022-1	2	2023	12892	COI 0107	COI	1	3	16/2/23 4:12	16/02/2023 20:50	INTERNA;NAO PROGRAMADA;MEIO AMBIENTE;ARVORE OU VEGETACAO	13800	35	27135	140,37
460	390	11289027-1	2	2023	12907	EGU 0102	EGU	1	3	16/2/23 4:17	16/02/2023 11:33	INTERNA;NAO PROGRAMADA;MEIO AMBIENTE;ARVORE OU VEGETACAO	13800	83	21248	602,42
461	390	11289034-1	2	2023	12964	REM 0112	REM	1	3	16/2/23 4:24	16/02/2023 17:08	INTERNA;NAO PROGRAMADA;MEIO AMBIENTE;VENTO	240	2	51733	25,47
462	390	11289071-1	2	2023	15836	GPR 0105	GPR	1	3	16/2/23 4:56	16/02/2023 10:45	INTERNA;NAO PROGRAMADA;MEIO AMBIENTE;VENTO	13800	759	78947	4414,85
463	390	11289080-1	2	2023	12987	UTI 0105	UTI	1	3	16/2/23 5:04	17/02/2023 09:53	INTERNA;NAO PROGRAMADA;MEIO AMBIENTE;VENTO	240	1	66631	28,81
464	390	11289082-1	2	2023	15827	MAZ 0113	MAZ	1	3	16/2/23 5:05	17/02/2023 12:10	INTERNA;NAO PROGRAMADA;MEIO AMBIENTE;VENTO	240	2	151442	3,64
465	390	11289086-1	2	2023	16578	COT 0116	COT	1	3	16/2/23 5:11	16/02/2023 17:42	INTERNA;NAO PROGRAMADA;MEIO AMBIENTE;ARVORE OU VEGETACAO	13800	93	43105	1112,53
466	390	11289089-1	2	2023	16598	CAC 2303	CAC	1	3	16/2/23 5:15	17/02/2023 15:53	INTERNA;NAO PROGRAMADA;MEIO AMBIENTE;ARVORE OU VEGETACAO	23000	4	26566	138,53
467	390	11289093-1	2	2023	15837	EMB 0115	EMB	1	3	16/2/23 5:19	17/02/2023 14:46	INTERNA;NAO PROGRAMADA;MEIO AMBIENTE;VENTO	240	1	147732	33,45
468	390	11289096-1	2	2023	15816	ESP 0104	ESP	1	3	16/2/23 4:58	16/02/2023 15:40	INTERNA;NAO PROGRAMADA;MEIO AMBIENTE;ARVORE OU VEGETACAO	13800	187	39220	2581,63
469	390	11289098-1	2	2023	15836	GPR 0105	GPR	1	3	16/2/23 5:23	17/02/2023 00:12	INTERNA;NAO PROGRAMADA;MEIO AMBIENTE;VENTO	240	1	78947	18,82
470	390	11289113-1	2	2023	12966	RPI 0111	RPI	1	3	15/2/23 20:42	17/02/2023 06:45	INTERNA;NAO PROGRAMADA;MEIO AMBIENTE;VENTO	13800	2	68806	13280,80
471	390	11289115-1	2	2023	15827	MAZ 0105	MAZ	1	3	16/2/23 5:37	16/02/2023 14:38	INTERNA;NAO PROGRAMADA;MEIO AMBIENTE;VENTO	240	1	151442	9,02
472	390	11289120-1	2	2023	15816	COT 0114	COT	1	3	16/2/23 5:41	16/02/2023 17:18	INTERNA;NAO PROGRAMADA;MEIO AMBIENTE;ARVORE OU VEGETACAO	13800	22	39220	823,61
473	390	11289124-1	2	2023	15816	ESP 0106	ESP	1	3	16/2/23 5:45	16/02/2023 14:15	INTERNA;NAO PROGRAMADA;MEIO AMBIENTE;ARVORE OU VEGETACAO	13800	141	39220	1197,95
474	390	11289129-1	2	2023	16583	MAU 0114	MAU	1	3	16/2/23 5:51	16/02/2023 17:48	INTERNA;NAO PROGRAMADA;MEIO AMBIENTE;VENTO	13800	21	90191	251,11
475	390	11289131-1	2	2023	12895	COG 0107	COG	1	3	16/2/23 5:52	17/02/2023 08:58	INTERNA;NAO PROGRAMADA;MEIO AMBIENTE;VENTO	240	1	56901	27,10



476	390	11289145-1	2	2023	15830	MAD 0112	MAD	1	3	16/2/23 5:03	16/02/2023 12:58	INTERNA;NAO PROGRAMADA;MEIO AMBIENTE;ARVORE OU VEGETACAO	13800	12	98919	94,83
477	390	11289147-1	2	2023	12997	VPR 0109	VPR	1	3	16/2/23 5:59	16/02/2023 16:10	INTERNA;NAO PROGRAMADA;MEIO AMBIENTE;VENTO	240	1	78399	10,20
478	390	11289153-1	2	2023	12952	PRE 0108	PRE	1	3	15/2/23 16:15	16/02/2023 16:30	INTERNA;NAO PROGRAMADA;MEIO AMBIENTE;VENTO	13800	15	39636	363,73
479	390	11289156-1	2	2023	16580	IVI 0105	IVI	1	3	16/2/23 6:04	16/02/2023 13:24	INTERNA;NAO PROGRAMADA;MEIO AMBIENTE;VENTO	13800	3	76370	65,96
480	390	11289160-1	2	2023	12982	TMR 0107	TMR	1	3	16/2/23 6:06	16/02/2023 13:59	INTERNA;NAO PROGRAMADA;MEIO AMBIENTE;ARVORE OU VEGETACAO	13800	4	47721	31,59
481	390	11289171-1	2	2023	16580	IVI 0104	IVI	1	3	16/2/23 6:07	16/02/2023 16:23	INTERNA;NAO PROGRAMADA;MEIO AMBIENTE;VENTO	240	1	76370	10,26
482	390	11289180-1	2	2023	16597	BAT 0105	BAT	1	3	16/2/23 6:10	16/02/2023 13:02	INTERNA;NAO PROGRAMADA;MEIO AMBIENTE;VENTO	13800	1	31417	299,36
483	390	11289183-1	2	2023	12952	PRE 0103	PRE	1	3	16/2/23 6:11	16/02/2023 08:25	INTERNA;NAO PROGRAMADA;MEIO AMBIENTE;VENTO	13800	16	39636	35,72
484	390	11289185-1	2	2023	12969	SAB 0114	SAB	1	3	16/2/23 6:12	16/02/2023 16:10	INTERNA;NAO PROGRAMADA;MEIO AMBIENTE;ARVORE OU VEGETACAO	13800	64	34793	637,42
485	390	11289186-1	2	2023	16600	JAC 0105	JAC	1	3	16/2/23 6:12	16/02/2023 19:12	INTERNA;NAO PROGRAMADA;MEIO AMBIENTE;ARVORE OU VEGETACAO	13800	108	65325	1450,94
486	390	11289201-1	2	2023	12966	RPI 0107	RPI	1	3	16/2/23 6:15	18/02/2023 02:35	INTERNA;NAO PROGRAMADA;MEIO AMBIENTE;VENTO	240	1	68806	44,33
487	390	11289207-1	2	2023	15837	EMB 0114	EMB	1	3	16/2/23 6:18	16/02/2023 16:25	INTERNA;NAO PROGRAMADA;MEIO AMBIENTE;VENTO	240	1	147732	10,13
488	390	11289210-1	2	2023	16580	IVI 0108	IVI	1	3	16/2/23 6:11	16/02/2023 15:29	INTERNA;NAO PROGRAMADA;MEIO AMBIENTE;ARVORE OU VEGETACAO	240	1	76370	9,30
489	390	11289212-1	2	2023	16586	MON 0104	MON	1	3	16/2/23 6:19	16/02/2023 10:11	INTERNA;NAO PROGRAMADA;MEIO AMBIENTE;VENTO	13800	1	36706	3,86
490	390	11289222-1	2	2023	15818	VFO 0114	VFO	1	3	16/2/23 6:21	17/02/2023 01:49	INTERNA;NAO PROGRAMADA;MEIO AMBIENTE;VENTO	13800	42	71169	817,94
491	390	11289227-1	2	2023	16600	JAC 0103	JAC	1	3	16/2/23 6:23	16/02/2023 14:30	INTERNA;NAO PROGRAMADA;MEIO AMBIENTE;VENTO	13800	78	65325	634,03
492	390	11289243-1	2	2023	16592	VGR 2302	VGR	1	3	16/2/23 6:27	16/02/2023 11:13	INTERNA;NAO PROGRAMADA;MEIO AMBIENTE;ARVORE OU VEGETACAO	23000	28	20815	133,58
493	390	11289245-1	2	2023	16592	VGR 2302	VGR	1	3	16/2/23 6:14	16/02/2023 09:55	INTERNA;NAO PROGRAMADA;MEIO AMBIENTE;VENTO	13800	4	20815	844,63
494	390	11289248-1	2	2023	12959	PIP 0106	PIP	1	3	16/2/23 6:28	17/02/2023 16:27	INTERNA;NAO PROGRAMADA;MEIO AMBIENTE;VENTO	240	2	28556	2,94
495	390	11289259-1	2	2023	16587	PAR 0106	PAR	1	3	16/2/23 6:34	16/02/2023 14:29	INTERNA;NAO PROGRAMADA;MEIO AMBIENTE;VENTO	240	1	28704	7,91
496	390	11289260-1	2	2023	16599	GVI 0109	GVI	1	3	16/2/23 6:34	16/02/2023 17:39	INTERNA;NAO PROGRAMADA;MEIO AMBIENTE;VENTO	240	1	93680	11,09
497	390	11289264-1	2	2023	12968	SBC 0111	SBC	1	3	16/2/23 6:35	16/02/2023 15:22	INTERNA;NAO PROGRAMADA;MEIO AMBIENTE;VENTO	240	3	41998	26,37
498	390	11289275-1	2	2023	15832	LIM 0104	LIM	1	3	16/2/23 6:37	16/02/2023 13:45	INTERNA;NAO PROGRAMADA;MEIO AMBIENTE;ARVORE OU VEGETACAO	13800	101	57098	719,12
499	390	11289286-1	2	2023	12956	PEN 0105	PEN	1	3	16/2/23 6:42	16/02/2023 12:55	INTERNA;NAO PROGRAMADA;MEIO AMBIENTE;VENTO	240	1	60556	6,22
500	390	11289288-1	2	2023	16581	JAN 0105	JAN	1	3	16/2/23 6:42	16/02/2023 17:19	INTERNA;NAO PROGRAMADA;MEIO AMBIENTE;VENTO	240	1	81383	1,06
501	390	11289312-1	2	2023	16603	ROS 0102	ROS	1	3	16/2/23 6:48	16/02/2023 14:10	INTERNA;NAO PROGRAMADA;MEIO AMBIENTE;VENTO	13800	35	27039	257,48
502	390	11289333-1	2	2023	15832	LIM 0111	LIM	1	3	16/2/23 6:54	16/02/2023 11:38	INTERNA;NAO PROGRAMADA;MEIO AMBIENTE;ARVORE OU VEGETACAO	240	1	57098	4,74
503	390	11289341-1	2	2023	12967	RBO 0111	RBO	1	3	16/2/23 6:55	17/02/2023 11:21	INTERNA;NAO PROGRAMADA;MEIO AMBIENTE;VENTO	240	1	86482	28,44



504	390	11289343-1	2	2023	15842	BAV 0106	BAV	1	3	16/2/23 6:55	17/02/2023 22:20	INTERNA;NAO PROGRAMADA;MEIO AMBIENTE;VENTO	240	1	67698	39,40
505	390	11289349-1	2	2023	16578	COT 0104	COT	1	3	16/2/23 6:55	16/02/2023 10:35	INTERNA;NAO PROGRAMADA;MEIO AMBIENTE;ARVORE OU VEGETACAO	13800	286	43105	1048,27
506	390	11289384-1	2	2023	12995	VPA 0105	VPA	1	3	16/2/23 5:55	16/02/2023 15:54	INTERNA;NAO PROGRAMADA;MEIO AMBIENTE;VENTO	13800	49	23022	488,72
507	390	11289389-1	2	2023	16600	JAC 0103	JAC	1	3	16/2/23 7:05	16/02/2023 10:51	INTERNA;NAO PROGRAMADA;MEIO AMBIENTE;ARVORE OU VEGETACAO	13800	6	65325	22,56
508	390	11289394-1	2	2023	15824	ORA 0104	ORA	1	3	16/2/23 7:07	16/02/2023 16:28	INTERNA;NAO PROGRAMADA;MEIO AMBIENTE;ARVORE OU VEGETACAO	13800	266	20122	3881,66
509	390	11289405-1	2	2023	15822	TSE 0110	TSE	1	3	16/2/23 7:12	16/02/2023 12:04	INTERNA;NAO PROGRAMADA;MEIO AMBIENTE;VENTO	240	1	123048	4,86
510	390	11289406-1	2	2023	15815	GER 0107	GER	1	3	16/2/23 7:12	17/02/2023 11:53	INTERNA;NAO PROGRAMADA;MEIO AMBIENTE;VENTO	13800	31	68685	889,17
511	390	11289416-1	2	2023	15816	ESP 0106	ESP	1	3	16/2/23 7:15	16/02/2023 16:46	INTERNA;NAO PROGRAMADA;MEIO AMBIENTE;VENTO	13800	11	39220	104,63
512	390	11289421-1	2	2023	15827	MAZ 0107	MAZ	1	3	16/2/23 7:17	17/02/2023 12:05	INTERNA;NAO PROGRAMADA;MEIO AMBIENTE;VENTO	240	2	151442	4,08
513	390	11289438-1	2	2023	16580	IVI 0110	IVI	1	3	16/2/23 7:20	17/02/2023 01:55	INTERNA;NAO PROGRAMADA;MEIO AMBIENTE;ARVORE OU VEGETACAO	13800	78	76370	1448,22
514	390	11289439-1	2	2023	16593	IMG 0103	IMG	1	3	16/2/23 7:20	16/02/2023 15:50	INTERNA;NAO PROGRAMADA;MEIO AMBIENTE;VENTO	13800	14	108400	118,99
515	390	11289447-1	2	2023	15837	EMB 0115	EMB	1	3	16/2/23 7:21	16/02/2023 19:55	INTERNA;NAO PROGRAMADA;MEIO AMBIENTE;ARVORE OU VEGETACAO	13800	88	147732	1073,75
516	390	11289459-1	2	2023	15837	EMB 0115	EMB	1	3	16/2/23 7:23	16/02/2023 13:45	INTERNA;NAO PROGRAMADA;MEIO AMBIENTE;ARVORE OU VEGETACAO	13800	151	147732	961,62
517	390	11289471-1	2	2023	12977	SUM 0106	SUM	1	3	16/2/23 7:25	17/02/2023 08:36	INTERNA;NAO PROGRAMADA;MEIO AMBIENTE;ARVORE OU VEGETACAO	13800	192	28561	4836,32
518	390	11289480-1	2	2023	13000	VIT 0108	VIT	1	3	16/2/23 7:27	16/02/2023 08:37	INTERNA;NAO PROGRAMADA;MEIO AMBIENTE;VENTO	13800	199	103847	232,50
519	390	11289498-1	2	2023	12902	DIA 0114	DIA	1	3	16/2/23 7:29	18/02/2023 00:03	INTERNA;NAO PROGRAMADA;MEIO AMBIENTE;ARVORE OU VEGETACAO	240	1	60662	40,57
520	390	11289500-1	2	2023	12966	RPI 0110	RPI	1	3	16/2/23 7:29	16/02/2023 11:15	INTERNA;NAO PROGRAMADA;MEIO AMBIENTE;ARVORE OU VEGETACAO	13800	158	68806	1027,12
521	390	11289514-1	2	2023	15826	MSA 0109	MSA	1	3	16/2/23 7:31	16/02/2023 16:10	INTERNA;NAO PROGRAMADA;MEIO AMBIENTE;ARVORE OU VEGETACAO	240	1	88885	8,65
522	390	11289520-1	2	2023	15826	MSA 0103	MSA	1	3	16/2/23 7:32	16/02/2023 13:10	INTERNA;NAO PROGRAMADA;MEIO AMBIENTE;VENTO	240	1	88885	5,64
523	390	11289525-1	2	2023	12837	ANB 0103	ANB	1	3	16/2/23 7:15	16/02/2023 18:00	INTERNA;NAO PROGRAMADA;MEIO AMBIENTE;ARVORE OU VEGETACAO	13800	14	45415	150,46
524	390	11289532-1	2	2023	16586	MON 0102	MON	1	3	16/2/23 7:35	16/02/2023 15:19	INTERNA;NAO PROGRAMADA;MEIO AMBIENTE;ARVORE OU VEGETACAO	240	1	36706	7,73
525	390	11289539-1	2	2023	12966	RPI 0102	RPI	1	3	16/2/23 7:36	18/02/2023 06:07	INTERNA;NAO PROGRAMADA;MEIO AMBIENTE;VENTO	240	1	68806	46,51
526	390	11289549-1	2	2023	12830	AME 0105	AME	1	3	16/2/23 7:38	16/02/2023 12:40	INTERNA;NAO PROGRAMADA;MEIO AMBIENTE;DESCARGA ATMOSFERICA	13800	26	61330	131,13
527	390	11289564-1	2	2023	12882	CTL 0109	CTL	1	3	16/2/23 7:40	17/02/2023 01:10	INTERNA;NAO PROGRAMADA;MEIO AMBIENTE;VENTO	13800	58	67849	1015,10
528	390	11289577-1	2	2023	12995	VPA 0107	VPA	1	3	16/2/23 7:42	16/02/2023 17:03	INTERNA;NAO PROGRAMADA;MEIO AMBIENTE;ARVORE OU VEGETACAO	240	1	23022	9,35
529	390	11289583-1	2	2023	15829	MPA 0106	MPA	1	3	16/2/23 7:43	16/02/2023 10:52	INTERNA;NAO PROGRAMADA;MEIO AMBIENTE;VENTO	240	3	79056	9,47
530	390	11289601-1	2	2023	16599	GVI 0103	GVI	1	3	16/2/23 7:46	16/02/2023 17:03	INTERNA;NAO PROGRAMADA;MEIO AMBIENTE;VENTO	13800	11	93680	102,17
531	390	11289610-1	2	2023	12902	DIA 0108	DIA	1	3	16/2/23 7:47	16/02/2023 15:03	INTERNA;NAO PROGRAMADA;MEIO AMBIENTE;VENTO	240	2	60662	14,52



532	390	11289624-1	2	2023	16595	ALP 0108	ALP	1	3	16/2/23 7:49	16/02/2023 10:18	INTERNA;NAO PROGRAMADA;MEIO AMBIENTE;VENTO	13800	152	30053	377,42
533	390	11289630-1	2	2023	12947	NAC 0105	NAC	1	3	16/2/23 7:50	16/02/2023 09:35	INTERNA;NAO PROGRAMADA;MEIO AMBIENTE;VENTO	240	1	111504	1,74
534	390	11289637-1	2	2023	15827	MAZ 0106	MAZ	1	3	16/2/23 7:50	18/02/2023 15:00	INTERNA;NAO PROGRAMADA;MEIO AMBIENTE;ARVORE OU VEGETACAO	240	50	151442	47,82
535	390	11289653-1	2	2023	12991	VEM 0112	VEM	1	3	16/2/23 7:53	18/02/2023 01:47	INTERNA;NAO PROGRAMADA;MEIO AMBIENTE;ARVORE OU VEGETACAO	240	1	75286	41,90
536	390	11289664-1	2	2023	15842	BAV 0102	BAV	1	3	16/2/23 7:54	17/02/2023 14:14	INTERNA;NAO PROGRAMADA;MEIO AMBIENTE;VENTO	240	3	67698	91,02
537	390	11289687-1	2	2023	16598	CAC 2304	CAC	1	3	16/2/23 7:58	16/02/2023 14:08	INTERNA;NAO PROGRAMADA;MEIO AMBIENTE;ARVORE OU VEGETACAO	240	1	26566	6,17
538	390	11289710-1	2	2023	16593	VAR 0111	VAR	1	3	16/2/23 8:01	16/02/2023 15:40	INTERNA;NAO PROGRAMADA;MEIO AMBIENTE;ARVORE OU VEGETACAO	13800	42	108400	321,72
539	390	11289711-1	2	2023	15815	GER 0104	GER	1	3	16/2/23 8:01	16/02/2023 11:55	INTERNA;NAO PROGRAMADA;MEIO AMBIENTE;ARVORE OU VEGETACAO	13800	148	68685	575,93
540	390	11289712-1	2	2023	15837	EMB 0102	EMB	1	3	16/2/23 7:00	17/02/2023 11:52	INTERNA;NAO PROGRAMADA;MEIO AMBIENTE;VENTO	240	3	147732	86,57
541	390	11289726-1	2	2023	12966	RPI 0111	RPI	1	3	16/2/23 8:04	16/02/2023 12:45	INTERNA;NAO PROGRAMADA;MEIO AMBIENTE;ARVORE OU VEGETACAO	13800	32	68806	150,10
542	390	11289727-1	2	2023	12969	SAB 0108	SAB	1	3	16/2/23 8:04	16/02/2023 13:40	INTERNA;NAO PROGRAMADA;MEIO AMBIENTE;ARVORE OU VEGETACAO	13800	2	34793	11,22
543	390	11289736-1	2	2023	12966	RPI 0111	RPI	1	3	16/2/23 8:05	16/02/2023 14:31	INTERNA;NAO PROGRAMADA;MEIO AMBIENTE;VENTO	240	1	68806	6,43
544	390	11289742-1	2	2023	15837	EMB 0107	EMB	1	3	16/2/23 8:07	19/02/2023 10:27	INTERNA;NAO PROGRAMADA;MEIO AMBIENTE;ARVORE OU VEGETACAO	240	1	147732	74,34
545	390	11289752-1	2	2023	12969	SAB 0114	SAB	1	3	16/2/23 8:09	16/02/2023 21:52	INTERNA;NAO PROGRAMADA;MEIO AMBIENTE;ARVORE OU VEGETACAO	13800	1	34793	13,72
546	390	11289756-1	2	2023	12954	PSD 0105	PSD	1	3	16/2/23 8:10	17/02/2023 03:54	INTERNA;NAO PROGRAMADA;MEIO AMBIENTE;VENTO	13800	10	64862	197,43
547	390	11289761-1	2	2023	16593	IMG 0104	IMG	1	3	15/2/23 20:48	16/02/2023 19:16	INTERNA;NAO PROGRAMADA;MEIO AMBIENTE;ARVORE OU VEGETACAO	13800	2	108400	507,68
548	390	11289764-1	2	2023	12900	CUP 0108	CUP	1	3	16/2/23 8:11	17/02/2023 14:40	INTERNA;NAO PROGRAMADA;MEIO AMBIENTE;VENTO	240	1	108264	27,15
549	390	11289808-1	2	2023	12845	BAR 0102	BAR	1	3	16/2/23 8:17	16/02/2023 12:20	INTERNA;NAO PROGRAMADA;MEIO AMBIENTE;ARVORE OU VEGETACAO	13800	86	119399	347,46
550	390	11289815-1	2	2023	16597	BAT 0102	BAT	1	3	16/2/23 8:19	18/02/2023 11:27	INTERNA;NAO PROGRAMADA;MEIO AMBIENTE;ARVORE OU VEGETACAO	13800	1	31417	51,13
551	390	11289821-1	2	2023	12957	PER 0104	PER	1	3	16/2/23 8:19	17/02/2023 17:30	INTERNA;NAO PROGRAMADA;MEIO AMBIENTE;VENTO	240	1	105576	33,17
552	390	11289840-1	2	2023	16598	CAC 2302	CAC	1	3	16/2/23 8:22	16/02/2023 13:22	INTERNA;NAO PROGRAMADA;MEIO AMBIENTE;ARVORE OU VEGETACAO	23000	13	26566	64,99
553	390	11289851-1	2	2023	12954	PSD 0110	PSD	1	3	16/2/23 8:23	16/02/2023 13:30	INTERNA;NAO PROGRAMADA;MEIO AMBIENTE;VENTO	240	1	64862	5,12
554	390	11289858-1	2	2023	12952	PRE 0108	PRE	1	3	16/2/23 8:24	18/02/2023 06:23	INTERNA;NAO PROGRAMADA;MEIO AMBIENTE;ARVORE OU VEGETACAO	240	1	39636	45,98
555	390	11289862-1	2	2023	12996	VPC 0103	VPC	1	3	16/2/23 8:24	17/02/2023 16:16	INTERNA;NAO PROGRAMADA;MEIO AMBIENTE;VENTO	240	2	61202	51,84
556	390	11289867-1	2	2023	12997	VPR 0112	VPR	1	3	16/2/23 8:24	16/02/2023 23:33	INTERNA;NAO PROGRAMADA;MEIO AMBIENTE;ARVORE OU VEGETACAO	240	1	78399	15,15
557	390	11289869-1	2	2023	16593	VAR 0105	VAR	1	3	16/2/23 8:25	16/02/2023 12:26	INTERNA;NAO PROGRAMADA;MEIO AMBIENTE;VENTO	13800	1	108400	4,01
558	390	11289872-1	2	2023	15837	EMB 0115	EMB	1	3	16/2/23 8:26	17/02/2023 17:35	INTERNA;NAO PROGRAMADA;MEIO AMBIENTE;VENTO	240	1	147732	33,15
559	390	11289892-1	2	2023	12982	TMR 0107	TMR	1	3	16/2/23 8:28	16/02/2023 11:30	INTERNA;NAO PROGRAMADA;MEIO AMBIENTE;ARVORE OU VEGETACAO	13800	9	47721	27,43



560	390	11289910-1	2	2023	12915	HIP 0108	HIP	1	3	16/2/23 8:30	18/02/2023 06:18	INTERNA;NAO PROGRAMADA;MEIO AMBIENTE;ARVORE OU VEGETACAO	240	1	21578	45,80
561	390	11289922-1	2	2023	15839	CTA 0111	CTA	1	3	16/2/23 8:32	17/02/2023 09:55	INTERNA;NAO PROGRAMADA;MEIO AMBIENTE;ARVORE OU VEGETACAO	240	3	45695	76,17
562	390	11289955-1	2	2023	12855	BRA 0105	BRA	1	3	16/2/23 8:37	16/02/2023 13:50	INTERNA;NAO PROGRAMADA;MEIO AMBIENTE;ARVORE OU VEGETACAO	13800	4	23742	20,88
563	390	11289958-1	2	2023	12892	COI 0102	COI	1	3	16/2/23 8:39	16/02/2023 14:24	INTERNA;NAO PROGRAMADA;MEIO AMBIENTE;ARVORE OU VEGETACAO	240	1	27135	5,75
564	390	11289977-1	2	2023	12991	VEM 0110	VEM	1	3	16/2/23 8:43	16/02/2023 17:57	INTERNA;NAO PROGRAMADA;MEIO AMBIENTE;VENTO	240	1	75286	9,24
565	390	11289985-1	2	2023	12892	COI 0104	COI	1	3	16/2/23 8:44	16/02/2023 10:23	INTERNA;NAO PROGRAMADA;MEIO AMBIENTE;VENTO	240	1	27135	1,64
566	390	11289986-1	2	2023	12837	ANB 0108	ANB	1	3	15/2/23 14:10	16/02/2023 13:47	INTERNA;NAO PROGRAMADA;MEIO AMBIENTE;ARVORE OU VEGETACAO	13800	51	45415	1204,46
567	390	11289997-1	2	2023	12973	SND 0102	SND	1	3	16/2/23 8:46	17/02/2023 11:35	INTERNA;NAO PROGRAMADA;MEIO AMBIENTE;ARVORE OU VEGETACAO	240	1	50559	26,81
568	390	11290015-1	2	2023	12868	CAA 0107	CAA	1	3	16/2/23 8:49	18/02/2023 11:29	INTERNA;NAO PROGRAMADA;MEIO AMBIENTE;ARVORE OU VEGETACAO	240	1	56180	50,67
569	390	11290040-1	2	2023	15815	GER 0103	GER	1	3	16/2/23 8:53	16/02/2023 13:21	INTERNA;NAO PROGRAMADA;MEIO AMBIENTE;ARVORE OU VEGETACAO	13800	3	68685	13,35
570	390	11290041-1	2	2023	16574	CAM 0102	CAM	1	3	16/2/23 8:53	16/02/2023 15:21	INTERNA;NAO PROGRAMADA;MEIO AMBIENTE;ARVORE OU VEGETACAO	13800	563	55294	11173,82
571	390	11290058-1	2	2023	15836	GPR 0105	GPR	1	3	16/2/23 9:00	16/02/2023 18:55	INTERNA;NAO PROGRAMADA;MEIO AMBIENTE;ARVORE OU VEGETACAO	240	51	78947	398,71
572	390	11290068-1	2	2023	15827	MAZ 0106	MAZ	1	3	16/2/23 9:01	17/02/2023 13:47	INTERNA;NAO PROGRAMADA;MEIO AMBIENTE;ARVORE OU VEGETACAO	240	1	151442	28,77
573	390	11290074-1	2	2023	12983	TIR 0108	TIR	1	3	16/2/23 9:02	16/02/2023 22:34	INTERNA;NAO PROGRAMADA;MEIO AMBIENTE;VENTO	240	4	125999	54,17
574	390	11290081-1	2	2023	12837	ANB 0103	ANB	1	3	16/2/23 9:04	17/02/2023 09:02	INTERNA;NAO PROGRAMADA;MEIO AMBIENTE;VENTO	13800	4	45415	95,87
575	390	11290123-1	2	2023	16579	GUM 0104	GUM	1	3	16/2/23 9:12	16/02/2023 14:40	INTERNA;NAO PROGRAMADA;MEIO AMBIENTE;VENTO	240	22	80119	18,94
576	390	11290124-1	2	2023	12877	CRA 0102	CRA	1	3	16/2/23 9:12	16/02/2023 18:55	INTERNA;NAO PROGRAMADA;MEIO AMBIENTE;VENTO	13800	162	87558	99,77
577	390	11290138-1	2	2023	12838	AUT 0104	AUT	1	3	16/2/23 9:14	17/02/2023 11:23	INTERNA;NAO PROGRAMADA;MEIO AMBIENTE;ARVORE OU VEGETACAO	240	1	71380	26,14
578	390	11290163-1	2	2023	15821	TAI 0104	TAI	1	3	16/2/23 9:23	17/02/2023 18:59	INTERNA;NAO PROGRAMADA;MEIO AMBIENTE;ARVORE OU VEGETACAO	13800	227	83722	7629,22
579	390	11290175-1	2	2023	15816	ESP 0106	ESP	1	3	16/2/23 9:25	18/02/2023 00:32	INTERNA;NAO PROGRAMADA;MEIO AMBIENTE;ARVORE OU VEGETACAO	240	1	39220	39,11
580	390	11290180-1	2	2023	12968	RGR 0104	RGR	1	3	16/2/23 9:25	17/02/2023 11:55	INTERNA;NAO PROGRAMADA;MEIO AMBIENTE;VENTO	240	1	41998	26,49
581	390	11290226-1	2	2023	12981	TMO 0105	TMO	1	3	15/2/23 16:35	16/02/2023 15:54	INTERNA;NAO PROGRAMADA;MEIO AMBIENTE;ARVORE OU VEGETACAO	13800	56	50340	1305,42
582	390	11290232-1	2	2023	12957	PER 0105	PER	1	3	16/2/23 9:35	17/02/2023 15:35	INTERNA;NAO PROGRAMADA;MEIO AMBIENTE;ARVORE OU VEGETACAO	13800	1	105576	29,99
583	390	11290255-1	2	2023	16600	JAC 0105	JAC	1	3	15/2/23 15:45	16/02/2023 13:15	INTERNA;NAO PROGRAMADA;MEIO AMBIENTE;VENTO	13800	64	65325	1375,98
584	390	11290257-1	2	2023	16600	JAC 0105	JAC	1	3	15/2/23 15:39	16/02/2023 09:30	INTERNA;NAO PROGRAMADA;MEIO AMBIENTE;VENTO	13800	88	65325	1571,85
585	390	11290304-1	2	2023	12930	LEO 0109	LEO	1	3	16/2/23 9:49	16/02/2023 15:34	INTERNA;NAO PROGRAMADA;MEIO AMBIENTE;VENTO	240	1	36901	5,77
586	390	11290308-1	2	2023	12845	BAR 0112	BAR	1	3	16/2/23 9:49	16/02/2023 16:07	INTERNA;NAO PROGRAMADA;MEIO AMBIENTE;ARVORE OU VEGETACAO	240	3	119399	18,89
587	390	11290321-1	2	2023	16600	JAC 0103	JAC	1	3	16/2/23 9:53	17/02/2023 17:18	INTERNA;NAO PROGRAMADA;MEIO AMBIENTE;ARVORE OU VEGETACAO	240	1	65325	31,43



588	390	11290362-1	2	2023	12895	COG 0103	COG	1	3	16/2/23 10:02	16/02/2023 14:20	INTERNA;NAO PROGRAMADA;MEIO AMBIENTE;VENTO	240	1	56901	4,31
589	390	11290380-1	2	2023	16593	VAR 0115	VAR	1	3	16/2/23 10:04	16/02/2023 20:50	INTERNA;NAO PROGRAMADA;MEIO AMBIENTE;VENTO	13800	2	108400	20,34
590	390	11290394-1	2	2023	12960	PRI 0111	PRI	1	3	16/2/23 10:06	17/02/2023 10:31	INTERNA;NAO PROGRAMADA;MEIO AMBIENTE;VENTO	240	1	72870	24,43
591	390	11290411-1	2	2023	16593	VAR 0115	VAR	1	3	16/2/23 10:07	17/02/2023 12:34	INTERNA;NAO PROGRAMADA;MEIO AMBIENTE;VENTO	240	7	108400	185,17
592	390	11290454-1	2	2023	16593	VAR 0113	VAR	1	3	16/2/23 10:14	16/02/2023 19:29	INTERNA;NAO PROGRAMADA;MEIO AMBIENTE;ARVORE OU VEGETACAO	240	2	108400	7,79
593	390	11290459-1	2	2023	12952	PRE 0103	PRE	1	3	16/2/23 10:15	17/02/2023 22:40	INTERNA;NAO PROGRAMADA;MEIO AMBIENTE;VENTO	13800	3	39636	109,24
594	390	11290462-1	2	2023	16597	BAT 0103	BAT	1	3	16/2/23 10:16	16/02/2023 13:00	INTERNA;NAO PROGRAMADA;MEIO AMBIENTE;VENTO	13800	10	31417	27,32
595	390	11290466-1	2	2023	15835	ITA 0113	ITA	1	3	16/2/23 10:16	16/02/2023 15:09	INTERNA;NAO PROGRAMADA;MEIO AMBIENTE;VENTO	240	1	20655	4,89
596	390	11290479-1	2	2023	15816	ESP 0102	ESP	1	3	16/2/23 10:18	16/02/2023 14:57	INTERNA;NAO PROGRAMADA;MEIO AMBIENTE;VENTO	13800	1	39220	4,65
597	390	11290483-1	2	2023	12982	TMR 0109	TMR	1	3	16/2/23 10:19	16/02/2023 18:32	INTERNA;NAO PROGRAMADA;MEIO AMBIENTE;VENTO	13800	35	47721	287,26
598	390	11290494-1	2	2023	15827	MAZ 0107	MAZ	1	3	16/2/23 0:00	16/02/2023 18:05	INTERNA;NAO PROGRAMADA;MEIO AMBIENTE;VENTO	240	2	151442	36,18
599	390	11290499-1	2	2023	12835	ANC 0104	ANC	1	3	16/2/23 10:22	17/02/2023 03:36	INTERNA;NAO PROGRAMADA;MEIO AMBIENTE;ARVORE OU VEGETACAO	240	50	49363	417,08
600	390	11290515-1	2	2023	12947	NAC 0110	NAC	1	3	16/2/23 10:27	16/02/2023 16:14	INTERNA;NAO PROGRAMADA;MEIO AMBIENTE;VENTO	240	2	111504	0,96
601	390	11290552-1	2	2023	15827	MAZ 0114	MAZ	1	3	16/2/23 10:34	17/02/2023 12:08	INTERNA;NAO PROGRAMADA;MEIO AMBIENTE;VENTO	240	2	151442	51,15
602	390	11290564-1	2	2023	12907	EGU 0104	EGU	1	3	16/2/23 10:36	17/02/2023 12:40	INTERNA;NAO PROGRAMADA;MEIO AMBIENTE;VENTO	240	2	21248	52,12
603	390	11290579-1	2	2023	12991	VEM 0110	VEM	1	3	16/2/23 10:38	16/02/2023 15:40	INTERNA;NAO PROGRAMADA;MEIO AMBIENTE;VENTO	13800	43	75286	216,04
604	390	11290590-1	2	2023	12967	RBO 0107	RBO	1	3	16/2/23 10:40	17/02/2023 16:20	INTERNA;NAO PROGRAMADA;MEIO AMBIENTE;ARVORE OU VEGETACAO	13800	8	86482	237,34
605	390	11290610-1	2	2023	15837	EMB 0102	EMB	1	3	16/2/23 10:44	17/02/2023 12:05	INTERNA;NAO PROGRAMADA;MEIO AMBIENTE;VENTO	240	3	147732	76,06
606	390	11290640-1	2	2023	12833	ANA 0109	ANA	1	3	16/2/23 10:48	16/02/2023 16:05	INTERNA;NAO PROGRAMADA;MEIO AMBIENTE;ARVORE OU VEGETACAO	240	1	18013	5,28
607	390	11290647-1	2	2023	16581	JAN 0111	JAN	1	3	16/2/23 10:51	16/02/2023 15:40	INTERNA;NAO PROGRAMADA;MEIO AMBIENTE;VENTO	13800	36	81383	1595,74
608	390	11290652-1	2	2023	12902	DIA 0102	DIA	1	3	16/2/23 10:52	17/02/2023 11:17	INTERNA;NAO PROGRAMADA;MEIO AMBIENTE;DESCARGA ATMOSFERICA	240	1	60662	0,66
609	390	11290653-1	2	2023	12996	VPC 0102	VPC	1	3	16/2/23 10:53	18/02/2023 09:36	INTERNA;NAO PROGRAMADA;MEIO AMBIENTE;VENTO	240	3	61202	140,16
610	390	11290654-1	2	2023	15837	EMB 0114	EMB	1	3	16/2/23 10:53	16/02/2023 17:55	INTERNA;NAO PROGRAMADA;MEIO AMBIENTE;ARVORE OU VEGETACAO	240	1	147732	6,82
611	390	11290655-1	2	2023	12900	CUP 0108	CUP	1	3	16/2/23 10:54	16/02/2023 12:10	INTERNA;NAO PROGRAMADA;MEIO AMBIENTE;VENTO	240	1	108264	1,26
612	390	11290665-1	2	2023	12911	GJU 0112	GJU	1	3	16/2/23 10:56	16/02/2023 18:53	INTERNA;NAO PROGRAMADA;MEIO AMBIENTE;ARVORE OU VEGETACAO	240	1	22671	7,95
613	390	11290683-1	2	2023	13000	VIT 0102	VIT	1	3	16/2/23 11:00	17/02/2023 13:56	INTERNA;NAO PROGRAMADA;MEIO AMBIENTE;VENTO	240	1	103847	0,85
614	390	11290691-1	2	2023	15829	MPA 0112	MPA	1	3	16/2/23 11:01	16/02/2023 22:52	INTERNA;NAO PROGRAMADA;MEIO AMBIENTE;ARVORE OU VEGETACAO	240	1	79056	11,85
615	390	11290699-1	2	2023	15821	TAI 0108	TAI	1	3	16/2/23 11:02	16/02/2023 20:02	INTERNA;NAO PROGRAMADA;MEIO AMBIENTE;ARVORE OU VEGETACAO	240	2	83722	8,81



616	390	11290701-1	2	2023	16605	SBC 0102	SBC	1	3	16/2/23 11:02	16/02/2023 15:56	INTERNA;NAO PROGRAMADA;MEIO AMBIENTE;ARVORE OU VEGETACAO	13800	3	72630	14,67
617	390	11290719-1	2	2023	12952	PRE 0104	PRE	1	3	16/2/23 11:06	16/02/2023 16:00	INTERNA;NAO PROGRAMADA;MEIO AMBIENTE;ARVORE OU VEGETACAO	13800	70	39636	23188,27
618	390	11290731-1	2	2023	15837	EMB 0106	EMB	1	3	16/2/23 11:09	17/02/2023 12:00	INTERNA;NAO PROGRAMADA;MEIO AMBIENTE;VENTO	13800	50	147732	1242,88
619	390	11290736-1	2	2023	15823	SAM 0108	SAM	1	3	16/2/23 11:09	18/02/2023 09:03	INTERNA;NAO PROGRAMADA;MEIO AMBIENTE;ARVORE OU VEGETACAO	240	3	50304	137,72
620	390	11290738-1	2	2023	12956	PEN 0104	PEN	1	3	16/2/23 11:09	16/02/2023 13:00	INTERNA;NAO PROGRAMADA;MEIO AMBIENTE;VENTO	240	1	60556	1,85
621	390	11290761-1	2	2023	15815	LUB 0109	LUB	1	3	16/2/23 11:13	16/02/2023 13:39	INTERNA;NAO PROGRAMADA;MEIO AMBIENTE;VENTO	240	3	68685	7,28
622	390	11290766-1	2	2023	12835	ANC 0109	ANC	1	3	16/2/23 11:18	16/02/2023 22:42	INTERNA;NAO PROGRAMADA;MEIO AMBIENTE;ARVORE OU VEGETACAO	13800	107	49363	1218,70
623	390	11290772-1	2	2023	16590	ALP 0107	ALP	1	3	16/2/23 11:20	17/02/2023 10:25	INTERNA;NAO PROGRAMADA;MEIO AMBIENTE;ARVORE OU VEGETACAO	240	1	13522	23,09
624	390	11290783-1	2	2023	16571	ALV 0109	ALV	1	3	16/2/23 11:23	17/02/2023 13:18	INTERNA;NAO PROGRAMADA;MEIO AMBIENTE;VENTO	240	1	74028	3,70
625	390	11290838-1	2	2023	16583	MAU 0106	MAU	1	3	16/2/23 11:36	17/02/2023 09:45	INTERNA;NAO PROGRAMADA;MEIO AMBIENTE;VENTO	240	2	90191	2,37
626	390	11290839-1	2	2023	15836	GPR 0105	GPR	1	3	16/2/23 11:36	17/02/2023 19:43	INTERNA;NAO PROGRAMADA;MEIO AMBIENTE;ARVORE OU VEGETACAO	240	1	78947	32,11
627	390	11290858-1	2	2023	12981	TMO 0107	TMO	1	3	15/2/23 16:23	16/02/2023 13:53	INTERNA;NAO PROGRAMADA;MEIO AMBIENTE;ARVORE OU VEGETACAO	240	1	50340	21,50
628	390	11290868-1	2	2023	16597	BAT 0105	BAT	1	3	16/2/23 11:42	17/02/2023 14:15	INTERNA;NAO PROGRAMADA;MEIO AMBIENTE;VENTO	240	1	31417	26,55
629	390	11290881-1	2	2023	12996	VPC 0113	VPC	1	3	16/2/23 11:44	17/02/2023 19:50	INTERNA;NAO PROGRAMADA;MEIO AMBIENTE;VENTO	240	1	61202	32,10
630	390	11290902-1	2	2023	16603	REP 0105	REP	1	3	16/2/23 11:48	17/02/2023 06:13	INTERNA;NAO PROGRAMADA;MEIO AMBIENTE;VENTO	13800	11	27039	202,66
631	390	11290905-1	2	2023	12830	AME 0108	AME	1	3	15/2/23 16:44	16/02/2023 13:05	INTERNA;NAO PROGRAMADA;MEIO AMBIENTE;ARVORE OU VEGETACAO	13800	122	61330	2482,70
632	390	11290913-1	2	2023	12853	BAL 0106	BAL	1	3	16/2/23 11:50	16/02/2023 16:36	INTERNA;NAO PROGRAMADA;MEIO AMBIENTE;VENTO	240	1	68173	4,76
633	390	11290918-1	2	2023	16600	JAC 0104	JAC	1	3	16/2/23 11:52	17/02/2023 11:10	INTERNA;NAO PROGRAMADA;MEIO AMBIENTE;VENTO	240	1	65325	23,30
634	390	11290920-1	2	2023	16600	JAC 0103	JAC	1	3	16/2/23 11:53	17/02/2023 04:40	INTERNA;NAO PROGRAMADA;MEIO AMBIENTE;ARVORE OU VEGETACAO	13800	542	65325	4391,10
635	390	11290950-1	2	2023	12922	ITR 0104	ITR	1	3	16/2/23 10:38	16/02/2023 12:50	INTERNA;NAO PROGRAMADA;MEIO AMBIENTE;VENTO	240	1	96921	2,21
636	390	11290973-1	2	2023	16578	COT 0108	COT	1	3	16/2/23 12:05	16/02/2023 13:30	INTERNA;NAO PROGRAMADA;MEIO AMBIENTE;ARVORE OU VEGETACAO	13800	34	43105	47,90
637	390	11291010-1	2	2023	15821	TAI 0107	TAI	1	3	16/2/23 12:12	17/02/2023 11:20	INTERNA;NAO PROGRAMADA;MEIO AMBIENTE;VENTO	240	5	83722	115,60
638	390	11291014-1	2	2023	12987	UTI 0110	UTI	1	3	16/2/23 12:13	16/02/2023 19:50	INTERNA;NAO PROGRAMADA;MEIO AMBIENTE;ARVORE OU VEGETACAO	13800	569	66631	6924,30
639	390	11291044-1	2	2023	12853	BAL 0103	BAL	1	3	16/2/23 12:18	16/02/2023 17:20	INTERNA;NAO PROGRAMADA;MEIO AMBIENTE;ARVORE OU VEGETACAO	13800	17	68173	85,59
640	390	11291046-1	2	2023	12982	TMR 0104	TMR	1	3	16/2/23 12:19	17/02/2023 13:26	INTERNA;NAO PROGRAMADA;MEIO AMBIENTE;VENTO	240	4	47721	100,51
641	390	11291049-1	2	2023	12853	BAL 0106	BAL	1	3	16/2/23 12:19	16/02/2023 17:06	INTERNA;NAO PROGRAMADA;MEIO AMBIENTE;VENTO	240	1	68173	4,79
642	390	11291053-1	2	2023	12868	CAA 0113	CAA	1	3	16/2/23 12:20	18/02/2023 14:01	INTERNA;NAO PROGRAMADA;MEIO AMBIENTE;ARVORE OU VEGETACAO	240	1	56180	49,68
643	390	11291113-1	2	2023	15839	CTA 0106	CTA	1	3	16/2/23 12:28	16/02/2023 16:14	INTERNA;NAO PROGRAMADA;MEIO AMBIENTE;VENTO	13800	35	45695	27,47



644	390	11291139-1	2	2023	16593	VAR 0105	VAR	1	3	16/2/23 4:44	16/02/2023 18:59	INTERNA;NAO PROGRAMADA;MEIO AMBIENTE;ARVORE OU VEGETACAO	13800	8	108400	114,03
645	390	11291143-1	2	2023	15837	EMB 0115	EMB	1	3	16/2/23 12:30	17/02/2023 14:08	INTERNA;NAO PROGRAMADA;MEIO AMBIENTE;ARVORE OU VEGETACAO	13800	1233	147732	5574,19
646	390	11291153-1	2	2023	12952	PRE 0110	PRE	1	3	16/2/23 6:39	18/02/2023 00:51	INTERNA;NAO PROGRAMADA;MEIO AMBIENTE;ARVORE OU VEGETACAO	13800	4	39636	168,84
647	390	11291158-1	2	2023	12951	PAN 0111	PAN	1	3	16/2/23 12:31	18/02/2023 05:16	INTERNA;NAO PROGRAMADA;MEIO AMBIENTE;ARVORE OU VEGETACAO	13800	44	48015	1792,68
648	390	11291162-1	2	2023	12957	PER 0112	PER	1	3	16/2/23 12:31	17/02/2023 11:24	INTERNA;NAO PROGRAMADA;MEIO AMBIENTE;VENTO	240	1	105576	22,87
649	390	11291163-1	2	2023	15824	ORA 0103	ORA	1	3	16/2/23 6:55	17/02/2023 13:55	INTERNA;NAO PROGRAMADA;MEIO AMBIENTE;ARVORE OU VEGETACAO	13800	2	20122	62,00
650	390	11291165-1	2	2023	12973	SND 0113	SND	1	3	16/2/23 12:31	16/02/2023 16:23	INTERNA;NAO PROGRAMADA;MEIO AMBIENTE;VENTO	240	1	50559	3,86
651	390	11291171-1	2	2023	12837	CVE 0105	CVE	1	3	16/2/23 12:32	17/02/2023 19:26	INTERNA;NAO PROGRAMADA;MEIO AMBIENTE;VENTO	240	18	45415	556,30
652	390	11291207-1	2	2023	12952	PRE 0111	PRE	1	3	16/2/23 12:35	17/02/2023 15:02	INTERNA;NAO PROGRAMADA;MEIO AMBIENTE;VENTO	240	1	39636	26,45
653	390	11291225-1	2	2023	15827	MAZ 0105	MAZ	1	3	16/2/23 12:38	16/02/2023 19:05	INTERNA;NAO PROGRAMADA;MEIO AMBIENTE;ARVORE OU VEGETACAO	13800	97	151442	625,57
654	390	11291227-1	2	2023	16593	IMG 0103	IMG	1	3	16/2/23 12:28	16/02/2023 16:39	INTERNA;NAO PROGRAMADA;MEIO AMBIENTE;ARVORE OU VEGETACAO	13800	8	108400	33,54
655	390	11291231-1	2	2023	16595	ALP 0103	ALP	1	3	16/2/23 12:38	16/02/2023 16:15	INTERNA;NAO PROGRAMADA;MEIO AMBIENTE;ARVORE OU VEGETACAO	13800	291	30053	1051,80
656	390	11291240-1	2	2023	16598	CAC 2304	CAC	1	3	16/2/23 12:39	16/02/2023 15:53	INTERNA;NAO PROGRAMADA;MEIO AMBIENTE;DESCARGA ATMOSFERICA	240	1	26566	3,24
657	390	11291247-1	2	2023	15836	GPR 0105	GPR	1	3	16/2/23 12:41	17/02/2023 01:29	INTERNA;NAO PROGRAMADA;MEIO AMBIENTE;VENTO	240	1	78947	12,79
658	390	11291249-1	2	2023	12911	GJU 0112	GJU	1	3	16/2/23 12:42	17/02/2023 16:03	INTERNA;NAO PROGRAMADA;MEIO AMBIENTE;ARVORE OU VEGETACAO	240	1	22671	27,35
659	390	11291270-1	2	2023	12971	SMA 0103	SMA	1	3	16/2/23 12:44	16/02/2023 15:48	INTERNA;NAO PROGRAMADA;MEIO AMBIENTE;VENTO	13800	234	98678	718,45
660	390	11291283-1	2	2023	16572	BRU 0103	BRU	1	3	16/2/23 12:46	16/02/2023 16:46	INTERNA;NAO PROGRAMADA;MEIO AMBIENTE;VENTO	240	2	55275	7,99
661	390	11291296-1	2	2023	12952	PRE 0104	PRE	1	3	16/2/23 12:49	16/02/2023 18:30	INTERNA;NAO PROGRAMADA;MEIO AMBIENTE;VENTO	13800	51	39636	289,38
662	390	11291297-1	2	2023	16581	JAN 0113	JAN	1	3	16/2/23 12:49	17/02/2023 09:12	INTERNA;NAO PROGRAMADA;MEIO AMBIENTE;VENTO	240	1	81383	20,38
663	390	11291307-1	2	2023	12862	BUT 0102	BUT	1	3	16/2/23 12:52	16/02/2023 16:22	INTERNA;NAO PROGRAMADA;MEIO AMBIENTE;VENTO	240	1	27147	3,51
664	390	11291340-1	2	2023	12830	AME 0102	AME	1	3	16/2/23 12:58	17/02/2023 12:22	INTERNA;NAO PROGRAMADA;MEIO AMBIENTE;VENTO	240	1	61330	23,40
665	390	11291352-1	2	2023	12971	SMA 0105	SMA	1	3	16/2/23 13:00	16/02/2023 17:15	INTERNA;NAO PROGRAMADA;MEIO AMBIENTE;VENTO	240	3	98678	12,75
666	390	11291353-1	2	2023	16583	MAU 0102	MAU	1	3	16/2/23 13:00	18/02/2023 00:31	INTERNA;NAO PROGRAMADA;MEIO AMBIENTE;ARVORE OU VEGETACAO	240	1	90191	35,52
667	390	11291358-1	2	2023	12882	CTL 0105	CTL	1	3	16/2/23 13:01	17/02/2023 20:04	INTERNA;NAO PROGRAMADA;MEIO AMBIENTE;ARVORE OU VEGETACAO	240	2	67849	62,10
668	390	11291367-1	2	2023	15815	LUB 0109	LUB	1	3	16/2/23 13:02	16/02/2023 16:49	INTERNA;NAO PROGRAMADA;MEIO AMBIENTE;VENTO	240	12	68685	45,38
669	390	11291373-1	2	2023	16597	BAT 0104	BAT	1	3	16/2/23 13:03	16/02/2023 22:40	INTERNA;NAO PROGRAMADA;MEIO AMBIENTE;VENTO	13800	7	31417	67,35
670	390	11291385-1	2	2023	12999	VTA 0106	VTA	1	3	16/2/23 13:05	17/02/2023 11:37	INTERNA;NAO PROGRAMADA;MEIO AMBIENTE;VENTO	240	1	67219	22,54
671	390	11291390-1	2	2023	15827	MAZ 0110	MAZ	1	3	16/2/23 13:06	17/02/2023 12:21	INTERNA;NAO PROGRAMADA;MEIO AMBIENTE;ARVORE OU VEGETACAO	240	1	151442	23,25



672	390	11291401-1	2	2023	12826	ABV 0107	ABV	1	3	16/2/23 13:07	17/02/2023 09:35	INTERNA;NAO PROGRAMADA;MEIO AMBIENTE;VENTO	13800	44	23000	18,60
673	390	11291413-1	2	2023	12952	PRE 0106	PRE	1	3	16/2/23 13:10	18/02/2023 00:11	INTERNA;NAO PROGRAMADA;MEIO AMBIENTE;ARVORE OU VEGETACAO	240	2	39636	70,01
674	390	11291425-1	2	2023	12866	CPE 0106	CPE	1	3	16/2/23 13:12	17/02/2023 09:22	INTERNA;NAO PROGRAMADA;MEIO AMBIENTE;VENTO	240	1	42442	0,53
675	390	11291435-1	2	2023	12958	PNH 0111	PNH	1	3	16/2/23 13:14	16/02/2023 17:46	INTERNA;NAO PROGRAMADA;MEIO AMBIENTE;ARVORE OU VEGETACAO	13800	32	25065	149,04
676	390	11291437-1	2	2023	12927	JOR 0103	JOR	1	3	16/2/23 13:15	17/02/2023 14:10	INTERNA;NAO PROGRAMADA;MEIO AMBIENTE;ARVORE OU VEGETACAO	13800	9	16717	270,29
677	390	11291473-1	2	2023	16579	GUM 0107	GUM	1	3	16/2/23 13:20	17/02/2023 12:38	INTERNA;NAO PROGRAMADA;MEIO AMBIENTE;VENTO	13800	7	80119	163,06
678	390	11291555-1	2	2023	12907	EGU 0104	EGU	1	3	16/2/23 13:35	17/02/2023 11:19	INTERNA;NAO PROGRAMADA;MEIO AMBIENTE;VENTO	240	1	21248	21,72
679	390	11291558-1	2	2023	15837	EMB 0105	EMB	1	3	16/2/23 13:36	17/02/2023 10:50	INTERNA;NAO PROGRAMADA;MEIO AMBIENTE;VENTO	240	2	147732	42,47
680	390	11291571-1	2	2023	12900	CUP 0103	CUP	1	3	16/2/23 13:38	18/02/2023 03:11	INTERNA;NAO PROGRAMADA;MEIO AMBIENTE;VENTO	240	4	108264	150,25
681	390	11291575-1	2	2023	15826	MSA 0113	MSA	1	3	16/2/23 13:38	17/02/2023 00:39	INTERNA;NAO PROGRAMADA;MEIO AMBIENTE;VENTO	240	1	88885	11,01
682	390	11291587-1	2	2023	12952	PRE 0102	PRE	1	3	16/2/23 13:40	16/02/2023 17:15	INTERNA;NAO PROGRAMADA;MEIO AMBIENTE;ARVORE OU VEGETACAO	240	1	39636	3,59
683	390	11291611-1	2	2023	12838	AUT 0106	AUT	1	3	16/2/23 13:42	17/02/2023 13:10	INTERNA;NAO PROGRAMADA;MEIO AMBIENTE;VENTO	240	1	71380	23,47
684	390	11291634-1	2	2023	12892	COI 0102	COI	1	3	16/2/23 10:31	16/02/2023 15:50	INTERNA;NAO PROGRAMADA;MEIO AMBIENTE;ARVORE OU VEGETACAO	240	1	27135	5,32
685	390	11291648-1	2	2023	16593	IMG 0104	IMG	1	3	16/2/23 13:49	17/02/2023 15:23	INTERNA;NAO PROGRAMADA;MEIO AMBIENTE;VENTO	13800	37	108400	945,92
686	390	11291649-1	2	2023	16576	CPI 0106	CPI	1	3	16/2/23 13:49	18/02/2023 12:19	INTERNA;NAO PROGRAMADA;MEIO AMBIENTE;VENTO	240	5	85048	232,47
687	390	11291666-1	2	2023	16598	CAC 2302	CAC	1	3	16/2/23 13:53	16/02/2023 16:45	INTERNA;NAO PROGRAMADA;MEIO AMBIENTE;VENTO	23000	85	26566	243,62
688	390	11291715-1	2	2023	16581	JAN 0107	JAN	1	3	16/2/23 14:00	17/02/2023 09:56	INTERNA;NAO PROGRAMADA;MEIO AMBIENTE;VENTO	240	2	81383	39,84
689	390	11291720-1	2	2023	15827	MAZ 0105	MAZ	1	3	16/2/23 14:01	17/02/2023 11:10	INTERNA;NAO PROGRAMADA;MEIO AMBIENTE;VENTO	240	1	151442	1,17
690	390	11291753-1	2	2023	12830	AME 0108	AME	1	3	16/2/23 14:04	17/02/2023 15:10	INTERNA;NAO PROGRAMADA;MEIO AMBIENTE;ARVORE OU VEGETACAO	240	2	61330	50,20
691	390	11291762-1	2	2023	15836	GPR 0103	GPR	1	3	16/2/23 14:05	17/02/2023 09:43	INTERNA;NAO PROGRAMADA;MEIO AMBIENTE;VENTO	240	3	78947	58,90
692	390	11291796-1	2	2023	15826	MSA 0109	MSA	1	3	16/2/23 14:10	16/02/2023 15:31	INTERNA;NAO PROGRAMADA;MEIO AMBIENTE;VENTO	13800	207	88885	278,24
693	390	11291798-1	2	2023	12934	MAT 0103	MAT	1	3	16/2/23 14:11	17/02/2023 14:23	INTERNA;NAO PROGRAMADA;MEIO AMBIENTE;VENTO	240	1	137317	24,21
694	390	11291808-1	2	2023	15834	ITP 0111	ITP	1	3	16/2/23 14:12	16/02/2023 17:45	INTERNA;NAO PROGRAMADA;MEIO AMBIENTE;ARVORE OU VEGETACAO	13800	309	61998	1099,53
695	390	11291832-1	2	2023	16574	CAM 0103	CAM	1	3	16/2/23 14:14	17/02/2023 11:17	INTERNA;NAO PROGRAMADA;MEIO AMBIENTE;VENTO	240	1	55294	21,05
696	390	11291852-1	2	2023	12999	VTA 0105	VTA	1	3	16/2/23 14:18	17/02/2023 10:29	INTERNA;NAO PROGRAMADA;MEIO AMBIENTE;ARVORE OU VEGETACAO	240	1	67219	20,19
697	390	11291868-1	2	2023	12986	TTI 0104	TTI	1	3	16/2/23 14:19	16/02/2023 16:29	INTERNA;NAO PROGRAMADA;MEIO AMBIENTE;ARVORE OU VEGETACAO	240	2	34359	3,20
698	390	11291890-1	2	2023	12866	CPE 0104	CPE	1	3	16/2/23 14:22	18/02/2023 08:28	INTERNA;NAO PROGRAMADA;MEIO AMBIENTE;ARVORE OU VEGETACAO	240	1	42442	42,10
699	390	11291916-1	2	2023	12882	CTL 0109	CTL	1	3	16/2/23 14:28	17/02/2023 09:43	INTERNA;NAO PROGRAMADA;MEIO AMBIENTE;VENTO	240	4	67849	76,97



700	390	11291936-1	2	2023	16598	CAC 2302	CAC	1	3	16/2/23 14:32	17/02/2023 10:58	INTERNA;NAO PROGRAMADA;MEIO AMBIENTE;VENTO	23000	8	26566	163,52
701	390	11291973-1	2	2023	16589	SAC 0110	SAC	1	3	16/2/23 14:40	17/02/2023 11:25	INTERNA;NAO PROGRAMADA;MEIO AMBIENTE;VENTO	240	1	45487	20,75
702	390	11291977-1	2	2023	12977	SUM 0106	SUM	1	3	16/2/23 14:41	18/02/2023 03:24	INTERNA;NAO PROGRAMADA;MEIO AMBIENTE;ARVORE OU VEGETACAO	240	1	28561	36,71
703	390	11291994-1	2	2023	12975	SAU 0103	SAU	1	3	16/2/23 14:43	17/02/2023 19:34	INTERNA;NAO PROGRAMADA;MEIO AMBIENTE;ARVORE OU VEGETACAO	240	1	51822	28,84
704	390	11292002-1	2	2023	12892	COI 0102	COI	1	3	16/2/23 14:45	16/02/2023 19:20	INTERNA;NAO PROGRAMADA;MEIO AMBIENTE;VENTO	13800	20	27135	91,92
705	390	11292008-1	2	2023	12964	REM 0107	REM	1	3	16/2/23 14:45	17/02/2023 10:38	INTERNA;NAO PROGRAMADA;MEIO AMBIENTE;VENTO	240	2	51733	39,77
706	390	11292011-1	2	2023	12947	NAC 0109	NAC	1	3	16/2/23 14:46	17/02/2023 09:26	INTERNA;NAO PROGRAMADA;MEIO AMBIENTE;ARVORE OU VEGETACAO	240	2	111504	37,33
707	390	11292016-1	2	2023	15827	MAZ 0102	MAZ	1	3	16/2/23 14:46	17/02/2023 13:45	INTERNA;NAO PROGRAMADA;MEIO AMBIENTE;VENTO	240	1	151442	22,97
708	390	11292035-1	2	2023	12952	PRE 0107	PRE	1	3	16/2/23 14:49	17/02/2023 18:25	INTERNA;NAO PROGRAMADA;MEIO AMBIENTE;VENTO	13800	6	39636	165,53
709	390	11292040-1	2	2023	16578	COT 0109	COT	1	3	16/2/23 14:50	16/02/2023 17:29	INTERNA;NAO PROGRAMADA;MEIO AMBIENTE;ARVORE OU VEGETACAO	13800	161	43105	427,77
710	390	11292071-1	2	2023	15833	ITN 0106	ITN	1	3	16/2/23 14:55	16/02/2023 16:15	INTERNA;NAO PROGRAMADA;MEIO AMBIENTE;VENTO	240	1	98024	0,43
711	390	11292074-1	2	2023	15816	ESP 0102	ESP	1	3	16/2/23 14:56	18/02/2023 03:20	INTERNA;NAO PROGRAMADA;MEIO AMBIENTE;ARVORE OU VEGETACAO	13800	191	39220	57,51
712	390	11292098-1	2	2023	12907	EGU 0103	EGU	1	3	16/2/23 14:59	17/02/2023 10:12	INTERNA;NAO PROGRAMADA;MEIO AMBIENTE;ARVORE OU VEGETACAO	13800	14	21248	269,05
713	390	11292116-1	2	2023	16601	PLA 0103	PLA	1	3	16/2/23 15:02	17/02/2023 12:57	INTERNA;NAO PROGRAMADA;MEIO AMBIENTE;ARVORE OU VEGETACAO	240	44	20499	260,38
714	390	11292131-1	2	2023	12900	CUP 0108	CUP	1	3	16/2/23 15:06	18/02/2023 12:39	INTERNA;NAO PROGRAMADA;MEIO AMBIENTE;ARVORE OU VEGETACAO	240	1	108264	45,54
715	390	11292141-1	2	2023	16592	VGR 2301	VGR	1	3	16/2/23 13:50	16/02/2023 19:40	INTERNA;NAO PROGRAMADA;MEIO AMBIENTE;ARVORE OU VEGETACAO	23000	14	20815	81,54
716	390	11292143-1	2	2023	12895	COG 0113	COG	1	3	16/2/23 15:08	17/02/2023 12:47	INTERNA;NAO PROGRAMADA;MEIO AMBIENTE;ARVORE OU VEGETACAO	240	1	56901	21,64
717	390	11292149-1	2	2023	12926	JCI 0103	JCI	1	3	16/2/23 15:09	17/02/2023 14:32	INTERNA;NAO PROGRAMADA;MEIO AMBIENTE;ARVORE OU VEGETACAO	13800	2	46761	46,75
718	390	11292151-1	2	2023	12883	CAT 0111	CAT	1	3	16/2/23 15:09	17/02/2023 00:01	INTERNA;NAO PROGRAMADA;MEIO AMBIENTE;ARVORE OU VEGETACAO	240	1	19970	8,86
719	390	11292168-1	2	2023	12833	ANA 0110	ANA	1	3	16/2/23 15:13	17/02/2023 04:00	INTERNA;NAO PROGRAMADA;MEIO AMBIENTE;ARVORE OU VEGETACAO	13800	608	18013	7769,56
720	390	11292184-1	2	2023	16578	COT 0112	COT	1	3	16/2/23 15:16	16/02/2023 21:07	INTERNA;NAO PROGRAMADA;MEIO AMBIENTE;VENTO	13800	60	43105	350,50
721	390	11292190-1	2	2023	12913	GUA 0105	GUA	1	3	16/2/23 15:17	17/02/2023 14:18	INTERNA;NAO PROGRAMADA;MEIO AMBIENTE;VENTO	240	1	27306	23,02
722	390	11292191-1	2	2023	15815	GER 0107	GER	1	3	16/2/23 15:17	18/02/2023 22:20	INTERNA;NAO PROGRAMADA;MEIO AMBIENTE;ARVORE OU VEGETACAO	13800	86	68685	264,80
723	390	11292197-1	2	2023	12951	PAN 0110	PAN	1	3	16/2/23 15:17	17/02/2023 23:56	INTERNA;NAO PROGRAMADA;MEIO AMBIENTE;ARVORE OU VEGETACAO	13800	25	48015	816,31
724	390	11292208-1	2	2023	12907	EGU 0105	EGU	1	3	16/2/23 15:19	16/02/2023 19:45	INTERNA;NAO PROGRAMADA;MEIO AMBIENTE;ARVORE OU VEGETACAO	13800	14	21248	62,01
725	390	11292220-1	2	2023	12934	MAT 0113	MAT	1	3	16/2/23 15:21	17/02/2023 14:29	INTERNA;NAO PROGRAMADA;MEIO AMBIENTE;VENTO	240	1	137317	1,78
726	390	11292226-1	2	2023	12967	RBO 0105	RBO	1	3	16/2/23 15:22	18/02/2023 01:06	INTERNA;NAO PROGRAMADA;MEIO AMBIENTE;ARVORE OU VEGETACAO	240	1	86482	33,74
727	390	11292272-1	2	2023	12997	VPR 0115	VPR	1	3	16/2/23 15:29	17/02/2023 10:30	INTERNA;NAO PROGRAMADA;MEIO AMBIENTE;ARVORE OU VEGETACAO	13800	15	78399	285,32



728	390	11292283-1	2	2023	12969	SAB 0114	SAB	1	3	15/2/23 16:59	16/02/2023 15:54	INTERNA;NAO PROGRAMADA;MEIO AMBIENTE;ARVORE OU VEGETACAO	240	1	34793	22,90
729	390	11292284-1	2	2023	12969	SAB 0114	SAB	1	3	15/2/23 18:49	16/02/2023 16:11	INTERNA;NAO PROGRAMADA;MEIO AMBIENTE;ARVORE OU VEGETACAO	240	2	34793	42,74
730	390	11292294-1	2	2023	12945	MOO 0103	MOO	1	3	16/2/23 15:33	17/02/2023 06:30	INTERNA;NAO PROGRAMADA;MEIO AMBIENTE;VENTO	13800	27	12779	403,59
731	390	11292303-1	2	2023	16580	ASE 0102	ASE	1	3	16/2/23 15:24	16/02/2023 19:07	INTERNA;NAO PROGRAMADA;MEIO AMBIENTE;ARVORE OU VEGETACAO	13800	9	76370	33,43
732	390	11292315-1	2	2023	12957	PER 0108	PER	1	3	16/2/23 15:36	17/02/2023 00:39	INTERNA;NAO PROGRAMADA;MEIO AMBIENTE;VENTO	13800	396	105576	3581,60
733	390	11292338-1	2	2023	12969	SAB 0103	SAB	1	3	16/2/23 15:42	18/02/2023 13:55	INTERNA;NAO PROGRAMADA;MEIO AMBIENTE;VENTO	240	4	34793	184,85
734	390	11292357-1	2	2023	15827	MAZ 0106	MAZ	1	3	16/2/23 15:46	17/02/2023 16:00	INTERNA;NAO PROGRAMADA;MEIO AMBIENTE;VENTO	240	1	151442	1,52
735	390	11292381-1	2	2023	16599	GVI 0108	GVI	1	3	16/2/23 15:51	16/02/2023 19:48	INTERNA;NAO PROGRAMADA;MEIO AMBIENTE;ARVORE OU VEGETACAO	13800	167	93680	659,14
736	390	11292411-1	2	2023	16583	MAU 0103	MAU	1	3	16/2/23 15:56	16/02/2023 21:18	INTERNA;NAO PROGRAMADA;MEIO AMBIENTE;VENTO	13800	348	90191	1867,41
737	390	11292448-1	2	2023	12952	PRE 0105	PRE	1	3	16/2/23 16:00	17/02/2023 07:41	INTERNA;NAO PROGRAMADA;MEIO AMBIENTE;ARVORE OU VEGETACAO	13800	2	39636	31,35
738	390	11292450-1	2	2023	12866	CPE 0105	CPE	1	3	16/2/23 16:00	17/02/2023 10:32	INTERNA;NAO PROGRAMADA;MEIO AMBIENTE;VENTO	13800	2	42442	37,05
739	390	11292468-1	2	2023	16583	MAU 0106	MAU	1	3	16/2/23 10:14	17/02/2023 15:57	INTERNA;NAO PROGRAMADA;MEIO AMBIENTE;ARVORE OU VEGETACAO	240	1	90191	29,71
740	390	11292507-1	2	2023	16600	JAC 0106	JAC	1	3	16/2/23 16:10	18/02/2023 11:42	INTERNA;NAO PROGRAMADA;MEIO AMBIENTE;VENTO	13800	97	65325	4180,19
741	390	11292524-1	2	2023	16585	MBE 0106	MBE	1	3	16/2/23 16:13	18/02/2023 10:08	INTERNA;NAO PROGRAMADA;MEIO AMBIENTE;VENTO	240	1	117708	41,92
742	390	11292544-1	2	2023	12951	PAN 0106	PAN	1	3	16/2/23 16:17	18/02/2023 01:15	INTERNA;NAO PROGRAMADA;MEIO AMBIENTE;ARVORE OU VEGETACAO	13800	37	48015	1219,57
743	390	11292571-1	2	2023	15837	EMB 0105	EMB	1	3	16/2/23 16:23	17/02/2023 13:03	INTERNA;NAO PROGRAMADA;MEIO AMBIENTE;VENTO	13800	127	147732	2623,40
744	390	11292581-1	2	2023	12997	VPR 0105	VPR	1	3	16/2/23 16:24	16/02/2023 18:41	INTERNA;NAO PROGRAMADA;MEIO AMBIENTE;ARVORE OU VEGETACAO	13800	158	78399	1815,58
745	390	11292621-1	2	2023	16586	MON 0115	MON	1	3	16/2/23 16:31	17/02/2023 14:19	INTERNA;NAO PROGRAMADA;MEIO AMBIENTE;VENTO	240	1	36706	21,79
746	390	11292643-1	2	2023	16580	IVI 0102	IVI	1	3	16/2/23 16:36	18/02/2023 10:45	INTERNA;NAO PROGRAMADA;MEIO AMBIENTE;ARVORE OU VEGETACAO	240	1	76370	42,15
747	390	11292644-1	2	2023	15823	SAM 0103	SAM	1	3	16/2/23 16:36	17/02/2023 16:42	INTERNA;NAO PROGRAMADA;MEIO AMBIENTE;ARVORE OU VEGETACAO	240	1	50304	24,09
748	390	11292650-1	2	2023	13000	VIT 0102	VIT	1	3	16/2/23 16:38	17/02/2023 10:15	INTERNA;NAO PROGRAMADA;MEIO AMBIENTE;ARVORE OU VEGETACAO	13800	141	103847	2482,93
749	390	11292667-1	2	2023	12956	PEN 0110	PEN	1	3	16/2/23 16:42	17/02/2023 13:26	INTERNA;NAO PROGRAMADA;MEIO AMBIENTE;VENTO	240	1	60556	20,73
750	390	11292680-1	2	2023	12929	LAP 0111	LAP	1	3	16/2/23 16:44	17/02/2023 10:38	INTERNA;NAO PROGRAMADA;MEIO AMBIENTE;ARVORE OU VEGETACAO	240	1	31604	2,34
751	390	11292682-1	2	2023	12952	PRE 0102	PRE	1	3	16/2/23 16:45	17/02/2023 03:30	INTERNA;NAO PROGRAMADA;MEIO AMBIENTE;VENTO	13800	32	39636	344,06
752	390	11292688-1	2	2023	12958	PNH 0105	PNH	1	3	16/2/23 16:47	17/02/2023 16:05	INTERNA;NAO PROGRAMADA;MEIO AMBIENTE;VENTO	240	2	25065	0,90
753	390	11292696-1	2	2023	12966	RPI 0111	RPI	1	3	16/2/23 16:48	17/02/2023 11:03	INTERNA;NAO PROGRAMADA;MEIO AMBIENTE;VENTO	13800	18	68806	367,38
754	390	11292741-1	2	2023	15824	ORA 0102	ORA	1	3	16/2/23 16:56	17/02/2023 00:38	INTERNA;NAO PROGRAMADA;MEIO AMBIENTE;ARVORE OU VEGETACAO	240	4	20122	30,80
755	390	11292797-1	2	2023	12928	JUQ 0104	JUQ	1	3	16/2/23 17:02	17/02/2023 23:55	INTERNA;NAO PROGRAMADA;MEIO AMBIENTE;ARVORE OU VEGETACAO	13800	63	19198	1945,35



756	390	11292832-1	2	2023	12900	CUP 0109	CUP	1	3	16/2/23 17:10	17/02/2023 04:38	INTERNA;NAO PROGRAMADA;MEIO AMBIENTE;VENTO	13800	278	108264	4873,84
757	390	11292941-1	2	2023	12838	AUT 0113	AUT	1	3	16/2/23 17:31	16/02/2023 18:58	INTERNA;NAO PROGRAMADA;MEIO AMBIENTE;VENTO	13800	26	71380	37,66
758	390	11293026-1	2	2023	12912	GNA 0110	GNA	1	3	16/2/23 17:38	16/02/2023 20:26	INTERNA;NAO PROGRAMADA;MEIO AMBIENTE;ARVORE OU VEGETACAO	240	1	93105	2,80
759	390	11293039-1	2	2023	12911	GJU 0111	GJU	1	3	16/2/23 17:41	17/02/2023 15:10	INTERNA;NAO PROGRAMADA;MEIO AMBIENTE;ARVORE OU VEGETACAO	13800	29	22671	623,00
760	390	11293068-1	2	2023	15834	ITP 0106	ITP	1	3	16/2/23 17:46	17/02/2023 08:43	INTERNA;NAO PROGRAMADA;MEIO AMBIENTE;ARVORE OU VEGETACAO	240	19	61998	26,21
761	390	11293076-1	2	2023	12830	AME 0102	AME	1	3	16/2/23 17:48	17/02/2023 16:34	INTERNA;NAO PROGRAMADA;MEIO AMBIENTE;VENTO	240	2	61330	45,56
762	390	11293077-1	2	2023	16592	VGR 2301	VGR	1	3	16/2/23 17:48	17/02/2023 12:37	INTERNA;NAO PROGRAMADA;MEIO AMBIENTE;VENTO	240	1	20815	18,82
763	390	11293090-1	2	2023	12966	RPI 0102	RPI	1	3	16/2/23 17:50	17/02/2023 01:56	INTERNA;NAO PROGRAMADA;MEIO AMBIENTE;ARVORE OU VEGETACAO	240	1	68806	8,09
764	390	11293109-1	2	2023	15837	EMB 0114	EMB	1	3	16/2/23 10:53	16/02/2023 18:38	INTERNA;NAO PROGRAMADA;MEIO AMBIENTE;ARVORE OU VEGETACAO	240	1	147732	7,74
765	390	11293135-1	2	2023	12987	UTI 0105	UTI	1	3	16/2/23 17:59	17/02/2023 10:58	INTERNA;NAO PROGRAMADA;MEIO AMBIENTE;VENTO	240	2	66631	33,97
766	390	11293156-1	2	2023	16581	JAN 0115	JAN	1	3	16/2/23 18:03	17/02/2023 10:33	INTERNA;NAO PROGRAMADA;MEIO AMBIENTE;VENTO	240	1	81383	16,49
767	390	11293161-1	2	2023	12975	SAU 0109	SAU	1	3	16/2/23 18:04	17/02/2023 15:21	INTERNA;NAO PROGRAMADA;MEIO AMBIENTE;ARVORE OU VEGETACAO	240	1	51822	21,28
768	390	11293172-1	2	2023	15837	EMB 0115	EMB	1	3	16/2/23 18:05	17/02/2023 15:51	INTERNA;NAO PROGRAMADA;MEIO AMBIENTE;VENTO	240	4	147732	6,54
769	390	11293225-1	2	2023	16591	TUC 0103	TUC	1	3	15/2/23 15:40	16/02/2023 21:55	INTERNA;NAO PROGRAMADA;MEIO AMBIENTE;ARVORE OU VEGETACAO	13800	73	50910	290,48
770	390	11293240-1	2	2023	12956	PEN 0111	PEN	1	3	16/2/23 18:17	17/02/2023 11:08	INTERNA;NAO PROGRAMADA;MEIO AMBIENTE;VENTO	240	1	60556	1,19
771	390	11293270-1	2	2023	15815	GER 0104	GER	1	3	16/2/23 18:05	17/02/2023 02:25	INTERNA;NAO PROGRAMADA;MEIO AMBIENTE;ARVORE OU VEGETACAO	13800	137	68685	1139,95
772	390	11293275-1	2	2023	16578	COT 0116	COT	1	3	16/2/23 17:12	17/02/2023 02:28	INTERNA;NAO PROGRAMADA;MEIO AMBIENTE;VENTO	13800	14	43105	129,69
773	390	11293321-1	2	2023	12952	PRE 0107	PRE	1	3	16/2/23 18:34	18/02/2023 04:32	INTERNA;NAO PROGRAMADA;MEIO AMBIENTE;ARVORE OU VEGETACAO	13800	5	39636	169,80
774	390	11293343-1	2	2023	12922	ITR 0104	ITR	1	3	16/2/23 18:39	17/02/2023 11:43	INTERNA;NAO PROGRAMADA;MEIO AMBIENTE;VENTO	240	1	96921	17,06
775	390	11293347-1	2	2023	12916	IBP 0105	IBP	1	3	16/2/23 18:40	17/02/2023 14:03	INTERNA;NAO PROGRAMADA;MEIO AMBIENTE;VENTO	240	1	25343	19,38
776	390	11293381-1	2	2023	16587	BJU 0102	BJU	1	3	16/2/23 18:47	17/02/2023 01:55	INTERNA;NAO PROGRAMADA;MEIO AMBIENTE;ARVORE OU VEGETACAO	13800	26	28704	185,63
777	390	11293391-1	2	2023	12952	PRE 0102	PRE	1	3	16/2/23 18:48	17/02/2023 13:35	INTERNA;NAO PROGRAMADA;MEIO AMBIENTE;ARVORE OU VEGETACAO	13800	215	39636	187,89
778	390	11293393-1	2	2023	16594	VME 0108	VME	1	3	16/2/23 18:49	17/02/2023 11:21	INTERNA;NAO PROGRAMADA;MEIO AMBIENTE;VENTO	240	1	89902	16,54
779	390	11293414-1	2	2023	16580	ASE 0102	ASE	1	3	16/2/23 18:53	17/02/2023 15:13	INTERNA;NAO PROGRAMADA;MEIO AMBIENTE;ARVORE OU VEGETACAO	13800	19	76370	386,24
780	390	11293477-1	2	2023	16606	SER 0103	SER	1	3	16/2/23 19:04	16/02/2023 22:00	INTERNA;NAO PROGRAMADA;MEIO AMBIENTE;VENTO	13800	68	18932	199,16
781	390	11293493-1	2	2023	16603	ROS 0102	ROS	1	3	16/2/23 19:05	18/02/2023 15:42	INTERNA;NAO PROGRAMADA;MEIO AMBIENTE;ARVORE OU VEGETACAO	240	1	27039	44,61
782	390	11293495-1	2	2023	12900	CUP 0109	CUP	1	3	16/2/23 19:06	17/02/2023 09:31	INTERNA;NAO PROGRAMADA;MEIO AMBIENTE;ARVORE OU VEGETACAO	13800	322	108264	4641,72
783	390	11293542-1	2	2023	16597	BAT 0104	BAT	1	3	16/2/23 19:15	17/02/2023 15:08	INTERNA;NAO PROGRAMADA;MEIO AMBIENTE;ARVORE OU VEGETACAO	13800	37	31417	735,97



784	390	11293545-1	2	2023	12872	CAL 0106	CAL	1	3	16/2/23 19:15	18/02/2023 00:41	INTERNA;NAO PROGRAMADA;MEIO AMBIENTE;ARVORE OU VEGETACAO	240	1	24482	29,42
785	390	11293556-1	2	2023	12950	OSA 0112	OSA	1	3	16/2/23 19:18	16/02/2023 22:57	INTERNA;NAO PROGRAMADA;MEIO AMBIENTE;VENTO	13800	1800	47549	6590,00
786	390	11293567-1	2	2023	16593	VAR 0103	VAR	1	3	16/2/23 19:19	18/02/2023 00:10	INTERNA;NAO PROGRAMADA;MEIO AMBIENTE;ARVORE OU VEGETACAO	13800	1	108400	28,84
787	390	11293580-1	2	2023	16597	BAT 0104	BAT	1	3	16/2/23 19:22	18/02/2023 13:38	INTERNA;NAO PROGRAMADA;MEIO AMBIENTE;ARVORE OU VEGETACAO	13800	1	31417	84,52
788	390	11293599-1	2	2023	12895	COG 0111	COG	1	3	16/2/23 19:25	17/02/2023 12:59	INTERNA;NAO PROGRAMADA;MEIO AMBIENTE;ARVORE OU VEGETACAO	13800	14	56901	245,79
789	390	11293603-1	2	2023	12845	BAR 0103	BAR	1	3	16/2/23 18:41	17/02/2023 00:57	INTERNA;NAO PROGRAMADA;MEIO AMBIENTE;VENTO	13800	1825	119399	11125,92
790	390	11293634-1	2	2023	12951	PAN 0102	PAN	1	3	16/2/23 19:31	17/02/2023 12:21	INTERNA;NAO PROGRAMADA;MEIO AMBIENTE;VENTO	240	2	48015	33,66
791	390	11293640-1	2	2023	12883	CAT 0111	CAT	1	3	16/2/23 19:32	17/02/2023 06:40	INTERNA;NAO PROGRAMADA;MEIO AMBIENTE;ARVORE OU VEGETACAO	240	3	19970	1,89
792	390	11293651-1	2	2023	15827	MAZ 0110	MAZ	1	3	16/2/23 19:30	16/02/2023 23:57	INTERNA;NAO PROGRAMADA;MEIO AMBIENTE;VENTO	13800	82	151442	2609,46
793	390	11293727-1	2	2023	12959	PIP 0115	PIP	1	3	16/2/23 14:06	17/02/2023 11:32	INTERNA;NAO PROGRAMADA;MEIO AMBIENTE;VENTO	13800	346	28556	7454,83
794	390	11293746-1	2	2023	16598	CAC 2303	CAC	1	3	16/2/23 19:48	17/02/2023 08:32	INTERNA;NAO PROGRAMADA;MEIO AMBIENTE;VENTO	23000	91	26566	1158,33
795	390	11293762-1	2	2023	16580	IVI 0110	IVI	1	3	16/2/23 19:52	16/02/2023 23:53	INTERNA;NAO PROGRAMADA;MEIO AMBIENTE;VENTO	13800	157	76370	7698,01
796	390	11293764-1	2	2023	12900	CUP 0109	CUP	1	3	16/2/23 17:10	17/02/2023 14:05	INTERNA;NAO PROGRAMADA;MEIO AMBIENTE;VENTO	13800	95	108264	1988,27
797	390	11293772-1	2	2023	16593	VAR 0105	VAR	1	3	16/2/23 19:54	17/02/2023 00:38	INTERNA;NAO PROGRAMADA;MEIO AMBIENTE;ARVORE OU VEGETACAO	240	1	108400	4,73
798	390	11293775-1	2	2023	16582	JGL 0104	JGL	1	3	16/2/23 19:55	17/02/2023 17:11	INTERNA;NAO PROGRAMADA;MEIO AMBIENTE;VENTO	13800	107	28319	2088,67
799	390	11293799-1	2	2023	15833	ITN 0107	ITN	1	3	16/2/23 19:58	16/02/2023 22:12	INTERNA;NAO PROGRAMADA;MEIO AMBIENTE;VENTO	13800	1	98024	7138,07
800	390	11293832-1	2	2023	16598	CAC 2303	CAC	1	3	16/2/23 20:04	17/02/2023 04:48	INTERNA;NAO PROGRAMADA;MEIO AMBIENTE;VENTO	23000	175	26566	1527,94
801	390	11293842-1	2	2023	15834	ITP 0111	ITP	1	3	16/2/23 20:05	17/02/2023 11:53	INTERNA;NAO PROGRAMADA;MEIO AMBIENTE;ARVORE OU VEGETACAO	13800	5	61998	78,99
802	390	11293847-1	2	2023	12956	PEN 0104	PEN	1	3	16/2/23 20:05	17/02/2023 11:42	INTERNA;NAO PROGRAMADA;MEIO AMBIENTE;ARVORE OU VEGETACAO	13800	1	60556	15,62
803	390	11293862-1	2	2023	12983	TIR 0107	TIR	1	3	16/2/23 20:09	16/02/2023 22:48	INTERNA;NAO PROGRAMADA;MEIO AMBIENTE;VENTO	13800	1653	125999	3789,01
804	390	11293914-1	2	2023	12983	TIR 0111	TIR	1	3	16/2/23 20:13	16/02/2023 23:31	INTERNA;NAO PROGRAMADA;MEIO AMBIENTE;VENTO	13800	523	125999	2267,08
805	390	11293946-1	2	2023	16578	COT 0109	COT	1	3	16/2/23 20:16	17/02/2023 08:01	INTERNA;NAO PROGRAMADA;MEIO AMBIENTE;VENTO	13800	88	43105	1034,24
806	390	11293963-1	2	2023	12983	TIR 0108	TIR	1	3	16/2/23 20:18	16/02/2023 22:44	INTERNA;NAO PROGRAMADA;MEIO AMBIENTE;VENTO	13800	1734	125999	4233,47
807	390	11293981-1	2	2023	15827	MAZ 0106	MAZ	1	3	16/2/23 20:22	17/02/2023 03:14	INTERNA;NAO PROGRAMADA;MEIO AMBIENTE;VENTO	13800	2576	151442	19893,75
808	390	11294006-1	2	2023	16592	VGR 2301	VGR	1	3	16/2/23 20:26	17/02/2023 10:30	INTERNA;NAO PROGRAMADA;MEIO AMBIENTE;ARVORE OU VEGETACAO	23000	20	20815	281,51
809	390	11294008-1	2	2023	12934	MAT 0105	MAT	1	3	16/2/23 20:26	16/02/2023 22:23	INTERNA;NAO PROGRAMADA;MEIO AMBIENTE;ARVORE OU VEGETACAO	13800	927	137317	1804,56
810	390	11294018-1	2	2023	12969	CAL 0103	CAL	1	3	16/2/23 20:27	16/02/2023 23:46	INTERNA;NAO PROGRAMADA;MEIO AMBIENTE;ARVORE OU VEGETACAO	13800	258	34793	2326,35
811	390	11294022-1	2	2023	15834	ITP 0111	ITP	1	3	16/2/23 20:28	17/02/2023 08:22	INTERNA;NAO PROGRAMADA;MEIO AMBIENTE;ARVORE OU VEGETACAO	13800	21	61998	249,88



812	390	11294040-1	2	2023	12967	RBO 0102	RBO	1	3	16/2/23 20:31	17/02/2023 01:57	INTERNA;NAO PROGRAMADA;MEIO AMBIENTE;ARVORE OU VEGETACAO	13800	675	86482	3601,04
813	390	11294043-1	2	2023	15823	SAM 0108	SAM	1	3	16/2/23 20:31	17/02/2023 01:44	INTERNA;NAO PROGRAMADA;MEIO AMBIENTE;VENTO	13800	139	50304	723,84
814	390	11294048-1	2	2023	16581	PAR 0109	PAR	1	3	16/2/23 20:33	17/02/2023 17:45	INTERNA;NAO PROGRAMADA;MEIO AMBIENTE;ARVORE OU VEGETACAO	13800	7	81383	148,49
815	390	11294050-1	2	2023	15815	GER 0105	GER	1	3	16/2/23 20:33	17/02/2023 17:55	INTERNA;NAO PROGRAMADA;MEIO AMBIENTE;VENTO	13800	193	68685	652,66
816	390	11294066-1	2	2023	15822	TSE 0106	TSE	1	3	16/2/23 20:35	16/02/2023 21:57	INTERNA;NAO PROGRAMADA;MEIO AMBIENTE;VENTO	13800	2	123048	662,81
817	390	11294079-1	2	2023	16581	JAN 0110	JAN	1	3	16/2/23 20:37	17/02/2023 11:56	INTERNA;NAO PROGRAMADA;MEIO AMBIENTE;VENTO	240	5	81383	76,58
818	390	11294082-1	2	2023	15822	TSE 0106	TSE	1	3	16/2/23 20:37	17/02/2023 12:29	INTERNA;NAO PROGRAMADA;MEIO AMBIENTE;VENTO	13800	56	123048	24,02
819	390	11294095-1	2	2023	12952	PRE 0103	PRE	1	3	16/2/23 20:39	17/02/2023 00:30	INTERNA;NAO PROGRAMADA;MEIO AMBIENTE;ARVORE OU VEGETACAO	13800	45	39636	176,99
820	390	11294115-1	2	2023	16580	IVI 0105	IVI	1	3	16/2/23 20:42	17/02/2023 04:25	INTERNA;NAO PROGRAMADA;MEIO AMBIENTE;ARVORE OU VEGETACAO	13800	53	76370	409,47
821	390	11294118-1	2	2023	12958	PNH 0109	PNH	1	3	16/2/23 20:42	16/02/2023 21:53	INTERNA;NAO PROGRAMADA;MEIO AMBIENTE;ARVORE OU VEGETACAO	13800	735	25065	868,12
822	390	11294129-1	2	2023	12967	RBO 0102	RBO	1	3	16/2/23 20:45	17/02/2023 01:53	INTERNA;NAO PROGRAMADA;MEIO AMBIENTE;ARVORE OU VEGETACAO	13800	985	86482	6234,30
823	390	11294132-1	2	2023	16593	VAR 0105	VAR	1	3	16/2/23 20:45	17/02/2023 10:53	INTERNA;NAO PROGRAMADA;MEIO AMBIENTE;ARVORE OU VEGETACAO	240	1	108400	14,14
824	390	11294142-1	2	2023	12952	PRE 0104	PRE	1	3	16/2/23 20:46	17/02/2023 11:06	INTERNA;NAO PROGRAMADA;MEIO AMBIENTE;ARVORE OU VEGETACAO	13800	54	39636	774,17
825	390	11294149-1	2	2023	12826	ABV 0105	ABV	1	3	16/2/23 20:41	17/02/2023 08:10	INTERNA;NAO PROGRAMADA;MEIO AMBIENTE;ARVORE OU VEGETACAO	13800	169	23000	1931,83
826	390	11294150-1	2	2023	12900	CUP 0109	CUP	1	3	16/2/23 20:48	17/02/2023 11:40	INTERNA;NAO PROGRAMADA;MEIO AMBIENTE;ARVORE OU VEGETACAO	13800	99	108264	1472,16
827	390	11294178-1	2	2023	15827	MAZ 0111	MAZ	1	3	16/2/23 20:35	16/02/2023 22:38	INTERNA;NAO PROGRAMADA;MEIO AMBIENTE;ARVORE OU VEGETACAO	13800	682	151442	960,08
828	390	11294204-1	2	2023	16597	BAT 0104	BAT	1	3	16/2/23 20:56	17/02/2023 12:20	INTERNA;NAO PROGRAMADA;MEIO AMBIENTE;ARVORE OU VEGETACAO	13800	6	31417	92,32
829	390	11294209-1	2	2023	15832	LIM 0111	LIM	1	3	16/2/23 20:57	17/02/2023 11:25	INTERNA;NAO PROGRAMADA;MEIO AMBIENTE;VENTO	13800	92	57098	1330,12
830	390	11294210-1	2	2023	12957	PER 0108	PER	1	3	16/2/23 20:57	16/02/2023 23:02	INTERNA;NAO PROGRAMADA;MEIO AMBIENTE;ARVORE OU VEGETACAO	13800	84	105576	4496,24
831	390	11294217-1	2	2023	16591	TUC 0106	TUC	1	3	16/2/23 20:59	17/02/2023 07:25	INTERNA;NAO PROGRAMADA;MEIO AMBIENTE;VENTO	13800	254	50910	2650,14
832	390	11294220-1	2	2023	16571	ALV 0107	ALV	1	3	16/2/23 20:59	18/02/2023 18:18	INTERNA;NAO PROGRAMADA;MEIO AMBIENTE;ARVORE OU VEGETACAO	13800	2	74028	90,63
833	390	11294225-1	2	2023	12830	AME 0107	AME	1	3	16/2/23 21:00	16/02/2023 21:59	INTERNA;NAO PROGRAMADA;MEIO AMBIENTE;ARVORE OU VEGETACAO	13800	757	61330	744,80
834	390	11294235-1	2	2023	12902	DIA 0113	DIA	1	3	16/2/23 21:02	17/02/2023 21:56	INTERNA;NAO PROGRAMADA;MEIO AMBIENTE;ARVORE OU VEGETACAO	13800	39	60662	971,63
835	390	11294243-1	2	2023	16581	JAN 0107	JAN	1	3	16/2/23 21:03	17/02/2023 06:25	INTERNA;NAO PROGRAMADA;MEIO AMBIENTE;ARVORE OU VEGETACAO	13800	66	81383	617,80
836	390	11294292-1	2	2023	15834	ITP 0111	ITP	1	3	16/2/23 20:32	17/02/2023 05:50	INTERNA;NAO PROGRAMADA;MEIO AMBIENTE;ARVORE OU VEGETACAO	13800	150	61998	1392,63
837	390	11294318-1	2	2023	16575	TED 0108	TED	1	3	16/2/23 21:10	16/02/2023 23:45	INTERNA;NAO PROGRAMADA;MEIO AMBIENTE;ARVORE OU VEGETACAO	13800	1	21005	2922,62
838	390	11294319-1	2	2023	12915	CLA 0110	CLA	1	3	16/2/23 21:10	17/02/2023 00:25	INTERNA;NAO PROGRAMADA;MEIO AMBIENTE;ARVORE OU VEGETACAO	13800	102	21578	7038,19
839	390	11294339-1	2	2023	15819	VAL 0104	VAL	1	3	16/2/23 21:12	17/02/2023 00:59	INTERNA;NAO PROGRAMADA;MEIO AMBIENTE;VENTO	13800	693	18043	2986,64



840	390	11294340-1	2	2023	12950	OSA 0109	OSA	1	3	16/2/23 21:13	16/02/2023 22:51	INTERNA;NAO PROGRAMADA;MEIO AMBIENTE;VENTO	13800	552	47549	1526,22
841	390	11294345-1	2	2023	16593	VAR 0115	VAR	1	3	16/2/23 21:13	17/02/2023 18:35	INTERNA;NAO PROGRAMADA;MEIO AMBIENTE;ARVORE OU VEGETACAO	13800	2	108400	42,75
842	390	11294356-1	2	2023	16579	GUM 0103	GUM	1	3	16/2/23 21:14	17/02/2023 10:49	INTERNA;NAO PROGRAMADA;MEIO AMBIENTE;VENTO	13800	197	80119	2675,59
843	390	11294358-1	2	2023	15826	MSA 0107	MSA	1	3	16/2/23 21:14	17/02/2023 00:11	INTERNA;NAO PROGRAMADA;MEIO AMBIENTE;ARVORE OU VEGETACAO	13800	1419	88885	5941,27
844	390	11294369-1	2	2023	16599	GVI 0108	GVI	1	3	16/2/23 21:15	17/02/2023 02:00	INTERNA;NAO PROGRAMADA;MEIO AMBIENTE;ARVORE OU VEGETACAO	13800	27	93680	128,08
845	390	11294400-1	2	2023	16571	ALV 0112	ALV	1	3	16/2/23 21:19	17/02/2023 12:09	INTERNA;NAO PROGRAMADA;MEIO AMBIENTE;ARVORE OU VEGETACAO	13800	371	74028	5324,26
846	390	11294401-1	2	2023	16588	PPU 0115	PPU	1	3	16/2/23 21:19	17/02/2023 11:37	INTERNA;NAO PROGRAMADA;MEIO AMBIENTE;ARVORE OU VEGETACAO	13800	176	53059	2515,63
847	390	11294404-1	2	2023	12967	RBO 0105	RBO	1	3	16/2/23 21:20	17/02/2023 03:00	INTERNA;NAO PROGRAMADA;MEIO AMBIENTE;ARVORE OU VEGETACAO	13800	301	86482	1702,49
848	390	11294412-1	2	2023	16575	CAI 0106	CAI	1	3	16/2/23 21:21	17/02/2023 00:40	INTERNA;NAO PROGRAMADA;MEIO AMBIENTE;VENTO	13800	389	21005	1292,13
849	390	11294428-1	2	2023	12958	PNH 0105	PNH	1	3	16/2/23 21:22	17/02/2023 03:37	INTERNA;NAO PROGRAMADA;MEIO AMBIENTE;ARVORE OU VEGETACAO	13800	68	25065	424,04
850	390	11294435-1	2	2023	12956	PEN 0113	PEN	1	3	16/2/23 21:23	16/02/2023 23:53	INTERNA;NAO PROGRAMADA;MEIO AMBIENTE;ARVORE OU VEGETACAO	13800	233	60556	583,34
851	390	11294458-1	2	2023	12837	ANB 0107	ANB	1	3	16/2/23 21:26	17/02/2023 06:15	INTERNA;NAO PROGRAMADA;MEIO AMBIENTE;ARVORE OU VEGETACAO	13800	130	45415	1145,91
852	390	11294467-1	2	2023	12968	RGR 0104	RGR	1	3	16/2/23 21:26	17/02/2023 10:19	INTERNA;NAO PROGRAMADA;MEIO AMBIENTE;VENTO	13800	60	41998	773,32
853	390	11294470-1	2	2023	15814	JAG 0106	JAG	1	3	16/2/23 21:26	17/02/2023 05:04	INTERNA;NAO PROGRAMADA;MEIO AMBIENTE;ARVORE OU VEGETACAO	13800	5	22790	143,67
854	390	11294476-1	2	2023	12823	AGU 0103	AGU	1	3	16/2/23 20:34	17/02/2023 05:39	INTERNA;NAO PROGRAMADA;MEIO AMBIENTE;ARVORE OU VEGETACAO	13800	294	15026	2673,52
855	390	11294488-1	2	2023	12866	CPE 0106	CPE	1	3	16/2/23 21:28	17/02/2023 00:21	INTERNA;NAO PROGRAMADA;MEIO AMBIENTE;VENTO	13800	109	42442	314,19
856	390	11294502-1	2	2023	12986	PEN 0104	PEN	1	3	16/2/23 21:30	17/02/2023 02:10	INTERNA;NAO PROGRAMADA;MEIO AMBIENTE;VENTO	13800	757	34359	10484,81
857	390	11294506-1	2	2023	15818	ORA 0102	ORA	1	3	16/2/23 21:30	18/02/2023 22:40	INTERNA;NAO PROGRAMADA;MEIO AMBIENTE;VENTO	13800	1355	71169	3654,59
858	390	11294512-1	2	2023	15813	JKU 0104	JKU	1	3	16/2/23 21:13	17/02/2023 14:05	INTERNA;NAO PROGRAMADA;MEIO AMBIENTE;VENTO	13800	39	25570	373,75
859	390	11294516-1	2	2023	16571	ALV 0103	ALV	1	3	16/2/23 21:31	17/02/2023 10:45	INTERNA;NAO PROGRAMADA;MEIO AMBIENTE;ARVORE OU VEGETACAO	13800	254	74028	3357,74
860	390	11294520-1	2	2023	16599	GVI 0109	GVI	1	3	16/2/23 21:32	17/02/2023 17:55	INTERNA;NAO PROGRAMADA;MEIO AMBIENTE;ARVORE OU VEGETACAO	13800	21	93680	428,24
861	390	11294525-1	2	2023	15822	TSE 0108	TSE	1	3	16/2/23 21:33	17/02/2023 02:22	INTERNA;NAO PROGRAMADA;MEIO AMBIENTE;VENTO	13800	136	123048	654,31
862	390	11294529-1	2	2023	16598	CAC 2302	CAC	1	3	16/2/23 21:33	17/02/2023 13:27	INTERNA;NAO PROGRAMADA;MEIO AMBIENTE;ARVORE OU VEGETACAO	23000	1	26566	15,90
863	390	11294534-1	2	2023	12950	OSA 0113	OSA	1	3	16/2/23 21:33	17/02/2023 11:38	INTERNA;NAO PROGRAMADA;MEIO AMBIENTE;ARVORE OU VEGETACAO	13800	136	47549	1913,94
864	390	11294555-1	2	2023	15836	GPR 0107	GPR	1	3	16/2/23 21:05	17/02/2023 04:07	INTERNA;NAO PROGRAMADA;MEIO AMBIENTE;ARVORE OU VEGETACAO	13800	181	78947	1272,38
865	390	11294560-1	2	2023	12952	PRE 0103	PRE	1	3	16/2/23 21:37	17/02/2023 17:48	INTERNA;NAO PROGRAMADA;MEIO AMBIENTE;ARVORE OU VEGETACAO	13800	17	39636	343,27
866	390	11294566-1	2	2023	12882	CTL 0103	CTL	1	3	16/2/23 21:38	17/02/2023 14:35	INTERNA;NAO PROGRAMADA;MEIO AMBIENTE;ARVORE OU VEGETACAO	13800	9	67849	152,39
867	390	11294573-1	2	2023	12973	SND 0111	SND	1	3	16/2/23 21:39	17/02/2023 00:08	INTERNA;NAO PROGRAMADA;MEIO AMBIENTE;ARVORE OU VEGETACAO	13800	580	50559	465,74



868	390	11294591-1	2	2023	16595	ALP 0102	ALP	1	3	16/2/23 21:42	17/02/2023 01:08	INTERNA;NAO PROGRAMADA;MEIO AMBIENTE;ARVORE OU VEGETACAO	13800	99	30053	339,27
869	390	11294614-1	2	2023	15833	ITN 0105	ITN	1	3	16/2/23 21:46	17/02/2023 00:48	INTERNA;NAO PROGRAMADA;MEIO AMBIENTE;ARVORE OU VEGETACAO	13800	81	98024	245,54
870	390	11294615-1	2	2023	12999	VTA 0104	VTA	1	3	16/2/23 21:46	17/02/2023 01:30	INTERNA;NAO PROGRAMADA;MEIO AMBIENTE;ARVORE OU VEGETACAO	13800	5090	67219	8400,82
871	390	11294627-1	2	2023	12975	SAU 0102	SAU	1	3	16/2/23 21:48	17/02/2023 14:10	INTERNA;NAO PROGRAMADA;MEIO AMBIENTE;VENTO	13800	24	51822	392,71
872	390	11294639-1	2	2023	15823	SAM 0103	SAM	1	3	16/2/23 21:49	17/02/2023 04:00	INTERNA;NAO PROGRAMADA;MEIO AMBIENTE;VENTO	13800	64	50304	395,40
873	390	11294642-1	2	2023	12976	SIL 0107	SIL	1	3	16/2/23 21:50	17/02/2023 10:14	INTERNA;NAO PROGRAMADA;MEIO AMBIENTE;ARVORE OU VEGETACAO	13800	88	52708	1090,00
874	390	11294643-1	2	2023	15826	MSA 0111	MSA	1	3	16/2/23 21:51	17/02/2023 04:51	INTERNA;NAO PROGRAMADA;MEIO AMBIENTE;VENTO	13800	138	88885	967,04
875	390	11294646-1	2	2023	12973	SND 0112	SND	1	3	16/2/23 21:51	17/02/2023 11:11	INTERNA;NAO PROGRAMADA;MEIO AMBIENTE;VENTO	240	1	50559	0,32
876	390	11294650-1	2	2023	12951	PAN 0111	PAN	1	3	16/2/23 21:53	16/02/2023 23:40	INTERNA;NAO PROGRAMADA;MEIO AMBIENTE;VENTO	13800	24	48015	42,94
877	390	11294671-1	2	2023	12877	CRA 0115	CRA	1	3	16/2/23 21:57	17/02/2023 06:13	INTERNA;NAO PROGRAMADA;MEIO AMBIENTE;ARVORE OU VEGETACAO	240	1	87558	8,27
878	390	11294674-1	2	2023	16588	PPU 0106	PPU	1	3	16/2/23 21:43	17/02/2023 09:40	INTERNA;NAO PROGRAMADA;MEIO AMBIENTE;ARVORE OU VEGETACAO	13800	690	53059	8254,32
879	390	11294688-1	2	2023	12835	ANC 0110	ANC	1	3	16/2/23 21:59	17/02/2023 06:59	INTERNA;NAO PROGRAMADA;MEIO AMBIENTE;ARVORE OU VEGETACAO	13800	895	49363	5559,69
880	390	11294693-1	2	2023	15837	EMB 0115	EMB	1	3	16/2/23 22:01	17/02/2023 04:24	INTERNA;NAO PROGRAMADA;MEIO AMBIENTE;ARVORE OU VEGETACAO	13800	104	147732	664,18
881	390	11294699-1	2	2023	15818	VFO 0108	VFO	1	3	16/2/23 16:47	17/02/2023 03:15	INTERNA;NAO PROGRAMADA;MEIO AMBIENTE;ARVORE OU VEGETACAO	13800	230	71169	2404,14
882	390	11294729-1	2	2023	15829	MPA 0103	MPA	1	3	16/2/23 22:09	17/02/2023 04:26	INTERNA;NAO PROGRAMADA;MEIO AMBIENTE;ARVORE OU VEGETACAO	13800	171	79056	820,37
883	390	11294730-1	2	2023	15824	ORA 0103	ORA	1	3	16/2/23 21:14	17/02/2023 14:38	INTERNA;NAO PROGRAMADA;MEIO AMBIENTE;ARVORE OU VEGETACAO	13800	42	20122	730,44
884	390	11294731-1	2	2023	16588	PPU 0112	PPU	1	3	16/2/23 22:10	18/02/2023 12:53	INTERNA;NAO PROGRAMADA;MEIO AMBIENTE;ARVORE OU VEGETACAO	240	1	53059	38,72
885	390	11294734-1	2	2023	12983	TIR 0108	TIR	1	3	16/2/23 22:10	17/02/2023 02:22	INTERNA;NAO PROGRAMADA;MEIO AMBIENTE;VENTO	240	2	125999	8,39
886	390	11294748-1	2	2023	15842	BAV 0102	BAV	1	3	16/2/23 22:14	18/02/2023 08:42	INTERNA;NAO PROGRAMADA;MEIO AMBIENTE;ARVORE OU VEGETACAO	240	1	67698	34,48
887	390	11294755-1	2	2023	15837	EMB 0108	EMB	1	3	16/2/23 22:15	17/02/2023 14:55	INTERNA;NAO PROGRAMADA;MEIO AMBIENTE;ARVORE OU VEGETACAO	13800	42	147732	699,46
888	390	11294756-1	2	2023	12887	CLA 0111	CLA	1	3	16/2/23 22:15	17/02/2023 01:01	INTERNA;NAO PROGRAMADA;MEIO AMBIENTE;ARVORE OU VEGETACAO	13800	1127	54918	3112,71
889	390	11294757-1	2	2023	15833	ITN 0111	ITN	1	3	16/2/23 22:15	17/02/2023 02:13	INTERNA;NAO PROGRAMADA;MEIO AMBIENTE;ARVORE OU VEGETACAO	13800	100	98024	395,17
890	390	11294766-1	2	2023	12926	JCI 0102	JCI	1	3	16/2/23 22:19	17/02/2023 01:32	INTERNA;NAO PROGRAMADA;MEIO AMBIENTE;ARVORE OU VEGETACAO	13800	3251	46761	10452,87
891	390	11294768-1	2	2023	12927	JOR 0102	JOR	1	3	16/2/23 22:20	17/02/2023 10:45	INTERNA;NAO PROGRAMADA;MEIO AMBIENTE;ARVORE OU VEGETACAO	13800	35	16717	435,08
892	390	11294771-1	2	2023	12960	PRI 0109	PRI	1	3	16/2/23 22:20	17/02/2023 04:21	INTERNA;NAO PROGRAMADA;MEIO AMBIENTE;ARVORE OU VEGETACAO	13800	178	72870	1071,81
893	390	11294798-1	2	2023	12991	VEM 0102	VEM	1	3	16/2/23 22:26	17/02/2023 02:02	INTERNA;NAO PROGRAMADA;MEIO AMBIENTE;ARVORE OU VEGETACAO	13800	816	75286	2037,47
894	390	11294800-1	2	2023	12930	LEO 0108	LEO	1	3	16/2/23 22:27	17/02/2023 03:43	INTERNA;NAO PROGRAMADA;MEIO AMBIENTE;ARVORE OU VEGETACAO	13800	159	36901	834,79
895	390	11294808-1	2	2023	12950	OSA 0106	OSA	1	3	16/2/23 22:29	17/02/2023 00:38	INTERNA;NAO PROGRAMADA;MEIO AMBIENTE;VENTO	13800	185	47549	396,36



896	390	11294821-1	2	2023	12835	ANC 0105	ANC	1	3	16/2/23 22:34	17/02/2023 00:02	INTERNA;NAO PROGRAMADA;MEIO AMBIENTE;ARVORE OU VEGETACAO	13800	4997	49363	6725,24
897	390	11294867-1	2	2023	12987	UTI 0105	UTI	1	3	16/2/23 22:50	17/02/2023 01:50	INTERNA;NAO PROGRAMADA;MEIO AMBIENTE;VENTO	13800	133	66631	397,19
898	390	11294884-1	2	2023	15832	LIM 0106	LIM	1	3	16/2/23 22:55	17/02/2023 12:00	INTERNA;NAO PROGRAMADA;MEIO AMBIENTE;VENTO	13800	1	57098	3165,17
899	390	11294919-1	2	2023	12927	JOR 0103	JOR	1	3	16/2/23 23:09	18/02/2023 00:40	INTERNA;NAO PROGRAMADA;MEIO AMBIENTE;ARVORE OU VEGETACAO	13800	22	16717	10675,35
900	390	11294935-1	2	2023	15841	BAI 0102	BAI	1	3	16/2/23 23:21	17/02/2023 03:45	INTERNA;NAO PROGRAMADA;MEIO AMBIENTE;VENTO	13800	286	64529	1257,76
901	390	11294961-1	2	2023	13000	VIT 0112	VIT	1	3	16/2/23 23:33	18/02/2023 10:22	INTERNA;NAO PROGRAMADA;MEIO AMBIENTE;ARVORE OU VEGETACAO	240	1	103847	34,83
902	390	11295033-1	2	2023	16580	ASE 0103	ASE	1	3	17/2/23 0:03	17/02/2023 03:05	INTERNA;NAO PROGRAMADA;MEIO AMBIENTE;ARVORE OU VEGETACAO	13800	31	76370	93,68
903	390	11295049-1	2	2023	15837	EMB 0106	EMB	1	3	17/2/23 0:09	17/02/2023 02:56	INTERNA;NAO PROGRAMADA;MEIO AMBIENTE;ARVORE OU VEGETACAO	13800	210	147732	583,39
904	390	11295061-1	2	2023	16595	ALP 0102	ALP	1	3	17/2/23 0:16	17/02/2023 12:50	INTERNA;NAO PROGRAMADA;MEIO AMBIENTE;ARVORE OU VEGETACAO	13800	1	30053	1029,97
905	390	11295077-1	2	2023	12837	ANB 0111	ANB	1	3	17/2/23 0:25	18/02/2023 10:28	INTERNA;NAO PROGRAMADA;MEIO AMBIENTE;VENTO	240	1	45415	34,05
906	390	11295079-1	2	2023	16591	TUC 0106	TUC	1	3	17/2/23 0:27	17/02/2023 11:45	INTERNA;NAO PROGRAMADA;MEIO AMBIENTE;ARVORE OU VEGETACAO	13800	5	50910	64,23
907	390	11295085-1	2	2023	15814	PPO 0103	PPO	1	3	17/2/23 0:30	17/02/2023 09:38	INTERNA;NAO PROGRAMADA;MEIO AMBIENTE;ARVORE OU VEGETACAO	240	1	22790	0,31
908	390	11295092-1	2	2023	16597	BAT 0102	BAT	1	3	17/2/23 0:35	18/02/2023 14:50	INTERNA;NAO PROGRAMADA;MEIO AMBIENTE;ARVORE OU VEGETACAO	240	1	31417	1,08
909	390	11295105-1	2	2023	16571	ALV 0111	ALV	1	3	17/2/23 0:45	17/02/2023 02:09	INTERNA;NAO PROGRAMADA;MEIO AMBIENTE;ARVORE OU VEGETACAO	13800	673	74028	942,76
910	390	11295110-1	2	2023	15826	MSA 0107	MSA	1	3	17/2/23 0:50	17/02/2023 04:22	INTERNA;NAO PROGRAMADA;MEIO AMBIENTE;ARVORE OU VEGETACAO	13800	111	88885	392,57
911	390	11295115-1	2	2023	15826	MSA 0113	MSA	1	3	16/2/23 23:04	17/02/2023 01:28	INTERNA;NAO PROGRAMADA;MEIO AMBIENTE;VENTO	240	1	88885	2,40
912	390	11295145-1	2	2023	12895	COG 0110	COG	1	3	17/2/23 1:17	17/02/2023 08:26	INTERNA;NAO PROGRAMADA;MEIO AMBIENTE;VENTO	13800	154	56901	3667,80
913	390	11295153-1	2	2023	16580	ROS 0102	ROS	1	3	17/2/23 1:27	17/02/2023 13:13	INTERNA;NAO PROGRAMADA;MEIO AMBIENTE;ARVORE OU VEGETACAO	13800	2	76370	23,51
914	390	11295161-1	2	2023	15837	EMB 0103	EMB	1	3	17/2/23 1:39	18/02/2023 13:31	INTERNA;NAO PROGRAMADA;MEIO AMBIENTE;VENTO	240	3	147732	107,62
915	390	11295177-1	2	2023	12930	LEO 0102	LEO	1	3	17/2/23 1:56	17/02/2023 09:42	INTERNA;NAO PROGRAMADA;MEIO AMBIENTE;VENTO	13800	39	36901	303,38
916	390	11295199-1	2	2023	15837	EMB 0105	EMB	1	3	17/2/23 2:25	18/02/2023 08:15	INTERNA;NAO PROGRAMADA;MEIO AMBIENTE;ARVORE OU VEGETACAO	240	1	147732	29,83
917	390	11295201-1	2	2023	16578	COT 0116	COT	1	3	16/2/23 20:21	17/02/2023 04:23	INTERNA;NAO PROGRAMADA;MEIO AMBIENTE;ARVORE OU VEGETACAO	13800	25	43105	47,49
918	390	11295211-1	2	2023	12902	DIA 0111	DIA	1	3	17/2/23 2:39	18/02/2023 13:12	INTERNA;NAO PROGRAMADA;MEIO AMBIENTE;VENTO	240	1	60662	34,55
919	390	11295216-1	2	2023	16580	IVI 0110	IVI	1	3	17/2/23 2:49	17/02/2023 09:55	INTERNA;NAO PROGRAMADA;MEIO AMBIENTE;ARVORE OU VEGETACAO	13800	7	76370	49,66
920	390	11295241-1	2	2023	12968	RGR 0104	RGR	1	3	17/2/23 3:02	17/02/2023 11:44	INTERNA;NAO PROGRAMADA;MEIO AMBIENTE;VENTO	13800	31	41998	269,61
921	390	11295249-1	2	2023	12900	CUP 0103	CUP	1	3	17/2/23 3:39	17/02/2023 15:40	INTERNA;NAO PROGRAMADA;MEIO AMBIENTE;VENTO	13800	51	108264	612,27
922	390	11295258-1	2	2023	16600	JAC 0102	JAC	1	3	17/2/23 4:00	18/02/2023 11:09	INTERNA;NAO PROGRAMADA;MEIO AMBIENTE;ARVORE OU VEGETACAO	13800	5	65325	280,33
923	390	11295262-1	2	2023	16592	VGR 2301	VGR	1	3	17/2/23 4:06	18/02/2023 11:45	INTERNA;NAO PROGRAMADA;MEIO AMBIENTE;ARVORE OU VEGETACAO	23000	15	20815	474,87



924	390	11295265-1	2	2023	12823	AGU 0102	AGU	1	3	17/2/23 4:13	18/02/2023 10:55	INTERNA;NAO PROGRAMADA;MEIO AMBIENTE;VENTO	13800	7	15026	214,84
925	390	11295268-1	2	2023	15822	TSE 0113	TSE	1	3	17/2/23 4:20	17/02/2023 08:41	INTERNA;NAO PROGRAMADA;MEIO AMBIENTE;ARVORE OU VEGETACAO	13800	220	123048	956,69
926	390	11295273-1	2	2023	12913	GUA 0109	GUA	1	3	17/2/23 4:33	17/02/2023 06:09	INTERNA;NAO PROGRAMADA;MEIO AMBIENTE;VENTO	13800	42	27306	66,69
927	390	11295279-1	2	2023	12930	LEO 0108	LEO	1	3	17/2/23 4:04	17/02/2023 06:13	INTERNA;NAO PROGRAMADA;MEIO AMBIENTE;ARVORE OU VEGETACAO	13800	183	36901	388,11
928	390	11295285-1	2	2023	16586	MON 0111	MON	1	3	17/2/23 4:55	17/02/2023 05:46	INTERNA;NAO PROGRAMADA;MEIO AMBIENTE;VENTO	13800	421	36706	361,36
929	390	11295289-1	2	2023	16591	TUC 0107	TUC	1	3	17/2/23 5:00	17/02/2023 10:46	INTERNA;NAO PROGRAMADA;MEIO AMBIENTE;VENTO	13800	20	50910	115,33
930	390	11295291-1	2	2023	15841	BAI 0108	BAI	1	3	17/2/23 5:01	17/02/2023 08:14	INTERNA;NAO PROGRAMADA;MEIO AMBIENTE;VENTO	13800	35	64529	112,58
931	390	11295300-1	2	2023	12862	BUT 0102	BUT	1	3	17/2/23 5:11	17/02/2023 10:35	INTERNA;NAO PROGRAMADA;MEIO AMBIENTE;ARVORE OU VEGETACAO	13800	200	27147	1077,61
932	390	11295301-1	2	2023	16592	VGR 2301	VGR	1	3	17/2/23 5:12	18/02/2023 00:37	INTERNA;NAO PROGRAMADA;MEIO AMBIENTE;ARVORE OU VEGETACAO	23000	6	20815	116,52
933	390	11295306-1	2	2023	12868	CAA 0111	CAA	1	3	17/2/23 5:23	18/02/2023 13:44	INTERNA;NAO PROGRAMADA;MEIO AMBIENTE;ARVORE OU VEGETACAO	240	1	56180	32,34
934	390	11295311-1	2	2023	16580	IVI 0105	IVI	1	3	17/2/23 5:27	17/02/2023 13:11	INTERNA;NAO PROGRAMADA;MEIO AMBIENTE;ARVORE OU VEGETACAO	13800	197	76370	4751,41
935	390	11295316-1	2	2023	15818	VFO 0114	VFO	1	3	17/2/23 5:32	18/02/2023 04:21	INTERNA;NAO PROGRAMADA;MEIO AMBIENTE;ARVORE OU VEGETACAO	13800	42	71169	958,30
936	390	11295330-1	2	2023	12838	AUT 0102	AUT	1	3	17/2/23 5:44	17/02/2023 22:50	INTERNA;NAO PROGRAMADA;MEIO AMBIENTE;ARVORE OU VEGETACAO	13800	197	71380	3368,21
937	390	11295331-1	2	2023	12877	CRA 0102	CRA	1	3	17/2/23 5:44	17/02/2023 10:15	INTERNA;NAO PROGRAMADA;MEIO AMBIENTE;ARVORE OU VEGETACAO	13800	28	87558	126,24
938	390	11295335-1	2	2023	15819	VAL 0106	VAL	1	3	17/2/23 5:49	17/02/2023 08:42	INTERNA;NAO PROGRAMADA;MEIO AMBIENTE;ARVORE OU VEGETACAO	13800	30	18043	86,27
939	390	11295344-1	2	2023	16599	GVI 0108	GVI	1	3	17/2/23 5:56	17/02/2023 10:02	INTERNA;NAO PROGRAMADA;MEIO AMBIENTE;ARVORE OU VEGETACAO	13800	167	93680	683,49
940	390	11295363-1	2	2023	12892	COI 0102	COI	1	3	17/2/23 6:07	17/02/2023 11:15	INTERNA;NAO PROGRAMADA;MEIO AMBIENTE;ARVORE OU VEGETACAO	13800	42	27135	215,08
941	390	11295373-1	2	2023	12907	EGU 0104	EGU	1	3	17/2/23 6:13	17/02/2023 16:14	INTERNA;NAO PROGRAMADA;MEIO AMBIENTE;VENTO	240	1	21248	1,66
942	390	11295380-1	2	2023	16603	ROS 0104	ROS	1	3	17/2/23 6:15	18/02/2023 10:30	INTERNA;NAO PROGRAMADA;MEIO AMBIENTE;VENTO	240	1	27039	28,25
943	390	11295387-1	2	2023	12913	GUA 0106	GUA	1	3	17/2/23 6:13	17/02/2023 09:04	INTERNA;NAO PROGRAMADA;MEIO AMBIENTE;VENTO	13800	110	27306	313,68
944	390	11295397-1	2	2023	12968	RGR 0105	RGR	1	3	17/2/23 6:22	17/02/2023 23:31	INTERNA;NAO PROGRAMADA;MEIO AMBIENTE;VENTO	240	2	41998	26,40
945	390	11295398-1	2	2023	12946	MOR 0105	MOR	1	3	17/2/23 6:22	17/02/2023 09:11	INTERNA;NAO PROGRAMADA;MEIO AMBIENTE;VENTO	13800	49	23394	138,38
946	390	11295410-1	2	2023	12952	PRE 0105	PRE	1	3	17/2/23 6:27	17/02/2023 17:47	INTERNA;NAO PROGRAMADA;MEIO AMBIENTE;VENTO	13800	53	39636	600,34
947	390	11295465-1	2	2023	16571	ALV 0113	ALV	1	3	17/2/23 6:42	19/02/2023 15:44	INTERNA;NAO PROGRAMADA;MEIO AMBIENTE;ARVORE OU VEGETACAO	240	1	74028	57,03
948	390	11295470-1	2	2023	16598	CAC 2302	CAC	1	3	17/2/23 6:43	17/02/2023 19:02	INTERNA;NAO PROGRAMADA;MEIO AMBIENTE;ARVORE OU VEGETACAO	23000	2	26566	24,65
949	390	11295472-1	2	2023	15837	EMB 0115	EMB	1	3	17/2/23 6:43	17/02/2023 19:42	INTERNA;NAO PROGRAMADA;MEIO AMBIENTE;ARVORE OU VEGETACAO	13800	23	147732	298,32
950	390	11295486-1	2	2023	16599	GVI 0107	GVI	1	3	17/2/23 6:46	17/02/2023 16:31	INTERNA;NAO PROGRAMADA;MEIO AMBIENTE;VENTO	240	1	93680	9,75
951	390	11295495-1	2	2023	12830	AME 0102	AME	1	3	17/2/23 6:49	17/02/2023 14:45	INTERNA;NAO PROGRAMADA;MEIO AMBIENTE;ARVORE OU VEGETACAO	13800	116	61330	921,20



952	390	11295506-1	2	2023	16605	SBC 0108	SBC	1	3	17/2/23 6:52	17/02/2023 10:25	INTERNA;NAO PROGRAMADA;MEIO AMBIENTE;ARVORE OU VEGETACAO	13800	15	72630	53,14
953	390	11295511-1	2	2023	16591	TUC 0107	TUC	1	3	17/2/23 6:53	17/02/2023 08:34	INTERNA;NAO PROGRAMADA;MEIO AMBIENTE;ARVORE OU VEGETACAO	13800	96	50910	161,52
954	390	11295552-1	2	2023	12981	TMO 0109	TMO	1	3	15/2/23 16:27	18/02/2023 03:10	INTERNA;NAO PROGRAMADA;MEIO AMBIENTE;ARVORE OU VEGETACAO	240	116	50340	302,02
955	390	11295554-1	2	2023	12954	PSD 0108	PSD	1	3	17/2/23 7:06	17/02/2023 14:17	INTERNA;NAO PROGRAMADA;MEIO AMBIENTE;VENTO	240	1	64862	7,19
956	390	11295601-1	2	2023	16594	VME 0111	VME	1	3	17/2/23 7:17	17/02/2023 11:15	INTERNA;NAO PROGRAMADA;MEIO AMBIENTE;VENTO	240	1	89902	3,97
957	390	11295607-1	2	2023	15834	ITP 0102	ITP	1	3	17/2/23 7:19	17/02/2023 12:50	INTERNA;NAO PROGRAMADA;MEIO AMBIENTE;ARVORE OU VEGETACAO	240	2	61998	11,03
958	390	11295632-1	2	2023	12969	SAB 0114	SAB	1	3	17/2/23 7:23	18/02/2023 05:00	INTERNA;NAO PROGRAMADA;MEIO AMBIENTE;ARVORE OU VEGETACAO	13800	15	34793	746,14
959	390	11295642-1	2	2023	12838	AUT 0112	AUT	1	3	17/2/23 7:25	17/02/2023 12:25	INTERNA;NAO PROGRAMADA;MEIO AMBIENTE;ARVORE OU VEGETACAO	240	11	71380	38,53
960	390	11295667-1	2	2023	15832	LIM 0108	LIM	1	3	17/2/23 7:31	17/02/2023 14:51	INTERNA;NAO PROGRAMADA;MEIO AMBIENTE;ARVORE OU VEGETACAO	13800	60	57098	439,82
961	390	11295676-1	2	2023	12928	JUQ 0102	JUQ	1	3	17/2/23 7:32	17/02/2023 16:50	INTERNA;NAO PROGRAMADA;MEIO AMBIENTE;ARVORE OU VEGETACAO	240	1	19198	9,31
962	390	11295685-1	2	2023	16593	VAR 0105	VAR	1	3	17/2/23 7:34	17/02/2023 21:17	INTERNA;NAO PROGRAMADA;MEIO AMBIENTE;ARVORE OU VEGETACAO	240	1	108400	13,71
963	390	11295707-1	2	2023	12843	BFU 0113	BFU	1	3	17/2/23 7:41	17/02/2023 13:44	INTERNA;NAO PROGRAMADA;MEIO AMBIENTE;VENTO	240	1	47919	6,05
964	390	11295728-1	2	2023	12964	REM 0108	REM	1	3	17/2/23 7:47	17/02/2023 10:21	INTERNA;NAO PROGRAMADA;MEIO AMBIENTE;ARVORE OU VEGETACAO	240	1	51733	2,55
965	390	11295732-1	2	2023	12971	SMA 0104	SMA	1	3	17/2/23 7:48	18/02/2023 09:30	INTERNA;NAO PROGRAMADA;MEIO AMBIENTE;VENTO	240	5	98678	128,51
966	390	11295748-1	2	2023	16592	VGR 2302	VGR	1	3	17/2/23 7:20	17/02/2023 09:40	INTERNA;NAO PROGRAMADA;MEIO AMBIENTE;VENTO	23000	131	20815	306,47
967	390	11295755-1	2	2023	15836	GPR 0106	GPR	1	3	17/2/23 7:53	17/02/2023 13:35	INTERNA;NAO PROGRAMADA;MEIO AMBIENTE;VENTO	13800	44	78947	250,32
968	390	11295756-1	2	2023	12966	RPI 0106	RPI	1	3	17/2/23 7:54	18/02/2023 03:23	INTERNA;NAO PROGRAMADA;MEIO AMBIENTE;VENTO	13800	48	68806	935,36
969	390	11295762-1	2	2023	16581	JAN 0110	JAN	1	3	17/2/23 7:54	17/02/2023 17:05	INTERNA;NAO PROGRAMADA;MEIO AMBIENTE;ARVORE OU VEGETACAO	240	1	81383	9,18
970	390	11295806-1	2	2023	16580	IVI 0110	IVI	1	3	17/2/23 8:02	17/02/2023 14:34	INTERNA;NAO PROGRAMADA;MEIO AMBIENTE;ARVORE OU VEGETACAO	240	11	76370	27,94
971	390	11295825-1	2	2023	16587	PAR 0104	PAR	1	3	17/2/23 8:06	17/02/2023 12:04	INTERNA;NAO PROGRAMADA;MEIO AMBIENTE;VENTO	240	3	28704	11,91
972	390	11295832-1	2	2023	16593	VAR 0106	VAR	1	3	17/2/23 8:07	17/02/2023 09:34	INTERNA;NAO PROGRAMADA;MEIO AMBIENTE;ARVORE OU VEGETACAO	13800	2065	108400	3387,76
973	390	11295833-1	2	2023	12826	ABV 0110	ABV	1	3	17/2/23 8:07	17/02/2023 16:59	INTERNA;NAO PROGRAMADA;MEIO AMBIENTE;ARVORE OU VEGETACAO	240	1	23000	8,85
974	390	11295850-1	2	2023	16597	BAT 0105	BAT	1	3	17/2/23 8:10	17/02/2023 09:23	INTERNA;NAO PROGRAMADA;MEIO AMBIENTE;ARVORE OU VEGETACAO	13800	8	31417	9,72
975	390	11295866-1	2	2023	12952	PRE 0102	PRE	1	3	17/2/23 8:12	17/02/2023 12:49	INTERNA;NAO PROGRAMADA;MEIO AMBIENTE;ARVORE OU VEGETACAO	13800	22	39636	118,66
976	390	11295871-1	2	2023	12868	CAA 0104	CAA	1	3	17/2/23 8:12	17/02/2023 16:30	INTERNA;NAO PROGRAMADA;MEIO AMBIENTE;ARVORE OU VEGETACAO	13800	81	56180	671,09
977	390	11295887-1	2	2023	15822	TSE 0116	TSE	1	3	17/2/23 8:15	17/02/2023 12:00	INTERNA;NAO PROGRAMADA;MEIO AMBIENTE;VENTO	13800	39	123048	146,16
978	390	11295892-1	2	2023	16583	MAU 0105	MAU	1	3	17/2/23 8:15	18/02/2023 10:00	INTERNA;NAO PROGRAMADA;MEIO AMBIENTE;VENTO	240	1	90191	25,74
979	390	11295896-1	2	2023	12947	NAC 0102	NAC	1	3	17/2/23 8:16	17/02/2023 12:53	INTERNA;NAO PROGRAMADA;MEIO AMBIENTE;ARVORE OU VEGETACAO	240	7	111504	32,36



980	390	11295934-1	2	2023	16592	VGR 2301	VGR	1	3	17/2/23 8:21	17/02/2023 11:50	INTERNA;NAO PROGRAMADA;MEIO AMBIENTE;ARVORE OU VEGETACAO	23000	96	20815	333,09
981	390	11295961-1	2	2023	15822	TSE 0108	TSE	1	3	17/2/23 8:27	17/02/2023 14:19	INTERNA;NAO PROGRAMADA;MEIO AMBIENTE;VENTO	240	6	123048	35,22
982	390	11295964-1	2	2023	12895	COG 0110	COG	1	3	17/2/23 8:28	17/02/2023 13:20	INTERNA;NAO PROGRAMADA;MEIO AMBIENTE;VENTO	240	2	56901	9,34
983	390	11295967-1	2	2023	16571	ALV 0112	ALV	1	3	17/2/23 8:28	19/02/2023 11:25	INTERNA;NAO PROGRAMADA;MEIO AMBIENTE;VENTO	240	1	74028	50,94
984	390	11295975-1	2	2023	12830	AME 0105	AME	1	3	17/2/23 8:29	18/02/2023 11:30	INTERNA;NAO PROGRAMADA;MEIO AMBIENTE;VENTO	240	1	61330	27,02
985	390	11295992-1	2	2023	12880	CVE 0102	CVE	1	3	17/2/23 8:32	18/02/2023 10:36	INTERNA;NAO PROGRAMADA;MEIO AMBIENTE;VENTO	240	5	36592	130,34
986	390	11296055-1	2	2023	12907	EGU 0105	EGU	1	3	17/2/23 8:40	17/02/2023 16:45	INTERNA;NAO PROGRAMADA;MEIO AMBIENTE;ARVORE OU VEGETACAO	13800	60	21248	484,47
987	390	11296067-1	2	2023	12976	SIL 0107	SIL	1	3	17/2/23 8:42	18/02/2023 11:37	INTERNA;NAO PROGRAMADA;MEIO AMBIENTE;VENTO	240	1	52708	26,92
988	390	11296079-1	2	2023	15815	GER 0103	GER	1	3	17/2/23 8:43	17/02/2023 13:39	INTERNA;NAO PROGRAMADA;MEIO AMBIENTE;ARVORE OU VEGETACAO	240	3	68685	13,88
989	390	11296098-1	2	2023	15821	TAI 0106	TAI	1	3	17/2/23 8:46	18/02/2023 10:53	INTERNA;NAO PROGRAMADA;MEIO AMBIENTE;VENTO	13800	1	83722	26,11
990	390	11296111-1	2	2023	12952	PRE 0105	PRE	1	3	17/2/23 8:48	19/02/2023 14:11	INTERNA;NAO PROGRAMADA;MEIO AMBIENTE;VENTO	13800	18	39636	941,15
991	390	11296113-1	2	2023	15833	ITN 0104	ITN	1	3	17/2/23 8:48	17/02/2023 23:58	INTERNA;NAO PROGRAMADA;MEIO AMBIENTE;ARVORE OU VEGETACAO	240	1	98024	15,17
992	390	11296115-1	2	2023	12967	RBO 0107	RBO	1	3	17/2/23 8:49	17/02/2023 11:18	INTERNA;NAO PROGRAMADA;MEIO AMBIENTE;VENTO	13800	32	86482	79,38
993	390	11296126-1	2	2023	16578	COT 0116	COT	1	3	17/2/23 8:51	17/02/2023 15:21	INTERNA;NAO PROGRAMADA;MEIO AMBIENTE;ARVORE OU VEGETACAO	13800	20	43105	129,74
994	390	11296132-1	2	2023	12900	CUP 0108	CUP	1	3	17/2/23 8:53	18/02/2023 11:55	INTERNA;NAO PROGRAMADA;MEIO AMBIENTE;VENTO	240	1	108264	1,15
995	390	11296138-1	2	2023	15827	MAZ 0109	MAZ	1	3	17/2/23 8:53	18/02/2023 13:10	INTERNA;NAO PROGRAMADA;MEIO AMBIENTE;ARVORE OU VEGETACAO	240	1	151442	28,27
996	390	11296151-1	2	2023	12951	PAN 0105	PAN	1	3	17/2/23 8:55	17/02/2023 10:45	INTERNA;NAO PROGRAMADA;MEIO AMBIENTE;ARVORE OU VEGETACAO	13800	115	48015	211,34
997	390	11296190-1	2	2023	12895	COG 0112	COG	1	3	17/2/23 8:59	18/02/2023 11:15	INTERNA;NAO PROGRAMADA;MEIO AMBIENTE;ARVORE OU VEGETACAO	13800	31	56901	814,09
998	390	11296207-1	2	2023	16580	IVI 0110	IVI	1	3	17/2/23 9:01	17/02/2023 14:57	INTERNA;NAO PROGRAMADA;MEIO AMBIENTE;ARVORE OU VEGETACAO	13800	6	76370	35,61
999	390	11296224-1	2	2023	16591	TUC 0106	TUC	1	3	17/2/23 9:03	17/02/2023 21:40	INTERNA;NAO PROGRAMADA;MEIO AMBIENTE;ARVORE OU VEGETACAO	13800	45	50910	567,83
1000	390	11296228-1	2	2023	16597	BAT 0103	BAT	1	3	17/2/23 9:04	17/02/2023 22:25	INTERNA;NAO PROGRAMADA;MEIO AMBIENTE;VENTO	13800	12	31417	160,36
1001	390	11296229-1	2	2023	16598	CAC 2304	CAC	1	3	17/2/23 9:04	18/02/2023 05:12	INTERNA;NAO PROGRAMADA;MEIO AMBIENTE;ARVORE OU VEGETACAO	240	2	26566	40,26
1002	390	11296243-1	2	2023	16598	CAC 2303	CAC	1	3	17/2/23 9:05	18/02/2023 11:07	INTERNA;NAO PROGRAMADA;MEIO AMBIENTE;ARVORE OU VEGETACAO	240	1	26566	26,04
1003	390	11296251-1	2	2023	12983	TIR 0108	TIR	1	3	17/2/23 9:06	18/02/2023 05:18	INTERNA;NAO PROGRAMADA;MEIO AMBIENTE;VENTO	240	2	125999	40,38
1004	390	11296315-1	2	2023	15831	LUB 0110	LUB	1	3	17/2/23 9:15	17/02/2023 15:40	INTERNA;NAO PROGRAMADA;MEIO AMBIENTE;ARVORE OU VEGETACAO	13800	457	98045	2939,09
1005	390	11296330-1	2	2023	16599	GVI 0103	GVI	1	3	17/2/23 9:17	17/02/2023 13:32	INTERNA;NAO PROGRAMADA;MEIO AMBIENTE;ARVORE OU VEGETACAO	13800	38	93680	161,70
1006	390	11296354-1	2	2023	12837	ANB 0106	ANB	1	3	17/2/23 9:21	18/02/2023 11:07	INTERNA;NAO PROGRAMADA;MEIO AMBIENTE;ARVORE OU VEGETACAO	240	3	45415	77,30
1007	390	11296405-1	2	2023	12934	MAT 0105	MAT	1	3	17/2/23 9:29	17/02/2023 17:52	INTERNA;NAO PROGRAMADA;MEIO AMBIENTE;ARVORE OU VEGETACAO	13800	6	137317	50,28



1008	390	11296406-1	2	2023	15827	MAZ 0106	MAZ	1	3	17/2/23 9:29	18/02/2023 13:32	INTERNA;NAO PROGRAMADA;MEIO AMBIENTE;VENTO	13800	1	151442	56,09
1009	390	11296421-1	2	2023	12973	SND 0113	SND	1	3	17/2/23 9:31	17/02/2023 11:40	INTERNA;NAO PROGRAMADA;MEIO AMBIENTE;ARVORE OU VEGETACAO	13800	315	50559	674,89
1010	390	11296428-1	2	2023	16597	BAT 0105	BAT	1	3	17/2/23 9:34	19/02/2023 14:35	INTERNA;NAO PROGRAMADA;MEIO AMBIENTE;ARVORE OU VEGETACAO	13800	9	31417	109,32
1011	390	11296462-1	2	2023	15818	VFO 0102	VFO	1	3	17/2/23 9:41	19/02/2023 10:41	INTERNA;NAO PROGRAMADA;MEIO AMBIENTE;ARVORE OU VEGETACAO	240	1	71169	49,01
1012	390	11296470-1	2	2023	13000	VIT 0106	VIT	1	3	17/2/23 9:42	19/02/2023 10:57	INTERNA;NAO PROGRAMADA;MEIO AMBIENTE;VENTO	240	3	103847	147,74
1013	390	11296486-1	2	2023	12855	BRA 0106	BRA	1	3	17/2/23 9:44	18/02/2023 14:02	INTERNA;NAO PROGRAMADA;MEIO AMBIENTE;VENTO	240	1	23742	28,31
1014	390	11296508-1	2	2023	16580	ROS 0102	ROS	1	3	17/2/23 9:48	17/02/2023 12:10	INTERNA;NAO PROGRAMADA;MEIO AMBIENTE;ARVORE OU VEGETACAO	13800	165	76370	391,05
1015	390	11296540-1	2	2023	12911	GIU 0110	GIU	1	3	17/2/23 9:50	18/02/2023 07:15	INTERNA;NAO PROGRAMADA;MEIO AMBIENTE;VENTO	13800	43	22671	921,10
1016	390	11296566-1	2	2023	12967	RBO 0108	RBO	1	3	17/2/23 9:54	17/02/2023 21:36	INTERNA;NAO PROGRAMADA;MEIO AMBIENTE;ARVORE OU VEGETACAO	13800	29	86482	22,64
1017	390	11296594-1	2	2023	12929	LAP 0111	LAP	1	3	16/2/23 16:44	17/02/2023 11:13	INTERNA;NAO PROGRAMADA;MEIO AMBIENTE;ARVORE OU VEGETACAO	240	1	31604	18,48
1018	390	11296602-1	2	2023	16577	CLE 0112	CLE	1	3	17/2/23 9:59	17/02/2023 20:37	INTERNA;NAO PROGRAMADA;MEIO AMBIENTE;ARVORE OU VEGETACAO	13800	53	28106	563,20
1019	390	11296606-1	2	2023	16603	ROS 0104	ROS	1	3	17/2/23 10:00	17/02/2023 16:55	INTERNA;NAO PROGRAMADA;MEIO AMBIENTE;ARVORE OU VEGETACAO	13800	11	27039	76,17
1020	390	11296607-1	2	2023	12947	NAC 0112	NAC	1	3	17/2/23 10:00	17/02/2023 12:23	INTERNA;NAO PROGRAMADA;MEIO AMBIENTE;ARVORE OU VEGETACAO	13800	319	111504	759,40
1021	390	11296615-1	2	2023	16606	SER 0106	SER	1	3	17/2/23 10:01	18/02/2023 09:56	INTERNA;NAO PROGRAMADA;MEIO AMBIENTE;DESCARGA ATMOSFERICA	240	2	18932	47,84
1022	390	11296626-1	2	2023	16598	CAC 2303	CAC	1	3	17/2/23 10:03	17/02/2023 14:52	INTERNA;NAO PROGRAMADA;MEIO AMBIENTE;VENTO	13800	117	26566	564,14
1023	390	11296634-1	2	2023	16580	IVI 0109	IVI	1	3	17/2/23 10:04	17/02/2023 16:21	INTERNA;NAO PROGRAMADA;MEIO AMBIENTE;VENTO	240	1	76370	6,30
1024	390	11296650-1	2	2023	16591	TUC 0106	TUC	1	3	17/2/23 10:06	17/02/2023 13:17	INTERNA;NAO PROGRAMADA;MEIO AMBIENTE;VENTO	13800	691	50910	2470,88
1025	390	11296660-1	2	2023	16580	ROS 0102	ROS	1	3	17/2/23 10:07	17/02/2023 15:40	INTERNA;NAO PROGRAMADA;MEIO AMBIENTE;ARVORE OU VEGETACAO	13800	211	76370	1169,12
1026	390	11296668-1	2	2023	15831	SOC 0103	SOC	1	3	17/2/23 10:09	17/02/2023 21:29	INTERNA;NAO PROGRAMADA;MEIO AMBIENTE;ARVORE OU VEGETACAO	13800	391	98045	1004,57
1027	390	11296670-1	2	2023	12892	COI 0107	COI	1	3	17/2/23 10:09	17/02/2023 17:34	INTERNA;NAO PROGRAMADA;MEIO AMBIENTE;VENTO	13800	47	27135	348,36
1028	390	11296709-1	2	2023	12960	PRI 0106	PRI	1	3	17/2/23 10:13	17/02/2023 22:00	INTERNA;NAO PROGRAMADA;MEIO AMBIENTE;ARVORE OU VEGETACAO	13800	1195	72870	30454,35
1029	390	11296748-1	2	2023	16578	COT 0113	COT	1	3	17/2/23 10:18	17/02/2023 12:19	INTERNA;NAO PROGRAMADA;MEIO AMBIENTE;ARVORE OU VEGETACAO	13800	63	43105	126,49
1030	390	11296749-1	2	2023	13000	VIT 0107	VIT	1	3	17/2/23 10:18	19/02/2023 12:30	INTERNA;NAO PROGRAMADA;MEIO AMBIENTE;VENTO	240	1	103847	50,19
1031	390	11296757-1	2	2023	12954	PSD 0105	PSD	1	3	17/2/23 10:19	17/02/2023 15:05	INTERNA;NAO PROGRAMADA;MEIO AMBIENTE;ARVORE OU VEGETACAO	13800	43	64862	205,16
1032	390	11296802-1	2	2023	16588	PPU 0115	PPU	1	3	16/2/23 9:32	17/02/2023 11:45	INTERNA;NAO PROGRAMADA;MEIO AMBIENTE;ARVORE OU VEGETACAO	240	1	53059	26,22
1033	390	11296825-1	2	2023	16585	MBE 0107	MBE	1	3	17/2/23 10:25	17/02/2023 12:34	INTERNA;NAO PROGRAMADA;MEIO AMBIENTE;ARVORE OU VEGETACAO	13800	962	117708	2079,26
1034	390	11296826-1	2	2023	15836	GPR 0102	GPR	1	3	17/2/23 10:25	18/02/2023 15:04	INTERNA;NAO PROGRAMADA;MEIO AMBIENTE;ARVORE OU VEGETACAO	240	1	78947	28,64
1035	390	11296829-1	2	2023	12830	AME 0107	AME	1	3	17/2/23 10:25	17/02/2023 14:54	INTERNA;NAO PROGRAMADA;MEIO AMBIENTE;ARVORE OU VEGETACAO	240	1	61330	2,31



1036	390	11296831-1	2	2023	16594	VME 0102	VME	1	3	17/2/23 10:25	17/02/2023 18:39	INTERNA;NAO PROGRAMADA;MEIO AMBIENTE;ARVORE OU VEGETACAO	13800	50	89902	411,10
1037	390	11296832-1	2	2023	15826	MSA 0108	MSA	1	3	17/2/23 10:25	18/02/2023 08:21	INTERNA;NAO PROGRAMADA;MEIO AMBIENTE;VENTO	240	1	88885	21,93
1038	390	11296874-1	2	2023	12973	SND 0113	SND	1	3	17/2/23 10:19	17/02/2023 14:29	INTERNA;NAO PROGRAMADA;MEIO AMBIENTE;ARVORE OU VEGETACAO	13800	40	50559	166,72
1039	390	11296893-1	2	2023	16593	IMG 0102	IMG	1	3	17/2/23 10:31	17/02/2023 14:07	INTERNA;NAO PROGRAMADA;MEIO AMBIENTE;VENTO	13800	39	108400	140,90
1040	390	11296897-1	2	2023	12967	RBO 0108	RBO	1	3	17/2/23 10:31	18/02/2023 13:12	INTERNA;NAO PROGRAMADA;MEIO AMBIENTE;ARVORE OU VEGETACAO	240	2	86482	53,36
1041	390	11296905-1	2	2023	16587	PAR 0104	PAR	1	3	17/2/23 10:20	17/02/2023 16:10	INTERNA;NAO PROGRAMADA;MEIO AMBIENTE;VENTO	13800	10	28704	58,35
1042	390	11296924-1	2	2023	12900	CUP 0103	CUP	1	3	17/2/23 10:34	19/02/2023 09:38	INTERNA;NAO PROGRAMADA;MEIO AMBIENTE;VENTO	240	1	108264	47,07
1043	390	11296928-1	2	2023	15842	BAV 0105	BAV	1	3	17/2/23 10:13	17/02/2023 16:12	INTERNA;NAO PROGRAMADA;MEIO AMBIENTE;ARVORE OU VEGETACAO	13800	196	67698	1171,64
1044	390	11296933-1	2	2023	12973	SND 0113	SND	1	3	17/2/23 10:35	17/02/2023 16:00	INTERNA;NAO PROGRAMADA;MEIO AMBIENTE;ARVORE OU VEGETACAO	13800	69	50559	373,73
1045	390	11296963-1	2	2023	12960	PRI 0107	PRI	1	3	17/2/23 10:14	17/02/2023 13:57	INTERNA;NAO PROGRAMADA;MEIO AMBIENTE;VENTO	13800	57	72870	211,90
1046	390	11296974-1	2	2023	12880	CVE 0104	CVE	1	3	17/2/23 10:38	18/02/2023 10:15	INTERNA;NAO PROGRAMADA;MEIO AMBIENTE;VENTO	240	1	36592	23,62
1047	390	11296975-1	2	2023	16599	GVI 0110	GVI	1	3	17/2/23 10:38	17/02/2023 12:35	INTERNA;NAO PROGRAMADA;MEIO AMBIENTE;ARVORE OU VEGETACAO	13800	342	93680	666,71
1048	390	11296984-1	2	2023	12986	TTI 0105	TTI	1	3	17/2/23 10:39	17/02/2023 12:57	INTERNA;NAO PROGRAMADA;MEIO AMBIENTE;ARVORE OU VEGETACAO	13800	213	34359	489,07
1049	390	11296996-1	2	2023	12964	REM 0107	REM	1	3	17/2/23 10:40	18/02/2023 10:17	INTERNA;NAO PROGRAMADA;MEIO AMBIENTE;VENTO	13800	2	51733	47,22
1050	390	11297021-1	2	2023	12960	PRI 0110	PRI	1	3	17/2/23 10:30	17/02/2023 21:05	INTERNA;NAO PROGRAMADA;MEIO AMBIENTE;ARVORE OU VEGETACAO	13800	584	72870	5914,95
1051	390	11297040-1	2	2023	16578	COT 0113	COT	1	3	17/2/23 10:46	17/02/2023 13:39	INTERNA;NAO PROGRAMADA;MEIO AMBIENTE;ARVORE OU VEGETACAO	13800	815	43105	2358,75
1052	390	11297062-1	2	2023	12907	EGU 0103	EGU	1	3	17/2/23 10:47	19/02/2023 16:40	INTERNA;NAO PROGRAMADA;MEIO AMBIENTE;ARVORE OU VEGETACAO	13800	2	21248	107,74
1053	390	11297068-1	2	2023	15838	CON 0102	CON	1	3	17/2/23 10:48	17/02/2023 16:25	INTERNA;NAO PROGRAMADA;MEIO AMBIENTE;VENTO	240	1	21533	5,63
1054	390	11297069-1	2	2023	12900	CUP 0111	CUP	1	3	16/2/23 19:03	18/02/2023 12:11	INTERNA;NAO PROGRAMADA;MEIO AMBIENTE;ARVORE OU VEGETACAO	240	1	108264	41,12
1055	390	11297074-1	2	2023	12892	COI 0105	COI	1	3	17/2/23 10:48	17/02/2023 22:07	INTERNA;NAO PROGRAMADA;MEIO AMBIENTE;ARVORE OU VEGETACAO	13800	235	27135	2656,09
1056	390	11297077-1	2	2023	16599	GVI 0108	GVI	1	3	17/2/23 10:49	17/02/2023 15:09	INTERNA;NAO PROGRAMADA;MEIO AMBIENTE;ARVORE OU VEGETACAO	13800	355	93680	4686,29
1057	390	11297083-1	2	2023	15827	MAZ 0111	MAZ	1	3	17/2/23 10:50	17/02/2023 14:08	INTERNA;NAO PROGRAMADA;MEIO AMBIENTE;ARVORE OU VEGETACAO	13800	94	151442	310,67
1058	390	11297085-1	2	2023	16600	JAC 0102	JAC	1	3	17/2/23 10:50	17/02/2023 14:36	INTERNA;NAO PROGRAMADA;MEIO AMBIENTE;ARVORE OU VEGETACAO	240	3	65325	11,30
1059	390	11297098-1	2	2023	15829	MPA 0108	MPA	1	3	17/2/23 10:51	17/02/2023 14:35	INTERNA;NAO PROGRAMADA;MEIO AMBIENTE;ARVORE OU VEGETACAO	240	3	79056	11,23
1060	390	11297101-1	2	2023	12868	CAA 0104	CAA	1	3	17/2/23 10:51	17/02/2023 15:20	INTERNA;NAO PROGRAMADA;MEIO AMBIENTE;ARVORE OU VEGETACAO	13800	137	56180	613,68
1061	390	11297140-1	2	2023	15817	ERM 0110	ERM	1	3	17/2/23 10:53	17/02/2023 15:36	INTERNA;NAO PROGRAMADA;MEIO AMBIENTE;ARVORE OU VEGETACAO	13800	860	90394	4048,45
1062	390	11297174-1	2	2023	16587	PAR 0108	PAR	1	3	17/2/23 10:56	17/02/2023 15:58	INTERNA;NAO PROGRAMADA;MEIO AMBIENTE;VENTO	240	1	28704	5,03
1063	390	11297176-1	2	2023	12956	PEN 0109	PEN	1	3	17/2/23 10:56	17/02/2023 14:02	INTERNA;NAO PROGRAMADA;MEIO AMBIENTE;VENTO	13800	429	60556	1330,14



1064	390	11297185-1	2	2023	12976	SIL 0103	SIL	1	3	17/2/23 10:57	17/02/2023 14:06	INTERNA;NAO PROGRAMADA;MEIO AMBIENTE;VENTO	13800	586	52708	1847,20
1065	390	11297215-1	2	2023	12907	EGU 0103	EGU	1	3	17/2/23 10:58	17/02/2023 13:30	INTERNA;NAO PROGRAMADA;MEIO AMBIENTE;VENTO	13800	4	21248	10,14
1066	390	11297242-1	2	2023	15819	VAL 0110	VAL	1	3	17/2/23 11:00	17/02/2023 21:53	INTERNA;NAO PROGRAMADA;MEIO AMBIENTE;ARVORE OU VEGETACAO	13800	12	18043	130,41
1067	390	11297248-1	2	2023	12855	BRA 0115	BRA	1	3	17/2/23 11:01	17/02/2023 15:31	INTERNA;NAO PROGRAMADA;MEIO AMBIENTE;ARVORE OU VEGETACAO	240	1	23742	4,50
1068	390	11297251-1	2	2023	16593	VAR 0109	VAR	1	3	17/2/23 11:01	17/02/2023 12:08	INTERNA;NAO PROGRAMADA;MEIO AMBIENTE;ARVORE OU VEGETACAO	13800	981	108400	1937,20
1069	390	11297259-1	2	2023	12966	RPI 0111	RPI	1	3	17/2/23 11:03	17/02/2023 19:10	INTERNA;NAO PROGRAMADA;MEIO AMBIENTE;ARVORE OU VEGETACAO	13800	1	68806	12149,94
1070	390	11297262-1	2	2023	13000	VIT 0108	VIT	1	3	17/2/23 11:03	17/02/2023 15:44	INTERNA;NAO PROGRAMADA;MEIO AMBIENTE;ARVORE OU VEGETACAO	13800	382	103847	1786,27
1071	390	11297265-1	2	2023	16589	SAC 0109	SAC	1	3	17/2/23 11:04	17/02/2023 13:44	INTERNA;NAO PROGRAMADA;MEIO AMBIENTE;VENTO	13800	206	45487	550,08
1072	390	11297271-1	2	2023	12964	REM 0113	REM	1	3	17/2/23 10:59	18/02/2023 08:56	INTERNA;NAO PROGRAMADA;MEIO AMBIENTE;VENTO	13800	41	51733	900,04
1073	390	11297288-1	2	2023	16577	CLE 0115	CLE	1	3	17/2/23 11:05	18/02/2023 11:22	INTERNA;NAO PROGRAMADA;MEIO AMBIENTE;ARVORE OU VEGETACAO	240	1	28106	24,28
1074	390	11297294-1	2	2023	12934	MAT 0109	MAT	1	3	17/2/23 11:06	18/02/2023 03:40	INTERNA;NAO PROGRAMADA;MEIO AMBIENTE;VENTO	13800	42	137317	695,79
1075	390	11297305-1	2	2023	16583	MAU 0103	MAU	1	3	17/2/23 11:06	18/02/2023 02:07	INTERNA;NAO PROGRAMADA;MEIO AMBIENTE;ARVORE OU VEGETACAO	240	1	90191	6,01
1076	390	11297332-1	2	2023	15830	MAD 0111	MAD	1	3	17/2/23 11:09	17/02/2023 20:10	INTERNA;NAO PROGRAMADA;MEIO AMBIENTE;ARVORE OU VEGETACAO	13800	110	98919	999,12
1077	390	11297333-1	2	2023	12971	SMA 0110	SMA	1	3	17/2/23 11:09	17/02/2023 17:10	INTERNA;NAO PROGRAMADA;MEIO AMBIENTE;VENTO	240	1	98678	6,03
1078	390	11297354-1	2	2023	12868	CAA 0102	CAA	1	3	17/2/23 11:10	18/02/2023 02:40	INTERNA;NAO PROGRAMADA;MEIO AMBIENTE;ARVORE OU VEGETACAO	13800	76	56180	1177,13
1079	390	11297360-1	2	2023	16571	ALV 0114	ALV	1	3	17/2/23 11:11	17/02/2023 12:41	INTERNA;NAO PROGRAMADA;MEIO AMBIENTE;ARVORE OU VEGETACAO	13800	503	74028	761,21
1080	390	11297374-1	2	2023	12877	CRA 0103	CRA	1	3	17/2/23 11:12	17/02/2023 16:34	INTERNA;NAO PROGRAMADA;MEIO AMBIENTE;ARVORE OU VEGETACAO	13800	159	87558	855,24
1081	390	11297379-1	2	2023	16578	COT 0115	COT	1	3	17/2/23 11:12	18/02/2023 14:07	INTERNA;NAO PROGRAMADA;MEIO AMBIENTE;VENTO	13800	5	43105	134,56
1082	390	11297391-1	2	2023	15841	BAI 0110	BAI	1	3	17/2/23 11:13	17/02/2023 21:48	INTERNA;NAO PROGRAMADA;MEIO AMBIENTE;VENTO	240	4	64529	42,34
1083	390	11297396-1	2	2023	12835	ANC 0111	ANC	1	3	17/2/23 11:14	17/02/2023 14:28	INTERNA;NAO PROGRAMADA;MEIO AMBIENTE;VENTO	240	1	49363	1,56
1084	390	11297398-1	2	2023	12971	SMA 0104	SMA	1	3	17/2/23 11:14	18/02/2023 09:14	INTERNA;NAO PROGRAMADA;MEIO AMBIENTE;ARVORE OU VEGETACAO	240	1	98678	22,01
1085	390	11297412-1	2	2023	15819	VAL 0106	VAL	1	3	17/2/23 11:15	17/02/2023 13:17	INTERNA;NAO PROGRAMADA;MEIO AMBIENTE;ARVORE OU VEGETACAO	240	1	18043	2,03
1086	390	11297423-1	2	2023	16582	JGL 0105	JGL	1	3	17/2/23 11:15	18/02/2023 05:50	INTERNA;NAO PROGRAMADA;MEIO AMBIENTE;ARVORE OU VEGETACAO	13800	76	28319	1411,51
1087	390	11297439-1	2	2023	12866	CPE 0106	CPE	1	3	17/2/23 11:14	17/02/2023 14:35	INTERNA;NAO PROGRAMADA;MEIO AMBIENTE;ARVORE OU VEGETACAO	13800	615	42442	2061,45
1088	390	11297462-1	2	2023	12952	PRE 0105	PRE	1	3	17/2/23 11:18	17/02/2023 19:40	INTERNA;NAO PROGRAMADA;MEIO AMBIENTE;ARVORE OU VEGETACAO	13800	21	39636	175,42
1089	390	11297470-1	2	2023	12887	CLA 0112	CLA	1	3	17/2/23 11:19	18/02/2023 01:07	INTERNA;NAO PROGRAMADA;MEIO AMBIENTE;ARVORE OU VEGETACAO	13800	19	54918	262,18
1090	390	11297475-1	2	2023	12887	CLA 0102	CLA	1	3	17/2/23 11:19	17/02/2023 21:59	INTERNA;NAO PROGRAMADA;MEIO AMBIENTE;ARVORE OU VEGETACAO	13800	160	54918	1706,76
1091	390	11297478-1	2	2023	12900	CUP 0109	CUP	1	3	17/2/23 11:19	17/02/2023 14:08	INTERNA;NAO PROGRAMADA;MEIO AMBIENTE;VENTO	13800	65	108264	179,45



1092	390	11297502-1	2	2023	12857	BSI 0107	BSI	1	3	17/2/23 6:02	18/02/2023 14:45	INTERNA;NAO PROGRAMADA;MEIO AMBIENTE;VENTO	13800	16	92469	3042,33
1093	390	11297506-1	2	2023	16580	ROS 0103	ROS	1	3	17/2/23 11:21	17/02/2023 22:45	INTERNA;NAO PROGRAMADA;MEIO AMBIENTE;ARVORE OU VEGETACAO	13800	19	76370	653,96
1094	390	11297508-1	2	2023	16595	ALP 0103	ALP	1	3	17/2/23 11:21	17/02/2023 19:50	INTERNA;NAO PROGRAMADA;MEIO AMBIENTE;VENTO	13800	178	30053	1509,44
1095	390	11297513-1	2	2023	12997	VPR 0110	VPR	1	3	17/2/23 11:22	19/02/2023 14:02	INTERNA;NAO PROGRAMADA;MEIO AMBIENTE;ARVORE OU VEGETACAO	240	2	78399	101,33
1096	390	11297523-1	2	2023	16575	CAI 0106	CAI	1	3	17/2/23 11:22	17/02/2023 14:12	INTERNA;NAO PROGRAMADA;MEIO AMBIENTE;ARVORE OU VEGETACAO	13800	243	21005	685,26
1097	390	11297532-1	2	2023	16603	REP 0105	REP	1	3	17/2/23 11:23	18/02/2023 10:06	INTERNA;NAO PROGRAMADA;MEIO AMBIENTE;ARVORE OU VEGETACAO	13800	1	27039	22,72
1098	390	11297535-1	2	2023	12868	CAA 0104	CAA	1	3	17/2/23 11:23	18/02/2023 14:12	INTERNA;NAO PROGRAMADA;MEIO AMBIENTE;ARVORE OU VEGETACAO	240	2	56180	53,64
1099	390	11297538-1	2	2023	16590	TAM 0105	TAM	1	3	17/2/23 11:24	18/02/2023 16:08	INTERNA;NAO PROGRAMADA;MEIO AMBIENTE;ARVORE OU VEGETACAO	240	1	13522	28,74
1100	390	11297557-1	2	2023	12945	MOO 0102	MOO	1	3	17/2/23 11:25	17/02/2023 17:25	INTERNA;NAO PROGRAMADA;MEIO AMBIENTE;ARVORE OU VEGETACAO	13800	273	12779	1647,09
1101	390	11297563-1	2	2023	12969	SAB 0106	SAB	1	3	17/2/23 11:25	17/02/2023 18:21	INTERNA;NAO PROGRAMADA;MEIO AMBIENTE;ARVORE OU VEGETACAO	13800	39	34793	270,12
1102	390	11297564-1	2	2023	12895	COG 0104	COG	1	3	17/2/23 11:25	17/02/2023 14:30	INTERNA;NAO PROGRAMADA;MEIO AMBIENTE;ARVORE OU VEGETACAO	13800	205	56901	631,06
1103	390	11297569-1	2	2023	12900	CUP 0103	CUP	1	3	17/2/23 11:26	17/02/2023 12:42	INTERNA;NAO PROGRAMADA;MEIO AMBIENTE;VENTO	13800	1	108264	117,96
1104	390	11297572-1	2	2023	16585	MBE 0107	MBE	1	3	17/2/23 11:26	17/02/2023 16:05	INTERNA;NAO PROGRAMADA;MEIO AMBIENTE;VENTO	13800	82	117708	381,10
1105	390	11297581-1	2	2023	12967	RBO 0106	RBO	1	3	17/2/23 10:41	17/02/2023 16:46	INTERNA;NAO PROGRAMADA;MEIO AMBIENTE;VENTO	13800	509	86482	8335,48
1106	390	11297615-1	2	2023	12866	CPE 0104	CPE	1	3	17/2/23 11:29	17/02/2023 14:06	INTERNA;NAO PROGRAMADA;MEIO AMBIENTE;VENTO	240	1	42442	0,36
1107	390	11297624-1	2	2023	12991	VEM 0105	VEM	1	3	17/2/23 11:15	17/02/2023 21:45	INTERNA;NAO PROGRAMADA;MEIO AMBIENTE;VENTO	13800	67	75286	702,50
1108	390	11297636-1	2	2023	16576	CPI 0103	CPI	1	3	17/2/23 11:31	17/02/2023 16:10	INTERNA;NAO PROGRAMADA;MEIO AMBIENTE;ARVORE OU VEGETACAO	13800	174	85048	810,74
1109	390	11297638-1	2	2023	16600	JAC 0102	JAC	1	3	17/2/23 6:19	17/02/2023 11:26	INTERNA;NAO PROGRAMADA;MEIO AMBIENTE;ARVORE OU VEGETACAO	13800	122	65325	624,13
1110	390	11297666-1	2	2023	15826	MSA 0106	MSA	1	3	17/2/23 11:07	17/02/2023 19:40	INTERNA;NAO PROGRAMADA;MEIO AMBIENTE;ARVORE OU VEGETACAO	13800	31	88885	265,27
1111	390	11297668-1	2	2023	12830	AME 0102	AME	1	3	17/2/23 11:34	18/02/2023 12:59	INTERNA;NAO PROGRAMADA;MEIO AMBIENTE;ARVORE OU VEGETACAO	240	2	61330	50,84
1112	390	11297676-1	2	2023	16583	MAU 0103	MAU	1	3	17/2/23 11:35	19/02/2023 13:00	INTERNA;NAO PROGRAMADA;MEIO AMBIENTE;ARVORE OU VEGETACAO	240	238	90191	779,98
1113	390	11297686-1	2	2023	16591	TUC 0103	TUC	1	3	17/2/23 11:35	17/02/2023 23:53	INTERNA;NAO PROGRAMADA;MEIO AMBIENTE;VENTO	13800	180	50910	2213,60
1114	390	11297722-1	2	2023	16598	CAC 2302	CAC	1	3	17/2/23 11:38	17/02/2023 17:40	INTERNA;NAO PROGRAMADA;MEIO AMBIENTE;ARVORE OU VEGETACAO	23000	48	26566	289,65
1115	390	11297733-1	2	2023	15826	MSA 0108	MSA	1	3	17/2/23 11:11	18/02/2023 10:59	INTERNA;NAO PROGRAMADA;MEIO AMBIENTE;VENTO	240	2	88885	47,60
1116	390	11297737-1	2	2023	15830	MAD 0111	MAD	1	3	17/2/23 11:39	17/02/2023 12:23	INTERNA;NAO PROGRAMADA;MEIO AMBIENTE;ARVORE OU VEGETACAO	13800	23	98919	16,66
1117	390	11297742-1	2	2023	16604	VMA 0108	VMA	1	3	17/2/23 11:40	17/02/2023 15:08	INTERNA;NAO PROGRAMADA;MEIO AMBIENTE;ARVORE OU VEGETACAO	13800	76	36943	264,33
1118	390	11297795-1	2	2023	16577	CLE 0113	CLE	1	3	17/2/23 11:45	17/02/2023 17:07	INTERNA;NAO PROGRAMADA;MEIO AMBIENTE;ARVORE OU VEGETACAO	240	1	28106	5,35
1119	390	11297797-1	2	2023	16599	GVI 0108	GVI	1	3	17/2/23 11:46	17/02/2023 19:55	INTERNA;NAO PROGRAMADA;MEIO AMBIENTE;ARVORE OU VEGETACAO	13800	14	93680	114,10



1120	390	11297805-1	2	2023	16581	PAR 0109	PAR	1	3	17/2/23 11:46	17/02/2023 14:20	INTERNA;NAO PROGRAMADA;MEIO AMBIENTE;ARVORE OU VEGETACAO	13800	8	81383	20,44
1121	390	11297821-1	2	2023	12857	BSI 0104	BSI	1	3	16/2/23 18:34	17/02/2023 13:53	INTERNA;NAO PROGRAMADA;MEIO AMBIENTE;ARVORE OU VEGETACAO	240	1	92469	2,09
1122	390	11297828-1	2	2023	16583	MAU 0106	MAU	1	3	17/2/23 11:49	17/02/2023 14:04	INTERNA;NAO PROGRAMADA;MEIO AMBIENTE;VENTO	13800	571	90191	2790,87
1123	390	11297852-1	2	2023	12966	RPI 0109	RPI	1	3	17/2/23 11:50	17/02/2023 17:27	INTERNA;NAO PROGRAMADA;MEIO AMBIENTE;ARVORE OU VEGETACAO	13800	265	68806	1485,47
1124	390	11297855-1	2	2023	16571	ALV 0113	ALV	1	3	17/2/23 10:53	18/02/2023 08:46	INTERNA;NAO PROGRAMADA;MEIO AMBIENTE;ARVORE OU VEGETACAO	240	2	74028	43,77
1125	390	11297863-1	2	2023	12857	BSI 0103	BSI	1	3	17/2/23 11:52	17/02/2023 23:43	INTERNA;NAO PROGRAMADA;MEIO AMBIENTE;VENTO	13800	156	92469	1848,21
1126	390	11297888-1	2	2023	12957	PER 0103	PER	1	3	17/2/23 11:54	17/02/2023 13:26	INTERNA;NAO PROGRAMADA;MEIO AMBIENTE;VENTO	13800	373	105576	568,72
1127	390	11297892-1	2	2023	12845	BAR 0106	BAR	1	3	17/2/23 11:54	17/02/2023 14:55	INTERNA;NAO PROGRAMADA;MEIO AMBIENTE;VENTO	13800	160	119399	480,89
1128	390	11297898-1	2	2023	12916	MNO 0104	MNO	1	3	17/2/23 11:55	18/02/2023 10:06	INTERNA;NAO PROGRAMADA;MEIO AMBIENTE;VENTO	13800	1	25343	140,42
1129	390	11297976-1	2	2023	16593	VAR 0106	VAR	1	3	17/2/23 12:00	18/02/2023 14:45	INTERNA;NAO PROGRAMADA;MEIO AMBIENTE;ARVORE OU VEGETACAO	240	1	108400	26,74
1130	390	11297980-1	2	2023	12967	RBO 0105	RBO	1	3	17/2/23 12:00	18/02/2023 11:11	INTERNA;NAO PROGRAMADA;MEIO AMBIENTE;ARVORE OU VEGETACAO	240	1	86482	0,13
1131	390	11297986-1	2	2023	12997	VPR 0108	VPR	1	3	17/2/23 12:01	17/02/2023 13:53	INTERNA;NAO PROGRAMADA;MEIO AMBIENTE;ARVORE OU VEGETACAO	13800	1274	78399	2388,04
1132	390	11298024-1	2	2023	16593	VAR 0105	VAR	1	3	17/2/23 11:15	17/02/2023 20:00	INTERNA;NAO PROGRAMADA;MEIO AMBIENTE;ARVORE OU VEGETACAO	13800	172	108400	1505,86
1133	390	11298042-1	2	2023	16600	JAC 0102	JAC	1	3	17/2/23 12:04	17/02/2023 20:10	INTERNA;NAO PROGRAMADA;MEIO AMBIENTE;ARVORE OU VEGETACAO	13800	11	65325	89,11
1134	390	11298066-1	2	2023	16589	SAC 0109	SAC	1	3	17/2/23 12:07	18/02/2023 11:10	INTERNA;NAO PROGRAMADA;MEIO AMBIENTE;ARVORE OU VEGETACAO	240	1	45487	23,06
1135	390	11298069-1	2	2023	12826	ABV 0103	ABV	1	3	17/2/23 12:07	18/02/2023 13:24	INTERNA;NAO PROGRAMADA;MEIO AMBIENTE;ARVORE OU VEGETACAO	240	1	23000	25,29
1136	390	11298102-1	2	2023	12967	RBO 0107	RBO	1	3	17/2/23 12:09	17/02/2023 15:20	INTERNA;NAO PROGRAMADA;MEIO AMBIENTE;VENTO	240	1	86482	3,18
1137	390	11298118-1	2	2023	12958	PNH 0111	PNH	1	3	17/2/23 12:11	17/02/2023 14:21	INTERNA;NAO PROGRAMADA;MEIO AMBIENTE;ARVORE OU VEGETACAO	13800	924	25065	1381,98
1138	390	11298120-1	2	2023	12913	GUA 0105	GUA	1	3	17/2/23 12:11	18/02/2023 13:59	INTERNA;NAO PROGRAMADA;MEIO AMBIENTE;VENTO	240	1	27306	25,80
1139	390	11298123-1	2	2023	12987	UTI 0103	UTI	1	3	17/2/23 12:07	17/02/2023 15:44	INTERNA;NAO PROGRAMADA;MEIO AMBIENTE;ARVORE OU VEGETACAO	13800	114	66631	413,00
1140	390	11298133-1	2	2023	12968	RGR 0102	RGR	1	3	17/2/23 12:11	18/02/2023 10:37	INTERNA;NAO PROGRAMADA;MEIO AMBIENTE;VENTO	240	1	41998	22,42
1141	390	11298169-1	2	2023	12956	PEN 0106	PEN	1	3	17/2/23 12:12	17/02/2023 15:10	INTERNA;NAO PROGRAMADA;MEIO AMBIENTE;ARVORE OU VEGETACAO	13800	1127	60556	2003,96
1142	390	11298171-1	2	2023	12926	JCI 0108	JCI	1	3	17/2/23 12:14	17/02/2023 19:05	INTERNA;NAO PROGRAMADA;MEIO AMBIENTE;ARVORE OU VEGETACAO	240	1	46761	6,84
1143	390	11298172-1	2	2023	12969	SAB 0102	SAB	1	3	17/2/23 12:14	18/02/2023 14:35	INTERNA;NAO PROGRAMADA;MEIO AMBIENTE;ARVORE OU VEGETACAO	240	28	34793	109,67
1144	390	11298178-1	2	2023	12877	CRA 0108	CRA	1	3	17/2/23 12:15	17/02/2023 19:27	INTERNA;NAO PROGRAMADA;MEIO AMBIENTE;ARVORE OU VEGETACAO	13800	1277	87558	9191,21
1145	390	11298183-1	2	2023	15834	ITP 0105	ITP	1	3	17/2/23 12:15	17/02/2023 23:33	INTERNA;NAO PROGRAMADA;MEIO AMBIENTE;ARVORE OU VEGETACAO	13800	15	61998	169,47
1146	390	11298203-1	2	2023	12907	EGU 0105	EGU	1	3	17/2/23 12:17	17/02/2023 15:50	INTERNA;NAO PROGRAMADA;MEIO AMBIENTE;ARVORE OU VEGETACAO	13800	90	21248	318,93
1147	390	11298226-1	2	2023	16597	BAT 0104	BAT	1	3	17/2/23 12:19	19/02/2023 14:10	INTERNA;NAO PROGRAMADA;MEIO AMBIENTE;ARVORE OU VEGETACAO	240	2	31417	99,70



1148	390	11298246-1	2	2023	12837	ANB 0106	ANB	1	3	17/2/23 12:21	18/02/2023 01:35	INTERNA;NAO PROGRAMADA;MEIO AMBIENTE;ARVORE OU VEGETACAO	13800	132	45415	1773,45
1149	390	11298269-1	2	2023	12971	SMA 0105	SMA	1	3	17/2/23 12:22	18/02/2023 10:52	INTERNA;NAO PROGRAMADA;MEIO AMBIENTE;ARVORE OU VEGETACAO	13800	45	98678	1012,56
1150	390	11298277-1	2	2023	12877	PEN 0102	PEN	1	3	17/2/23 12:23	18/02/2023 11:59	INTERNA;NAO PROGRAMADA;MEIO AMBIENTE;ARVORE OU VEGETACAO	240	1	87558	23,61
1151	390	11298292-1	2	2023	12968	RGR 0104	RGR	1	3	17/2/23 12:24	18/02/2023 02:22	INTERNA;NAO PROGRAMADA;MEIO AMBIENTE;ARVORE OU VEGETACAO	13800	389	41998	1705,12
1152	390	11298294-1	2	2023	15829	MPA 0111	MPA	1	3	17/2/23 12:24	17/02/2023 15:54	INTERNA;NAO PROGRAMADA;MEIO AMBIENTE;ARVORE OU VEGETACAO	13800	689	79056	2411,12
1153	390	11298303-1	2	2023	16581	JAN 0110	JAN	1	3	17/2/23 12:25	17/02/2023 16:30	INTERNA;NAO PROGRAMADA;MEIO AMBIENTE;ARVORE OU VEGETACAO	13800	63	81383	256,81
1154	390	11298305-1	2	2023	12907	EGU 0104	EGU	1	3	17/2/23 12:25	17/02/2023 18:50	INTERNA;NAO PROGRAMADA;MEIO AMBIENTE;ARVORE OU VEGETACAO	13800	90	21248	577,68
1155	390	11298355-1	2	2023	16571	ALV 0113	ALV	1	3	17/2/23 12:29	17/02/2023 16:25	INTERNA;NAO PROGRAMADA;MEIO AMBIENTE;VENTO	240	1	74028	3,92
1156	390	11298361-1	2	2023	12996	VPC 0109	VPC	1	3	17/2/23 12:30	17/02/2023 20:15	INTERNA;NAO PROGRAMADA;MEIO AMBIENTE;VENTO	13800	64	61202	496,55
1157	390	11298387-1	2	2023	12958	PNH 0104	PNH	1	3	17/2/23 12:32	17/02/2023 18:20	INTERNA;NAO PROGRAMADA;MEIO AMBIENTE;ARVORE OU VEGETACAO	13800	482	25065	2794,26
1158	390	11298392-1	2	2023	15818	VFO 0110	VFO	1	3	17/2/23 12:00	18/02/2023 00:01	INTERNA;NAO PROGRAMADA;MEIO AMBIENTE;ARVORE OU VEGETACAO	13800	80	71169	960,91
1159	390	11298395-1	2	2023	12956	PEN 0102	PEN	1	3	17/2/23 12:32	18/02/2023 13:30	INTERNA;NAO PROGRAMADA;MEIO AMBIENTE;ARVORE OU VEGETACAO	240	1	60556	24,97
1160	390	11298414-1	2	2023	12877	CRA 0102	CRA	1	3	17/2/23 12:34	17/02/2023 16:24	INTERNA;NAO PROGRAMADA;MEIO AMBIENTE;VENTO	13800	75	87558	287,48
1161	390	11298422-1	2	2023	12958	PNH 0109	PNH	1	3	17/2/23 12:34	17/02/2023 18:45	INTERNA;NAO PROGRAMADA;MEIO AMBIENTE;ARVORE OU VEGETACAO	240	1	25065	6,18
1162	390	11298462-1	2	2023	16580	IVI 0104	IVI	1	3	17/2/23 12:37	18/02/2023 16:45	INTERNA;NAO PROGRAMADA;MEIO AMBIENTE;ARVORE OU VEGETACAO	13800	11	76370	342,98
1163	390	11298465-1	2	2023	12911	GJU 0113	GJU	1	3	17/2/23 12:37	17/02/2023 15:02	INTERNA;NAO PROGRAMADA;MEIO AMBIENTE;ARVORE OU VEGETACAO	13800	820	22671	1961,85
1164	390	11298476-1	2	2023	16598	CAC 2303	CAC	1	3	17/2/23 12:38	18/02/2023 09:30	INTERNA;NAO PROGRAMADA;MEIO AMBIENTE;ARVORE OU VEGETACAO	240	1	26566	20,86
1165	390	11298520-1	2	2023	12987	UTI 0105	UTI	1	3	17/2/23 12:42	18/02/2023 01:43	INTERNA;NAO PROGRAMADA;MEIO AMBIENTE;ARVORE OU VEGETACAO	13800	174	66631	2262,68
1166	390	11298524-1	2	2023	16605	SBC 0113	SBC	1	3	17/2/23 12:42	17/02/2023 23:48	INTERNA;NAO PROGRAMADA;MEIO AMBIENTE;VENTO	13800	973	72630	10789,22
1167	390	11298539-1	2	2023	15827	MAZ 0103	MAZ	1	3	17/2/23 12:44	19/02/2023 11:41	INTERNA;NAO PROGRAMADA;MEIO AMBIENTE;ARVORE OU VEGETACAO	240	1	151442	46,95
1168	390	11298543-1	2	2023	16597	BAT 0102	BAT	1	3	17/2/23 12:45	19/02/2023 14:14	INTERNA;NAO PROGRAMADA;MEIO AMBIENTE;VENTO	240	1	31417	49,48
1169	390	11298546-1	2	2023	16603	REP 0105	REP	1	3	17/2/23 12:45	18/02/2023 14:52	INTERNA;NAO PROGRAMADA;MEIO AMBIENTE;VENTO	240	1	27039	26,12
1170	390	11298552-1	2	2023	12981	TMO 0107	TMO	1	3	17/2/23 12:43	17/02/2023 14:56	INTERNA;NAO PROGRAMADA;MEIO AMBIENTE;VENTO	13800	437	50340	7202,11
1171	390	11298565-1	2	2023	12927	JOR 0105	JOR	1	3	17/2/23 12:48	17/02/2023 15:50	INTERNA;NAO PROGRAMADA;MEIO AMBIENTE;VENTO	13800	1	16717	3,03
1172	390	11298576-1	2	2023	15837	EMB 0112	EMB	1	3	17/2/23 12:48	19/02/2023 18:55	INTERNA;NAO PROGRAMADA;MEIO AMBIENTE;ARVORE OU VEGETACAO	240	105	147732	260,23
1173	390	11298580-1	2	2023	12967	RBO 0106	RBO	1	3	17/2/23 12:49	17/02/2023 22:30	INTERNA;NAO PROGRAMADA;MEIO AMBIENTE;ARVORE OU VEGETACAO	13800	106	86482	1025,61
1174	390	11298595-1	2	2023	13000	VIT 0108	VIT	1	3	17/2/23 12:50	17/02/2023 17:22	INTERNA;NAO PROGRAMADA;MEIO AMBIENTE;ARVORE OU VEGETACAO	13800	24	103847	108,70
1175	390	11298596-1	2	2023	16593	VAR 0112	VAR	1	3	17/2/23 12:50	19/02/2023 14:25	INTERNA;NAO PROGRAMADA;MEIO AMBIENTE;VENTO	240	3	108400	148,72



1176	390	11298599-1	2	2023	12971	SMA 0102	SMA	1	3	17/2/23 11:25	17/02/2023 18:10	INTERNA;NAO PROGRAMADA;MEIO AMBIENTE;ARVORE OU VEGETACAO	13800	203	98678	1369,01
1177	390	11298606-1	2	2023	16598	CAC 2302	CAC	1	3	17/2/23 12:51	18/02/2023 00:02	INTERNA;NAO PROGRAMADA;MEIO AMBIENTE;VENTO	23000	18	26566	201,45
1178	390	11298610-1	2	2023	12930	LEO 0110	LEO	1	3	17/2/23 12:51	17/02/2023 17:19	INTERNA;NAO PROGRAMADA;MEIO AMBIENTE;VENTO	240	1	36901	4,47
1179	390	11298630-1	2	2023	12952	PRE 0110	PRE	1	3	17/2/23 12:27	18/02/2023 13:35	INTERNA;NAO PROGRAMADA;MEIO AMBIENTE;ARVORE OU VEGETACAO	13800	37	39636	929,93
1180	390	11298638-1	2	2023	12907	EGU 0104	EGU	1	3	17/2/23 12:54	17/02/2023 17:20	INTERNA;NAO PROGRAMADA;MEIO AMBIENTE;ARVORE OU VEGETACAO	13800	10	21248	44,45
1181	390	11298644-1	2	2023	12900	CUP 0109	CUP	1	3	17/2/23 12:55	18/02/2023 04:09	INTERNA;NAO PROGRAMADA;MEIO AMBIENTE;VENTO	13800	170	108264	2590,75
1182	390	11298645-1	2	2023	12952	PRE 0111	PRE	1	3	17/2/23 12:11	17/02/2023 21:12	INTERNA;NAO PROGRAMADA;MEIO AMBIENTE;ARVORE OU VEGETACAO	13800	13	39636	117,24
1183	390	11298665-1	2	2023	15832	LIM 0102	LIM	1	3	17/2/23 12:56	19/02/2023 12:29	INTERNA;NAO PROGRAMADA;MEIO AMBIENTE;DESCARGA ATMOSFERICA	240	1	57098	47,54
1184	390	11298666-1	2	2023	12892	COI 0107	COI	1	3	17/2/23 12:57	17/02/2023 16:12	INTERNA;NAO PROGRAMADA;MEIO AMBIENTE;VENTO	13800	634	27135	2063,67
1185	390	11298667-1	2	2023	12892	COI 0105	COI	1	3	17/2/23 12:57	18/02/2023 02:32	INTERNA;NAO PROGRAMADA;MEIO AMBIENTE;ARVORE OU VEGETACAO	13800	26	27135	353,15
1186	390	11298668-1	2	2023	15832	LIM 0111	LIM	1	3	17/2/23 12:57	18/02/2023 06:35	INTERNA;NAO PROGRAMADA;MEIO AMBIENTE;ARVORE OU VEGETACAO	13800	62	57098	1093,34
1187	390	11298703-1	2	2023	12975	SAU 0109	SAU	1	3	17/2/23 13:00	18/02/2023 12:23	INTERNA;NAO PROGRAMADA;MEIO AMBIENTE;ARVORE OU VEGETACAO	240	2	51822	46,78
1188	390	11298714-1	2	2023	12946	MOR 0103	MOR	1	3	17/2/23 13:01	17/02/2023 15:58	INTERNA;NAO PROGRAMADA;MEIO AMBIENTE;ARVORE OU VEGETACAO	13800	47	23394	138,47
1189	390	11298716-1	2	2023	15830	MAD 0113	MAD	1	3	17/2/23 13:01	18/02/2023 15:19	INTERNA;NAO PROGRAMADA;MEIO AMBIENTE;VENTO	240	1	98919	26,30
1190	390	11298724-1	2	2023	12877	CRA 0106	CRA	1	3	17/2/23 13:02	18/02/2023 01:45	INTERNA;NAO PROGRAMADA;MEIO AMBIENTE;ARVORE OU VEGETACAO	13800	116	87558	1174,66
1191	390	11298726-1	2	2023	16578	COT 0114	COT	1	3	17/2/23 13:02	18/02/2023 23:20	INTERNA;NAO PROGRAMADA;MEIO AMBIENTE;ARVORE OU VEGETACAO	240	1	43105	34,29
1192	390	11298734-1	2	2023	12967	RBO 0103	RBO	1	3	17/2/23 13:03	17/02/2023 18:57	INTERNA;NAO PROGRAMADA;MEIO AMBIENTE;ARVORE OU VEGETACAO	13800	340	86482	2007,89
1193	390	11298740-1	2	2023	12936	MEN 0108	MEN	1	3	17/2/23 13:04	17/02/2023 17:31	INTERNA;NAO PROGRAMADA;MEIO AMBIENTE;ARVORE OU VEGETACAO	13800	3410	19440	15202,92
1194	390	11298752-1	2	2023	16586	JGL 0108	JGL	1	3	17/2/23 13:05	19/02/2023 14:20	INTERNA;NAO PROGRAMADA;MEIO AMBIENTE;ARVORE OU VEGETACAO	240	1	36706	49,26
1195	390	11298770-1	2	2023	12952	PRE 0109	PRE	1	3	17/2/23 13:07	19/02/2023 11:57	INTERNA;NAO PROGRAMADA;MEIO AMBIENTE;VENTO	240	2	39636	93,68
1196	390	11298771-1	2	2023	12922	ITR 0109	ITR	1	3	17/2/23 13:07	17/02/2023 14:39	INTERNA;NAO PROGRAMADA;MEIO AMBIENTE;ARVORE OU VEGETACAO	13800	171	96921	263,86
1197	390	11298772-1	2	2023	12973	SND 0113	SND	1	3	17/2/23 13:07	17/02/2023 21:47	INTERNA;NAO PROGRAMADA;MEIO AMBIENTE;ARVORE OU VEGETACAO	13800	315	50559	2728,69
1198	390	11298789-1	2	2023	12907	EGU 0103	EGU	1	3	17/2/23 13:08	17/02/2023 19:07	INTERNA;NAO PROGRAMADA;MEIO AMBIENTE;ARVORE OU VEGETACAO	13800	21	21248	125,62
1199	390	11298791-1	2	2023	15815	GER 0103	GER	1	3	17/2/23 8:43	17/02/2023 13:51	INTERNA;NAO PROGRAMADA;MEIO AMBIENTE;ARVORE OU VEGETACAO	240	1	68685	5,13
1200	390	11298841-1	2	2023	12839	BAN 0323	BAN	1	3	17/2/23 13:06	17/02/2023 18:17	INTERNA;NAO PROGRAMADA;MEIO AMBIENTE;ARVORE OU VEGETACAO	34500	1	23796	6,97
1201	390	11298849-1	2	2023	15822	TSE 0105	TSE	1	3	17/2/23 13:13	17/02/2023 17:01	INTERNA;NAO PROGRAMADA;MEIO AMBIENTE;ARVORE OU VEGETACAO	13800	397	123048	9588,26
1202	390	11298868-1	2	2023	16587	BJU 0102	BJU	1	3	17/2/23 13:14	18/02/2023 11:22	INTERNA;NAO PROGRAMADA;MEIO AMBIENTE;VENTO	240	2	28704	44,24
1203	390	11298878-1	2	2023	15834	ITP 0111	ITP	1	3	17/2/23 13:16	17/02/2023 15:41	INTERNA;NAO PROGRAMADA;MEIO AMBIENTE;ARVORE OU VEGETACAO	13800	250	61998	383,19



1204	390	11298912-1	2	2023	16598	CAC 2304	CAC	1	3	17/2/23 13:18	17/02/2023 15:50	INTERNA;NAO PROGRAMADA;MEIO AMBIENTE;ARVORE OU VEGETACAO	23000	205	26566	518,99
1205	390	11298923-1	2	2023	16592	VGR 2304	VGR	1	3	17/2/23 13:18	19/02/2023 10:07	INTERNA;NAO PROGRAMADA;MEIO AMBIENTE;ARVORE OU VEGETACAO	240	2	20815	89,62
1206	390	11298949-1	2	2023	12951	PAN 0104	PAN	1	3	17/2/23 13:20	18/02/2023 12:06	INTERNA;NAO PROGRAMADA;MEIO AMBIENTE;ARVORE OU VEGETACAO	13800	11	48015	250,45
1207	390	11298956-1	2	2023	15822	TSE 0106	TSE	1	3	17/2/23 13:05	17/02/2023 14:10	INTERNA;NAO PROGRAMADA;MEIO AMBIENTE;VENTO	13800	39	123048	274,21
1208	390	11298957-1	2	2023	15816	ESP 0106	ESP	1	3	17/2/23 13:21	18/02/2023 11:14	INTERNA;NAO PROGRAMADA;MEIO AMBIENTE;VENTO	13800	85	39220	1860,30
1209	390	11298960-1	2	2023	12857	BSI 0106	BSI	1	3	17/2/23 13:21	17/02/2023 16:19	INTERNA;NAO PROGRAMADA;MEIO AMBIENTE;VENTO	240	2	92469	5,94
1210	390	11298964-1	2	2023	15837	EMB 0108	EMB	1	3	17/2/23 13:21	17/02/2023 18:31	INTERNA;NAO PROGRAMADA;MEIO AMBIENTE;VENTO	13800	180	147732	929,25
1211	390	11298967-1	2	2023	15836	GPR 0105	GPR	1	3	17/2/23 13:22	18/02/2023 09:09	INTERNA;NAO PROGRAMADA;MEIO AMBIENTE;VENTO	13800	75	78947	1483,73
1212	390	11299008-1	2	2023	15831	LUB 0108	LUB	1	3	17/2/23 13:25	18/02/2023 11:15	INTERNA;NAO PROGRAMADA;MEIO AMBIENTE;ARVORE OU VEGETACAO	13800	94	98045	2053,59
1213	390	11299022-1	2	2023	12830	AME 0102	AME	1	3	17/2/23 13:26	19/02/2023 10:29	INTERNA;NAO PROGRAMADA;MEIO AMBIENTE;VENTO	240	2	61330	90,11
1214	390	11299054-1	2	2023	16592	VGR 2301	VGR	1	3	17/2/23 13:29	18/02/2023 02:07	INTERNA;NAO PROGRAMADA;MEIO AMBIENTE;ARVORE OU VEGETACAO	23000	92	20815	1161,76
1215	390	11299091-1	2	2023	16599	GVI 0109	GVI	1	3	17/2/23 13:31	17/02/2023 18:06	INTERNA;NAO PROGRAMADA;MEIO AMBIENTE;ARVORE OU VEGETACAO	13800	83	93680	379,36
1216	390	11299112-1	2	2023	12877	CRA 0111	CRA	1	3	17/2/23 13:33	19/02/2023 15:59	INTERNA;NAO PROGRAMADA;MEIO AMBIENTE;ARVORE OU VEGETACAO	240	1	87558	50,44
1217	390	11299127-1	2	2023	12930	LEO 0108	LEO	1	3	17/2/23 13:34	17/02/2023 16:27	INTERNA;NAO PROGRAMADA;MEIO AMBIENTE;VENTO	240	1	36901	2,89
1218	390	11299185-1	2	2023	15827	MAZ 0106	MAZ	1	3	17/2/23 13:20	17/02/2023 17:50	INTERNA;NAO PROGRAMADA;MEIO AMBIENTE;VENTO	13800	359	151442	1611,81
1219	390	11299207-1	2	2023	12912	GNA 0111	GNA	1	3	17/2/23 13:34	18/02/2023 00:46	INTERNA;NAO PROGRAMADA;MEIO AMBIENTE;VENTO	240	1	93105	11,19
1220	390	11299209-1	2	2023	12835	ANC 0102	ANC	1	3	17/2/23 13:07	17/02/2023 23:50	INTERNA;NAO PROGRAMADA;MEIO AMBIENTE;VENTO	13800	101	49363	1081,23
1221	390	11299210-1	2	2023	12987	UTI 0103	UTI	1	3	17/2/23 13:26	17/02/2023 18:20	INTERNA;NAO PROGRAMADA;MEIO AMBIENTE;ARVORE OU VEGETACAO	240	1	66631	4,90
1222	390	11299217-1	2	2023	12958	PNH 0102	PNH	1	3	17/2/23 13:38	18/02/2023 07:50	INTERNA;NAO PROGRAMADA;MEIO AMBIENTE;ARVORE OU VEGETACAO	13800	12	25065	218,53
1223	390	11299226-1	2	2023	15818	VFO 0114	VFO	1	3	17/2/23 13:41	18/02/2023 00:50	INTERNA;NAO PROGRAMADA;MEIO AMBIENTE;ARVORE OU VEGETACAO	13800	96	71169	1069,20
1224	390	11299272-1	2	2023	15831	LUB 0110	LUB	1	3	17/2/23 13:45	17/02/2023 19:32	INTERNA;NAO PROGRAMADA;MEIO AMBIENTE;VENTO	13800	14	98045	80,95
1225	390	11299273-1	2	2023	12830	AME 0107	AME	1	3	17/2/23 11:41	17/02/2023 15:12	INTERNA;NAO PROGRAMADA;MEIO AMBIENTE;ARVORE OU VEGETACAO	240	1	61330	3,52
1226	390	11299289-1	2	2023	16580	IVI 0104	IVI	1	3	17/2/23 13:48	18/02/2023 12:30	INTERNA;NAO PROGRAMADA;MEIO AMBIENTE;ARVORE OU VEGETACAO	13800	44	76370	998,75
1227	390	11299296-1	2	2023	12952	PRE 0112	PRE	1	3	17/2/23 6:45	17/02/2023 18:23	INTERNA;NAO PROGRAMADA;MEIO AMBIENTE;ARVORE OU VEGETACAO	13800	155	39636	1804,54
1228	390	11299303-1	2	2023	12971	SMA 0109	SMA	1	3	17/2/23 13:49	17/02/2023 14:45	INTERNA;NAO PROGRAMADA;MEIO AMBIENTE;VENTO	240	1	98678	0,92
1229	390	11299311-1	2	2023	15816	ESP 0111	ESP	1	3	17/2/23 13:50	18/02/2023 03:00	INTERNA;NAO PROGRAMADA;MEIO AMBIENTE;ARVORE OU VEGETACAO	240	1	39220	13,17
1230	390	11299319-1	2	2023	12837	ANB 0111	ANB	1	3	17/2/23 13:50	18/02/2023 15:05	INTERNA;NAO PROGRAMADA;MEIO AMBIENTE;ARVORE OU VEGETACAO	240	1	45415	25,25
1231	390	11299332-1	2	2023	15814	PPO 0110	PPO	1	3	17/2/23 13:51	19/02/2023 08:09	INTERNA;NAO PROGRAMADA;MEIO AMBIENTE;ARVORE OU VEGETACAO	240	1	22790	42,30



1232	390	11299341-1	2	2023	12877	CRA 0109	CRA	1	3	17/2/23 13:52	19/02/2023 13:22	INTERNA;NAO PROGRAMADA;MEIO AMBIENTE;VENTO	240	1	87558	1,28
1233	390	11299359-1	2	2023	16598	CAC 2303	CAC	1	3	17/2/23 13:55	19/02/2023 08:30	INTERNA;NAO PROGRAMADA;MEIO AMBIENTE;ARVORE OU VEGETACAO	23000	7	26566	298,12
1234	390	11299392-1	2	2023	12967	RBO 0105	RBO	1	3	17/2/23 13:58	19/02/2023 15:03	INTERNA;NAO PROGRAMADA;MEIO AMBIENTE;VENTO	13800	94	86482	57,34
1235	390	11299411-1	2	2023	16582	JGL 0104	JGL	1	3	17/2/23 14:00	17/02/2023 20:19	INTERNA;NAO PROGRAMADA;MEIO AMBIENTE;ARVORE OU VEGETACAO	13800	52	28319	737,27
1236	390	11299419-1	2	2023	16589	SAC 0113	SAC	1	3	17/2/23 14:01	18/02/2023 15:23	INTERNA;NAO PROGRAMADA;MEIO AMBIENTE;ARVORE OU VEGETACAO	240	1	45487	25,37
1237	390	11299438-1	2	2023	15837	EMB 0109	EMB	1	3	17/2/23 14:02	19/02/2023 13:21	INTERNA;NAO PROGRAMADA;MEIO AMBIENTE;ARVORE OU VEGETACAO	240	1	147732	47,31
1238	390	11299447-1	2	2023	15832	LIM 0103	LIM	1	3	17/2/23 14:03	18/02/2023 01:30	INTERNA;NAO PROGRAMADA;MEIO AMBIENTE;VENTO	13800	50	57098	571,92
1239	390	11299448-1	2	2023	16588	PPU 0102	PPU	1	3	17/2/23 14:04	18/02/2023 11:24	INTERNA;NAO PROGRAMADA;MEIO AMBIENTE;VENTO	13800	5	53059	106,68
1240	390	11299485-1	2	2023	15831	LUB 0113	LUB	1	3	17/2/23 13:59	17/02/2023 18:37	INTERNA;NAO PROGRAMADA;MEIO AMBIENTE;ARVORE OU VEGETACAO	13800	213	98045	987,43
1241	390	11299509-1	2	2023	12887	CLA 0108	CLA	1	3	17/2/23 14:10	17/02/2023 21:35	INTERNA;NAO PROGRAMADA;MEIO AMBIENTE;ARVORE OU VEGETACAO	13800	77	54918	571,83
1242	390	11299518-1	2	2023	15836	GPR 0107	GPR	1	3	17/2/23 13:51	17/02/2023 20:05	INTERNA;NAO PROGRAMADA;MEIO AMBIENTE;ARVORE OU VEGETACAO	13800	181	78947	1130,09
1243	390	11299519-1	2	2023	16577	CLE 0112	CLE	1	3	17/2/23 14:11	18/02/2023 03:58	INTERNA;NAO PROGRAMADA;MEIO AMBIENTE;ARVORE OU VEGETACAO	13800	75	28106	1033,27
1244	390	11299538-1	2	2023	15837	EMB 0112	EMB	1	3	17/2/23 14:13	18/02/2023 14:08	INTERNA;NAO PROGRAMADA;MEIO AMBIENTE;VENTO	240	1	147732	23,91
1245	390	11299543-1	2	2023	15815	GER 0105	GER	1	3	17/2/23 14:14	17/02/2023 16:38	INTERNA;NAO PROGRAMADA;MEIO AMBIENTE;ARVORE OU VEGETACAO	13800	1924	68685	4344,28
1246	390	11299544-1	2	2023	12995	VPA 0107	VPA	1	3	17/2/23 14:14	17/02/2023 22:55	INTERNA;NAO PROGRAMADA;MEIO AMBIENTE;ARVORE OU VEGETACAO	13800	100	23022	2605,71
1247	390	11299557-1	2	2023	15819	VAL 0106	VAL	1	3	17/2/23 11:23	17/02/2023 14:11	INTERNA;NAO PROGRAMADA;MEIO AMBIENTE;ARVORE OU VEGETACAO	240	1	18043	2,80
1248	390	11299570-1	2	2023	16576	CPI 0112	CPI	1	3	17/2/23 14:16	18/02/2023 18:19	INTERNA;NAO PROGRAMADA;MEIO AMBIENTE;VENTO	240	4	85048	112,22
1249	390	11299605-1	2	2023	12830	AME 0105	AME	1	3	17/2/23 14:21	18/02/2023 15:40	INTERNA;NAO PROGRAMADA;MEIO AMBIENTE;VENTO	240	1	61330	25,31
1250	390	11299623-1	2	2023	16574	CAM 0107	CAM	1	3	17/2/23 14:24	18/02/2023 21:45	INTERNA;NAO PROGRAMADA;MEIO AMBIENTE;ARVORE OU VEGETACAO	240	1	55294	31,35
1251	390	11299625-1	2	2023	12951	PAN 0107	PAN	1	3	17/2/23 14:24	18/02/2023 00:56	INTERNA;NAO PROGRAMADA;MEIO AMBIENTE;ARVORE OU VEGETACAO	13800	39	48015	403,20
1252	390	11299632-1	2	2023	12983	TIR 0108	TIR	1	3	17/2/23 14:24	17/02/2023 19:16	INTERNA;NAO PROGRAMADA;MEIO AMBIENTE;VENTO	13800	3102	125999	17514,30
1253	390	11299679-1	2	2023	15831	LUB 0108	LUB	1	3	17/2/23 14:30	18/02/2023 10:58	INTERNA;NAO PROGRAMADA;MEIO AMBIENTE;VENTO	240	1	98045	20,46
1254	390	11299739-1	2	2023	16598	CAC 2302	CAC	1	3	17/2/23 14:35	18/02/2023 14:49	INTERNA;NAO PROGRAMADA;MEIO AMBIENTE;ARVORE OU VEGETACAO	240	2	26566	48,45
1255	390	11299772-1	2	2023	12960	PRI 0106	PRI	1	3	17/2/23 14:39	18/02/2023 15:25	INTERNA;NAO PROGRAMADA;MEIO AMBIENTE;VENTO	240	1	72870	24,78
1256	390	11299801-1	2	2023	12892	COI 0103	COI	1	3	17/2/23 14:42	19/02/2023 16:10	INTERNA;NAO PROGRAMADA;MEIO AMBIENTE;ARVORE OU VEGETACAO	240	1	27135	49,47
1257	390	11299809-1	2	2023	16593	VAR 0108	VAR	1	3	17/2/23 14:43	18/02/2023 19:32	INTERNA;NAO PROGRAMADA;MEIO AMBIENTE;ARVORE OU VEGETACAO	240	1	108400	7,37
1258	390	11299821-1	2	2023	16583	MAU 0106	MAU	1	3	17/2/23 14:44	18/02/2023 12:40	INTERNA;NAO PROGRAMADA;MEIO AMBIENTE;VENTO	240	1	90191	21,93
1259	390	11299823-1	2	2023	12958	PNH 0104	PNH	1	3	17/2/23 14:44	18/02/2023 10:25	INTERNA;NAO PROGRAMADA;MEIO AMBIENTE;VENTO	13800	48	25065	944,19



1260	390	11299847-1	2	2023	12922	ITR 0107	ITR	1	3	17/2/23 14:48	17/02/2023 16:15	INTERNA;NAO PROGRAMADA;MEIO AMBIENTE;ARVORE OU VEGETACAO	13800	55	96921	80,27
1261	390	11299862-1	2	2023	15823	SAM 0104	SAM	1	3	17/2/23 14:50	17/02/2023 20:10	INTERNA;NAO PROGRAMADA;MEIO AMBIENTE;VENTO	13800	18	50304	96,17
1262	390	11299902-1	2	2023	12969	SAB 0106	SAB	1	3	17/2/23 14:55	18/02/2023 14:55	INTERNA;NAO PROGRAMADA;MEIO AMBIENTE;ARVORE OU VEGETACAO	13800	6	34793	143,98
1263	390	11299943-1	2	2023	15818	VFO 0107	VFO	1	3	17/2/23 15:00	17/02/2023 21:23	INTERNA;NAO PROGRAMADA;MEIO AMBIENTE;ARVORE OU VEGETACAO	13800	52	71169	535,65
1264	390	11300002-1	2	2023	12958	PNH 0102	PNH	1	3	17/2/23 15:06	19/02/2023 13:24	INTERNA;NAO PROGRAMADA;MEIO AMBIENTE;ARVORE OU VEGETACAO	240	1	25065	46,29
1265	390	11300021-1	2	2023	16578	COT 0112	COT	1	3	17/2/23 15:08	19/02/2023 09:01	INTERNA;NAO PROGRAMADA;MEIO AMBIENTE;ARVORE OU VEGETACAO	240	1	43105	41,88
1266	390	11300026-1	2	2023	15815	EMB 0112	EMB	1	3	17/2/23 15:08	17/02/2023 16:46	INTERNA;NAO PROGRAMADA;MEIO AMBIENTE;VENTO	13800	3942	68685	3086,91
1267	390	11300027-1	2	2023	15816	ESP 0104	ESP	1	3	17/2/23 15:08	17/02/2023 16:50	INTERNA;NAO PROGRAMADA;MEIO AMBIENTE;VENTO	13800	1	39220	931,32
1268	390	11300030-1	2	2023	12952	PRE 0108	PRE	1	3	17/2/23 15:09	18/02/2023 14:00	INTERNA;NAO PROGRAMADA;MEIO AMBIENTE;ARVORE OU VEGETACAO	13800	7	39636	150,18
1269	390	11300048-1	2	2023	15837	EMB 0110	EMB	1	3	17/2/23 15:11	19/02/2023 16:54	INTERNA;NAO PROGRAMADA;MEIO AMBIENTE;ARVORE OU VEGETACAO	240	1	147732	49,72
1270	390	11300059-1	2	2023	12916	IBP 0103	IBP	1	3	17/2/23 15:13	18/02/2023 02:36	INTERNA;NAO PROGRAMADA;MEIO AMBIENTE;ARVORE OU VEGETACAO	13800	48	25343	546,36
1271	390	11300060-1	2	2023	15830	MAD 0106	MAD	1	3	17/2/23 15:13	18/02/2023 16:05	INTERNA;NAO PROGRAMADA;MEIO AMBIENTE;ARVORE OU VEGETACAO	240	1	98919	24,87
1272	390	11300070-1	2	2023	12947	NAC 0110	NAC	1	3	17/2/23 15:14	19/02/2023 13:09	INTERNA;NAO PROGRAMADA;MEIO AMBIENTE;VENTO	240	1	111504	45,91
1273	390	11300093-1	2	2023	16593	IMG 0104	IMG	1	3	17/2/23 15:17	17/02/2023 17:50	INTERNA;NAO PROGRAMADA;MEIO AMBIENTE;VENTO	13800	1	108400	2,56
1274	390	11300122-1	2	2023	15822	TSE 0104	TSE	1	3	17/2/23 15:21	18/02/2023 13:22	INTERNA;NAO PROGRAMADA;MEIO AMBIENTE;ARVORE OU VEGETACAO	13800	43	123048	946,66
1275	390	11300124-1	2	2023	16599	GVI 0105	GVI	1	3	17/2/23 15:21	18/02/2023 04:04	INTERNA;NAO PROGRAMADA;MEIO AMBIENTE;VENTO	13800	43	93680	546,73
1276	390	11300151-1	2	2023	12868	CAA 0106	CAA	1	3	17/2/23 15:25	18/02/2023 04:48	INTERNA;NAO PROGRAMADA;MEIO AMBIENTE;ARVORE OU VEGETACAO	240	1	56180	13,38
1277	390	11300172-1	2	2023	12900	CUP 0109	CUP	1	3	17/2/23 15:28	19/02/2023 14:49	INTERNA;NAO PROGRAMADA;MEIO AMBIENTE;VENTO	240	4	108264	5,71
1278	390	11300180-1	2	2023	15831	LUB 0112	LUB	1	3	17/2/23 15:29	19/02/2023 06:07	INTERNA;NAO PROGRAMADA;MEIO AMBIENTE;ARVORE OU VEGETACAO	240	2	98045	77,25
1279	390	11300204-1	2	2023	12951	PAN 0109	PAN	1	3	17/2/23 15:31	19/02/2023 11:35	INTERNA;NAO PROGRAMADA;MEIO AMBIENTE;VENTO	240	1	48015	1,03
1280	390	11300237-1	2	2023	15816	ESP 0110	ESP	1	3	17/2/23 15:35	18/02/2023 12:32	INTERNA;NAO PROGRAMADA;MEIO AMBIENTE;ARVORE OU VEGETACAO	240	1	39220	20,95
1281	390	11300257-1	2	2023	16599	GVI 0108	GVI	1	3	17/2/23 15:38	18/02/2023 09:10	INTERNA;NAO PROGRAMADA;MEIO AMBIENTE;VENTO	240	1	93680	25,85
1282	390	11300279-1	2	2023	12947	NAC 0103	NAC	1	3	17/2/23 15:41	19/02/2023 16:03	INTERNA;NAO PROGRAMADA;MEIO AMBIENTE;ARVORE OU VEGETACAO	240	1	111504	48,36
1283	390	11300354-1	2	2023	15827	MAZ 0109	MAZ	1	3	17/2/23 15:50	17/02/2023 22:44	INTERNA;NAO PROGRAMADA;MEIO AMBIENTE;VENTO	13800	1	151442	6,90
1284	390	11300363-1	2	2023	16585	MBE 0103	MBE	1	3	17/2/23 15:51	17/02/2023 23:30	INTERNA;NAO PROGRAMADA;MEIO AMBIENTE;ARVORE OU VEGETACAO	13800	415	117708	3177,98
1285	390	11300403-1	2	2023	12926	JCI 0105	JCI	1	3	17/2/23 15:55	17/02/2023 19:45	INTERNA;NAO PROGRAMADA;MEIO AMBIENTE;VENTO	13800	335	46761	482,68
1286	390	11300423-1	2	2023	12952	PRE 0102	PRE	1	3	17/2/23 15:58	18/02/2023 11:45	INTERNA;NAO PROGRAMADA;MEIO AMBIENTE;ARVORE OU VEGETACAO	13800	9	39636	178,05
1287	390	11300455-1	2	2023	16597	BAT 0105	BAT	1	3	17/2/23 7:11	19/02/2023 13:50	INTERNA;NAO PROGRAMADA;MEIO AMBIENTE;ARVORE OU VEGETACAO	240	1	31417	55,40



1288	390	11300462-1	2	2023	12986	TTI 0105	TTI	1	3	17/2/23 16:03	17/02/2023 22:36	INTERNA;NAO PROGRAMADA;MEIO AMBIENTE;VENTO	13800	742	34359	7141,93
1289	390	11300513-1	2	2023	12839	FRA 0104	FRA	1	3	17/2/23 16:10	18/02/2023 11:03	INTERNA;NAO PROGRAMADA;MEIO AMBIENTE;ARVORE OU VEGETACAO	13800	137	23796	2591,48
1290	390	11300595-1	2	2023	12922	ITR 0108	ITR	1	3	17/2/23 16:21	18/02/2023 11:09	INTERNA;NAO PROGRAMADA;MEIO AMBIENTE;VENTO	13800	1	96921	18,79
1291	390	11300659-1	2	2023	15826	MSA 0112	MSA	1	3	17/2/23 16:30	17/02/2023 22:51	INTERNA;NAO PROGRAMADA;MEIO AMBIENTE;VENTO	13800	82	88885	520,18
1292	390	11300810-1	2	2023	12892	COI 0107	COI	1	3	17/2/23 16:50	20/02/2023 09:05	INTERNA;NAO PROGRAMADA;MEIO AMBIENTE;ARVORE OU VEGETACAO	240	1	27135	64,24
1293	390	11300825-1	2	2023	15823	SAM 0107	SAM	1	3	17/2/23 16:53	17/02/2023 21:11	INTERNA;NAO PROGRAMADA;MEIO AMBIENTE;ARVORE OU VEGETACAO	13800	62	50304	266,22
1294	390	11300838-1	2	2023	16593	VAR 0104	VAR	1	3	17/2/23 16:55	19/02/2023 19:25	INTERNA;NAO PROGRAMADA;MEIO AMBIENTE;ARVORE OU VEGETACAO	13800	1	108400	50,49
1295	390	11300843-1	2	2023	12951	PAN 0105	PAN	1	3	17/2/23 10:57	17/02/2023 20:00	INTERNA;NAO PROGRAMADA;MEIO AMBIENTE;ARVORE OU VEGETACAO	13800	1	48015	9,04
1296	390	11300876-1	2	2023	12968	BAT 0105	BAT	1	3	17/2/23 7:35	18/02/2023 13:20	INTERNA;NAO PROGRAMADA;MEIO AMBIENTE;ARVORE OU VEGETACAO	13800	4	41998	118,98
1297	390	11300909-1	2	2023	15837	EMB 0114	EMB	1	3	17/2/23 12:31	19/02/2023 17:01	INTERNA;NAO PROGRAMADA;MEIO AMBIENTE;ARVORE OU VEGETACAO	240	1	147732	52,51
1298	390	11300992-1	2	2023	12907	EGU 0105	EGU	1	3	17/2/23 17:19	18/02/2023 13:18	INTERNA;NAO PROGRAMADA;MEIO AMBIENTE;VENTO	240	1	21248	19,98
1299	390	11300998-1	2	2023	15833	ITN 0107	ITN	1	3	17/2/23 17:20	18/02/2023 14:10	INTERNA;NAO PROGRAMADA;MEIO AMBIENTE;VENTO	240	2	98024	41,70
1300	390	11301015-1	2	2023	12952	PRE 0104	PRE	1	3	17/2/23 17:23	18/02/2023 12:25	INTERNA;NAO PROGRAMADA;MEIO AMBIENTE;ARVORE OU VEGETACAO	13800	43	39636	818,35
1301	390	11301063-1	2	2023	12982	TMR 0107	TMR	1	3	17/2/23 17:30	18/02/2023 15:45	INTERNA;NAO PROGRAMADA;MEIO AMBIENTE;ARVORE OU VEGETACAO	13800	4	47721	89,02
1302	390	11301076-1	2	2023	12845	BAR 0107	BAR	1	3	17/2/23 17:32	18/02/2023 14:45	INTERNA;NAO PROGRAMADA;MEIO AMBIENTE;VENTO	240	2	119399	42,43
1303	390	11301078-1	2	2023	12966	RPI 0104	RPI	1	3	17/2/23 17:33	18/02/2023 15:27	INTERNA;NAO PROGRAMADA;MEIO AMBIENTE;VENTO	240	2	68806	43,82
1304	390	11301091-1	2	2023	12964	REM 0111	REM	1	3	17/2/23 17:35	18/02/2023 15:27	INTERNA;NAO PROGRAMADA;MEIO AMBIENTE;ARVORE OU VEGETACAO	240	1	51733	21,88
1305	390	11301110-1	2	2023	16571	ALV 0113	ALV	1	3	17/2/23 17:38	18/02/2023 21:13	INTERNA;NAO PROGRAMADA;MEIO AMBIENTE;ARVORE OU VEGETACAO	240	3	74028	82,73
1306	390	11301117-1	2	2023	12956	PEN 0105	PEN	1	3	17/2/23 17:39	17/02/2023 21:48	INTERNA;NAO PROGRAMADA;MEIO AMBIENTE;VENTO	240	1	60556	4,14
1307	390	11301122-1	2	2023	15816	ESP 0104	ESP	1	3	17/2/23 17:40	17/02/2023 22:28	INTERNA;NAO PROGRAMADA;MEIO AMBIENTE;ARVORE OU VEGETACAO	13800	244	39220	1170,45
1308	390	11301132-1	2	2023	12981	TMO 0111	TMO	1	3	17/2/23 17:42	18/02/2023 16:30	INTERNA;NAO PROGRAMADA;MEIO AMBIENTE;ARVORE OU VEGETACAO	240	1	50340	22,81
1309	390	11301169-1	2	2023	15816	ESP 0111	ESP	1	3	17/2/23 17:48	18/02/2023 12:48	INTERNA;NAO PROGRAMADA;MEIO AMBIENTE;VENTO	240	2	39220	38,00
1310	390	11301209-1	2	2023	15822	TSE 0116	TSE	1	3	17/2/23 17:54	18/02/2023 12:06	INTERNA;NAO PROGRAMADA;MEIO AMBIENTE;ARVORE OU VEGETACAO	240	1	123048	0,97
1311	390	11301210-1	2	2023	15834	ITP 0107	ITP	1	3	17/2/23 17:54	18/02/2023 14:50	INTERNA;NAO PROGRAMADA;MEIO AMBIENTE;ARVORE OU VEGETACAO	13800	25	61998	523,41
1312	390	11301243-1	2	2023	16578	COT 0114	COT	1	3	17/2/23 18:01	18/02/2023 15:52	INTERNA;NAO PROGRAMADA;MEIO AMBIENTE;VENTO	240	1	43105	21,85
1313	390	11301311-1	2	2023	15813	JKU 0109	JKU	1	3	17/2/23 18:17	19/02/2023 09:15	INTERNA;NAO PROGRAMADA;MEIO AMBIENTE;ARVORE OU VEGETACAO	13800	5	25570	194,82
1314	390	11301314-1	2	2023	12951	PAN 0102	PAN	1	3	17/2/23 18:02	18/02/2023 23:59	INTERNA;NAO PROGRAMADA;MEIO AMBIENTE;ARVORE OU VEGETACAO	240	22	48015	659,10
1315	390	11301325-1	2	2023	12952	PRE 0103	PRE	1	3	17/2/23 11:06	18/02/2023 15:30	INTERNA;NAO PROGRAMADA;MEIO AMBIENTE;ARVORE OU VEGETACAO	13800	7	39636	51,33



1316	390	11301365-1	2	2023	12934	MAT 0103	MAT	1	3	17/2/23 18:28	18/02/2023 12:41	INTERNA;NAO PROGRAMADA;MEIO AMBIENTE;VENTO	240	1	137317	18,23
1317	390	11301378-1	2	2023	12991	VEM 0104	VEM	1	3	17/2/23 18:31	19/02/2023 17:11	INTERNA;NAO PROGRAMADA;MEIO AMBIENTE;ARVORE OU VEGETACAO	240	1	75286	46,67
1318	390	11301386-1	2	2023	12830	AME 0102	AME	1	3	17/2/23 18:33	18/02/2023 13:02	INTERNA;NAO PROGRAMADA;MEIO AMBIENTE;ARVORE OU VEGETACAO	240	2	61330	36,99
1319	390	11301413-1	2	2023	12912	GNA 0111	GNA	1	3	17/2/23 15:12	17/02/2023 22:02	INTERNA;NAO PROGRAMADA;MEIO AMBIENTE;VENTO	13800	123	93105	594,94
1320	390	11301424-1	2	2023	12951	PAN 0104	PAN	1	3	17/2/23 18:40	18/02/2023 00:15	INTERNA;NAO PROGRAMADA;MEIO AMBIENTE;ARVORE OU VEGETACAO	13800	15	48015	83,55
1321	390	11301448-1	2	2023	12866	CPE 0104	CPE	1	3	17/2/23 18:44	17/02/2023 20:50	INTERNA;NAO PROGRAMADA;MEIO AMBIENTE;ARVORE OU VEGETACAO	13800	909	42442	1959,42
1322	390	11301529-1	2	2023	13000	VIT 0111	VIT	1	3	17/2/23 18:57	17/02/2023 22:54	INTERNA;NAO PROGRAMADA;MEIO AMBIENTE;VENTO	13800	50	103847	197,78
1323	390	11301570-1	2	2023	12866	CPE 0107	CPE	1	3	17/2/23 19:03	17/02/2023 21:45	INTERNA;NAO PROGRAMADA;MEIO AMBIENTE;VENTO	13800	148	42442	399,81
1324	390	11301583-1	2	2023	15829	MPA 0112	MPA	1	3	17/2/23 19:04	18/02/2023 14:12	INTERNA;NAO PROGRAMADA;MEIO AMBIENTE;VENTO	240	3	79056	57,42
1325	390	11301595-1	2	2023	16585	MBE 0103	MBE	1	3	17/2/23 19:05	19/02/2023 09:42	INTERNA;NAO PROGRAMADA;MEIO AMBIENTE;VENTO	240	4	117708	154,46
1326	390	11301611-1	2	2023	12967	RBO 0105	RBO	1	3	17/2/23 19:07	18/02/2023 11:47	INTERNA;NAO PROGRAMADA;MEIO AMBIENTE;ARVORE OU VEGETACAO	13800	80	86482	1317,67
1327	390	11301626-1	2	2023	13000	VIT 0106	VIT	1	3	17/2/23 19:09	17/02/2023 23:18	INTERNA;NAO PROGRAMADA;MEIO AMBIENTE;ARVORE OU VEGETACAO	13800	342	103847	1416,55
1328	390	11301667-1	2	2023	12882	CTL 0106	CTL	1	3	17/2/23 19:14	18/02/2023 16:14	INTERNA;NAO PROGRAMADA;MEIO AMBIENTE;VENTO	240	1	67849	21,01
1329	390	11301673-1	2	2023	12874	CAP 0110	CAP	1	3	17/2/23 19:15	18/02/2023 03:11	INTERNA;NAO PROGRAMADA;MEIO AMBIENTE;VENTO	13800	250	44983	1983,26
1330	390	11301674-1	2	2023	12983	TIR 0108	TIR	1	3	17/2/23 19:15	18/02/2023 16:19	INTERNA;NAO PROGRAMADA;MEIO AMBIENTE;ARVORE OU VEGETACAO	240	4	125999	84,30
1331	390	11301696-1	2	2023	12950	OSA 0111	OSA	1	3	17/2/23 19:17	17/02/2023 21:13	INTERNA;NAO PROGRAMADA;MEIO AMBIENTE;ARVORE OU VEGETACAO	13800	513	47549	987,24
1332	390	11301710-1	2	2023	12837	ANB 0106	ANB	1	3	17/2/23 19:19	18/02/2023 04:00	INTERNA;NAO PROGRAMADA;MEIO AMBIENTE;VENTO	13800	40	45415	347,47
1333	390	11301742-1	2	2023	12967	RBO 0106	RBO	1	3	17/2/23 19:24	19/02/2023 16:54	INTERNA;NAO PROGRAMADA;MEIO AMBIENTE;VENTO	13800	4	86482	181,96
1334	390	11301841-1	2	2023	15826	MSA 0110	MSA	1	3	17/2/23 19:47	18/02/2023 22:16	INTERNA;NAO PROGRAMADA;MEIO AMBIENTE;ARVORE OU VEGETACAO	240	2	88885	52,97
1335	390	11301894-1	2	2023	15842	BAV 0103	BAV	1	3	17/2/23 19:59	19/02/2023 15:13	INTERNA;NAO PROGRAMADA;MEIO AMBIENTE;VENTO	240	4	67698	3,22
1336	390	11301953-1	2	2023	12966	RPI 0111	RPI	1	3	17/2/23 20:14	18/02/2023 18:58	INTERNA;NAO PROGRAMADA;MEIO AMBIENTE;ARVORE OU VEGETACAO	13800	22	68806	499,95
1337	390	11301964-1	2	2023	12926	JCI 0108	JCI	1	3	17/2/23 20:18	19/02/2023 21:37	INTERNA;NAO PROGRAMADA;MEIO AMBIENTE;VENTO	240	2	46761	98,63
1338	390	11302036-1	2	2023	12954	PSD 0109	PSD	1	3	17/2/23 20:41	19/02/2023 13:42	INTERNA;NAO PROGRAMADA;MEIO AMBIENTE;VENTO	240	2	64862	82,03
1339	390	11302047-1	2	2023	16597	BAT 0105	BAT	1	3	17/2/23 20:47	19/02/2023 11:22	INTERNA;NAO PROGRAMADA;MEIO AMBIENTE;VENTO	240	3	31417	115,76
1340	390	11302063-1	2	2023	15837	EMB 0106	EMB	1	3	17/2/23 16:21	17/02/2023 20:48	INTERNA;NAO PROGRAMADA;MEIO AMBIENTE;ARVORE OU VEGETACAO	240	1	147732	4,45
1341	390	11302103-1	2	2023	12968	RGR 0104	RGR	1	3	17/2/23 21:01	18/02/2023 08:05	INTERNA;NAO PROGRAMADA;MEIO AMBIENTE;VENTO	13800	83	41998	918,12
1342	390	11302114-1	2	2023	15833	ITN 0104	ITN	1	3	17/2/23 21:04	18/02/2023 14:43	INTERNA;NAO PROGRAMADA;MEIO AMBIENTE;VENTO	240	1	98024	17,64
1343	390	11302136-1	2	2023	12960	PRI 0110	PRI	1	3	17/2/23 21:12	18/02/2023 09:23	INTERNA;NAO PROGRAMADA;MEIO AMBIENTE;VENTO	13800	50	72870	608,85



1344	390	11302155-1	2	2023	12975	SAU 0110	SAU	1	3	17/2/23 21:19	18/02/2023 14:58	INTERNA;NAO PROGRAMADA;MEIO AMBIENTE;VENTO	240	2	51822	35,28
1345	390	11302157-1	2	2023	12915	HIP 0113	HIP	1	3	17/2/23 21:20	20/02/2023 00:40	INTERNA;NAO PROGRAMADA;MEIO AMBIENTE;ARVORE OU VEGETACAO	240	1	21578	51,33
1346	390	11302189-1	2	2023	12912	GNA 0105	GNA	1	3	17/2/23 21:32	18/02/2023 15:35	INTERNA;NAO PROGRAMADA;MEIO AMBIENTE;VENTO	13800	1445	93105	4644,29
1347	390	11302198-1	2	2023	12956	PEN 0106	PEN	1	3	17/2/23 21:36	19/02/2023 03:20	INTERNA;NAO PROGRAMADA;MEIO AMBIENTE;ARVORE OU VEGETACAO	240	1	60556	29,73
1348	390	11302246-1	2	2023	12960	PRI 0109	PRI	1	3	17/2/23 21:50	18/02/2023 09:39	INTERNA;NAO PROGRAMADA;MEIO AMBIENTE;ARVORE OU VEGETACAO	13800	66	72870	780,14
1349	390	11302279-1	2	2023	12968	RGR 0104	RGR	1	3	17/2/23 22:00	18/02/2023 14:24	INTERNA;NAO PROGRAMADA;MEIO AMBIENTE;VENTO	240	1	41998	16,40
1350	390	11302304-1	2	2023	12966	RPI 0111	RPI	1	3	17/2/23 22:10	19/02/2023 05:00	INTERNA;NAO PROGRAMADA;MEIO AMBIENTE;ARVORE OU VEGETACAO	13800	3	68806	62,54
1351	390	11302320-1	2	2023	15842	BAV 0105	BAV	1	3	17/2/23 0:22	19/02/2023 13:06	INTERNA;NAO PROGRAMADA;MEIO AMBIENTE;ARVORE OU VEGETACAO	240	1	67698	60,73
1352	390	11302398-1	2	2023	12930	LEO 0104	LEO	1	3	17/2/23 22:59	19/02/2023 12:55	INTERNA;NAO PROGRAMADA;MEIO AMBIENTE;VENTO	240	1	36901	1,85
1353	390	11302400-1	2	2023	15826	MSA 0104	MSA	1	3	17/2/23 23:00	18/02/2023 15:51	INTERNA;NAO PROGRAMADA;MEIO AMBIENTE;VENTO	240	2	88885	0,55
1354	390	11302424-1	2	2023	12895	COG 0102	COG	1	3	17/2/23 22:44	18/02/2023 14:30	INTERNA;NAO PROGRAMADA;MEIO AMBIENTE;ARVORE OU VEGETACAO	240	3	56901	248,27
1355	390	11302426-1	2	2023	12826	ABV 0109	ABV	1	3	17/2/23 23:15	18/02/2023 13:24	INTERNA;NAO PROGRAMADA;MEIO AMBIENTE;ARVORE OU VEGETACAO	240	1	23000	14,15
1356	390	11302455-1	2	2023	16574	CAM 0103	CAM	1	3	17/2/23 23:28	18/02/2023 11:49	INTERNA;NAO PROGRAMADA;MEIO AMBIENTE;VENTO	13800	1129	55294	3354,70
1357	390	11302482-1	2	2023	15822	TSE 0113	TSE	1	3	18/2/23 0:02	18/02/2023 04:50	INTERNA;NAO PROGRAMADA;MEIO AMBIENTE;VENTO	13800	83	123048	399,14
1358	390	11302526-1	2	2023	16579	GUM 0104	GUM	1	3	18/2/23 0:32	19/02/2023 11:22	INTERNA;NAO PROGRAMADA;MEIO AMBIENTE;ARVORE OU VEGETACAO	240	1	80119	34,83
1359	390	11302576-1	2	2023	15834	ITP 0105	ITP	1	3	18/2/23 1:18	20/02/2023 02:20	INTERNA;NAO PROGRAMADA;MEIO AMBIENTE;ARVORE OU VEGETACAO	13800	15	61998	735,15
1360	390	11302601-1	2	2023	12877	CRA 0109	CRA	1	3	18/2/23 1:43	18/02/2023 14:04	INTERNA;NAO PROGRAMADA;MEIO AMBIENTE;VENTO	13800	1	87558	12,34
1361	390	11302605-1	2	2023	12880	CVE 0102	CVE	1	3	18/2/23 1:48	18/02/2023 09:49	INTERNA;NAO PROGRAMADA;MEIO AMBIENTE;VENTO	13800	461	36592	3699,14
1362	390	11302612-1	2	2023	12833	REM 0111	REM	1	3	18/2/23 1:54	18/02/2023 03:15	INTERNA;NAO PROGRAMADA;MEIO AMBIENTE;ARVORE OU VEGETACAO	13800	471	18013	1390,81
1363	390	11302617-1	2	2023	16580	JAN 0110	JAN	1	3	18/2/23 2:03	18/02/2023 07:37	INTERNA;NAO PROGRAMADA;MEIO AMBIENTE;ARVORE OU VEGETACAO	13800	1	76370	4296,00
1364	390	11302625-1	2	2023	12862	PNH 0107	PNH	1	3	18/2/23 2:10	18/02/2023 03:14	INTERNA;NAO PROGRAMADA;MEIO AMBIENTE;VENTO	13800	20	27147	310,89
1365	390	11302630-1	2	2023	15827	MAZ 0105	MAZ	1	3	18/2/23 2:13	18/02/2023 06:20	INTERNA;NAO PROGRAMADA;MEIO AMBIENTE;ARVORE OU VEGETACAO	13800	131	151442	539,36
1366	390	11302651-1	2	2023	12975	COG 0105	COG	1	3	18/2/23 2:26	18/02/2023 07:40	INTERNA;NAO PROGRAMADA;MEIO AMBIENTE;VENTO	13800	261	51822	3465,75
1367	390	11302661-1	2	2023	12911	ABV 0109	ABV	1	3	18/2/23 2:30	18/02/2023 05:31	INTERNA;NAO PROGRAMADA;MEIO AMBIENTE;VENTO	13800	229	22671	1198,66
1368	390	11302664-1	2	2023	12882	CTL 0108	CTL	1	3	18/2/23 2:36	18/02/2023 10:20	INTERNA;NAO PROGRAMADA;MEIO AMBIENTE;ARVORE OU VEGETACAO	13800	78	67849	603,27
1369	390	11302666-1	2	2023	16588	PPU 0106	PPU	1	3	18/2/23 2:37	18/02/2023 06:51	INTERNA;NAO PROGRAMADA;MEIO AMBIENTE;VENTO	13800	690	53059	2913,91
1370	390	11302678-1	2	2023	12900	CUP 0103	CUP	1	3	18/2/23 2:48	18/02/2023 12:06	INTERNA;NAO PROGRAMADA;MEIO AMBIENTE;ARVORE OU VEGETACAO	13800	93	108264	864,07
1371	390	11302680-1	2	2023	12900	CUP 0103	CUP	1	3	18/2/23 2:50	18/02/2023 19:56	INTERNA;NAO PROGRAMADA;MEIO AMBIENTE;VENTO	13800	48	108264	1954,76



1372	390	11302683-1	2	2023	15829	MPA 0111	MPA	1	3	18/2/23 2:54	18/02/2023 07:28	INTERNA;NAO PROGRAMADA;MEIO AMBIENTE;ARVORE OU VEGETACAO	13800	689	79056	3149,88
1373	390	11302698-1	2	2023	12892	COI 0102	COI	1	3	18/2/23 3:07	18/02/2023 05:21	INTERNA;NAO PROGRAMADA;MEIO AMBIENTE;ARVORE OU VEGETACAO	13800	399	27135	1278,88
1374	390	11302706-1	2	2023	12934	MAT 0110	MAT	1	3	18/2/23 3:05	18/02/2023 04:44	INTERNA;NAO PROGRAMADA;MEIO AMBIENTE;ARVORE OU VEGETACAO	13800	1506	137317	2467,33
1375	390	11302717-1	2	2023	12968	RGR 0105	RGR	1	3	18/2/23 3:17	18/02/2023 05:12	INTERNA;NAO PROGRAMADA;MEIO AMBIENTE;ARVORE OU VEGETACAO	13800	1774	41998	3382,43
1376	390	11302722-1	2	2023	15834	ITP 0111	ITP	1	3	18/2/23 3:21	19/02/2023 09:36	INTERNA;NAO PROGRAMADA;MEIO AMBIENTE;ARVORE OU VEGETACAO	13800	21	61998	30,71
1377	390	11302725-1	2	2023	12975	SAU 0104	SAU	1	3	18/2/23 3:23	18/02/2023 06:16	INTERNA;NAO PROGRAMADA;MEIO AMBIENTE;VENTO	13800	72	51822	9162,94
1378	390	11302727-1	2	2023	12907	EGU 0104	EGU	1	3	18/2/23 3:26	18/02/2023 05:42	INTERNA;NAO PROGRAMADA;MEIO AMBIENTE;ARVORE OU VEGETACAO	13800	127	21248	285,15
1379	390	11302733-1	2	2023	15821	TAI 0104	TAI	1	3	18/2/23 3:35	19/02/2023 02:49	INTERNA;NAO PROGRAMADA;MEIO AMBIENTE;VENTO	13800	44	83722	1022,19
1380	390	11302737-1	2	2023	16587	PAR 0102	PAR	1	3	18/2/23 3:41	18/02/2023 10:36	INTERNA;NAO PROGRAMADA;MEIO AMBIENTE;ARVORE OU VEGETACAO	13800	398	28704	2892,61
1381	390	11302752-1	2	2023	15827	MAZ 0103	MAZ	1	3	18/2/23 3:55	18/02/2023 05:04	INTERNA;NAO PROGRAMADA;MEIO AMBIENTE;ARVORE OU VEGETACAO	13800	956	151442	1100,73
1382	390	11302764-1	2	2023	15816	ESP 0104	ESP	1	3	18/2/23 4:04	18/02/2023 22:25	INTERNA;NAO PROGRAMADA;MEIO AMBIENTE;ARVORE OU VEGETACAO	13800	239	39220	4384,79
1383	390	11302772-1	2	2023	16593	VAR 0105	VAR	1	3	18/2/23 4:10	18/02/2023 09:09	INTERNA;NAO PROGRAMADA;MEIO AMBIENTE;ARVORE OU VEGETACAO	13800	1134	108400	5667,80
1384	390	11302778-1	2	2023	12966	RPI 0111	RPI	1	3	18/2/23 4:16	18/02/2023 21:52	INTERNA;NAO PROGRAMADA;MEIO AMBIENTE;ARVORE OU VEGETACAO	13800	229	68806	4032,46
1385	390	11302779-1	2	2023	15813	JKU 0109	JKU	1	3	18/2/23 4:20	18/02/2023 12:44	INTERNA;NAO PROGRAMADA;MEIO AMBIENTE;VENTO	240	1	25570	8,40
1386	390	11302788-1	2	2023	12954	PSD 0108	PSD	1	3	18/2/23 4:31	18/02/2023 12:55	INTERNA;NAO PROGRAMADA;MEIO AMBIENTE;VENTO	13800	5	64862	41,99
1387	390	11302801-1	2	2023	16574	CAM 0103	CAM	1	3	18/2/23 4:46	18/02/2023 08:27	INTERNA;NAO PROGRAMADA;MEIO AMBIENTE;VENTO	13800	116	55294	427,33
1388	390	11302811-1	2	2023	12966	RPI 0111	RPI	1	3	18/2/23 5:08	18/02/2023 14:58	INTERNA;NAO PROGRAMADA;MEIO AMBIENTE;ARVORE OU VEGETACAO	13800	9	68806	88,58
1389	390	11302817-1	2	2023	12843	BFU 0115	BFU	1	3	18/2/23 5:17	19/02/2023 13:55	INTERNA;NAO PROGRAMADA;MEIO AMBIENTE;ARVORE OU VEGETACAO	240	2	47919	65,26
1390	390	11302827-1	2	2023	12853	BAL 0111	BAL	1	3	18/2/23 5:32	18/02/2023 11:30	INTERNA;NAO PROGRAMADA;MEIO AMBIENTE;ARVORE OU VEGETACAO	13800	193	68173	1148,83
1391	390	11302831-1	2	2023	16579	GUM 0115	GUM	1	3	18/2/23 5:36	18/02/2023 17:00	INTERNA;NAO PROGRAMADA;MEIO AMBIENTE;ARVORE OU VEGETACAO	13800	9	80119	102,58
1392	390	11302837-1	2	2023	12868	CAA 0106	CAA	1	3	18/2/23 5:46	20/02/2023 02:31	INTERNA;NAO PROGRAMADA;MEIO AMBIENTE;ARVORE OU VEGETACAO	240	1	56180	44,76
1393	390	11302856-1	2	2023	12987	UTI 0110	UTI	1	3	18/2/23 6:08	18/02/2023 09:22	INTERNA;NAO PROGRAMADA;MEIO AMBIENTE;ARVORE OU VEGETACAO	13800	1	66631	608,74
1394	390	11302861-1	2	2023	12964	REM 0111	REM	1	3	18/2/23 6:18	18/02/2023 11:39	INTERNA;NAO PROGRAMADA;MEIO AMBIENTE;VENTO	13800	53	51733	283,37
1395	390	11302870-1	2	2023	12930	LEO 0108	LEO	1	3	18/2/23 6:22	19/02/2023 11:10	INTERNA;NAO PROGRAMADA;MEIO AMBIENTE;VENTO	13800	86	36901	2477,25
1396	390	11302880-1	2	2023	12830	AME 0108	AME	1	3	18/2/23 6:26	20/02/2023 09:15	INTERNA;NAO PROGRAMADA;MEIO AMBIENTE;ARVORE OU VEGETACAO	240	2	61330	101,64
1397	390	11302886-1	2	2023	16571	ALV 0114	ALV	1	3	17/2/23 9:52	18/02/2023 11:10	INTERNA;NAO PROGRAMADA;MEIO AMBIENTE;VENTO	13800	13	74028	328,77
1398	390	11302888-1	2	2023	12956	PEN 0109	PEN	1	3	18/2/23 6:28	18/02/2023 16:08	INTERNA;NAO PROGRAMADA;MEIO AMBIENTE;VENTO	240	1	60556	0,94
1399	390	11302896-1	2	2023	12916	IBP 0105	IBP	1	3	18/2/23 6:32	18/02/2023 16:59	INTERNA;NAO PROGRAMADA;MEIO AMBIENTE;ARVORE OU VEGETACAO	13800	110	25343	1150,60



1400	390	11302909-1	2	2023	15827	MAZ 0105	MAZ	1	3	18/2/23 6:39	18/02/2023 12:30	INTERNA;NAO PROGRAMADA;MEIO AMBIENTE;ARVORE OU VEGETACAO	13800	161	151442	940,11
1401	390	11302918-1	2	2023	12874	CAP 0105	CAP	1	3	18/2/23 6:37	18/02/2023 09:38	INTERNA;NAO PROGRAMADA;MEIO AMBIENTE;ARVORE OU VEGETACAO	13800	820	44983	2465,01
1402	390	11302929-1	2	2023	16593	VAR 0104	VAR	1	3	18/2/23 6:51	18/02/2023 18:00	INTERNA;NAO PROGRAMADA;MEIO AMBIENTE;VENTO	13800	19	108400	211,83
1403	390	11302934-1	2	2023	12952	PRE 0112	PRE	1	3	18/2/23 6:52	18/02/2023 17:30	INTERNA;NAO PROGRAMADA;MEIO AMBIENTE;ARVORE OU VEGETACAO	13800	534	39636	5681,17
1404	390	11302941-1	2	2023	16588	PPU 0104	PPU	1	3	18/2/23 6:54	18/02/2023 13:13	INTERNA;NAO PROGRAMADA;MEIO AMBIENTE;VENTO	13800	15	53059	94,75
1405	390	11302942-1	2	2023	16583	MAU 0108	MAU	1	3	18/2/23 6:55	18/02/2023 13:58	INTERNA;NAO PROGRAMADA;MEIO AMBIENTE;ARVORE OU VEGETACAO	13800	132	90191	931,30
1406	390	11302943-1	2	2023	12855	BRA 0111	BRA	1	3	18/2/23 6:55	18/02/2023 22:58	INTERNA;NAO PROGRAMADA;MEIO AMBIENTE;VENTO	13800	147	23742	2358,17
1407	390	11302949-1	2	2023	12966	RPI 0111	RPI	1	3	18/2/23 6:57	19/02/2023 14:22	INTERNA;NAO PROGRAMADA;MEIO AMBIENTE;ARVORE OU VEGETACAO	13800	19	68806	589,92
1408	390	11302951-1	2	2023	15830	MAD 0110	MAD	1	3	18/2/23 6:58	19/02/2023 14:13	INTERNA;NAO PROGRAMADA;MEIO AMBIENTE;ARVORE OU VEGETACAO	240	4	98919	125,02
1409	390	11302963-1	2	2023	15837	EMB 0114	EMB	1	3	18/2/23 7:00	18/02/2023 15:26	INTERNA;NAO PROGRAMADA;MEIO AMBIENTE;ARVORE OU VEGETACAO	13800	45	147732	379,38
1410	390	11302967-1	2	2023	12983	TIR 0109	TIR	1	3	18/2/23 7:02	18/02/2023 09:10	INTERNA;NAO PROGRAMADA;MEIO AMBIENTE;ARVORE OU VEGETACAO	13800	143	125999	305,66
1411	390	11302989-1	2	2023	16604	VMA 0102	VMA	1	3	18/2/23 7:12	18/02/2023 15:25	INTERNA;NAO PROGRAMADA;MEIO AMBIENTE;VENTO	13800	33	36943	271,42
1412	390	11302997-1	2	2023	16602	RTA 0102	RTA	1	3	18/2/23 7:16	19/02/2023 09:00	INTERNA;NAO PROGRAMADA;MEIO AMBIENTE;ARVORE OU VEGETACAO	13800	2	17699	51,48
1413	390	11302998-1	2	2023	15816	ESP 0106	ESP	1	3	18/2/23 7:16	20/02/2023 02:14	INTERNA;NAO PROGRAMADA;MEIO AMBIENTE;VENTO	13800	98	39220	4209,56
1414	390	11303016-1	2	2023	16580	ASE 0102	ASE	1	3	18/2/23 7:24	18/02/2023 15:09	INTERNA;NAO PROGRAMADA;MEIO AMBIENTE;VENTO	240	1	76370	7,74
1415	390	11303027-1	2	2023	12855	BRA 0111	BRA	1	3	18/2/23 7:30	18/02/2023 13:45	INTERNA;NAO PROGRAMADA;MEIO AMBIENTE;VENTO	13800	74	23742	462,81
1416	390	11303059-1	2	2023	12868	CAA 0106	CAA	1	3	17/2/23 18:15	18/02/2023 15:10	INTERNA;NAO PROGRAMADA;MEIO AMBIENTE;ARVORE OU VEGETACAO	13800	6	56180	125,54
1417	390	11303063-1	2	2023	12952	PRE 0107	PRE	1	3	18/2/23 7:41	18/02/2023 22:40	INTERNA;NAO PROGRAMADA;MEIO AMBIENTE;ARVORE OU VEGETACAO	13800	16	39636	239,85
1418	390	11303064-1	2	2023	16599	GVI 0109	GVI	1	3	18/2/23 7:41	19/02/2023 09:43	INTERNA;NAO PROGRAMADA;MEIO AMBIENTE;VENTO	240	1	93680	26,04
1419	390	11303081-1	2	2023	16593	VAR 0104	VAR	1	3	18/2/23 7:48	18/02/2023 18:35	INTERNA;NAO PROGRAMADA;MEIO AMBIENTE;ARVORE OU VEGETACAO	13800	18	108400	193,92
1420	390	11303083-1	2	2023	12853	BAL 0104	BAL	1	3	18/2/23 7:49	19/02/2023 10:48	INTERNA;NAO PROGRAMADA;MEIO AMBIENTE;ARVORE OU VEGETACAO	13800	113	68173	3049,27
1421	390	11303089-1	2	2023	15827	MAZ 0110	MAZ	1	3	18/2/23 7:51	18/02/2023 12:15	INTERNA;NAO PROGRAMADA;MEIO AMBIENTE;ARVORE OU VEGETACAO	13800	73	151442	320,29
1422	390	11303090-1	2	2023	16576	CPI 0108	CPI	1	3	18/2/23 7:52	18/02/2023 16:59	INTERNA;NAO PROGRAMADA;MEIO AMBIENTE;VENTO	13800	110	85048	1002,83
1423	390	11303094-1	2	2023	16581	JAN 0112	JAN	1	3	18/2/23 7:52	18/02/2023 12:35	INTERNA;NAO PROGRAMADA;MEIO AMBIENTE;ARVORE OU VEGETACAO	13800	51	81383	240,24
1424	390	11303095-1	2	2023	12855	BRA 0108	BRA	1	3	18/2/23 7:53	18/02/2023 17:50	INTERNA;NAO PROGRAMADA;MEIO AMBIENTE;VENTO	13800	58	23742	57,97
1425	390	11303101-1	2	2023	16593	IMG 0103	IMG	1	3	18/2/23 7:54	19/02/2023 08:57	INTERNA;NAO PROGRAMADA;MEIO AMBIENTE;ARVORE OU VEGETACAO	13800	114	108400	2854,53
1426	390	11303106-1	2	2023	12838	AUT 0108	AUT	1	3	18/2/23 7:55	18/02/2023 18:00	INTERNA;NAO PROGRAMADA;MEIO AMBIENTE;ARVORE OU VEGETACAO	13800	24	71380	241,93
1427	390	11303107-1	2	2023	12946	MOR 0109	MOR	1	3	18/2/23 7:55	18/02/2023 15:45	INTERNA;NAO PROGRAMADA;MEIO AMBIENTE;ARVORE OU VEGETACAO	13800	75	23394	586,98



1428	390	11303135-1	2	2023	16586	MON 0110	MON	1	3	18/2/23 8:01	18/02/2023 17:15	INTERNA;NAO PROGRAMADA;MEIO AMBIENTE;VENTO	13800	54	36706	499,20
1429	390	11303141-1	2	2023	15834	ITP 0102	ITP	1	3	18/2/23 8:04	20/02/2023 04:00	INTERNA;NAO PROGRAMADA;MEIO AMBIENTE;ARVORE OU VEGETACAO	13800	17	61998	746,89
1430	390	11303146-1	2	2023	15827	MAZ 0110	MAZ	1	3	18/2/23 8:04	19/02/2023 17:20	INTERNA;NAO PROGRAMADA;MEIO AMBIENTE;VENTO	240	3	151442	99,76
1431	390	11303153-1	2	2023	12964	REM 0108	REM	1	3	18/2/23 8:06	18/02/2023 13:20	INTERNA;NAO PROGRAMADA;MEIO AMBIENTE;VENTO	240	1	51733	5,24
1432	390	11303166-1	2	2023	16600	JAC 0105	JAC	1	3	18/2/23 8:09	18/02/2023 15:01	INTERNA;NAO PROGRAMADA;MEIO AMBIENTE;VENTO	13800	40	65325	274,67
1433	390	11303168-1	2	2023	15822	TSE 0102	TSE	1	3	18/2/23 8:09	19/02/2023 11:41	INTERNA;NAO PROGRAMADA;MEIO AMBIENTE;ARVORE OU VEGETACAO	13800	16	123048	440,42
1434	390	11303178-1	2	2023	12839	FRA 0106	FRA	1	3	18/2/23 8:12	18/02/2023 11:44	INTERNA;NAO PROGRAMADA;MEIO AMBIENTE;VENTO	240	1	23796	3,54
1435	390	11303190-1	2	2023	15834	ITP 0102	ITP	1	3	18/2/23 8:15	20/02/2023 10:25	INTERNA;NAO PROGRAMADA;MEIO AMBIENTE;ARVORE OU VEGETACAO	13800	1	61998	50,16
1436	390	11303194-1	2	2023	12913	GUA 0105	GUA	1	3	18/2/23 8:17	19/02/2023 18:30	INTERNA;NAO PROGRAMADA;MEIO AMBIENTE;VENTO	240	1	27306	34,23
1437	390	11303214-1	2	2023	12934	MAT 0113	MAT	1	3	18/2/23 8:20	19/02/2023 04:20	INTERNA;NAO PROGRAMADA;MEIO AMBIENTE;VENTO	240	1	137317	20,00
1438	390	11303218-1	2	2023	12855	BRA 0115	BRA	1	3	18/2/23 8:21	19/02/2023 12:56	INTERNA;NAO PROGRAMADA;MEIO AMBIENTE;ARVORE OU VEGETACAO	240	2	23742	57,16
1439	390	11303220-1	2	2023	12952	PRE 0108	PRE	1	3	18/2/23 8:21	19/02/2023 12:00	INTERNA;NAO PROGRAMADA;MEIO AMBIENTE;ARVORE OU VEGETACAO	13800	4	39636	110,58
1440	390	11303224-1	2	2023	15833	ITN 0110	ITN	1	3	18/2/23 8:22	19/02/2023 03:51	INTERNA;NAO PROGRAMADA;MEIO AMBIENTE;VENTO	240	3	98024	58,48
1441	390	11303230-1	2	2023	12968	RGR 0105	RGR	1	3	18/2/23 8:23	19/02/2023 00:40	INTERNA;NAO PROGRAMADA;MEIO AMBIENTE;ARVORE OU VEGETACAO	13800	14	41998	262,87
1442	390	11303241-1	2	2023	15822	TSE 0106	TSE	1	3	18/2/23 8:25	18/02/2023 14:05	INTERNA;NAO PROGRAMADA;MEIO AMBIENTE;ARVORE OU VEGETACAO	240	40	123048	226,24
1443	390	11303246-1	2	2023	12868	CAA 0102	CAA	1	3	18/2/23 8:26	19/02/2023 07:33	INTERNA;NAO PROGRAMADA;MEIO AMBIENTE;VENTO	13800	1	56180	18658,13
1444	390	11303275-1	2	2023	15834	ITP 0107	ITP	1	3	18/2/23 8:33	18/02/2023 16:08	INTERNA;NAO PROGRAMADA;MEIO AMBIENTE;ARVORE OU VEGETACAO	13800	12	61998	91,10
1445	390	11303283-1	2	2023	12934	MAT 0111	MAT	1	3	18/2/23 8:33	19/02/2023 03:32	INTERNA;NAO PROGRAMADA;MEIO AMBIENTE;VENTO	240	3	137317	56,93
1446	390	11303333-1	2	2023	15834	ITP 0102	ITP	1	3	18/2/23 8:41	20/02/2023 04:31	INTERNA;NAO PROGRAMADA;MEIO AMBIENTE;VENTO	13800	9	61998	394,38
1447	390	11303354-1	2	2023	12966	RPI 0111	RPI	1	3	18/2/23 8:45	19/02/2023 18:39	INTERNA;NAO PROGRAMADA;MEIO AMBIENTE;ARVORE OU VEGETACAO	13800	32	68806	1084,75
1448	390	11303356-1	2	2023	12952	PRE 0105	PRE	1	3	18/2/23 8:46	18/02/2023 16:49	INTERNA;NAO PROGRAMADA;MEIO AMBIENTE;VENTO	13800	5	39636	40,25
1449	390	11303367-1	2	2023	12874	CAP 0107	CAP	1	3	18/2/23 8:47	19/02/2023 21:31	INTERNA;NAO PROGRAMADA;MEIO AMBIENTE;VENTO	240	1	44983	36,73
1450	390	11303368-1	2	2023	16571	ALV 0113	ALV	1	3	17/2/23 11:51	18/02/2023 09:49	INTERNA;NAO PROGRAMADA;MEIO AMBIENTE;VENTO	240	6	74028	131,82
1451	390	11303375-1	2	2023	12952	PRE 0111	PRE	1	3	18/2/23 8:49	18/02/2023 15:30	INTERNA;NAO PROGRAMADA;MEIO AMBIENTE;VENTO	13800	18	39636	120,48
1452	390	11303382-1	2	2023	12835	ANC 0108	ANC	1	3	18/2/23 8:51	20/02/2023 02:50	INTERNA;NAO PROGRAMADA;MEIO AMBIENTE;ARVORE OU VEGETACAO	240	2	49363	83,98
1453	390	11303399-1	2	2023	12960	PRI 0111	PRI	1	3	18/2/23 8:57	20/02/2023 08:27	INTERNA;NAO PROGRAMADA;MEIO AMBIENTE;VENTO	240	9	72870	427,47
1454	390	11303402-1	2	2023	16599	GVI 0104	GVI	1	3	18/2/23 8:59	19/02/2023 15:14	INTERNA;NAO PROGRAMADA;MEIO AMBIENTE;ARVORE OU VEGETACAO	240	1	93680	30,26
1455	390	11303403-1	2	2023	12968	RGR 0105	RGR	1	3	18/2/23 8:59	18/02/2023 11:34	INTERNA;NAO PROGRAMADA;MEIO AMBIENTE;ARVORE OU VEGETACAO	13800	177	41998	456,71



1456	390	11303445-1	2	2023	12839	FRA 0104	FRA	1	3	18/2/23 9:07	19/02/2023 12:30	INTERNA;NAO PROGRAMADA;MEIO AMBIENTE;ARVORE OU VEGETACAO	13800	9	23796	246,46
1457	390	11303454-1	2	2023	16578	COT 0114	COT	1	3	18/2/23 9:11	19/02/2023 20:10	INTERNA;NAO PROGRAMADA;MEIO AMBIENTE;ARVORE OU VEGETACAO	240	17	43105	24,99
1458	390	11303457-1	2	2023	12996	VPC 0111	VPC	1	3	18/2/23 9:11	18/02/2023 10:54	INTERNA;NAO PROGRAMADA;MEIO AMBIENTE;VENTO	240	3	61202	5,16
1459	390	11303471-1	2	2023	12880	CVE 0107	CVE	1	3	18/2/23 9:14	18/02/2023 13:28	INTERNA;NAO PROGRAMADA;MEIO AMBIENTE;VENTO	13800	3	36592	12,67
1460	390	11303539-1	2	2023	15830	MAD 0110	MAD	1	3	18/2/23 9:30	18/02/2023 15:51	INTERNA;NAO PROGRAMADA;MEIO AMBIENTE;VENTO	13800	30	98919	190,67
1461	390	11303548-1	2	2023	16597	BAT 0105	BAT	1	3	17/2/23 13:50	18/02/2023 10:58	INTERNA;NAO PROGRAMADA;MEIO AMBIENTE;ARVORE OU VEGETACAO	240	1	31417	0,88
1462	390	11303556-1	2	2023	12991	VEM 0105	VEM	1	3	18/2/23 9:36	19/02/2023 14:33	INTERNA;NAO PROGRAMADA;MEIO AMBIENTE;VENTO	240	3	75286	86,85
1463	390	11303578-1	2	2023	15831	LUB 0110	LUB	1	3	18/2/23 9:40	19/02/2023 20:31	INTERNA;NAO PROGRAMADA;MEIO AMBIENTE;ARVORE OU VEGETACAO	13800	1	98045	34,84
1464	390	11303591-1	2	2023	12947	NAC 0111	NAC	1	3	18/2/23 9:43	18/02/2023 13:41	INTERNA;NAO PROGRAMADA;MEIO AMBIENTE;VENTO	240	2	111504	7,93
1465	390	11303594-1	2	2023	15836	GPR 0105	GPR	1	3	18/2/23 9:44	19/02/2023 17:41	INTERNA;NAO PROGRAMADA;MEIO AMBIENTE;ARVORE OU VEGETACAO	240	2	78947	63,89
1466	390	11303597-1	2	2023	12997	VPR 0113	VPR	1	3	18/2/23 9:45	18/02/2023 13:17	INTERNA;NAO PROGRAMADA;MEIO AMBIENTE;VENTO	240	1	78399	3,53
1467	390	11303635-1	2	2023	16599	GVI 0103	GVI	1	3	18/2/23 9:52	19/02/2023 10:15	INTERNA;NAO PROGRAMADA;MEIO AMBIENTE;VENTO	13800	28	93680	683,01
1468	390	11303636-1	2	2023	12968	RGR 0104	RGR	1	3	18/2/23 9:52	19/02/2023 23:30	INTERNA;NAO PROGRAMADA;MEIO AMBIENTE;VENTO	240	1	41998	37,63
1469	390	11303638-1	2	2023	12957	PER 0110	PER	1	3	18/2/23 9:53	18/02/2023 15:19	INTERNA;NAO PROGRAMADA;MEIO AMBIENTE;VENTO	240	3	105576	16,29
1470	390	11303675-1	2	2023	16588	PPU 0110	PPU	1	3	18/2/23 10:04	18/02/2023 17:09	INTERNA;NAO PROGRAMADA;MEIO AMBIENTE;VENTO	240	1	53059	7,09
1471	390	11303677-1	2	2023	12845	BAR 0107	BAR	1	3	18/2/23 10:04	19/02/2023 04:53	INTERNA;NAO PROGRAMADA;MEIO AMBIENTE;VENTO	240	3	119399	56,46
1472	390	11303703-1	2	2023	12916	MNO 0104	MNO	1	3	18/2/23 10:09	18/02/2023 15:48	INTERNA;NAO PROGRAMADA;MEIO AMBIENTE;ARVORE OU VEGETACAO	13800	114	25343	644,26
1473	390	11303711-1	2	2023	12868	CAA 0113	CAA	1	3	18/2/23 10:10	18/02/2023 12:28	INTERNA;NAO PROGRAMADA;MEIO AMBIENTE;ARVORE OU VEGETACAO	240	2	56180	4,61
1474	390	11303712-1	2	2023	15826	MSA 0103	MSA	1	3	18/2/23 10:10	18/02/2023 15:36	INTERNA;NAO PROGRAMADA;MEIO AMBIENTE;VENTO	240	3	88885	16,27
1475	390	11303779-1	2	2023	16585	MBE 0105	MBE	1	3	18/2/23 10:27	19/02/2023 14:52	INTERNA;NAO PROGRAMADA;MEIO AMBIENTE;VENTO	13800	1	117708	28,41
1476	390	11303791-1	2	2023	15819	VAL 0110	VAL	1	3	18/2/23 10:30	18/02/2023 17:03	INTERNA;NAO PROGRAMADA;MEIO AMBIENTE;ARVORE OU VEGETACAO	13800	300	18043	502,17
1477	390	11303803-1	2	2023	16600	JAC 0102	JAC	1	3	18/2/23 10:34	18/02/2023 14:38	INTERNA;NAO PROGRAMADA;MEIO AMBIENTE;VENTO	240	5	65325	1,33
1478	390	11303807-1	2	2023	12887	CLA 0110	CLA	1	3	18/2/23 10:35	20/02/2023 01:55	INTERNA;NAO PROGRAMADA;MEIO AMBIENTE;VENTO	240	7	54918	275,36
1479	390	11303809-1	2	2023	12957	PER 0109	PER	1	3	18/2/23 10:35	18/02/2023 12:35	INTERNA;NAO PROGRAMADA;MEIO AMBIENTE;VENTO	13800	91	105576	182,10
1480	390	11303834-1	2	2023	16586	MON 0111	MON	1	3	18/2/23 10:42	19/02/2023 11:46	INTERNA;NAO PROGRAMADA;MEIO AMBIENTE;ARVORE OU VEGETACAO	240	1	36706	25,07
1481	390	11303846-1	2	2023	16589	SAC 0110	SAC	1	3	18/2/23 10:44	18/02/2023 14:54	INTERNA;NAO PROGRAMADA;MEIO AMBIENTE;VENTO	240	4	45487	16,65
1482	390	11303859-1	2	2023	12991	VEM 0112	VEM	1	3	18/2/23 10:47	18/02/2023 14:40	INTERNA;NAO PROGRAMADA;MEIO AMBIENTE;VENTO	13800	55	75286	213,97
1483	390	11303867-1	2	2023	12838	AUT 0105	AUT	1	3	18/2/23 10:48	18/02/2023 14:33	INTERNA;NAO PROGRAMADA;MEIO AMBIENTE;VENTO	240	1	71380	3,75



1484	390	11303893-1	2	2023	12874	CAP 0103	CAP	1	3	18/2/23 10:54	18/02/2023 11:44	INTERNA;NAO PROGRAMADA;MEIO AMBIENTE;VENTO	240	4	44983	3,28
1485	390	11303894-1	2	2023	12912	GNA 0107	GNA	1	3	18/2/23 10:54	19/02/2023 13:05	INTERNA;NAO PROGRAMADA;MEIO AMBIENTE;VENTO	240	1	93105	26,18
1486	390	11303943-1	2	2023	12830	AME 0107	AME	1	3	18/2/23 11:07	20/02/2023 04:48	INTERNA;NAO PROGRAMADA;MEIO AMBIENTE;VENTO	240	1	61330	37,61
1487	390	11303955-1	2	2023	12952	PRE 0111	PRE	1	3	18/2/23 11:09	18/02/2023 23:30	INTERNA;NAO PROGRAMADA;MEIO AMBIENTE;ARVORE OU VEGETACAO	13800	3	39636	37,00
1488	390	11303964-1	2	2023	15829	MPA 0109	MPA	1	3	18/2/23 11:14	18/02/2023 15:44	INTERNA;NAO PROGRAMADA;MEIO AMBIENTE;VENTO	240	1	79056	4,50
1489	390	11304004-1	2	2023	12880	CVE 0105	CVE	1	3	18/2/23 11:23	18/02/2023 12:46	INTERNA;NAO PROGRAMADA;MEIO AMBIENTE;VENTO	13800	168	36592	231,33
1490	390	11304019-1	2	2023	16605	SBC 0108	SBC	1	3	18/2/23 11:26	19/02/2023 23:28	INTERNA;NAO PROGRAMADA;MEIO AMBIENTE;ARVORE OU VEGETACAO	240	1	72630	36,04
1491	390	11304036-1	2	2023	16578	COT 0112	COT	1	3	18/2/23 11:30	19/02/2023 14:13	INTERNA;NAO PROGRAMADA;MEIO AMBIENTE;ARVORE OU VEGETACAO	13800	27	43105	27,02
1492	390	11304080-1	2	2023	15842	BAV 0105	BAV	1	3	18/2/23 11:41	18/02/2023 23:55	INTERNA;NAO PROGRAMADA;MEIO AMBIENTE;ARVORE OU VEGETACAO	13800	164	67698	2006,68
1493	390	11304132-1	2	2023	12971	SMA 0103	SMA	1	3	18/2/23 11:54	19/02/2023 14:27	INTERNA;NAO PROGRAMADA;MEIO AMBIENTE;VENTO	240	6	98678	159,31
1494	390	11304135-1	2	2023	12958	PNH 0107	PNH	1	3	18/2/23 7:46	18/02/2023 15:48	INTERNA;NAO PROGRAMADA;MEIO AMBIENTE;ARVORE OU VEGETACAO	13800	14	25065	112,32
1495	390	11304137-1	2	2023	12966	RPI 0106	RPI	1	3	18/2/23 11:55	18/02/2023 15:55	INTERNA;NAO PROGRAMADA;MEIO AMBIENTE;VENTO	240	2	68806	8,01
1496	390	11304141-1	2	2023	12845	BAR 0111	BAR	1	3	18/2/23 11:56	19/02/2023 05:55	INTERNA;NAO PROGRAMADA;MEIO AMBIENTE;VENTO	240	4	119399	71,94
1497	390	11304178-1	2	2023	12830	AME 0102	AME	1	3	18/2/23 12:02	20/02/2023 15:12	INTERNA;NAO PROGRAMADA;MEIO AMBIENTE;VENTO	240	2	61330	52,82
1498	390	11304182-1	2	2023	16574	CAM 0103	CAM	1	3	18/2/23 12:03	18/02/2023 16:07	INTERNA;NAO PROGRAMADA;MEIO AMBIENTE;VENTO	13800	1129	55294	4592,83
1499	390	11304183-1	2	2023	12999	VTA 0106	VTA	1	3	18/2/23 12:03	19/02/2023 17:23	INTERNA;NAO PROGRAMADA;MEIO AMBIENTE;ARVORE OU VEGETACAO	240	1	67219	29,34
1500	390	11304215-1	2	2023	12959	PIP 0106	PIP	1	3	18/2/23 12:08	18/02/2023 18:38	INTERNA;NAO PROGRAMADA;MEIO AMBIENTE;ARVORE OU VEGETACAO	240	29	28556	69,00
1501	390	11304243-1	2	2023	16600	JAC 0106	JAC	1	3	18/2/23 12:12	19/02/2023 16:52	INTERNA;NAO PROGRAMADA;MEIO AMBIENTE;VENTO	240	1	65325	28,66
1502	390	11304250-1	2	2023	12997	VPR 0110	VPR	1	3	18/2/23 12:13	18/02/2023 21:55	INTERNA;NAO PROGRAMADA;MEIO AMBIENTE;VENTO	13800	70	78399	678,26
1503	390	11304268-1	2	2023	12947	NAC 0113	NAC	1	3	18/2/23 12:17	18/02/2023 15:44	INTERNA;NAO PROGRAMADA;MEIO AMBIENTE;VENTO	13800	60	111504	207,27
1504	390	11304284-1	2	2023	12947	NAC 0113	NAC	1	3	18/2/23 12:20	18/02/2023 17:09	INTERNA;NAO PROGRAMADA;MEIO AMBIENTE;VENTO	13800	129	111504	622,17
1505	390	11304293-1	2	2023	12976	SIL 0108	SIL	1	3	18/2/23 12:22	19/02/2023 06:40	INTERNA;NAO PROGRAMADA;MEIO AMBIENTE;ARVORE OU VEGETACAO	13800	706	52708	12920,39
1506	390	11304298-1	2	2023	12966	RPI 0111	RPI	1	3	18/2/23 12:23	20/02/2023 15:07	INTERNA;NAO PROGRAMADA;MEIO AMBIENTE;VENTO	13800	1	68806	5493,19
1507	390	11304306-1	2	2023	12912	GNA 0107	GNA	1	3	18/2/23 12:25	18/02/2023 13:50	INTERNA;NAO PROGRAMADA;MEIO AMBIENTE;DESCARGA ATMOSFERICA	13800	729	93105	1030,73
1508	390	11304326-1	2	2023	15822	TSE 0108	TSE	1	3	18/2/23 12:31	19/02/2023 17:46	INTERNA;NAO PROGRAMADA;MEIO AMBIENTE;ARVORE OU VEGETACAO	240	1	123048	29,25
1509	390	11304328-1	2	2023	16587	PAR 0103	PAR	1	3	18/2/23 12:31	19/02/2023 11:03	INTERNA;NAO PROGRAMADA;MEIO AMBIENTE;VENTO	240	1	28704	22,53
1510	390	11304350-1	2	2023	12907	EGU 0103	EGU	1	3	18/2/23 12:38	18/02/2023 15:55	INTERNA;NAO PROGRAMADA;MEIO AMBIENTE;ARVORE OU VEGETACAO	13800	1348	21248	4419,57
1511	390	11304376-1	2	2023	12997	VPR 0108	VPR	1	3	18/2/23 12:44	18/02/2023 18:20	INTERNA;NAO PROGRAMADA;MEIO AMBIENTE;VENTO	13800	829	78399	4628,81



1512	390	11304389-1	2	2023	12877	CRA 0103	CRA	1	3	18/2/23 12:47	18/02/2023 16:57	INTERNA;NAO PROGRAMADA;MEIO AMBIENTE;VENTO	13800	174	87558	745,80
1513	390	11304392-1	2	2023	12926	JCI 0103	JCI	1	3	18/2/23 12:48	18/02/2023 18:08	INTERNA;NAO PROGRAMADA;MEIO AMBIENTE;ARVORE OU VEGETACAO	13800	97	46761	481,34
1514	390	11304466-1	2	2023	12956	TTI 0105	TTI	1	3	18/2/23 13:02	18/02/2023 15:52	INTERNA;NAO PROGRAMADA;MEIO AMBIENTE;ARVORE OU VEGETACAO	13800	818	60556	1738,37
1515	390	11304468-1	2	2023	12950	OSA 0112	OSA	1	3	18/2/23 13:03	19/02/2023 10:40	INTERNA;NAO PROGRAMADA;MEIO AMBIENTE;ARVORE OU VEGETACAO	13800	79	47549	1707,30
1516	390	11304479-1	2	2023	12950	OSA 0112	OSA	1	3	18/2/23 13:05	19/02/2023 07:20	INTERNA;NAO PROGRAMADA;MEIO AMBIENTE;VENTO	13800	110	47549	2006,46
1517	390	11304487-1	2	2023	12823	SOC 0102	SOC	1	3	18/2/23 13:08	19/02/2023 13:40	INTERNA;NAO PROGRAMADA;MEIO AMBIENTE;ARVORE OU VEGETACAO	13800	25	15026	613,16
1518	390	11304501-1	2	2023	16588	PPU 0106	PPU	1	3	18/2/23 13:10	18/02/2023 18:47	INTERNA;NAO PROGRAMADA;MEIO AMBIENTE;VENTO	13800	693	53059	3890,81
1519	390	11304520-1	2	2023	12999	VTA 0105	VTA	1	3	18/2/23 13:14	19/02/2023 05:24	INTERNA;NAO PROGRAMADA;MEIO AMBIENTE;VENTO	240	2	67219	32,35
1520	390	11304522-1	2	2023	12845	BAR 0111	BAR	1	3	18/2/23 13:15	18/02/2023 16:45	INTERNA;NAO PROGRAMADA;MEIO AMBIENTE;VENTO	240	2	119399	7,01
1521	390	11304525-1	2	2023	12997	VPR 0109	VPR	1	3	18/2/23 13:15	18/02/2023 16:09	INTERNA;NAO PROGRAMADA;MEIO AMBIENTE;ARVORE OU VEGETACAO	13800	172	78399	497,46
1522	390	11304548-1	2	2023	12997	VPR 0109	VPR	1	3	18/2/23 13:21	18/02/2023 14:21	INTERNA;NAO PROGRAMADA;MEIO AMBIENTE;VENTO	13800	716	78399	726,34
1523	390	11304551-1	2	2023	16597	BAT 0106	BAT	1	3	18/2/23 13:16	18/02/2023 15:15	INTERNA;NAO PROGRAMADA;MEIO AMBIENTE;ARVORE OU VEGETACAO	13800	1683	31417	3335,15
1524	390	11304559-1	2	2023	15834	ITP 0111	ITP	1	3	18/2/23 13:22	18/02/2023 18:27	INTERNA;NAO PROGRAMADA;MEIO AMBIENTE;ARVORE OU VEGETACAO	13800	95	61998	482,57
1525	390	11304570-1	2	2023	16577	CLE 0114	CLE	1	3	18/2/23 13:23	18/02/2023 17:27	INTERNA;NAO PROGRAMADA;MEIO AMBIENTE;ARVORE OU VEGETACAO	13800	91	28106	694,66
1526	390	11304571-1	2	2023	12853	BAL 0109	BAL	1	3	18/2/23 13:23	19/02/2023 16:56	INTERNA;NAO PROGRAMADA;MEIO AMBIENTE;VENTO	240	5	68173	6,85
1527	390	11304614-1	2	2023	16588	PPU 0112	PPU	1	3	18/2/23 13:29	18/02/2023 21:36	INTERNA;NAO PROGRAMADA;MEIO AMBIENTE;ARVORE OU VEGETACAO	13800	132	53059	1070,52
1528	390	11304634-1	2	2023	12966	RPI 0111	RPI	1	3	18/2/23 13:33	20/02/2023 12:00	INTERNA;NAO PROGRAMADA;MEIO AMBIENTE;ARVORE OU VEGETACAO	240	1	68806	26,35
1529	390	11304683-1	2	2023	16591	TUC 0103	TUC	1	3	18/2/23 13:33	18/02/2023 17:51	INTERNA;NAO PROGRAMADA;MEIO AMBIENTE;ARVORE OU VEGETACAO	13800	56	50910	239,94
1530	390	11304690-1	2	2023	12843	BFU 0111	BFU	1	3	18/2/23 13:41	18/02/2023 17:58	INTERNA;NAO PROGRAMADA;MEIO AMBIENTE;VENTO	13800	687	47919	2941,31
1531	390	11304709-1	2	2023	13000	VIT 0114	VIT	1	3	18/2/23 13:45	19/02/2023 12:36	INTERNA;NAO PROGRAMADA;MEIO AMBIENTE;ARVORE OU VEGETACAO	13800	33	103847	753,52
1532	390	11304730-1	2	2023	12950	OSA 0112	OSA	1	3	18/2/23 13:50	19/02/2023 16:12	INTERNA;NAO PROGRAMADA;MEIO AMBIENTE;VENTO	13800	8	47549	210,88
1533	390	11304732-1	2	2023	12900	CUP 0106	CUP	1	3	18/2/23 13:50	18/02/2023 17:05	INTERNA;NAO PROGRAMADA;MEIO AMBIENTE;VENTO	13800	335	108264	1033,29
1534	390	11304755-1	2	2023	16571	ALV 0111	ALV	1	3	18/2/23 13:54	18/02/2023 15:20	INTERNA;NAO PROGRAMADA;MEIO AMBIENTE;ARVORE OU VEGETACAO	13800	161	74028	231,44
1535	390	11304763-1	2	2023	12971	SMA 0111	SMA	1	3	18/2/23 13:55	18/02/2023 18:10	INTERNA;NAO PROGRAMADA;MEIO AMBIENTE;ARVORE OU VEGETACAO	13800	94	98678	398,25
1536	390	11304770-1	2	2023	12837	ANB 0106	ANB	1	3	18/2/23 13:57	18/02/2023 15:40	INTERNA;NAO PROGRAMADA;MEIO AMBIENTE;VENTO	13800	314	45415	537,90
1537	390	11304804-1	2	2023	16593	VAR 0105	VAR	1	3	18/2/23 14:04	19/02/2023 11:01	INTERNA;NAO PROGRAMADA;MEIO AMBIENTE;VENTO	240	2	108400	41,89
1538	390	11304832-1	2	2023	16598	CAC 2304	CAC	1	3	18/2/23 14:10	18/02/2023 18:52	INTERNA;NAO PROGRAMADA;MEIO AMBIENTE;ARVORE OU VEGETACAO	23000	127	26566	597,85
1539	390	11304853-1	2	2023	15814	AUT 0104	AUT	1	3	18/2/23 14:12	18/02/2023 15:51	INTERNA;NAO PROGRAMADA;MEIO AMBIENTE;ARVORE OU VEGETACAO	13800	2	22790	778,82



1540	390	11304856-1	2	2023	15835	ITA 0102	ITA	1	3	18/2/23 14:14	19/02/2023 09:27	INTERNA;NAO PROGRAMADA;MEIO AMBIENTE;ARVORE OU VEGETACAO	13800	2	20655	2365,48
1541	390	11304858-1	2	2023	16581	JAN 0113	JAN	1	3	18/2/23 14:14	19/02/2023 14:16	INTERNA;NAO PROGRAMADA;MEIO AMBIENTE;VENTO	240	1	81383	24,03
1542	390	11304861-1	2	2023	12952	PRE 0102	PRE	1	3	18/2/23 14:14	18/02/2023 19:21	INTERNA;NAO PROGRAMADA;MEIO AMBIENTE;ARVORE OU VEGETACAO	13800	387	39636	1581,80
1543	390	11304879-1	2	2023	12830	AME 0102	AME	1	3	18/2/23 14:17	20/02/2023 11:15	INTERNA;NAO PROGRAMADA;MEIO AMBIENTE;VENTO	240	1	61330	44,97
1544	390	11304881-1	2	2023	16593	VAR 0114	VAR	1	3	18/2/23 14:17	18/02/2023 20:00	INTERNA;NAO PROGRAMADA;MEIO AMBIENTE;VENTO	13800	160	108400	913,29
1545	390	11304884-1	2	2023	16580	ROS 0103	ROS	1	3	18/2/23 14:18	18/02/2023 18:06	INTERNA;NAO PROGRAMADA;MEIO AMBIENTE;VENTO	240	1	76370	3,80
1546	390	11304892-1	2	2023	16597	BAT 0103	BAT	1	3	18/2/23 14:19	18/02/2023 16:23	INTERNA;NAO PROGRAMADA;MEIO AMBIENTE;VENTO	13800	55	31417	113,09
1547	390	11304895-1	2	2023	12882	CTL 0105	CTL	1	3	18/2/23 14:20	19/02/2023 09:49	INTERNA;NAO PROGRAMADA;MEIO AMBIENTE;ARVORE OU VEGETACAO	13800	53	67849	1033,01
1548	390	11304906-1	2	2023	16603	REP 0104	REP	1	3	18/2/23 14:22	18/02/2023 17:01	INTERNA;NAO PROGRAMADA;MEIO AMBIENTE;ARVORE OU VEGETACAO	240	1	27039	2,56
1549	390	11304909-1	2	2023	12958	PNH 0104	PNH	1	3	18/2/23 14:23	18/02/2023 16:43	INTERNA;NAO PROGRAMADA;MEIO AMBIENTE;VENTO	13800	2200	25065	3301,27
1550	390	11304911-1	2	2023	15841	BAI 0106	BAI	1	3	18/2/23 14:23	18/02/2023 17:39	INTERNA;NAO PROGRAMADA;MEIO AMBIENTE;ARVORE OU VEGETACAO	13800	108	64529	352,47
1551	390	11304912-1	2	2023	15835	ITA 0102	ITA	1	3	18/2/23 14:23	18/02/2023 16:22	INTERNA;NAO PROGRAMADA;MEIO AMBIENTE;ARVORE OU VEGETACAO	13800	719	20655	1427,22
1552	390	11304917-1	2	2023	16599	GVI 0109	GVI	1	3	18/2/23 14:24	19/02/2023 21:55	INTERNA;NAO PROGRAMADA;MEIO AMBIENTE;ARVORE OU VEGETACAO	240	1	93680	31,52
1553	390	11304918-1	2	2023	12958	PNH 0102	PNH	1	3	18/2/23 14:25	19/02/2023 02:31	INTERNA;NAO PROGRAMADA;MEIO AMBIENTE;VENTO	13800	75	25065	907,83
1554	390	11304925-1	2	2023	16589	SAC 0113	SAC	1	3	18/2/23 14:26	19/02/2023 12:09	INTERNA;NAO PROGRAMADA;MEIO AMBIENTE;VENTO	13800	72	45487	964,06
1555	390	11304935-1	2	2023	15816	COT 0114	COT	1	3	18/2/23 14:27	18/02/2023 21:49	INTERNA;NAO PROGRAMADA;MEIO AMBIENTE;ARVORE OU VEGETACAO	13800	22	39220	161,90
1556	390	11304942-1	2	2023	12868	CAA 0115	CAA	1	3	18/2/23 14:28	18/02/2023 22:10	INTERNA;NAO PROGRAMADA;MEIO AMBIENTE;ARVORE OU VEGETACAO	13800	119	56180	915,21
1557	390	11304949-1	2	2023	12883	CAT 0105	CAT	1	3	18/2/23 14:30	18/02/2023 17:10	INTERNA;NAO PROGRAMADA;MEIO AMBIENTE;ARVORE OU VEGETACAO	13800	474	19970	1263,34
1558	390	11304967-1	2	2023	15834	ITP 0102	ITP	1	3	18/2/23 14:34	19/02/2023 03:35	INTERNA;NAO PROGRAMADA;MEIO AMBIENTE;ARVORE OU VEGETACAO	13800	180	61998	2340,20
1559	390	11304969-1	2	2023	15827	MAZ 0104	MAZ	1	3	18/2/23 14:35	18/02/2023 20:14	INTERNA;NAO PROGRAMADA;MEIO AMBIENTE;ARVORE OU VEGETACAO	13800	113	151442	638,92
1560	390	11304976-1	2	2023	15819	VAL 0107	VAL	1	3	18/2/23 14:36	18/02/2023 16:21	INTERNA;NAO PROGRAMADA;MEIO AMBIENTE;ARVORE OU VEGETACAO	13800	769	18043	1843,48
1561	390	11304989-1	2	2023	12887	CLA 0102	CLA	1	3	18/2/23 14:38	19/02/2023 13:49	INTERNA;NAO PROGRAMADA;MEIO AMBIENTE;ARVORE OU VEGETACAO	13800	20	54918	463,72
1562	390	11304992-1	2	2023	12826	ABV 0105	ABV	1	3	18/2/23 14:38	18/02/2023 16:03	INTERNA;NAO PROGRAMADA;MEIO AMBIENTE;ARVORE OU VEGETACAO	13800	169	23000	237,40
1563	390	11305021-1	2	2023	15834	ITP 0111	ITP	1	3	18/2/23 14:43	18/02/2023 18:50	INTERNA;NAO PROGRAMADA;MEIO AMBIENTE;ARVORE OU VEGETACAO	13800	697	61998	2872,03
1564	390	11305032-1	2	2023	12946	GJU 0106	GJU	1	3	18/2/23 14:44	18/02/2023 17:52	INTERNA;NAO PROGRAMADA;MEIO AMBIENTE;ARVORE OU VEGETACAO	13800	1133	23394	1661,97
1565	390	11305035-1	2	2023	12952	PRE 0103	PRE	1	3	18/2/23 14:44	19/02/2023 03:19	INTERNA;NAO PROGRAMADA;MEIO AMBIENTE;ARVORE OU VEGETACAO	13800	50	39636	438,16
1566	390	11305043-1	2	2023	16606	SER 0104	SER	1	3	18/2/23 14:46	18/02/2023 16:31	INTERNA;NAO PROGRAMADA;MEIO AMBIENTE;ARVORE OU VEGETACAO	13800	85	18932	149,03
1567	390	11305059-1	2	2023	12951	TSE 0102	TSE	1	3	18/2/23 14:48	18/02/2023 16:08	INTERNA;NAO PROGRAMADA;MEIO AMBIENTE;VENTO	13800	193	48015	26,06



1568	390	11305073-1	2	2023	12853	BAL 0107	BAL	1	3	18/2/23 14:51	19/02/2023 11:15	INTERNA;NAO PROGRAMADA;MEIO AMBIENTE;ARVORE OU VEGETACAO	13800	52	68173	1508,90
1569	390	11305088-1	2	2023	16581	JAN 0112	JAN	1	3	18/2/23 14:53	19/02/2023 00:36	INTERNA;NAO PROGRAMADA;MEIO AMBIENTE;ARVORE OU VEGETACAO	13800	27	81383	1422,00
1570	390	11305109-1	2	2023	16593	VAR 0105	VAR	1	3	18/2/23 14:55	18/02/2023 18:15	INTERNA;NAO PROGRAMADA;MEIO AMBIENTE;VENTO	13800	1021	108400	3399,36
1571	390	11305155-1	2	2023	12958	PNH 0104	PNH	1	3	18/2/23 15:00	18/02/2023 17:22	INTERNA;NAO PROGRAMADA;MEIO AMBIENTE;VENTO	13800	832	25065	1964,68
1572	390	11305161-1	2	2023	15814	JAG 0107	JAG	1	3	18/2/23 15:01	19/02/2023 03:40	INTERNA;NAO PROGRAMADA;MEIO AMBIENTE;ARVORE OU VEGETACAO	13800	298	22790	3768,21
1573	390	11305163-1	2	2023	16585	MBE 0109	MBE	1	3	18/2/23 15:01	19/02/2023 16:39	INTERNA;NAO PROGRAMADA;MEIO AMBIENTE;ARVORE OU VEGETACAO	240	33	117708	1035,65
1574	390	11305164-1	2	2023	16593	PRE 0103	PRE	1	3	18/2/23 15:01	18/02/2023 15:56	INTERNA;NAO PROGRAMADA;MEIO AMBIENTE;ARVORE OU VEGETACAO	13800	580	108400	529,73
1575	390	11305166-1	2	2023	12952	PRE 0103	PRE	1	3	18/2/23 15:01	18/02/2023 19:35	INTERNA;NAO PROGRAMADA;MEIO AMBIENTE;ARVORE OU VEGETACAO	13800	7	39636	46,70
1576	390	11305167-1	2	2023	12952	PRE 0105	PRE	1	3	18/2/23 15:02	18/02/2023 17:35	INTERNA;NAO PROGRAMADA;MEIO AMBIENTE;ARVORE OU VEGETACAO	13800	172	39636	441,23
1577	390	11305169-1	2	2023	16595	ALP 0110	ALP	1	3	18/2/23 15:02	19/02/2023 09:20	INTERNA;NAO PROGRAMADA;MEIO AMBIENTE;VENTO	13800	41	30053	750,24
1578	390	11305176-1	2	2023	12928	JUQ 0106	JUQ	1	3	18/2/23 15:03	19/02/2023 14:00	INTERNA;NAO PROGRAMADA;MEIO AMBIENTE;ARVORE OU VEGETACAO	13800	18	19198	886,58
1579	390	11305189-1	2	2023	12952	PRE 0108	PRE	1	3	18/2/23 15:05	19/02/2023 16:12	INTERNA;NAO PROGRAMADA;MEIO AMBIENTE;ARVORE OU VEGETACAO	13800	34	39636	854,46
1580	390	11305190-1	2	2023	12997	VPR 0115	VPR	1	3	18/2/23 15:05	18/02/2023 19:11	INTERNA;NAO PROGRAMADA;MEIO AMBIENTE;ARVORE OU VEGETACAO	13800	58	78399	237,66
1581	390	11305199-1	2	2023	15827	MAZ 0105	MAZ	1	3	18/2/23 15:06	18/02/2023 17:49	INTERNA;NAO PROGRAMADA;MEIO AMBIENTE;ARVORE OU VEGETACAO	13800	92	151442	249,75
1582	390	11305213-1	2	2023	12968	RGR 0104	RGR	1	3	18/2/23 15:08	18/02/2023 16:49	INTERNA;NAO PROGRAMADA;MEIO AMBIENTE;ARVORE OU VEGETACAO	13800	491	41998	825,02
1583	390	11305215-1	2	2023	16586	MON 0110	MON	1	3	18/2/23 15:08	19/02/2023 04:56	INTERNA;NAO PROGRAMADA;MEIO AMBIENTE;ARVORE OU VEGETACAO	13800	551	36706	7600,28
1584	390	11305228-1	2	2023	12902	DIA 0114	DIA	1	3	18/2/23 15:10	19/02/2023 13:56	INTERNA;NAO PROGRAMADA;MEIO AMBIENTE;ARVORE OU VEGETACAO	13800	146	60662	423,89
1585	390	11305230-1	2	2023	12976	SIL 0105	SIL	1	3	18/2/23 15:10	18/02/2023 19:16	INTERNA;NAO PROGRAMADA;MEIO AMBIENTE;ARVORE OU VEGETACAO	13800	61	52708	250,63
1586	390	11305267-1	2	2023	12966	COI 0104	COI	1	3	18/2/23 15:14	18/02/2023 17:50	INTERNA;NAO PROGRAMADA;MEIO AMBIENTE;ARVORE OU VEGETACAO	13800	33	68806	220,62
1587	390	11305273-1	2	2023	12976	SIL 0107	SIL	1	3	18/2/23 14:16	19/02/2023 01:32	INTERNA;NAO PROGRAMADA;MEIO AMBIENTE;ARVORE OU VEGETACAO	13800	8	52708	507,67
1588	390	11305279-1	2	2023	12981	TMO 0115	TMO	1	3	18/2/23 15:16	20/02/2023 12:56	INTERNA;NAO PROGRAMADA;MEIO AMBIENTE;VENTO	13800	14	50340	639,45
1589	390	11305280-1	2	2023	16581	JAN 0106	JAN	1	3	18/2/23 15:16	19/02/2023 00:34	INTERNA;NAO PROGRAMADA;MEIO AMBIENTE;VENTO	13800	244	81383	2170,45
1590	390	11305282-1	2	2023	16585	MBE 0110	MBE	1	3	18/2/23 15:16	19/02/2023 13:13	INTERNA;NAO PROGRAMADA;MEIO AMBIENTE;VENTO	240	17	117708	373,23
1591	390	11305288-1	2	2023	12907	EGU 0102	EGU	1	3	18/2/23 15:17	20/02/2023 01:34	INTERNA;NAO PROGRAMADA;MEIO AMBIENTE;ARVORE OU VEGETACAO	13800	32	21248	1096,83
1592	390	11305299-1	2	2023	16572	BRU 0103	BRU	1	3	18/2/23 15:18	18/02/2023 19:50	INTERNA;NAO PROGRAMADA;MEIO AMBIENTE;VENTO	13800	471	55275	2128,27
1593	390	11305301-1	2	2023	12900	CUP 0111	CUP	1	3	18/2/23 15:19	19/02/2023 00:38	INTERNA;NAO PROGRAMADA;MEIO AMBIENTE;ARVORE OU VEGETACAO	13800	467	108264	4353,74
1594	390	11305302-1	2	2023	16603	ROS 0102	ROS	1	3	18/2/23 15:19	18/02/2023 19:26	INTERNA;NAO PROGRAMADA;MEIO AMBIENTE;ARVORE OU VEGETACAO	13800	72	27039	296,66
1595	390	11305308-1	2	2023	12952	PRE 0105	PRE	1	3	18/2/23 15:20	18/02/2023 19:02	INTERNA;NAO PROGRAMADA;MEIO AMBIENTE;ARVORE OU VEGETACAO	13800	114	39636	422,69



1596	390	11305325-1	2	2023	15813	JKU 0108	JKU	1	3	18/2/23 15:22	18/02/2023 23:49	INTERNA;NAO PROGRAMADA;MEIO AMBIENTE;ARVORE OU VEGETACAO	13800	69	25570	582,88
1597	390	11305326-1	2	2023	16598	CAC 2302	CAC	1	3	18/2/23 15:22	19/02/2023 10:30	INTERNA;NAO PROGRAMADA;MEIO AMBIENTE;ARVORE OU VEGETACAO	23000	85	26566	1626,31
1598	390	11305328-1	2	2023	16593	VAR 0105	VAR	1	3	18/2/23 15:17	18/02/2023 20:38	INTERNA;NAO PROGRAMADA;MEIO AMBIENTE;VENTO	13800	37	108400	3354,65
1599	390	11305349-1	2	2023	16572	BRU 0107	BRU	1	3	18/2/23 15:25	19/02/2023 02:00	INTERNA;NAO PROGRAMADA;MEIO AMBIENTE;ARVORE OU VEGETACAO	13800	161	55275	1701,50
1600	390	11305364-1	2	2023	15835	ITA 0104	ITA	1	3	18/2/23 15:26	19/02/2023 08:45	INTERNA;NAO PROGRAMADA;MEIO AMBIENTE;ARVORE OU VEGETACAO	13800	71	20655	1228,69
1601	390	11305368-1	2	2023	12909	GCA 0102	GCA	1	3	18/2/23 15:27	18/02/2023 17:49	INTERNA;NAO PROGRAMADA;MEIO AMBIENTE;ARVORE OU VEGETACAO	13800	69	19338	163,65
1602	390	11305371-1	2	2023	16587	PAR 0102	PAR	1	3	18/2/23 15:27	18/02/2023 20:25	INTERNA;NAO PROGRAMADA;MEIO AMBIENTE;ARVORE OU VEGETACAO	13800	18	28704	89,33
1603	390	11305382-1	2	2023	12927	JOR 0104	JOR	1	3	18/2/23 15:28	19/02/2023 07:10	INTERNA;NAO PROGRAMADA;MEIO AMBIENTE;ARVORE OU VEGETACAO	13800	84	16717	1319,31
1604	390	11305392-1	2	2023	12874	CAP 0110	CAP	1	3	18/2/23 15:29	18/02/2023 21:48	INTERNA;NAO PROGRAMADA;MEIO AMBIENTE;ARVORE OU VEGETACAO	13800	108	44983	681,57
1605	390	11305398-1	2	2023	16579	GUM 0109	GUM	1	3	18/2/23 15:29	20/02/2023 02:42	INTERNA;NAO PROGRAMADA;MEIO AMBIENTE;ARVORE OU VEGETACAO	240	1	80119	35,21
1606	390	11305405-1	2	2023	16578	COT 0109	COT	1	3	18/2/23 15:31	20/02/2023 01:35	INTERNA;NAO PROGRAMADA;MEIO AMBIENTE;ARVORE OU VEGETACAO	13800	3	43105	102,22
1607	390	11305409-1	2	2023	12868	CAA 0107	CAA	1	3	18/2/23 15:31	18/02/2023 21:48	INTERNA;NAO PROGRAMADA;MEIO AMBIENTE;ARVORE OU VEGETACAO	13800	116	56180	729,99
1608	390	11305430-1	2	2023	13000	VIT 0108	VIT	1	3	18/2/23 15:34	18/02/2023 20:49	INTERNA;NAO PROGRAMADA;MEIO AMBIENTE;ARVORE OU VEGETACAO	240	1	103847	5,25
1609	390	11305438-1	2	2023	16587	BJU 0102	BJU	1	3	18/2/23 15:35	19/02/2023 12:25	INTERNA;NAO PROGRAMADA;MEIO AMBIENTE;ARVORE OU VEGETACAO	13800	91	28704	1896,62
1610	390	11305448-1	2	2023	15821	TAI 0105	TAI	1	3	18/2/23 15:28	19/02/2023 01:15	INTERNA;NAO PROGRAMADA;MEIO AMBIENTE;ARVORE OU VEGETACAO	13800	101	83722	986,57
1611	390	11305460-1	2	2023	12845	BAR 0104	BAR	1	3	18/2/23 15:37	18/02/2023 18:09	INTERNA;NAO PROGRAMADA;MEIO AMBIENTE;ARVORE OU VEGETACAO	13800	83	119399	211,28
1612	390	11305467-1	2	2023	16588	PPU 0109	PPU	1	3	18/2/23 15:37	18/02/2023 22:16	INTERNA;NAO PROGRAMADA;MEIO AMBIENTE;VENTO	13800	267	53059	3294,82
1613	390	11305472-1	2	2023	15832	LIM 0103	LIM	1	3	18/2/23 15:38	18/02/2023 20:46	INTERNA;NAO PROGRAMADA;MEIO AMBIENTE;ARVORE OU VEGETACAO	13800	50	57098	255,97
1614	390	11305498-1	2	2023	16580	IVI 0108	IVI	1	3	18/2/23 15:42	19/02/2023 12:35	INTERNA;NAO PROGRAMADA;MEIO AMBIENTE;ARVORE OU VEGETACAO	13800	20	76370	417,53
1615	390	11305519-1	2	2023	12991	VEM 0109	VEM	1	3	18/2/23 15:44	20/02/2023 14:30	INTERNA;NAO PROGRAMADA;MEIO AMBIENTE;VENTO	240	1	75286	46,68
1616	390	11305550-1	2	2023	12913	GUA 0103	GUA	1	3	18/2/23 15:48	18/02/2023 17:48	INTERNA;NAO PROGRAMADA;MEIO AMBIENTE;ARVORE OU VEGETACAO	13800	379	27306	761,68
1617	390	11305562-1	2	2023	12997	VPR 0111	VPR	1	3	18/2/23 15:49	19/02/2023 09:31	INTERNA;NAO PROGRAMADA;MEIO AMBIENTE;VENTO	13800	45	78399	796,25
1618	390	11305567-1	2	2023	15830	MAD 0104	MAD	1	3	18/2/23 15:49	18/02/2023 17:53	INTERNA;NAO PROGRAMADA;MEIO AMBIENTE;ARVORE OU VEGETACAO	13800	4291	98919	10628,70
1619	390	11305569-1	2	2023	16597	BAT 0106	BAT	1	3	18/2/23 15:49	19/02/2023 04:00	INTERNA;NAO PROGRAMADA;MEIO AMBIENTE;VENTO	13800	385	31417	4693,15
1620	390	11305597-1	2	2023	16578	COT 0114	COT	1	3	18/2/23 15:53	19/02/2023 11:10	INTERNA;NAO PROGRAMADA;MEIO AMBIENTE;ARVORE OU VEGETACAO	13800	64	43105	1233,92
1621	390	11305599-1	2	2023	16587	PAR 0109	PAR	1	3	18/2/23 15:39	18/02/2023 22:57	INTERNA;NAO PROGRAMADA;MEIO AMBIENTE;VENTO	13800	8	28704	20559,28
1622	390	11305612-1	2	2023	12868	CAA 0114	CAA	1	3	18/2/23 15:54	18/02/2023 23:35	INTERNA;NAO PROGRAMADA;MEIO AMBIENTE;ARVORE OU VEGETACAO	13800	48	56180	368,92
1623	390	11305623-1	2	2023	12830	AME 0104	AME	1	3	18/2/23 15:55	19/02/2023 13:51	INTERNA;NAO PROGRAMADA;MEIO AMBIENTE;VENTO	13800	114	61330	2498,98



1624	390	11305636-1	2	2023	16571	ALV 0112	ALV	1	3	18/2/23 15:56	20/02/2023 13:55	INTERNA;NAO PROGRAMADA;MEIO AMBIENTE;VENTO	240	1	74028	45,97
1625	390	11305661-1	2	2023	15818	VFO 0102	VFO	1	3	18/2/23 15:58	18/02/2023 18:25	INTERNA;NAO PROGRAMADA;MEIO AMBIENTE;ARVORE OU VEGETACAO	13800	2	71169	6199,23
1626	390	11305724-1	2	2023	12951	PAN 0109	PAN	1	3	18/2/23 16:03	18/02/2023 22:24	INTERNA;NAO PROGRAMADA;MEIO AMBIENTE;ARVORE OU VEGETACAO	13800	994	48015	5361,75
1627	390	11305733-1	2	2023	15836	GPR 0105	GPR	1	3	18/2/23 15:44	18/02/2023 19:33	INTERNA;NAO PROGRAMADA;MEIO AMBIENTE;VENTO	13800	619	78947	2358,22
1628	390	11305782-1	2	2023	16587	BJU 0103	BJU	1	3	18/2/23 16:07	19/02/2023 10:29	INTERNA;NAO PROGRAMADA;MEIO AMBIENTE;ARVORE OU VEGETACAO	13800	19	28704	348,79
1629	390	11305837-1	2	2023	12945	MOO 0107	MOO	1	3	18/2/23 16:12	18/02/2023 18:41	INTERNA;NAO PROGRAMADA;MEIO AMBIENTE;ARVORE OU VEGETACAO	13800	1712	12779	4243,86
1630	390	11305841-1	2	2023	15823	SAM 0109	SAM	1	3	18/2/23 16:13	19/02/2023 06:40	INTERNA;NAO PROGRAMADA;MEIO AMBIENTE;ARVORE OU VEGETACAO	13800	630	50304	13135,21
1631	390	11305842-1	2	2023	15823	SAM 0109	SAM	1	3	18/2/23 16:13	19/02/2023 07:07	INTERNA;NAO PROGRAMADA;MEIO AMBIENTE;ARVORE OU VEGETACAO	13800	1443	50304	13243,96
1632	390	11305844-1	2	2023	16599	GVI 0103	GVI	1	3	18/2/23 16:13	19/02/2023 12:00	INTERNA;NAO PROGRAMADA;MEIO AMBIENTE;ARVORE OU VEGETACAO	13800	23	93680	454,95
1633	390	11305876-1	2	2023	12951	PAN 0107	PAN	1	3	18/2/23 16:17	19/02/2023 00:39	INTERNA;NAO PROGRAMADA;MEIO AMBIENTE;ARVORE OU VEGETACAO	13800	2	48015	16,74
1634	390	11305914-1	2	2023	12950	OSA 0113	OSA	1	3	18/2/23 16:20	19/02/2023 19:10	INTERNA;NAO PROGRAMADA;MEIO AMBIENTE;ARVORE OU VEGETACAO	13800	31	47549	2012,07
1635	390	11305928-1	2	2023	16579	GUM 0103	GUM	1	3	18/2/23 16:22	18/02/2023 22:55	INTERNA;NAO PROGRAMADA;MEIO AMBIENTE;ARVORE OU VEGETACAO	13800	197	80119	1288,54
1636	390	11305940-1	2	2023	15833	ITN 0107	ITN	1	3	18/2/23 16:23	18/02/2023 19:20	INTERNA;NAO PROGRAMADA;MEIO AMBIENTE;VENTO	13800	82	98024	241,70
1637	390	11305944-1	2	2023	12957	PER 0102	PER	1	3	18/2/23 16:23	19/02/2023 20:20	INTERNA;NAO PROGRAMADA;MEIO AMBIENTE;ARVORE OU VEGETACAO	240	1	105576	27,94
1638	390	11305948-1	2	2023	12902	DIA 0113	DIA	1	3	18/2/23 16:24	18/02/2023 22:33	INTERNA;NAO PROGRAMADA;MEIO AMBIENTE;ARVORE OU VEGETACAO	13800	183	60662	2893,51
1639	390	11305955-1	2	2023	16580	IVI 0110	IVI	1	3	18/2/23 16:25	19/02/2023 05:23	INTERNA;NAO PROGRAMADA;MEIO AMBIENTE;ARVORE OU VEGETACAO	13800	3	76370	1724,08
1640	390	11305961-1	2	2023	16606	SER 0103	SER	1	3	18/2/23 16:25	18/02/2023 21:57	INTERNA;NAO PROGRAMADA;MEIO AMBIENTE;VENTO	13800	161	18932	890,46
1641	390	11305965-1	2	2023	12957	PER 0108	PER	1	3	18/2/23 16:26	18/02/2023 20:06	INTERNA;NAO PROGRAMADA;MEIO AMBIENTE;VENTO	13800	647	105576	8839,82
1642	390	11305966-1	2	2023	12936	MEN 0107	MEN	1	3	18/2/23 16:26	19/02/2023 01:01	INTERNA;NAO PROGRAMADA;MEIO AMBIENTE;ARVORE OU VEGETACAO	13800	98	19440	840,89
1643	390	11305970-1	2	2023	15830	MAD 0102	MAD	1	3	18/2/23 16:26	20/02/2023 03:09	INTERNA;NAO PROGRAMADA;MEIO AMBIENTE;ARVORE OU VEGETACAO	13800	2	98919	138,85
1644	390	11305999-1	2	2023	16574	CAM 0103	CAM	1	3	18/2/23 16:30	18/02/2023 19:50	INTERNA;NAO PROGRAMADA;MEIO AMBIENTE;VENTO	13800	541	55294	1793,72
1645	390	11306051-1	2	2023	12968	SER 0104	SER	1	3	18/2/23 16:34	19/02/2023 03:40	INTERNA;NAO PROGRAMADA;MEIO AMBIENTE;ARVORE OU VEGETACAO	13800	1234	41998	1890,42
1646	390	11306070-1	2	2023	12971	SMA 0106	SMA	1	3	18/2/23 16:16	19/02/2023 03:44	INTERNA;NAO PROGRAMADA;MEIO AMBIENTE;ARVORE OU VEGETACAO	13800	78	98678	895,20
1647	390	11306104-1	2	2023	12993	MAD 0102	MAD	1	3	18/2/23 16:39	18/02/2023 18:52	INTERNA;NAO PROGRAMADA;MEIO AMBIENTE;ARVORE OU VEGETACAO	13800	13	21367	3045,68
1648	390	11306123-1	2	2023	15836	TAI 0110	TAI	1	3	18/2/23 16:42	19/02/2023 10:31	INTERNA;NAO PROGRAMADA;MEIO AMBIENTE;ARVORE OU VEGETACAO	13800	61	78947	1087,75
1649	390	11306130-1	2	2023	12958	PNH 0113	PNH	1	3	18/2/23 16:42	19/02/2023 14:48	INTERNA;NAO PROGRAMADA;MEIO AMBIENTE;ARVORE OU VEGETACAO	13800	4	25065	88,36
1650	390	11306136-1	2	2023	16593	VAR 0104	VAR	1	3	18/2/23 16:43	18/02/2023 19:06	INTERNA;NAO PROGRAMADA;MEIO AMBIENTE;ARVORE OU VEGETACAO	13800	40	108400	95,48
1651	390	11306152-1	2	2023	16593	IMG 0104	IMG	1	3	18/2/23 16:44	19/02/2023 13:10	INTERNA;NAO PROGRAMADA;MEIO AMBIENTE;VENTO	13800	11	108400	8540,93



1652	390	11306154-1	2	2023	12971	SMA 0109	SMA	1	3	18/2/23 16:44	18/02/2023 17:53	INTERNA;NAO PROGRAMADA;MEIO AMBIENTE;ARVORE OU VEGETACAO	13800	313	98678	385,16
1653	390	11306196-1	2	2023	15834	REG 0304	REG	1	3	18/2/23 16:47	19/02/2023 06:48	INTERNA;NAO PROGRAMADA;MEIO AMBIENTE;ARVORE OU VEGETACAO	34500	350	61998	2068,12
1654	390	11306212-1	2	2023	12957	PER 0108	PER	1	3	18/2/23 16:48	18/02/2023 18:28	INTERNA;NAO PROGRAMADA;MEIO AMBIENTE;VENTO	13800	1106	105576	10167,20
1655	390	11306216-1	2	2023	15834	ITP 0102	ITP	1	3	18/2/23 16:48	19/02/2023 11:51	INTERNA;NAO PROGRAMADA;MEIO AMBIENTE;DESCARGA ATMOSFERICA	240	2	61998	0,23
1656	390	11306238-1	2	2023	16603	ROS 0102	ROS	1	3	18/2/23 16:51	19/02/2023 16:20	INTERNA;NAO PROGRAMADA;MEIO AMBIENTE;VENTO	240	1	27039	23,47
1657	390	11306263-1	2	2023	16605	SBC 0110	SBC	1	3	18/2/23 16:55	19/02/2023 11:50	INTERNA;NAO PROGRAMADA;MEIO AMBIENTE;ARVORE OU VEGETACAO	13800	26	72630	491,91
1658	390	11306268-1	2	2023	12973	SND 0111	SND	1	3	18/2/23 16:55	18/02/2023 22:25	INTERNA;NAO PROGRAMADA;MEIO AMBIENTE;ARVORE OU VEGETACAO	13800	73	50559	400,47
1659	390	11306280-1	2	2023	12987	UTI 0104	UTI	1	3	18/2/23 16:56	20/02/2023 13:27	INTERNA;NAO PROGRAMADA;MEIO AMBIENTE;ARVORE OU VEGETACAO	240	2	66631	89,03
1660	390	11306283-1	2	2023	12952	PRE 0106	PRE	1	3	18/2/23 16:56	19/02/2023 14:50	INTERNA;NAO PROGRAMADA;MEIO AMBIENTE;ARVORE OU VEGETACAO	13800	3	39636	65,68
1661	390	11306298-1	2	2023	16592	VGR 2304	VGR	1	3	18/2/23 16:58	19/02/2023 11:05	INTERNA;NAO PROGRAMADA;MEIO AMBIENTE;ARVORE OU VEGETACAO	23000	77	20815	1395,20
1662	390	11306299-1	2	2023	12857	BSI 0104	BSI	1	3	18/2/23 16:58	20/02/2023 08:56	INTERNA;NAO PROGRAMADA;MEIO AMBIENTE;DESCARGA ATMOSFERICA	240	2	92469	79,93
1663	390	11306315-1	2	2023	12838	AUT 0108	AUT	1	3	18/2/23 16:59	20/02/2023 02:50	INTERNA;NAO PROGRAMADA;MEIO AMBIENTE;ARVORE OU VEGETACAO	240	1	71380	33,85
1664	390	11306325-1	2	2023	12973	SND 0103	SND	1	3	18/2/23 17:00	18/02/2023 19:31	INTERNA;NAO PROGRAMADA;MEIO AMBIENTE;ARVORE OU VEGETACAO	13800	590	50559	1486,80
1665	390	11306326-1	2	2023	15832	TED 0104	TED	1	3	18/2/23 17:00	18/02/2023 20:27	INTERNA;NAO PROGRAMADA;MEIO AMBIENTE;ARVORE OU VEGETACAO	13800	1	57098	538,35
1666	390	11306337-1	2	2023	15817	ERM 0102	ERM	1	3	18/2/23 17:01	18/02/2023 18:56	INTERNA;NAO PROGRAMADA;MEIO AMBIENTE;VENTO	13800	390	90394	747,50
1667	390	11306354-1	2	2023	15828	MOC 0109	MOC	1	3	18/2/23 17:03	19/02/2023 15:36	INTERNA;NAO PROGRAMADA;MEIO AMBIENTE;VENTO	13800	110	17550	1754,52
1668	390	11306369-1	2	2023	12835	ANC 0111	ANC	1	3	18/2/23 17:04	19/02/2023 04:44	INTERNA;NAO PROGRAMADA;MEIO AMBIENTE;ARVORE OU VEGETACAO	13800	210	49363	2448,19
1669	390	11306372-1	2	2023	16579	GUM 0108	GUM	1	3	18/2/23 17:04	19/02/2023 09:17	INTERNA;NAO PROGRAMADA;MEIO AMBIENTE;VENTO	13800	37	80119	599,51
1670	390	11306394-1	2	2023	12838	AUT 0108	AUT	1	3	18/2/23 17:06	19/02/2023 01:00	INTERNA;NAO PROGRAMADA;MEIO AMBIENTE;ARVORE OU VEGETACAO	13800	46	71380	362,65
1671	390	11306407-1	2	2023	12975	SAU 0105	SAU	1	3	18/2/23 17:08	19/02/2023 07:46	INTERNA;NAO PROGRAMADA;MEIO AMBIENTE;ARVORE OU VEGETACAO	13800	413	51822	6048,04
1672	390	11306411-1	2	2023	12912	GNA 0114	GNA	1	3	18/2/23 17:08	18/02/2023 18:26	INTERNA;NAO PROGRAMADA;MEIO AMBIENTE;ARVORE OU VEGETACAO	13800	24	93105	36,95
1673	390	11306430-1	2	2023	12909	GCA 0103	GCA	1	3	18/2/23 17:11	19/02/2023 10:05	INTERNA;NAO PROGRAMADA;MEIO AMBIENTE;ARVORE OU VEGETACAO	13800	172	19338	2905,80
1674	390	11306444-1	2	2023	12969	SAB 0103	SAB	1	3	18/2/23 17:12	18/02/2023 20:15	INTERNA;NAO PROGRAMADA;MEIO AMBIENTE;ARVORE OU VEGETACAO	13800	270	34793	823,05
1675	390	11306452-1	2	2023	12853	BAL 0108	BAL	1	3	18/2/23 17:13	19/02/2023 01:51	INTERNA;NAO PROGRAMADA;MEIO AMBIENTE;VENTO	13800	54	68173	2978,24
1676	390	11306481-1	2	2023	12887	CLA 0102	CLA	1	3	18/2/23 17:16	19/02/2023 06:59	INTERNA;NAO PROGRAMADA;MEIO AMBIENTE;VENTO	13800	578	54918	2030,23
1677	390	11306486-1	2	2023	16602	RTA 0102	RTA	1	3	18/2/23 17:16	19/02/2023 13:06	INTERNA;NAO PROGRAMADA;MEIO AMBIENTE;ARVORE OU VEGETACAO	13800	4	17699	79,33
1678	390	11306492-1	2	2023	15827	MAZ 0111	MAZ	1	3	18/2/23 17:17	19/02/2023 01:43	INTERNA;NAO PROGRAMADA;MEIO AMBIENTE;ARVORE OU VEGETACAO	13800	94	151442	791,61
1679	390	11306493-1	2	2023	16588	PPU 0115	PPU	1	3	18/2/23 17:18	19/02/2023 10:08	INTERNA;NAO PROGRAMADA;MEIO AMBIENTE;ARVORE OU VEGETACAO	13800	18	53059	303,10



1680	390	11306507-1	2	2023	12838	AUT 0105	AUT	1	3	18/2/23 17:20	19/02/2023 08:10	INTERNA;NAO PROGRAMADA;MEIO AMBIENTE;ARVORE OU VEGETACAO	13800	533	71380	3119,89
1681	390	11306520-1	2	2023	12929	LAP 0112	LAP	1	3	18/2/23 17:21	19/02/2023 14:15	INTERNA;NAO PROGRAMADA;MEIO AMBIENTE;ARVORE OU VEGETACAO	13800	193	31604	4031,72
1682	390	11306526-1	2	2023	12983	TIR 0107	TIR	1	3	18/2/23 17:22	18/02/2023 20:50	INTERNA;NAO PROGRAMADA;MEIO AMBIENTE;ARVORE OU VEGETACAO	240	38	125999	132,30
1683	390	11306527-1	2	2023	16578	COT 0116	COT	1	3	18/2/23 17:22	19/02/2023 23:05	INTERNA;NAO PROGRAMADA;MEIO AMBIENTE;ARVORE OU VEGETACAO	13800	13	43105	386,40
1684	390	11306532-1	2	2023	12946	MOR 0109	MOR	1	3	18/2/23 17:22	20/02/2023 12:16	INTERNA;NAO PROGRAMADA;MEIO AMBIENTE;ARVORE OU VEGETACAO	240	1	23394	7,86
1685	390	11306548-1	2	2023	12997	VPR 0106	VPR	1	3	18/2/23 17:25	19/02/2023 13:54	INTERNA;NAO PROGRAMADA;MEIO AMBIENTE;VENTO	13800	137	78399	2806,90
1686	390	11306583-1	2	2023	12826	ABV 0103	ABV	1	3	18/2/23 17:29	20/02/2023 14:22	INTERNA;NAO PROGRAMADA;MEIO AMBIENTE;ARVORE OU VEGETACAO	240	1	23000	25,08
1687	390	11306606-1	2	2023	15826	MSA 0112	MSA	1	3	18/2/23 17:31	19/02/2023 13:00	INTERNA;NAO PROGRAMADA;MEIO AMBIENTE;VENTO	240	1	88885	19,48
1688	390	11306627-1	2	2023	12967	RBO 0108	RBO	1	3	18/2/23 17:35	19/02/2023 00:37	INTERNA;NAO PROGRAMADA;MEIO AMBIENTE;ARVORE OU VEGETACAO	13800	29	86482	204,13
1689	390	11306642-1	2	2023	12952	PRE 0103	PRE	1	3	18/2/23 16:38	19/02/2023 06:54	INTERNA;NAO PROGRAMADA;MEIO AMBIENTE;ARVORE OU VEGETACAO	13800	19	39636	291,66
1690	390	11306653-1	2	2023	15836	GPR 0105	GPR	1	3	18/2/23 17:39	19/02/2023 19:07	INTERNA;NAO PROGRAMADA;MEIO AMBIENTE;ARVORE OU VEGETACAO	240	3	78947	76,38
1691	390	11306675-1	2	2023	12996	VPC 0109	VPC	1	3	18/2/23 17:42	19/02/2023 07:26	INTERNA;NAO PROGRAMADA;MEIO AMBIENTE;ARVORE OU VEGETACAO	13800	431	61202	5918,95
1692	390	11306734-1	2	2023	12958	PNH 0105	PNH	1	3	18/2/23 17:49	20/02/2023 12:01	INTERNA;NAO PROGRAMADA;MEIO AMBIENTE;VENTO	240	1	25065	42,22
1693	390	11306806-1	2	2023	15826	MSA 0109	MSA	1	3	18/2/23 17:59	19/02/2023 12:57	INTERNA;NAO PROGRAMADA;MEIO AMBIENTE;ARVORE OU VEGETACAO	240	3	88885	56,94
1694	390	11306824-1	2	2023	16591	TUC 0104	TUC	1	3	18/2/23 18:03	18/02/2023 21:01	INTERNA;NAO PROGRAMADA;MEIO AMBIENTE;VENTO	13800	2681	50910	7924,59
1695	390	11306840-1	2	2023	16583	MAU 0112	MAU	1	3	18/2/23 18:06	19/02/2023 09:03	INTERNA;NAO PROGRAMADA;MEIO AMBIENTE;ARVORE OU VEGETACAO	13800	37	90191	552,54
1696	390	11306854-1	2	2023	15833	ITN 0108	ITN	1	3	18/2/23 18:08	19/02/2023 00:29	INTERNA;NAO PROGRAMADA;MEIO AMBIENTE;ARVORE OU VEGETACAO	13800	97	98024	6471,18
1697	390	11306882-1	2	2023	12968	RGR 0105	RGR	1	3	18/2/23 18:15	18/02/2023 21:35	INTERNA;NAO PROGRAMADA;MEIO AMBIENTE;VENTO	13800	96	41998	319,73
1698	390	11306917-1	2	2023	16593	VAR 0112	VAR	1	3	18/2/23 18:20	19/02/2023 14:25	INTERNA;NAO PROGRAMADA;MEIO AMBIENTE;ARVORE OU VEGETACAO	13800	4	108400	80,38
1699	390	11306949-1	2	2023	16571	ALV 0106	ALV	1	3	18/2/23 18:26	20/02/2023 15:29	INTERNA;NAO PROGRAMADA;MEIO AMBIENTE;VENTO	240	1	74028	45,06
1700	390	11307006-1	2	2023	12853	BAL 0110	BAL	1	3	18/2/23 18:33	19/02/2023 11:41	INTERNA;NAO PROGRAMADA;MEIO AMBIENTE;ARVORE OU VEGETACAO	13800	53	68173	907,77
1701	390	11307014-1	2	2023	12853	BAL 0109	BAL	1	3	18/2/23 18:35	20/02/2023 12:01	INTERNA;NAO PROGRAMADA;MEIO AMBIENTE;VENTO	240	1	68173	41,43
1702	390	11307015-1	2	2023	12838	AUT 0104	AUT	1	3	18/2/23 11:22	18/02/2023 19:16	INTERNA;NAO PROGRAMADA;MEIO AMBIENTE;ARVORE OU VEGETACAO	13800	1	71380	451,32
1703	390	11307021-1	2	2023	12911	GIU 0110	GIU	1	3	18/2/23 18:36	19/02/2023 17:31	INTERNA;NAO PROGRAMADA;MEIO AMBIENTE;ARVORE OU VEGETACAO	240	1	22671	22,92
1704	390	11307022-1	2	2023	12892	COI 0107	COI	1	3	18/2/23 18:36	19/02/2023 16:36	INTERNA;NAO PROGRAMADA;MEIO AMBIENTE;ARVORE OU VEGETACAO	13800	11	27135	4400,15
1705	390	11307083-1	2	2023	12922	ITR 0104	ITR	1	3	18/2/23 18:48	19/02/2023 21:23	INTERNA;NAO PROGRAMADA;MEIO AMBIENTE;VENTO	240	1	96921	26,58
1706	390	11307090-1	2	2023	12926	JCI 0105	JCI	1	3	18/2/23 18:49	20/02/2023 10:52	INTERNA;NAO PROGRAMADA;MEIO AMBIENTE;VENTO	240	1	46761	40,06
1707	390	11307092-1	2	2023	12995	VPA 0102	VPA	1	3	18/2/23 18:49	21/02/2023 00:19	INTERNA;NAO PROGRAMADA;MEIO AMBIENTE;VENTO	240	14	23022	748,89



1708	390	11307104-1	2	2023	12907	EGU 0103	EGU	1	3	18/2/23 18:51	19/02/2023 16:05	INTERNA;NAO PROGRAMADA;MEIO AMBIENTE;ARVORE OU VEGETACAO	13800	136	21248	2818,60
1709	390	11307114-1	2	2023	12991	VEM 0103	VEM	1	3	18/2/23 18:54	21/02/2023 00:03	INTERNA;NAO PROGRAMADA;MEIO AMBIENTE;VENTO	240	3	75286	159,47
1710	390	11307133-1	2	2023	15817	ERM 0103	ERM	1	3	18/2/23 18:57	18/02/2023 20:55	INTERNA;NAO PROGRAMADA;MEIO AMBIENTE;ARVORE OU VEGETACAO	13800	36	90394	67,96
1711	390	11307143-1	2	2023	12973	SND 0103	SND	1	3	18/2/23 18:57	19/02/2023 01:34	INTERNA;NAO PROGRAMADA;MEIO AMBIENTE;ARVORE OU VEGETACAO	13800	85	50559	561,02
1712	390	11307147-1	2	2023	16592	VGR 2301	VGR	1	3	18/2/23 18:59	19/02/2023 12:08	INTERNA;NAO PROGRAMADA;MEIO AMBIENTE;VENTO	240	1	20815	17,15
1713	390	11307156-1	2	2023	12874	CAP 0108	CAP	1	3	18/2/23 19:00	19/02/2023 05:46	INTERNA;NAO PROGRAMADA;MEIO AMBIENTE;VENTO	13800	118	44983	1269,42
1714	390	11307169-1	2	2023	12966	RPI 0103	RPI	1	3	18/2/23 19:02	19/02/2023 19:04	INTERNA;NAO PROGRAMADA;MEIO AMBIENTE;ARVORE OU VEGETACAO	13800	74	68806	1778,43
1715	390	11307178-1	2	2023	12934	MAT 0110	MAT	1	3	18/2/23 19:03	19/02/2023 17:18	INTERNA;NAO PROGRAMADA;MEIO AMBIENTE;ARVORE OU VEGETACAO	240	4	137317	89,00
1716	390	11307195-1	2	2023	12975	SAU 0104	SAU	1	3	18/2/23 19:07	19/02/2023 08:30	INTERNA;NAO PROGRAMADA;MEIO AMBIENTE;VENTO	13800	123	51822	1646,18
1717	390	11307285-1	2	2023	16578	COT 0114	COT	1	3	18/2/23 19:26	19/02/2023 11:51	INTERNA;NAO PROGRAMADA;MEIO AMBIENTE;ARVORE OU VEGETACAO	13800	27	43105	443,33
1718	390	11307301-1	2	2023	12838	AUT 0104	AUT	1	3	18/2/23 19:22	18/02/2023 20:09	INTERNA;NAO PROGRAMADA;MEIO AMBIENTE;VENTO	13800	17	71380	11,33
1719	390	11307306-1	2	2023	12966	RPI 0111	RPI	1	3	18/2/23 19:30	19/02/2023 18:20	INTERNA;NAO PROGRAMADA;MEIO AMBIENTE;ARVORE OU VEGETACAO	13800	65	68806	1483,93
1720	390	11307371-1	2	2023	13000	VIT 0110	VIT	1	3	18/2/23 19:47	20/02/2023 13:42	INTERNA;NAO PROGRAMADA;MEIO AMBIENTE;VENTO	240	5	103847	209,53
1721	390	11307393-1	2	2023	12853	BAL 0107	BAL	1	3	18/2/23 19:51	19/02/2023 13:51	INTERNA;NAO PROGRAMADA;MEIO AMBIENTE;ARVORE OU VEGETACAO	13800	35	68173	630,14
1722	390	11307412-1	2	2023	12958	PNH 0104	PNH	1	3	18/2/23 19:55	19/02/2023 15:27	INTERNA;NAO PROGRAMADA;MEIO AMBIENTE;ARVORE OU VEGETACAO	13800	832	25065	16254,74
1723	390	11307421-1	2	2023	12877	CRA 0107	CRA	1	3	18/2/23 19:58	20/02/2023 01:44	INTERNA;NAO PROGRAMADA;MEIO AMBIENTE;ARVORE OU VEGETACAO	240	2	87558	59,53
1724	390	11307442-1	2	2023	16594	VME 0112	VME	1	3	18/2/23 20:03	20/02/2023 09:15	INTERNA;NAO PROGRAMADA;MEIO AMBIENTE;VENTO	240	1	89902	37,20
1725	390	11307455-1	2	2023	12958	PNH 0104	PNH	1	3	18/2/23 20:06	20/02/2023 11:18	INTERNA;NAO PROGRAMADA;MEIO AMBIENTE;VENTO	240	1	25065	39,21
1726	390	11307459-1	2	2023	12907	EGU 0104	EGU	1	3	18/2/23 20:07	20/02/2023 09:45	INTERNA;NAO PROGRAMADA;MEIO AMBIENTE;ARVORE OU VEGETACAO	13800	29	21248	1091,50
1727	390	11307468-1	2	2023	12900	CUP 0107	CUP	1	3	18/2/23 20:09	20/02/2023 16:52	INTERNA;NAO PROGRAMADA;MEIO AMBIENTE;ARVORE OU VEGETACAO	240	1	108264	44,72
1728	390	11307493-1	2	2023	12868	CAA 0110	CAA	1	3	18/2/23 20:17	19/02/2023 11:47	INTERNA;NAO PROGRAMADA;MEIO AMBIENTE;ARVORE OU VEGETACAO	13800	51	56180	790,47
1729	390	11307501-1	2	2023	12973	SND 0111	SND	1	3	18/2/23 20:20	19/02/2023 02:09	INTERNA;NAO PROGRAMADA;MEIO AMBIENTE;ARVORE OU VEGETACAO	13800	77	50559	448,76
1730	390	11307509-1	2	2023	16580	ASE 0102	ASE	1	3	18/2/23 20:24	20/02/2023 04:03	INTERNA;NAO PROGRAMADA;MEIO AMBIENTE;ARVORE OU VEGETACAO	240	1	76370	31,65
1731	390	11307514-1	2	2023	15831	SOC 0104	SOC	1	3	18/2/23 16:44	19/02/2023 02:12	INTERNA;NAO PROGRAMADA;MEIO AMBIENTE;ARVORE OU VEGETACAO	13800	479	98045	4537,33
1732	390	11307562-1	2	2023	12892	COI 0107	COI	1	3	18/2/23 20:41	19/02/2023 10:46	INTERNA;NAO PROGRAMADA;MEIO AMBIENTE;ARVORE OU VEGETACAO	13800	46	27135	647,18
1733	390	11307569-1	2	2023	16595	ALP 0102	ALP	1	3	18/2/23 20:43	19/02/2023 21:50	INTERNA;NAO PROGRAMADA;MEIO AMBIENTE;VENTO	13800	88	30053	2209,24
1734	390	11307578-1	2	2023	12912	GNA 0114	GNA	1	3	18/2/23 20:47	18/02/2023 23:08	INTERNA;NAO PROGRAMADA;MEIO AMBIENTE;ARVORE OU VEGETACAO	13800	90	93105	1195,66
1735	390	11307608-1	2	2023	12892	COI 0105	COI	1	3	18/2/23 20:54	19/02/2023 19:38	INTERNA;NAO PROGRAMADA;MEIO AMBIENTE;ARVORE OU VEGETACAO	13800	12	27135	272,75



1736	390	11307620-1	2	2023	12952	PRE 0111	PRE	1	3	18/2/23 20:58	18/02/2023 22:00	INTERNA;NAO PROGRAMADA;MEIO AMBIENTE;ARVORE OU VEGETACAO	13800	910	39636	941,09
1737	390	11307633-1	2	2023	16585	MBE 0104	MBE	1	3	18/2/23 21:00	20/02/2023 03:02	INTERNA;NAO PROGRAMADA;MEIO AMBIENTE;VENTO	240	1	117708	30,03
1738	390	11307645-1	2	2023	12900	CUP 0110	CUP	1	3	18/2/23 21:05	21/02/2023 08:39	INTERNA;NAO PROGRAMADA;MEIO AMBIENTE;ARVORE OU VEGETACAO	240	4	108264	238,32
1739	390	11307649-1	2	2023	15836	GPR 0107	GPR	1	3	18/2/23 21:06	20/02/2023 05:48	INTERNA;NAO PROGRAMADA;MEIO AMBIENTE;VENTO	13800	3	78947	98,05
1740	390	11307682-1	2	2023	16576	CPI 0110	CPI	1	3	18/2/23 21:18	19/02/2023 00:40	INTERNA;NAO PROGRAMADA;MEIO AMBIENTE;ARVORE OU VEGETACAO	13800	57	85048	191,35
1741	390	11307689-1	2	2023	16585	MBE 0107	MBE	1	3	18/2/23 21:21	19/02/2023 12:03	INTERNA;NAO PROGRAMADA;MEIO AMBIENTE;VENTO	240	1	117708	14,69
1742	390	11307692-1	2	2023	16572	BRU 0111	BRU	1	3	18/2/23 21:22	19/02/2023 21:41	INTERNA;NAO PROGRAMADA;MEIO AMBIENTE;ARVORE OU VEGETACAO	240	3	55275	72,95
1743	390	11307697-1	2	2023	16587	PAR 0109	PAR	1	3	18/2/23 21:23	19/02/2023 16:33	INTERNA;NAO PROGRAMADA;MEIO AMBIENTE;ARVORE OU VEGETACAO	240	23	28704	440,69
1744	390	11307704-1	2	2023	16578	COT 0115	COT	1	3	18/2/23 21:26	19/02/2023 17:19	INTERNA;NAO PROGRAMADA;MEIO AMBIENTE;ARVORE OU VEGETACAO	13800	3	43105	59,67
1745	390	11307725-1	2	2023	15831	LUB 0108	LUB	1	3	18/2/23 21:32	19/02/2023 23:49	INTERNA;NAO PROGRAMADA;MEIO AMBIENTE;ARVORE OU VEGETACAO	240	1	98045	26,29
1746	390	11307743-1	2	2023	16591	TUC 0104	TUC	1	3	18/2/23 21:22	19/02/2023 06:45	INTERNA;NAO PROGRAMADA;MEIO AMBIENTE;ARVORE OU VEGETACAO	13800	53	50910	497,13
1747	390	11307812-1	2	2023	16585	MBE 0105	MBE	1	3	18/2/23 21:58	19/02/2023 11:14	INTERNA;NAO PROGRAMADA;MEIO AMBIENTE;VENTO	240	4	117708	53,04
1748	390	11307825-1	2	2023	12997	VPR 0110	VPR	1	3	18/2/23 22:04	19/02/2023 12:39	INTERNA;NAO PROGRAMADA;MEIO AMBIENTE;VENTO	13800	144	78399	2099,32
1749	390	11307829-1	2	2023	12987	UTI 0102	UTI	1	3	18/2/23 22:06	18/02/2023 23:51	INTERNA;NAO PROGRAMADA;MEIO AMBIENTE;ARVORE OU VEGETACAO	240	5	66631	8,76
1750	390	11307835-1	2	2023	12973	SND 0102	SND	1	3	18/2/23 22:09	18/02/2023 23:44	INTERNA;NAO PROGRAMADA;MEIO AMBIENTE;ARVORE OU VEGETACAO	13800	520	50559	819,43
1751	390	11307840-1	2	2023	12950	OSA 0113	OSA	1	3	18/2/23 22:12	19/02/2023 10:16	INTERNA;NAO PROGRAMADA;MEIO AMBIENTE;VENTO	240	1	47549	12,07
1752	390	11307848-1	2	2023	12922	ITR 0104	ITR	1	3	18/2/23 22:14	18/02/2023 23:17	INTERNA;NAO PROGRAMADA;MEIO AMBIENTE;ARVORE OU VEGETACAO	13800	528	96921	553,37
1753	390	11307896-1	2	2023	16606	SER 0103	SER	1	3	18/2/23 22:19	19/02/2023 09:22	INTERNA;NAO PROGRAMADA;MEIO AMBIENTE;VENTO	13800	427	18932	4717,28
1754	390	11307930-1	2	2023	16594	VME 0110	VME	1	3	18/2/23 22:31	19/02/2023 01:49	INTERNA;NAO PROGRAMADA;MEIO AMBIENTE;VENTO	13800	485	89902	1603,19
1755	390	11307940-1	2	2023	12952	PRE 0105	PRE	1	3	18/2/23 22:37	19/02/2023 13:20	INTERNA;NAO PROGRAMADA;MEIO AMBIENTE;VENTO	13800	94	39636	1383,13
1756	390	11307941-1	2	2023	12857	BSI 0109	BSI	1	3	18/2/23 22:28	19/02/2023 05:24	INTERNA;NAO PROGRAMADA;MEIO AMBIENTE;ARVORE OU VEGETACAO	13800	138	92469	956,11
1757	390	11307944-1	2	2023	12966	RPI 0108	RPI	1	3	18/2/23 22:39	19/02/2023 02:46	INTERNA;NAO PROGRAMADA;MEIO AMBIENTE;VENTO	13800	865	68806	3355,48
1758	390	11307956-1	2	2023	15816	COT 0114	COT	1	3	18/2/23 22:45	19/02/2023 05:30	INTERNA;NAO PROGRAMADA;MEIO AMBIENTE;ARVORE OU VEGETACAO	13800	210	39220	1416,63
1759	390	11308000-1	2	2023	15837	EMB 0103	EMB	1	3	18/2/23 23:07	19/02/2023 07:48	INTERNA;NAO PROGRAMADA;MEIO AMBIENTE;VENTO	13800	500	147732	4339,03
1760	390	11308005-1	2	2023	12887	CLA 0109	CLA	1	3	18/2/23 23:11	19/02/2023 01:24	INTERNA;NAO PROGRAMADA;MEIO AMBIENTE;ARVORE OU VEGETACAO	13800	651	54918	1451,55
1761	390	11308018-1	2	2023	12968	BAT 0105	BAT	1	3	18/2/23 23:19	19/02/2023 17:03	INTERNA;NAO PROGRAMADA;MEIO AMBIENTE;ARVORE OU VEGETACAO	13800	34	41998	602,62
1762	390	11308020-1	2	2023	15834	ITP 0111	ITP	1	3	18/2/23 23:21	20/02/2023 05:30	INTERNA;NAO PROGRAMADA;MEIO AMBIENTE;ARVORE OU VEGETACAO	13800	8	61998	243,20
1763	390	11308031-1	2	2023	12981	TMO 0104	TMO	1	3	18/2/23 23:27	19/02/2023 00:50	INTERNA;NAO PROGRAMADA;MEIO AMBIENTE;VENTO	13800	83	50340	2528,90



1764	390	11308039-1	2	2023	12902	DIA 0113	DIA	1	3	18/2/23 23:29	19/02/2023 00:56	INTERNA;NAO PROGRAMADA;MEIO AMBIENTE;ARVORE OU VEGETACAO	13800	1666	60662	2421,72
1765	390	11308054-1	2	2023	15839	CTA 0106	CTA	1	3	18/2/23 23:39	19/02/2023 09:21	INTERNA;NAO PROGRAMADA;MEIO AMBIENTE;ARVORE OU VEGETACAO	13800	177	45695	1716,61
1766	390	11308061-1	2	2023	12966	RPI 0103	RPI	1	3	18/2/23 23:42	19/02/2023 02:55	INTERNA;NAO PROGRAMADA;MEIO AMBIENTE;ARVORE OU VEGETACAO	13800	24	68806	76,99
1767	390	11308062-1	2	2023	12966	RPI 0105	RPI	1	3	18/2/23 23:42	19/02/2023 03:41	INTERNA;NAO PROGRAMADA;MEIO AMBIENTE;VENTO	13800	1416	68806	5061,17
1768	390	11308072-1	2	2023	16587	PAR 0109	PAR	1	3	18/2/23 23:50	19/02/2023 12:21	INTERNA;NAO PROGRAMADA;MEIO AMBIENTE;ARVORE OU VEGETACAO	13800	29	28704	2260,82
1769	390	11308077-1	2	2023	12868	CAA 0114	CAA	1	3	18/2/23 15:59	19/02/2023 05:03	INTERNA;NAO PROGRAMADA;MEIO AMBIENTE;ARVORE OU VEGETACAO	13800	122	56180	664,22
1770	390	11308103-1	2	2023	15832	LIM 0103	LIM	1	3	18/2/23 23:46	19/02/2023 09:28	INTERNA;NAO PROGRAMADA;MEIO AMBIENTE;VENTO	13800	118	57098	1144,44
1771	390	11308106-1	2	2023	12968	RGR 0105	RGR	1	3	19/2/23 0:08	19/02/2023 03:10	INTERNA;NAO PROGRAMADA;MEIO AMBIENTE;ARVORE OU VEGETACAO	13800	1760	41998	5349,91
1772	390	11308133-1	2	2023	12868	CAA 0111	CAA	1	3	19/2/23 0:03	19/02/2023 04:15	INTERNA;NAO PROGRAMADA;MEIO AMBIENTE;ARVORE OU VEGETACAO	13800	235	56180	984,19
1773	390	11308138-1	2	2023	15834	ITP 0111	ITP	1	3	19/2/23 0:22	19/02/2023 08:14	INTERNA;NAO PROGRAMADA;MEIO AMBIENTE;ARVORE OU VEGETACAO	13800	95	61998	747,94
1774	390	11308155-1	2	2023	16600	JAC 0102	JAC	1	3	19/2/23 0:28	19/02/2023 11:06	INTERNA;NAO PROGRAMADA;MEIO AMBIENTE;VENTO	13800	167	65325	1774,00
1775	390	11308163-1	2	2023	16585	MBE 0108	MBE	1	3	19/2/23 0:32	19/02/2023 02:34	INTERNA;NAO PROGRAMADA;MEIO AMBIENTE;ARVORE OU VEGETACAO	13800	753	117708	1755,76
1776	390	11308171-1	2	2023	12892	COI 0105	COI	1	3	19/2/23 0:39	19/02/2023 21:43	INTERNA;NAO PROGRAMADA;MEIO AMBIENTE;ARVORE OU VEGETACAO	13800	10	27135	210,67
1777	390	11308181-1	2	2023	16597	BAT 0103	BAT	1	3	19/2/23 0:43	19/02/2023 01:43	INTERNA;NAO PROGRAMADA;MEIO AMBIENTE;VENTO	13800	55	31417	54,88
1778	390	11308184-1	2	2023	12987	UTI 0102	UTI	1	3	19/2/23 0:44	19/02/2023 12:27	INTERNA;NAO PROGRAMADA;MEIO AMBIENTE;VENTO	13800	260	66631	3045,47
1779	390	11308190-1	2	2023	12960	PRI 0109	PRI	1	3	19/2/23 0:48	19/02/2023 08:24	INTERNA;NAO PROGRAMADA;MEIO AMBIENTE;ARVORE OU VEGETACAO	13800	289	72870	2199,77
1780	390	11308206-1	2	2023	12892	COI 0105	COI	1	3	19/2/23 0:55	20/02/2023 06:06	INTERNA;NAO PROGRAMADA;MEIO AMBIENTE;ARVORE OU VEGETACAO	13800	10	27135	291,93
1781	390	11308207-1	2	2023	15831	LUB 0110	LUB	1	3	19/2/23 0:55	19/02/2023 09:28	INTERNA;NAO PROGRAMADA;MEIO AMBIENTE;ARVORE OU VEGETACAO	13800	149	98045	1273,16
1782	390	11308209-1	2	2023	16588	PPU 0112	PPU	1	3	19/2/23 0:57	20/02/2023 11:03	INTERNA;NAO PROGRAMADA;MEIO AMBIENTE;ARVORE OU VEGETACAO	13800	1	53059	34,10
1783	390	11308210-1	2	2023	12973	SND 0111	SND	1	3	19/2/23 0:58	19/02/2023 18:25	INTERNA;NAO PROGRAMADA;MEIO AMBIENTE;ARVORE OU VEGETACAO	13800	73	50559	1274,32
1784	390	11308272-1	2	2023	15835	ITA 0107	ITA	1	3	19/2/23 1:26	19/02/2023 18:30	INTERNA;NAO PROGRAMADA;MEIO AMBIENTE;ARVORE OU VEGETACAO	13800	1	20655	1912,80
1785	390	11308286-1	2	2023	12967	RBO 0107	RBO	1	3	19/2/23 1:38	19/02/2023 21:18	INTERNA;NAO PROGRAMADA;MEIO AMBIENTE;ARVORE OU VEGETACAO	240	20	86482	6,82
1786	390	11308287-1	2	2023	12971	SMA 0111	SMA	1	3	19/2/23 1:38	19/02/2023 14:19	INTERNA;NAO PROGRAMADA;MEIO AMBIENTE;ARVORE OU VEGETACAO	13800	252	98678	3196,90
1787	390	11308288-1	2	2023	12951	PAN 0102	PAN	1	3	19/2/23 1:38	19/02/2023 16:17	INTERNA;NAO PROGRAMADA;MEIO AMBIENTE;ARVORE OU VEGETACAO	13800	1	48015	4,35
1788	390	11308297-1	2	2023	12853	BAL 0110	BAL	1	3	19/2/23 1:45	19/02/2023 03:00	INTERNA;NAO PROGRAMADA;MEIO AMBIENTE;VENTO	13800	847	68173	2747,55
1789	390	11308302-1	2	2023	12967	RBO 0104	RBO	1	3	19/2/23 1:48	19/02/2023 04:51	INTERNA;NAO PROGRAMADA;MEIO AMBIENTE;ARVORE OU VEGETACAO	13800	186	86482	569,78
1790	390	11308335-1	2	2023	12996	VPC 0104	VPC	1	3	19/2/23 2:17	20/02/2023 13:22	INTERNA;NAO PROGRAMADA;MEIO AMBIENTE;VENTO	240	1	61202	35,08
1791	390	11308348-1	2	2023	12946	MOR 0102	MOR	1	3	19/2/23 2:38	20/02/2023 10:05	INTERNA;NAO PROGRAMADA;MEIO AMBIENTE;ARVORE OU VEGETACAO	240	1	23394	31,45



1792	390	11308353-1	2	2023	12866	CPE 0104	CPE	1	3	19/2/23 2:45	19/02/2023 09:24	INTERNA;NAO PROGRAMADA;MEIO AMBIENTE;ARVORE OU VEGETACAO	13800	229	42442	1519,10
1793	390	11308358-1	2	2023	12966	RPI 0108	RPI	1	3	19/2/23 2:56	19/02/2023 05:27	INTERNA;NAO PROGRAMADA;MEIO AMBIENTE;ARVORE OU VEGETACAO	13800	865	68806	1952,74
1794	390	11308363-1	2	2023	12892	COI 0103	COI	1	3	19/2/23 3:02	19/02/2023 09:22	INTERNA;NAO PROGRAMADA;MEIO AMBIENTE;ARVORE OU VEGETACAO	13800	51	27135	323,68
1795	390	11308382-1	2	2023	12969	SAB 0114	SAB	1	3	19/2/23 3:18	19/02/2023 19:25	INTERNA;NAO PROGRAMADA;MEIO AMBIENTE;ARVORE OU VEGETACAO	13800	41	34793	660,27
1796	390	11308398-1	2	2023	12968	RGR 0105	RGR	1	3	19/2/23 3:37	19/02/2023 05:55	INTERNA;NAO PROGRAMADA;MEIO AMBIENTE;ARVORE OU VEGETACAO	13800	1234	41998	4173,06
1797	390	11308401-1	2	2023	12934	MAT 0105	MAT	1	3	19/2/23 3:37	19/02/2023 12:25	INTERNA;NAO PROGRAMADA;MEIO AMBIENTE;ARVORE OU VEGETACAO	13800	78	137317	686,21
1798	390	11308426-1	2	2023	16587	BJU 0102	BJU	1	3	19/2/23 3:46	19/02/2023 09:26	INTERNA;NAO PROGRAMADA;MEIO AMBIENTE;VENTO	13800	300	28704	1699,08
1799	390	11308442-1	2	2023	12960	PRI 0103	PRI	1	3	19/2/23 3:49	20/02/2023 10:37	INTERNA;NAO PROGRAMADA;MEIO AMBIENTE;VENTO	240	1	72870	30,81
1800	390	11308446-1	2	2023	12922	ITR 0102	ITR	1	3	19/2/23 3:56	19/02/2023 12:38	INTERNA;NAO PROGRAMADA;MEIO AMBIENTE;ARVORE OU VEGETACAO	240	73	96921	146,28
1801	390	11308447-1	2	2023	15814	JAG 0107	JAG	1	3	18/2/23 17:33	19/02/2023 07:38	INTERNA;NAO PROGRAMADA;MEIO AMBIENTE;ARVORE OU VEGETACAO	13800	133	22790	1873,45
1802	390	11308463-1	2	2023	12952	PRE 0108	PRE	1	3	19/2/23 4:19	19/02/2023 06:47	INTERNA;NAO PROGRAMADA;MEIO AMBIENTE;ARVORE OU VEGETACAO	13800	206	39636	508,76
1803	390	11308475-1	2	2023	12912	GNA 0110	GNA	1	3	19/2/23 4:36	19/02/2023 07:55	INTERNA;NAO PROGRAMADA;MEIO AMBIENTE;ARVORE OU VEGETACAO	240	2	93105	6,61
1804	390	11308476-1	2	2023	12874	CAP 0105	CAP	1	3	19/2/23 4:37	19/02/2023 10:45	INTERNA;NAO PROGRAMADA;MEIO AMBIENTE;ARVORE OU VEGETACAO	13800	111	44983	678,98
1805	390	11308490-1	2	2023	16602	CAC 2304	CAC	1	3	19/2/23 4:52	19/02/2023 16:43	INTERNA;NAO PROGRAMADA;MEIO AMBIENTE;ARVORE OU VEGETACAO	23000	8	17699	94,79
1806	390	11308502-1	2	2023	16593	IMG 0103	IMG	1	3	19/2/23 5:09	19/02/2023 07:03	INTERNA;NAO PROGRAMADA;MEIO AMBIENTE;VENTO	13800	547	108400	274,55
1807	390	11308509-1	2	2023	15834	ITP 0102	ITP	1	3	19/2/23 5:15	19/02/2023 09:47	INTERNA;NAO PROGRAMADA;MEIO AMBIENTE;ARVORE OU VEGETACAO	13800	180	61998	815,95
1808	390	11308510-1	2	2023	16580	ASE 0103	ASE	1	3	19/2/23 5:17	19/02/2023 11:15	INTERNA;NAO PROGRAMADA;MEIO AMBIENTE;ARVORE OU VEGETACAO	13800	74	76370	442,25
1809	390	11308531-1	2	2023	16578	COT 0112	COT	1	3	19/2/23 2:00	19/02/2023 10:01	INTERNA;NAO PROGRAMADA;MEIO AMBIENTE;ARVORE OU VEGETACAO	13800	195	43105	1563,25
1810	390	11308532-1	2	2023	12887	CLA 0112	CLA	1	3	19/2/23 5:47	19/02/2023 08:41	INTERNA;NAO PROGRAMADA;MEIO AMBIENTE;VENTO	13800	6178	54918	4092,92
1811	390	11308538-1	2	2023	12874	CAP 0105	CAP	1	3	19/2/23 5:52	19/02/2023 11:06	INTERNA;NAO PROGRAMADA;MEIO AMBIENTE;ARVORE OU VEGETACAO	13800	123	44983	643,12
1812	390	11308540-1	2	2023	12877	VTA 0107	VTA	1	3	19/2/23 5:53	19/02/2023 09:26	INTERNA;NAO PROGRAMADA;MEIO AMBIENTE;ARVORE OU VEGETACAO	13800	208	87558	12628,55
1813	390	11308545-1	2	2023	12968	RGR 0105	RGR	1	3	19/2/23 5:57	19/02/2023 17:32	INTERNA;NAO PROGRAMADA;MEIO AMBIENTE;ARVORE OU VEGETACAO	13800	252	41998	2916,34
1814	390	11308548-1	2	2023	15839	CTA 0106	CTA	1	3	19/2/23 5:19	19/02/2023 14:30	INTERNA;NAO PROGRAMADA;MEIO AMBIENTE;ARVORE OU VEGETACAO	13800	44	45695	403,50
1815	390	11308551-1	2	2023	12986	TTI 0102	TTI	1	3	19/2/23 6:01	19/02/2023 09:00	INTERNA;NAO PROGRAMADA;MEIO AMBIENTE;ARVORE OU VEGETACAO	13800	1	34359	4344,91
1816	390	11308565-1	2	2023	16575	CAI 0102	CAI	1	3	19/2/23 6:11	19/02/2023 15:22	INTERNA;NAO PROGRAMADA;MEIO AMBIENTE;ARVORE OU VEGETACAO	13800	154	21005	1415,52
1817	390	11308566-1	2	2023	12952	PRE 0103	PRE	1	3	19/2/23 6:11	19/02/2023 23:45	INTERNA;NAO PROGRAMADA;MEIO AMBIENTE;ARVORE OU VEGETACAO	13800	47	39636	825,39
1818	390	11308579-1	2	2023	15842	BAV 0105	BAV	1	3	19/2/23 6:22	20/02/2023 13:15	INTERNA;NAO PROGRAMADA;MEIO AMBIENTE;VENTO	240	1	67698	30,89
1819	390	11308593-1	2	2023	16597	BAT 0103	BAT	1	3	19/2/23 6:30	19/02/2023 11:15	INTERNA;NAO PROGRAMADA;MEIO AMBIENTE;ARVORE OU VEGETACAO	13800	55	31417	261,69



1820	390	11308594-1	2	2023	16597	BAT 0104	BAT	1	3	19/2/23 6:30	20/02/2023 18:15	INTERNA;NAO PROGRAMADA;MEIO AMBIENTE;VENTO	13800	6	31417	170,02
1821	390	11308596-1	2	2023	12915	HIP 0109	HIP	1	3	19/2/23 6:30	19/02/2023 08:59	INTERNA;NAO PROGRAMADA;MEIO AMBIENTE;ARVORE OU VEGETACAO	13800	980	21578	2431,76
1822	390	11308597-1	2	2023	12968	RGR 0104	RGR	1	3	19/2/23 6:31	19/02/2023 15:07	INTERNA;NAO PROGRAMADA;MEIO AMBIENTE;VENTO	13800	35	41998	300,98
1823	390	11308599-1	2	2023	16592	VGR 2302	VGR	1	3	19/2/23 6:31	19/02/2023 12:40	INTERNA;NAO PROGRAMADA;MEIO AMBIENTE;ARVORE OU VEGETACAO	240	25	20815	166,13
1824	390	11308602-1	2	2023	15833	ITN 0105	ITN	1	3	19/2/23 6:33	19/02/2023 11:37	INTERNA;NAO PROGRAMADA;MEIO AMBIENTE;VENTO	240	3	98024	15,18
1825	390	11308603-1	2	2023	15822	TSE 0102	TSE	1	3	19/2/23 6:33	19/02/2023 12:30	INTERNA;NAO PROGRAMADA;MEIO AMBIENTE;ARVORE OU VEGETACAO	13800	1159	123048	183,69
1826	390	11308620-1	2	2023	12874	CAP 0109	CAP	1	3	19/2/23 6:44	19/02/2023 14:16	INTERNA;NAO PROGRAMADA;MEIO AMBIENTE;ARVORE OU VEGETACAO	13800	81	44983	609,84
1827	390	11308625-1	2	2023	12909	GCA 0106	GCA	1	3	19/2/23 6:45	19/02/2023 08:56	INTERNA;NAO PROGRAMADA;MEIO AMBIENTE;ARVORE OU VEGETACAO	13800	246	19338	534,57
1828	390	11308627-1	2	2023	12956	PEN 0108	PEN	1	3	19/2/23 6:23	19/02/2023 14:58	INTERNA;NAO PROGRAMADA;MEIO AMBIENTE;VENTO	13800	16	60556	3785,07
1829	390	11308629-1	2	2023	12960	PRI 0102	PRI	1	3	19/2/23 6:27	19/02/2023 13:03	INTERNA;NAO PROGRAMADA;MEIO AMBIENTE;ARVORE OU VEGETACAO	13800	27	72870	177,98
1830	390	11308636-1	2	2023	16603	ROS 0104	ROS	1	3	19/2/23 6:50	20/02/2023 10:17	INTERNA;NAO PROGRAMADA;MEIO AMBIENTE;ARVORE OU VEGETACAO	13800	2	27039	133,21
1831	390	11308651-1	2	2023	15826	MSA 0110	MSA	1	3	19/2/23 6:34	19/02/2023 08:21	INTERNA;NAO PROGRAMADA;MEIO AMBIENTE;ARVORE OU VEGETACAO	13800	437	88885	617,38
1832	390	11308653-1	2	2023	12868	CAA 0103	CAA	1	3	19/2/23 6:56	19/02/2023 12:15	INTERNA;NAO PROGRAMADA;MEIO AMBIENTE;VENTO	13800	154	56180	817,18
1833	390	11308666-1	2	2023	12968	RGR 0105	RGR	1	3	19/2/23 7:01	19/02/2023 19:40	INTERNA;NAO PROGRAMADA;MEIO AMBIENTE;ARVORE OU VEGETACAO	13800	14	41998	177,16
1834	390	11308691-1	2	2023	12960	PRI 0109	PRI	1	3	19/2/23 0:28	19/02/2023 10:30	INTERNA;NAO PROGRAMADA;MEIO AMBIENTE;VENTO	13800	101	72870	1012,78
1835	390	11308696-1	2	2023	15836	GPR 0104	GPR	1	3	19/2/23 7:13	19/02/2023 13:19	INTERNA;NAO PROGRAMADA;MEIO AMBIENTE;VENTO	13800	17	78947	103,62
1836	390	11308699-1	2	2023	15817	ERM 0103	ERM	1	3	19/2/23 7:14	19/02/2023 12:23	INTERNA;NAO PROGRAMADA;MEIO AMBIENTE;VENTO	240	1	90394	2,95
1837	390	11308711-1	2	2023	16595	ALP 0104	ALP	1	3	19/2/23 7:18	19/02/2023 08:26	INTERNA;NAO PROGRAMADA;MEIO AMBIENTE;ARVORE OU VEGETACAO	13800	294	30053	330,02
1838	390	11308721-1	2	2023	12967	RBO 0108	RBO	1	3	19/2/23 7:22	20/02/2023 10:00	INTERNA;NAO PROGRAMADA;MEIO AMBIENTE;ARVORE OU VEGETACAO	13800	14	86482	372,91
1839	390	11308724-1	2	2023	15837	EMB 0115	EMB	1	3	19/2/23 5:58	19/02/2023 16:20	INTERNA;NAO PROGRAMADA;MEIO AMBIENTE;ARVORE OU VEGETACAO	13800	766	147732	7945,97
1840	390	11308736-1	2	2023	16593	VAR 0105	VAR	1	3	19/2/23 7:26	19/02/2023 17:13	INTERNA;NAO PROGRAMADA;MEIO AMBIENTE;ARVORE OU VEGETACAO	13800	1	108400	4351,36
1841	390	11308737-1	2	2023	12930	LEO 0106	LEO	1	3	19/2/23 7:26	19/02/2023 13:25	INTERNA;NAO PROGRAMADA;MEIO AMBIENTE;ARVORE OU VEGETACAO	13800	36	36901	215,89
1842	390	11308750-1	2	2023	15837	EMB 0108	EMB	1	3	19/2/23 7:30	19/02/2023 10:31	INTERNA;NAO PROGRAMADA;MEIO AMBIENTE;ARVORE OU VEGETACAO	13800	124	147732	373,93
1843	390	11308755-1	2	2023	12966	RPI 0107	RPI	1	3	19/2/23 7:31	19/02/2023 13:30	INTERNA;NAO PROGRAMADA;MEIO AMBIENTE;ARVORE OU VEGETACAO	13800	20	68806	119,44
1844	390	11308758-1	2	2023	12892	COI 0105	COI	1	3	19/2/23 7:32	19/02/2023 11:53	INTERNA;NAO PROGRAMADA;MEIO AMBIENTE;VENTO	240	1	27135	4,35
1845	390	11308761-1	2	2023	16593	VAR 0104	VAR	1	3	18/2/23 17:01	20/02/2023 13:25	INTERNA;NAO PROGRAMADA;MEIO AMBIENTE;ARVORE OU VEGETACAO	13800	1	108400	132,05
1846	390	11308765-1	2	2023	12882	CTL 0108	CTL	1	3	19/2/23 7:13	19/02/2023 11:22	INTERNA;NAO PROGRAMADA;MEIO AMBIENTE;ARVORE OU VEGETACAO	13800	6	67849	24,86
1847	390	11308766-1	2	2023	16578	COT 0116	COT	1	3	19/2/23 7:35	19/02/2023 11:36	INTERNA;NAO PROGRAMADA;MEIO AMBIENTE;VENTO	13800	24	43105	96,39



1848	390	11308778-1	2	2023	13000	VIT 0108	VIT	1	3	19/2/23 7:38	19/02/2023 16:20	INTERNA;NAO PROGRAMADA;MEIO AMBIENTE;ARVORE OU VEGETACAO	240	1	103847	8,70
1849	390	11308794-1	2	2023	16598	CAC 2303	CAC	1	3	19/2/23 7:43	19/02/2023 15:25	INTERNA;NAO PROGRAMADA;MEIO AMBIENTE;ARVORE OU VEGETACAO	23000	184	26566	1192,58
1850	390	11308799-1	2	2023	15834	ITP 0111	ITP	1	3	19/2/23 7:44	20/02/2023 14:00	INTERNA;NAO PROGRAMADA;MEIO AMBIENTE;ARVORE OU VEGETACAO	240	1	61998	30,27
1851	390	11308812-1	2	2023	12966	RPI 0105	RPI	1	3	19/2/23 7:46	19/02/2023 12:00	INTERNA;NAO PROGRAMADA;MEIO AMBIENTE;ARVORE OU VEGETACAO	13800	25	68806	105,69
1852	390	11308813-1	2	2023	12966	RPI 0111	RPI	1	3	18/2/23 20:09	19/02/2023 10:24	INTERNA;NAO PROGRAMADA;MEIO AMBIENTE;VENTO	13800	11	68806	156,83
1853	390	11308820-1	2	2023	16577	CLE 0102	CLE	1	3	19/2/23 7:48	19/02/2023 17:50	INTERNA;NAO PROGRAMADA;MEIO AMBIENTE;VENTO	13800	1	28106	10,02
1854	390	11308825-1	2	2023	12948	NMU 0102	NMU	1	3	19/2/23 7:49	19/02/2023 23:47	INTERNA;NAO PROGRAMADA;MEIO AMBIENTE;VENTO	13800	7	15575	111,71
1855	390	11308852-1	2	2023	15815	GER 0105	GER	1	3	19/2/23 7:35	19/02/2023 10:45	INTERNA;NAO PROGRAMADA;MEIO AMBIENTE;VENTO	13800	387	68685	1224,10
1856	390	11308858-1	2	2023	15834	ITP 0111	ITP	1	3	19/2/23 1:54	19/02/2023 12:40	INTERNA;NAO PROGRAMADA;MEIO AMBIENTE;ARVORE OU VEGETACAO	13800	301	61998	3241,27
1857	390	11308866-1	2	2023	15833	ITN 0104	ITN	1	3	19/2/23 7:58	19/02/2023 09:18	INTERNA;NAO PROGRAMADA;MEIO AMBIENTE;VENTO	13800	76	98024	100,68
1858	390	11308896-1	2	2023	12947	NAC 0110	NAC	1	3	18/2/23 23:07	19/02/2023 15:08	INTERNA;NAO PROGRAMADA;MEIO AMBIENTE;ARVORE OU VEGETACAO	13800	17	111504	3940,20
1859	390	11308903-1	2	2023	15822	TSE 0114	TSE	1	3	19/2/23 8:06	19/02/2023 14:10	INTERNA;NAO PROGRAMADA;MEIO AMBIENTE;ARVORE OU VEGETACAO	13800	84	123048	510,28
1860	390	11308906-1	2	2023	16599	GVI 0110	GVI	1	3	19/2/23 8:07	19/02/2023 17:53	INTERNA;NAO PROGRAMADA;MEIO AMBIENTE;VENTO	240	1	93680	9,76
1861	390	11308921-1	2	2023	12966	RPI 0110	RPI	1	3	19/2/23 8:11	20/02/2023 11:04	INTERNA;NAO PROGRAMADA;MEIO AMBIENTE;VENTO	13800	2	68806	107,51
1862	390	11308939-1	2	2023	12929	LAP 0113	LAP	1	3	19/2/23 8:15	19/02/2023 09:53	INTERNA;NAO PROGRAMADA;MEIO AMBIENTE;ARVORE OU VEGETACAO	13800	472	31604	853,80
1863	390	11308962-1	2	2023	15836	GPR 0103	GPR	1	3	19/2/23 8:18	19/02/2023 19:50	INTERNA;NAO PROGRAMADA;MEIO AMBIENTE;ARVORE OU VEGETACAO	13800	4	78947	57,63
1864	390	11308966-1	2	2023	15827	MAZ 0105	MAZ	1	3	19/2/23 6:50	19/02/2023 17:27	INTERNA;NAO PROGRAMADA;MEIO AMBIENTE;ARVORE OU VEGETACAO	13800	297	151442	3148,94
1865	390	11308973-1	2	2023	16580	IVI 0110	IVI	1	3	19/2/23 2:55	19/02/2023 16:10	INTERNA;NAO PROGRAMADA;MEIO AMBIENTE;ARVORE OU VEGETACAO	13800	24	76370	53,71
1866	390	11309007-1	2	2023	15819	VAL 0102	VAL	1	3	19/2/23 8:28	19/02/2023 12:15	INTERNA;NAO PROGRAMADA;MEIO AMBIENTE;ARVORE OU VEGETACAO	13800	1504	18043	5689,30
1867	390	11309010-1	2	2023	12936	MEN 0108	MEN	1	3	19/2/23 8:30	20/02/2023 21:31	INTERNA;NAO PROGRAMADA;MEIO AMBIENTE;ARVORE OU VEGETACAO	240	1	19440	37,02
1868	390	11309016-1	2	2023	16599	GVI 0109	GVI	1	3	19/2/23 8:30	19/02/2023 13:29	INTERNA;NAO PROGRAMADA;MEIO AMBIENTE;VENTO	13800	99	93680	493,60
1869	390	11309028-1	2	2023	16593	IMG 0103	IMG	1	3	19/2/23 8:34	20/02/2023 11:29	INTERNA;NAO PROGRAMADA;MEIO AMBIENTE;VENTO	13800	8	108400	214,86
1870	390	11309039-1	2	2023	16587	PAR 0109	PAR	1	3	19/2/23 8:37	19/02/2023 15:00	INTERNA;NAO PROGRAMADA;MEIO AMBIENTE;ARVORE OU VEGETACAO	13800	117	28704	747,60
1871	390	11309062-1	2	2023	16587	PAR 0109	PAR	1	3	19/2/23 8:11	19/02/2023 14:07	INTERNA;NAO PROGRAMADA;MEIO AMBIENTE;ARVORE OU VEGETACAO	13800	140	28704	829,73
1872	390	11309068-1	2	2023	12952	PRE 0112	PRE	1	3	19/2/23 0:13	19/02/2023 16:05	INTERNA;NAO PROGRAMADA;MEIO AMBIENTE;VENTO	13800	8	39636	126,95
1873	390	11309075-1	2	2023	16579	GUM 0105	GUM	1	3	18/2/23 12:11	19/02/2023 11:02	INTERNA;NAO PROGRAMADA;MEIO AMBIENTE;ARVORE OU VEGETACAO	13800	77	80119	1759,00
1874	390	11309076-1	2	2023	16593	VAR 0104	VAR	1	3	19/2/23 5:35	20/02/2023 02:59	INTERNA;NAO PROGRAMADA;MEIO AMBIENTE;ARVORE OU VEGETACAO	13800	40	108400	856,40
1875	390	11309104-1	2	2023	12968	RGR 0105	RGR	1	3	19/2/23 8:50	19/02/2023 22:17	INTERNA;NAO PROGRAMADA;MEIO AMBIENTE;ARVORE OU VEGETACAO	13800	104	41998	1400,19



1876	390	11309105-1	2	2023	16571	ALV 0103	ALV	1	3	19/2/23 8:50	19/02/2023 20:00	INTERNA;NAO PROGRAMADA;MEIO AMBIENTE;ARVORE OU VEGETACAO	240	18	74028	32,06
1877	390	11309110-1	2	2023	15821	TAI 0106	TAI	1	3	19/2/23 0:12	19/02/2023 17:14	INTERNA;NAO PROGRAMADA;MEIO AMBIENTE;VENTO	13800	1	83722	17,02
1878	390	11309112-1	2	2023	12930	LEO 0106	LEO	1	3	19/2/23 8:52	19/02/2023 10:06	INTERNA;NAO PROGRAMADA;MEIO AMBIENTE;ARVORE OU VEGETACAO	13800	597	36901	741,77
1879	390	11309123-1	2	2023	12874	CAP 0108	CAP	1	3	19/2/23 8:54	19/02/2023 16:50	INTERNA;NAO PROGRAMADA;MEIO AMBIENTE;ARVORE OU VEGETACAO	13800	2	44983	15,86
1880	390	11309176-1	2	2023	16578	COT 0116	COT	1	3	19/2/23 9:04	19/02/2023 13:07	INTERNA;NAO PROGRAMADA;MEIO AMBIENTE;ARVORE OU VEGETACAO	240	38	43105	153,92
1881	390	11309191-1	2	2023	12912	GNA 0103	GNA	1	3	19/2/23 9:05	19/02/2023 16:30	INTERNA;NAO PROGRAMADA;MEIO AMBIENTE;ARVORE OU VEGETACAO	240	2	93105	14,83
1882	390	11309193-1	2	2023	12853	BAL 0107	BAL	1	3	18/2/23 15:01	19/02/2023 13:30	INTERNA;NAO PROGRAMADA;MEIO AMBIENTE;ARVORE OU VEGETACAO	13800	959	68173	842,40
1883	390	11309204-1	2	2023	12907	EGU 0105	EGU	1	3	19/2/23 9:07	20/02/2023 18:15	INTERNA;NAO PROGRAMADA;MEIO AMBIENTE;ARVORE OU VEGETACAO	13800	7	21248	231,93
1884	390	11309209-1	2	2023	16598	CAC 2303	CAC	1	3	19/2/23 9:08	20/02/2023 06:12	INTERNA;NAO PROGRAMADA;MEIO AMBIENTE;ARVORE OU VEGETACAO	240	1	26566	21,06
1885	390	11309215-1	2	2023	12887	CLA 0112	CLA	1	3	19/2/23 9:08	19/02/2023 09:34	INTERNA;NAO PROGRAMADA;MEIO AMBIENTE;VENTO	13800	660	54918	1435,80
1886	390	11309264-1	2	2023	12892	COI 0107	COI	1	3	19/2/23 5:56	19/02/2023 21:39	INTERNA;NAO PROGRAMADA;MEIO AMBIENTE;ARVORE OU VEGETACAO	13800	86	27135	1351,71
1887	390	11309272-1	2	2023	12887	CLA 0103	CLA	1	3	19/2/23 9:21	19/02/2023 10:13	INTERNA;NAO PROGRAMADA;MEIO AMBIENTE;ARVORE OU VEGETACAO	13800	1	54918	0,88
1888	390	11309273-1	2	2023	16571	ALV 0103	ALV	1	3	19/2/23 9:21	20/02/2023 00:55	INTERNA;NAO PROGRAMADA;MEIO AMBIENTE;ARVORE OU VEGETACAO	240	1	74028	5,34
1889	390	11309282-1	2	2023	16598	CAC 2303	CAC	1	3	19/2/23 9:19	19/02/2023 17:12	INTERNA;NAO PROGRAMADA;MEIO AMBIENTE;ARVORE OU VEGETACAO	23000	498	26566	3926,45
1890	390	11309307-1	2	2023	15818	VFO 0106	VFO	1	3	19/2/23 9:26	20/02/2023 16:14	INTERNA;NAO PROGRAMADA;MEIO AMBIENTE;VENTO	240	2	71169	61,59
1891	390	11309315-1	2	2023	12969	SAB 0106	SAB	1	3	19/2/23 9:28	20/02/2023 13:41	INTERNA;NAO PROGRAMADA;MEIO AMBIENTE;ARVORE OU VEGETACAO	240	1	34793	28,22
1892	390	11309327-1	2	2023	12877	CRA 0110	CRA	1	3	19/2/23 9:30	19/02/2023 23:51	INTERNA;NAO PROGRAMADA;MEIO AMBIENTE;ARVORE OU VEGETACAO	240	2	87558	28,70
1893	390	11309330-1	2	2023	12853	BAL 0110	BAL	1	3	19/2/23 9:30	19/02/2023 11:39	INTERNA;NAO PROGRAMADA;MEIO AMBIENTE;ARVORE OU VEGETACAO	13800	53	68173	113,76
1894	390	11309336-1	2	2023	16593	VAR 0109	VAR	1	3	19/2/23 9:32	19/02/2023 13:06	INTERNA;NAO PROGRAMADA;MEIO AMBIENTE;VENTO	13800	30	108400	37,33
1895	390	11309337-1	2	2023	12952	PRE 0107	PRE	1	3	19/2/23 9:32	19/02/2023 15:20	INTERNA;NAO PROGRAMADA;MEIO AMBIENTE;ARVORE OU VEGETACAO	13800	19	39636	110,09
1896	390	11309348-1	2	2023	16593	VAR 0105	VAR	1	3	18/2/23 17:17	19/02/2023 13:50	INTERNA;NAO PROGRAMADA;MEIO AMBIENTE;VENTO	240	97	108400	1897,13
1897	390	11309351-1	2	2023	12868	CAA 0113	CAA	1	3	19/2/23 9:36	19/02/2023 16:08	INTERNA;NAO PROGRAMADA;MEIO AMBIENTE;VENTO	13800	76	56180	497,00
1898	390	11309369-1	2	2023	16571	ALV 0103	ALV	1	3	19/2/23 9:39	20/02/2023 14:55	INTERNA;NAO PROGRAMADA;MEIO AMBIENTE;VENTO	13800	1	74028	29,26
1899	390	11309372-1	2	2023	12853	BAL 0102	BAL	1	3	17/2/23 16:10	19/02/2023 16:23	INTERNA;NAO PROGRAMADA;MEIO AMBIENTE;ARVORE OU VEGETACAO	240	29	68173	226,36
1900	390	11309390-1	2	2023	12916	IBP 0105	IBP	1	3	19/2/23 9:43	19/02/2023 14:05	INTERNA;NAO PROGRAMADA;MEIO AMBIENTE;ARVORE OU VEGETACAO	240	1	25343	2,60
1901	390	11309405-1	2	2023	16581	PAR 0109	PAR	1	3	19/2/23 9:45	20/02/2023 10:35	INTERNA;NAO PROGRAMADA;MEIO AMBIENTE;ARVORE OU VEGETACAO	13800	11	81383	273,24
1902	390	11309454-1	2	2023	16606	SER 0103	SER	1	3	19/2/23 9:52	19/02/2023 13:50	INTERNA;NAO PROGRAMADA;MEIO AMBIENTE;VENTO	13800	133	18932	528,71
1903	390	11309456-1	2	2023	12929	LAP 0107	LAP	1	3	18/2/23 15:29	20/02/2023 09:04	INTERNA;NAO PROGRAMADA;MEIO AMBIENTE;VENTO	240	1	31604	41,58



1904	390	11309469-1	2	2023	12975	SAU 0103	SAU	1	3	18/2/23 14:32	19/02/2023 16:10	INTERNA;NAO PROGRAMADA;MEIO AMBIENTE;DESCARGA ATMOSFERICA	13800	56	51822	1435,82
1905	390	11309470-1	2	2023	16581	JAN 0105	JAN	1	3	19/2/23 9:55	19/02/2023 14:02	INTERNA;NAO PROGRAMADA;MEIO AMBIENTE;ARVORE OU VEGETACAO	13800	158	81383	654,25
1906	390	11309504-1	2	2023	12880	CVE 0104	CVE	1	3	19/2/23 10:02	19/02/2023 16:40	INTERNA;NAO PROGRAMADA;MEIO AMBIENTE;ARVORE OU VEGETACAO	13800	48	36592	333,49
1907	390	11309510-1	2	2023	12853	BAL 0110	BAL	1	3	19/2/23 1:49	19/02/2023 19:30	INTERNA;NAO PROGRAMADA;MEIO AMBIENTE;ARVORE OU VEGETACAO	13800	398	68173	167,53
1908	390	11309517-1	2	2023	12960	PRI 0102	PRI	1	3	19/2/23 10:05	19/02/2023 16:31	INTERNA;NAO PROGRAMADA;MEIO AMBIENTE;VENTO	13800	62	72870	399,19
1909	390	11309525-1	2	2023	12838	AUT 0104	AUT	1	3	19/2/23 4:04	20/02/2023 13:30	INTERNA;NAO PROGRAMADA;MEIO AMBIENTE;ARVORE OU VEGETACAO	240	1	71380	33,44
1910	390	11309528-1	2	2023	15831	LUB 0110	LUB	1	3	19/2/23 10:06	19/02/2023 15:34	INTERNA;NAO PROGRAMADA;MEIO AMBIENTE;ARVORE OU VEGETACAO	13800	149	98045	814,00
1911	390	11309530-1	2	2023	16580	IVI 0104	IVI	1	3	19/2/23 10:06	20/02/2023 13:49	INTERNA;NAO PROGRAMADA;MEIO AMBIENTE;ARVORE OU VEGETACAO	240	1	76370	27,73
1912	390	11309557-1	2	2023	12892	COI 0103	COI	1	3	19/2/23 10:09	20/02/2023 10:32	INTERNA;NAO PROGRAMADA;MEIO AMBIENTE;ARVORE OU VEGETACAO	13800	1	27135	24,38
1913	390	11309566-1	2	2023	12927	JOR 0105	JOR	1	3	19/2/23 10:10	19/02/2023 11:35	INTERNA;NAO PROGRAMADA;MEIO AMBIENTE;ARVORE OU VEGETACAO	13800	36	16717	50,84
1914	390	11309574-1	2	2023	12999	VTA 0104	VTA	1	3	19/2/23 10:12	19/02/2023 18:01	INTERNA;NAO PROGRAMADA;MEIO AMBIENTE;ARVORE OU VEGETACAO	240	1	67219	6,33
1915	390	11309597-1	2	2023	12947	NAC 0104	NAC	1	3	19/2/23 9:57	19/02/2023 17:30	INTERNA;NAO PROGRAMADA;MEIO AMBIENTE;ARVORE OU VEGETACAO	13800	69	111504	520,89
1916	390	11309663-1	2	2023	15827	MAZ 0111	MAZ	1	3	19/2/23 10:25	20/02/2023 14:32	INTERNA;NAO PROGRAMADA;MEIO AMBIENTE;VENTO	240	1	151442	28,11
1917	390	11309685-1	2	2023	16602	RTA 0102	RTA	1	3	19/2/23 10:29	19/02/2023 15:26	INTERNA;NAO PROGRAMADA;MEIO AMBIENTE;VENTO	240	14	17699	69,48
1918	390	11309689-1	2	2023	12912	GNA 0110	GNA	1	3	19/2/23 9:08	19/02/2023 18:14	INTERNA;NAO PROGRAMADA;MEIO AMBIENTE;VENTO	13800	1644	93105	3804,74
1919	390	11309713-1	2	2023	16574	CAM 0103	CAM	1	3	19/2/23 10:33	19/02/2023 17:12	INTERNA;NAO PROGRAMADA;MEIO AMBIENTE;ARVORE OU VEGETACAO	13800	205	55294	165,59
1920	390	11309717-1	2	2023	15835	ITA 0102	ITA	1	3	18/2/23 21:02	19/02/2023 15:39	INTERNA;NAO PROGRAMADA;MEIO AMBIENTE;DESCARGA ATMOSFERICA	13800	9	20655	167,61
1921	390	11309724-1	2	2023	12911	GJU 0111	GJU	1	3	19/2/23 10:35	20/02/2023 15:52	INTERNA;NAO PROGRAMADA;MEIO AMBIENTE;ARVORE OU VEGETACAO	240	1	22671	29,29
1922	390	11309725-1	2	2023	12952	PRE 0108	PRE	1	3	19/2/23 10:35	20/02/2023 07:30	INTERNA;NAO PROGRAMADA;MEIO AMBIENTE;ARVORE OU VEGETACAO	13800	5	39636	104,55
1923	390	11309726-1	2	2023	15822	TSE 0109	TSE	1	3	19/2/23 10:35	20/02/2023 11:21	INTERNA;NAO PROGRAMADA;MEIO AMBIENTE;ARVORE OU VEGETACAO	240	1	123048	24,76
1924	390	11309731-1	2	2023	12892	COI 0107	COI	1	3	19/2/23 10:38	20/02/2023 17:21	INTERNA;NAO PROGRAMADA;MEIO AMBIENTE;VENTO	240	1	27135	30,72
1925	390	11309743-1	2	2023	15827	MAZ 0115	MAZ	1	3	19/2/23 10:40	20/02/2023 13:20	INTERNA;NAO PROGRAMADA;MEIO AMBIENTE;ARVORE OU VEGETACAO	240	1	151442	26,66
1926	390	11309773-1	2	2023	16571	ALV 0114	ALV	1	3	19/2/23 10:45	19/02/2023 17:26	INTERNA;NAO PROGRAMADA;MEIO AMBIENTE;ARVORE OU VEGETACAO	240	77	74028	141,84
1927	390	11309776-1	2	2023	12862	BUT 0105	BUT	1	3	19/2/23 10:46	20/02/2023 03:19	INTERNA;NAO PROGRAMADA;MEIO AMBIENTE;ARVORE OU VEGETACAO	240	1	27147	16,56
1928	390	11309786-1	2	2023	16581	PAR 0109	PAR	1	3	19/2/23 10:49	19/02/2023 23:10	INTERNA;NAO PROGRAMADA;MEIO AMBIENTE;ARVORE OU VEGETACAO	13800	7	81383	86,35
1929	390	11309812-1	2	2023	15815	GER 0102	GER	1	3	19/2/23 10:56	20/02/2023 12:27	INTERNA;NAO PROGRAMADA;MEIO AMBIENTE;VENTO	240	1	68685	25,52
1930	390	11309822-1	2	2023	12900	CUP 0105	CUP	1	3	19/2/23 10:58	20/02/2023 10:36	INTERNA;NAO PROGRAMADA;MEIO AMBIENTE;VENTO	240	2	108264	47,26
1931	390	11309826-1	2	2023	16588	PPU 0105	PPU	1	3	19/2/23 10:59	19/02/2023 13:23	INTERNA;NAO PROGRAMADA;MEIO AMBIENTE;ARVORE OU VEGETACAO	13800	7	53059	16,80



1932	390	11309835-1	2	2023	12930	LEO 0107	LEO	1	3	18/2/23 15:16	19/02/2023 13:41	INTERNA;NAO PROGRAMADA;MEIO AMBIENTE;VENTO	13800	36	36901	807,06
1933	390	11309844-1	2	2023	15842	BAV 0102	BAV	1	3	19/2/23 11:04	20/02/2023 11:07	INTERNA;NAO PROGRAMADA;MEIO AMBIENTE;ARVORE OU VEGETACAO	240	1	67698	24,06
1934	390	11309877-1	2	2023	12912	GNA 0112	GNA	1	3	19/2/23 11:14	20/02/2023 01:38	INTERNA;NAO PROGRAMADA;MEIO AMBIENTE;ARVORE OU VEGETACAO	240	2	93105	28,80
1935	390	11309885-1	2	2023	12902	DIA 0108	DIA	1	3	19/2/23 11:15	20/02/2023 12:22	INTERNA;NAO PROGRAMADA;MEIO AMBIENTE;VENTO	240	3	60662	75,36
1936	390	11309897-1	2	2023	12950	OSA 0106	OSA	1	3	19/2/23 11:18	19/02/2023 14:35	INTERNA;NAO PROGRAMADA;MEIO AMBIENTE;VENTO	13800	1009	47549	3310,64
1937	390	11309927-1	2	2023	16587	BJU 0103	BJU	1	3	19/2/23 11:23	19/02/2023 15:02	INTERNA;NAO PROGRAMADA;MEIO AMBIENTE;ARVORE OU VEGETACAO	13800	129	28704	1507,36
1938	390	11309992-1	2	2023	16599	GVI 0110	GVI	1	3	19/2/23 7:22	19/02/2023 16:24	INTERNA;NAO PROGRAMADA;MEIO AMBIENTE;VENTO	240	1	93680	9,03
1939	390	11310005-1	2	2023	16586	MON 0110	MON	1	3	19/2/23 9:46	20/02/2023 10:43	INTERNA;NAO PROGRAMADA;MEIO AMBIENTE;ARVORE OU VEGETACAO	240	1	36706	24,95
1940	390	11310008-1	2	2023	12991	VEM 0102	VEM	1	3	19/2/23 11:37	19/02/2023 17:51	INTERNA;NAO PROGRAMADA;MEIO AMBIENTE;ARVORE OU VEGETACAO	240	3	75286	18,74
1941	390	11310013-1	2	2023	15834	ITP 0111	ITP	1	3	19/2/23 11:38	20/02/2023 12:40	INTERNA;NAO PROGRAMADA;MEIO AMBIENTE;ARVORE OU VEGETACAO	13800	7	61998	175,25
1942	390	11310022-1	2	2023	16581	PAR 0109	PAR	1	3	19/2/23 11:27	20/02/2023 11:49	INTERNA;NAO PROGRAMADA;MEIO AMBIENTE;ARVORE OU VEGETACAO	13800	2	81383	25,25
1943	390	11310034-1	2	2023	12975	SAU 0104	SAU	1	3	19/2/23 11:42	19/02/2023 15:56	INTERNA;NAO PROGRAMADA;MEIO AMBIENTE;ARVORE OU VEGETACAO	13800	340	51822	1443,77
1944	390	11310081-1	2	2023	15827	MAZ 0102	MAZ	1	3	19/2/23 9:45	20/02/2023 13:31	INTERNA;NAO PROGRAMADA;MEIO AMBIENTE;VENTO	240	1	151442	27,78
1945	390	11310097-1	2	2023	12928	JUQ 0104	JUQ	1	3	19/2/23 11:55	20/02/2023 15:41	INTERNA;NAO PROGRAMADA;MEIO AMBIENTE;VENTO	240	1	19198	27,76
1946	390	11310116-1	2	2023	16583	MAU 0108	MAU	1	3	19/2/23 11:59	20/02/2023 15:07	INTERNA;NAO PROGRAMADA;MEIO AMBIENTE;VENTO	240	3	90191	81,37
1947	390	11310132-1	2	2023	12934	MAT 0113	MAT	1	3	19/2/23 12:03	20/02/2023 11:44	INTERNA;NAO PROGRAMADA;MEIO AMBIENTE;VENTO	240	98	137317	206,51
1948	390	11310158-1	2	2023	12966	RPI 0106	RPI	1	3	19/2/23 12:08	19/02/2023 16:20	INTERNA;NAO PROGRAMADA;MEIO AMBIENTE;ARVORE OU VEGETACAO	13800	56	68806	235,26
1949	390	11310171-1	2	2023	12982	TMR 0107	TMR	1	3	19/2/23 12:11	20/02/2023 10:27	INTERNA;NAO PROGRAMADA;MEIO AMBIENTE;VENTO	240	1	47721	22,28
1950	390	11310189-1	2	2023	16580	IVI 0110	IVI	1	3	19/2/23 12:14	20/02/2023 10:16	INTERNA;NAO PROGRAMADA;MEIO AMBIENTE;VENTO	240	1	76370	22,03
1951	390	11310191-1	2	2023	12835	ANC 0105	ANC	1	3	19/2/23 12:14	19/02/2023 16:20	INTERNA;NAO PROGRAMADA;MEIO AMBIENTE;ARVORE OU VEGETACAO	240	1	49363	4,09
1952	390	11310207-1	2	2023	12971	SMA 0104	SMA	1	3	19/2/23 12:17	20/02/2023 11:53	INTERNA;NAO PROGRAMADA;MEIO AMBIENTE;ARVORE OU VEGETACAO	240	1	98678	23,60
1953	390	11310213-1	2	2023	12868	CAA 0102	CAA	1	3	18/2/23 16:27	19/02/2023 13:10	INTERNA;NAO PROGRAMADA;MEIO AMBIENTE;VENTO	240	1	56180	20,71
1954	390	11310233-1	2	2023	12892	COI 0107	COI	1	3	19/2/23 12:21	19/02/2023 15:30	INTERNA;NAO PROGRAMADA;MEIO AMBIENTE;ARVORE OU VEGETACAO	13800	7	27135	22,05
1955	390	11310325-1	2	2023	12845	BAR 0107	BAR	1	3	19/2/23 12:36	19/02/2023 14:16	INTERNA;NAO PROGRAMADA;MEIO AMBIENTE;VENTO	13800	192	119399	322,19
1956	390	11310350-1	2	2023	12964	REM 0104	REM	1	3	19/2/23 12:40	19/02/2023 14:29	INTERNA;NAO PROGRAMADA;MEIO AMBIENTE;ARVORE OU VEGETACAO	13800	2	51733	3,65
1957	390	11310353-1	2	2023	12868	CAA 0102	CAA	1	3	19/2/23 12:41	19/02/2023 20:33	INTERNA;NAO PROGRAMADA;MEIO AMBIENTE;VENTO	13800	306	56180	837,85
1958	390	11310361-1	2	2023	15830	MAD 0114	MAD	1	3	19/2/23 12:42	20/02/2023 09:32	INTERNA;NAO PROGRAMADA;MEIO AMBIENTE;VENTO	240	1	98919	20,83
1959	390	11310367-1	2	2023	16593	VAR 0104	VAR	1	3	19/2/23 12:43	19/02/2023 21:30	INTERNA;NAO PROGRAMADA;MEIO AMBIENTE;ARVORE OU VEGETACAO	13800	18	108400	158,11



1960	390	11310371-1	2	2023	12892	COI 0103	COI	1	3	19/2/23 12:45	20/02/2023 18:16	INTERNA;NAO PROGRAMADA;MEIO AMBIENTE;ARVORE OU VEGETACAO	240	1	27135	29,52
1961	390	11310389-1	2	2023	15839	CTA 0107	CTA	1	3	19/2/23 12:47	19/02/2023 16:20	INTERNA;NAO PROGRAMADA;MEIO AMBIENTE;VENTO	13800	390	45695	1387,86
1962	390	11310405-1	2	2023	16589	SAC 0103	SAC	1	3	19/2/23 12:50	20/02/2023 09:34	INTERNA;NAO PROGRAMADA;MEIO AMBIENTE;ARVORE OU VEGETACAO	240	1	45487	20,72
1963	390	11310407-1	2	2023	16606	SER 0103	SER	1	3	19/2/23 12:51	20/02/2023 14:11	INTERNA;NAO PROGRAMADA;MEIO AMBIENTE;ARVORE OU VEGETACAO	240	1	18932	25,34
1964	390	11310422-1	2	2023	16594	VME 0108	VME	1	3	18/2/23 19:43	20/02/2023 09:54	INTERNA;NAO PROGRAMADA;MEIO AMBIENTE;VENTO	13800	100	89902	3818,72
1965	390	11310428-1	2	2023	15839	CTA 0106	CTA	1	3	19/2/23 12:53	19/02/2023 20:05	INTERNA;NAO PROGRAMADA;MEIO AMBIENTE;ARVORE OU VEGETACAO	13800	1	45695	5601,92
1966	390	11310525-1	2	2023	12882	CTL 0108	CTL	1	3	19/2/23 13:10	20/02/2023 02:13	INTERNA;NAO PROGRAMADA;MEIO AMBIENTE;VENTO	13800	3	67849	39,14
1967	390	11310543-1	2	2023	12983	TIR 0109	TIR	1	3	19/2/23 13:13	19/02/2023 14:10	INTERNA;NAO PROGRAMADA;MEIO AMBIENTE;VENTO	13800	393	125999	372,59
1968	390	11310603-1	2	2023	16593	VAR 0105	VAR	1	3	19/2/23 13:24	19/02/2023 16:30	INTERNA;NAO PROGRAMADA;MEIO AMBIENTE;ARVORE OU VEGETACAO	13800	3	108400	9,31
1969	390	11310659-1	2	2023	12838	AUT 0106	AUT	1	3	19/2/23 13:34	19/02/2023 21:10	INTERNA;NAO PROGRAMADA;MEIO AMBIENTE;ARVORE OU VEGETACAO	240	49	71380	435,03
1970	390	11310674-1	2	2023	16600	JAC 0107	JAC	1	3	19/2/23 13:36	20/02/2023 12:31	INTERNA;NAO PROGRAMADA;MEIO AMBIENTE;VENTO	13800	3	65325	68,73
1971	390	11310721-1	2	2023	12973	SND 0106	SND	1	3	19/2/23 13:46	20/02/2023 11:17	INTERNA;NAO PROGRAMADA;MEIO AMBIENTE;ARVORE OU VEGETACAO	240	1	50559	21,52
1972	390	11310722-1	2	2023	12927	JOR 0103	JOR	1	3	18/2/23 11:28	19/02/2023 16:15	INTERNA;NAO PROGRAMADA;MEIO AMBIENTE;ARVORE OU VEGETACAO	13800	3	16717	86,34
1973	390	11310745-1	2	2023	12927	JOR 0105	JOR	1	3	19/2/23 13:49	19/02/2023 16:05	INTERNA;NAO PROGRAMADA;MEIO AMBIENTE;ARVORE OU VEGETACAO	13800	137	16717	309,81
1974	390	11310767-1	2	2023	12997	VPR 0110	VPR	1	3	19/2/23 13:56	19/02/2023 22:16	INTERNA;NAO PROGRAMADA;MEIO AMBIENTE;ARVORE OU VEGETACAO	13800	144	78399	1198,24
1975	390	11310808-1	2	2023	16579	GUM 0102	GUM	1	3	19/2/23 14:11	20/02/2023 09:23	INTERNA;NAO PROGRAMADA;MEIO AMBIENTE;VENTO	240	1	80119	19,19
1976	390	11310825-1	2	2023	12895	COG 0114	COG	1	3	19/2/23 14:16	20/02/2023 11:18	INTERNA;NAO PROGRAMADA;MEIO AMBIENTE;VENTO	13800	1	56901	63,09
1977	390	11310830-1	2	2023	16600	JAC 0102	JAC	1	3	17/2/23 21:27	19/02/2023 20:35	INTERNA;NAO PROGRAMADA;MEIO AMBIENTE;ARVORE OU VEGETACAO	13800	11	65325	518,41
1978	390	11310831-1	2	2023	16600	JAC 0102	JAC	1	3	18/2/23 17:18	19/02/2023 17:20	INTERNA;NAO PROGRAMADA;MEIO AMBIENTE;ARVORE OU VEGETACAO	13800	21	65325	504,71
1979	390	11310876-1	2	2023	12862	BUT 0107	BUT	1	3	19/2/23 14:30	19/02/2023 21:15	INTERNA;NAO PROGRAMADA;MEIO AMBIENTE;ARVORE OU VEGETACAO	240	29	27147	74,31
1980	390	11310893-1	2	2023	16583	MAU 0106	MAU	1	3	19/2/23 14:34	20/02/2023 00:23	INTERNA;NAO PROGRAMADA;MEIO AMBIENTE;VENTO	13800	95	90191	933,45
1981	390	11310897-1	2	2023	12967	RBO 0107	RBO	1	3	19/2/23 14:34	19/02/2023 15:57	INTERNA;NAO PROGRAMADA;MEIO AMBIENTE;VENTO	13800	879	86482	4652,12
1982	390	11310903-1	2	2023	16576	CPI 0113	CPI	1	3	19/2/23 14:35	20/02/2023 10:52	INTERNA;NAO PROGRAMADA;MEIO AMBIENTE;VENTO	13800	4	85048	81,09
1983	390	11310907-1	2	2023	12968	RGR 0104	RGR	1	3	19/2/23 14:36	20/02/2023 00:57	INTERNA;NAO PROGRAMADA;MEIO AMBIENTE;ARVORE OU VEGETACAO	13800	54	41998	558,80
1984	390	11310917-1	2	2023	12952	PRE 0108	PRE	1	3	19/2/23 14:36	20/02/2023 00:20	INTERNA;NAO PROGRAMADA;MEIO AMBIENTE;ARVORE OU VEGETACAO	13800	2	39636	19,46
1985	390	11310919-1	2	2023	12966	RPI 0102	RPI	1	3	19/2/23 14:37	20/02/2023 15:51	INTERNA;NAO PROGRAMADA;MEIO AMBIENTE;ARVORE OU VEGETACAO	240	2	68806	50,45
1986	390	11310938-1	2	2023	16600	JAC 0102	JAC	1	3	19/2/23 14:43	20/02/2023 01:30	INTERNA;NAO PROGRAMADA;MEIO AMBIENTE;ARVORE OU VEGETACAO	13800	52	65325	559,95
1987	390	11310953-1	2	2023	15839	CTA 0107	CTA	1	3	19/2/23 7:31	20/02/2023 09:05	INTERNA;NAO PROGRAMADA;MEIO AMBIENTE;VENTO	240	18	45695	460,19



1988	390	11311083-1	2	2023	12967	RBO 0102	RBO	1	3	19/2/23 15:23	19/02/2023 21:40	INTERNA;NAO PROGRAMADA;MEIO AMBIENTE;ARVORE OU VEGETACAO	13800	46	86482	288,69
1989	390	11311107-1	2	2023	12845	BAR 0114	BAR	1	3	19/2/23 15:31	19/02/2023 22:41	INTERNA;NAO PROGRAMADA;MEIO AMBIENTE;VENTO	240	1	119399	7,17
1990	390	11311153-1	2	2023	12952	PRE 0107	PRE	1	3	19/2/23 15:43	19/02/2023 19:30	INTERNA;NAO PROGRAMADA;MEIO AMBIENTE;ARVORE OU VEGETACAO	13800	179	39636	77,67
1991	390	11311248-1	2	2023	12982	TMR 0107	TMR	1	3	19/2/23 16:07	19/02/2023 18:55	INTERNA;NAO PROGRAMADA;MEIO AMBIENTE;ARVORE OU VEGETACAO	13800	5	47721	14,03
1992	390	11311252-1	2	2023	15815	GER 0104	GER	1	3	19/2/23 16:08	20/02/2023 11:01	INTERNA;NAO PROGRAMADA;MEIO AMBIENTE;VENTO	240	1	68685	18,88
1993	390	11311260-1	2	2023	12982	TMR 0107	TMR	1	3	19/2/23 16:12	20/02/2023 05:53	INTERNA;NAO PROGRAMADA;MEIO AMBIENTE;ARVORE OU VEGETACAO	13800	9	47721	123,23
1994	390	11311308-1	2	2023	12996	VPC 0113	VPC	1	3	19/2/23 16:21	20/02/2023 15:55	INTERNA;NAO PROGRAMADA;MEIO AMBIENTE;DESCARGA ATMOSFERICA	13800	1	61202	23,55
1995	390	11311345-1	2	2023	16599	GVI 0104	GVI	1	3	19/2/23 16:35	20/02/2023 07:45	INTERNA;NAO PROGRAMADA;MEIO AMBIENTE;VENTO	13800	9	93680	136,36
1996	390	11311391-1	2	2023	15837	EMB 0115	EMB	1	3	19/2/23 16:46	20/02/2023 12:34	INTERNA;NAO PROGRAMADA;MEIO AMBIENTE;VENTO	240	1	147732	19,81
1997	390	11311415-1	2	2023	12838	AUT 0115	AUT	1	3	19/2/23 16:51	20/02/2023 12:58	INTERNA;NAO PROGRAMADA;MEIO AMBIENTE;ARVORE OU VEGETACAO	240	1	71380	20,12
1998	390	11311441-1	2	2023	16598	CAC 2303	CAC	1	3	19/2/23 16:58	20/02/2023 14:53	INTERNA;NAO PROGRAMADA;MEIO AMBIENTE;ARVORE OU VEGETACAO	23000	17	26566	372,56
1999	390	11311455-1	2	2023	12880	CVE 0104	CVE	1	3	19/2/23 17:04	19/02/2023 22:56	INTERNA;NAO PROGRAMADA;MEIO AMBIENTE;VENTO	13800	110	36592	644,91
2000	390	11311482-1	2	2023	12964	REM 0108	REM	1	3	19/2/23 17:11	20/02/2023 15:42	INTERNA;NAO PROGRAMADA;MEIO AMBIENTE;ARVORE OU VEGETACAO	240	1	51733	22,51
2001	390	11311487-1	2	2023	12991	VEM 0105	VEM	1	3	19/2/23 17:13	19/02/2023 21:05	INTERNA;NAO PROGRAMADA;MEIO AMBIENTE;VENTO	13800	224	75286	77270,92
2002	390	11311501-1	2	2023	15829	MPA 0106	MPA	1	3	19/2/23 17:16	19/02/2023 23:13	INTERNA;NAO PROGRAMADA;MEIO AMBIENTE;VENTO	240	2	79056	11,91
2003	390	11311510-1	2	2023	12857	BSI 0108	BSI	1	3	19/2/23 17:18	20/02/2023 11:56	INTERNA;NAO PROGRAMADA;MEIO AMBIENTE;VENTO	13800	1	92469	18,63
2004	390	11311519-1	2	2023	12952	PRE 0107	PRE	1	3	18/2/23 15:32	20/02/2023 12:00	INTERNA;NAO PROGRAMADA;MEIO AMBIENTE;ARVORE OU VEGETACAO	13800	17	39636	1193,41
2005	390	11311541-1	2	2023	12895	COG 0112	COG	1	3	19/2/23 17:27	20/02/2023 02:48	INTERNA;NAO PROGRAMADA;MEIO AMBIENTE;ARVORE OU VEGETACAO	13800	74	56901	692,70
2006	390	11311545-1	2	2023	16586	MON 0114	MON	1	3	19/2/23 17:27	19/02/2023 20:21	INTERNA;NAO PROGRAMADA;MEIO AMBIENTE;ARVORE OU VEGETACAO	13800	180	36706	520,75
2007	390	11311565-1	2	2023	15832	LIM 0110	LIM	1	3	19/2/23 17:31	20/02/2023 00:51	INTERNA;NAO PROGRAMADA;MEIO AMBIENTE;VENTO	13800	120	57098	879,00
2008	390	11311568-1	2	2023	12966	RPI 0111	RPI	1	3	19/2/23 15:49	21/02/2023 08:50	INTERNA;NAO PROGRAMADA;MEIO AMBIENTE;ARVORE OU VEGETACAO	13800	8	68806	328,14
2009	390	11311585-1	2	2023	12837	ANB 0111	ANB	1	3	19/2/23 17:38	20/02/2023 12:39	INTERNA;NAO PROGRAMADA;MEIO AMBIENTE;VENTO	240	1	45415	19,00
2010	390	11311588-1	2	2023	16598	CAC 2303	CAC	1	3	19/2/23 17:40	20/02/2023 09:28	INTERNA;NAO PROGRAMADA;MEIO AMBIENTE;ARVORE OU VEGETACAO	23000	5	26566	79,03
2011	390	11311631-1	2	2023	12951	PAN 0111	PAN	1	3	19/2/23 17:52	20/02/2023 12:49	INTERNA;NAO PROGRAMADA;MEIO AMBIENTE;VENTO	240	1	48015	18,95
2012	390	11311670-1	2	2023	12968	RGR 0105	RGR	1	3	19/2/23 18:04	19/02/2023 22:17	INTERNA;NAO PROGRAMADA;MEIO AMBIENTE;ARVORE OU VEGETACAO	13800	252	41998	1060,99
2013	390	11311672-1	2	2023	13000	VIT 0104	VIT	1	3	19/2/23 18:05	20/02/2023 09:22	INTERNA;NAO PROGRAMADA;MEIO AMBIENTE;VENTO	13800	1	103847	15,28
2014	390	11311691-1	2	2023	16592	VGR 2304	VGR	1	3	19/2/23 18:10	20/02/2023 16:46	INTERNA;NAO PROGRAMADA;MEIO AMBIENTE;ARVORE OU VEGETACAO	240	1	20815	22,61
2015	390	11311696-1	2	2023	15818	VFO 0111	VFO	1	3	19/2/23 18:10	19/02/2023 22:40	INTERNA;NAO PROGRAMADA;MEIO AMBIENTE;VENTO	13800	42	71169	188,43



2016	390	11311763-1	2	2023	16597	BAT 0105	BAT	1	3	19/2/23 7:27	20/02/2023 01:26	INTERNA;NAO PROGRAMADA;MEIO AMBIENTE;ARVORE OU VEGETACAO	13800	19	31417	341,68
2017	390	11311772-1	2	2023	16575	CAI 0102	CAI	1	3	19/2/23 16:02	20/02/2023 11:34	INTERNA;NAO PROGRAMADA;MEIO AMBIENTE;ARVORE OU VEGETACAO	13800	154	21005	3007,28
2018	390	11311786-1	2	2023	12966	RPI 0111	RPI	1	3	19/2/23 18:35	19/02/2023 19:43	INTERNA;NAO PROGRAMADA;MEIO AMBIENTE;ARVORE OU VEGETACAO	13800	9	68806	10,14
2019	390	11311804-1	2	2023	12983	TIR 0108	TIR	1	3	19/2/23 18:42	20/02/2023 01:07	INTERNA;NAO PROGRAMADA;MEIO AMBIENTE;VENTO	240	3	125999	19,24
2020	390	11311850-1	2	2023	16578	COT 0113	COT	1	3	19/2/23 19:03	19/02/2023 20:23	INTERNA;NAO PROGRAMADA;MEIO AMBIENTE;ARVORE OU VEGETACAO	13800	642	43105	849,94
2021	390	11311863-1	2	2023	12911	GJU 0110	GJU	1	3	19/2/23 19:05	20/02/2023 06:54	INTERNA;NAO PROGRAMADA;MEIO AMBIENTE;ARVORE OU VEGETACAO	240	1	22671	11,81
2022	390	11311917-1	2	2023	12966	RPI 0111	RPI	1	3	19/2/23 19:25	20/02/2023 04:56	INTERNA;NAO PROGRAMADA;MEIO AMBIENTE;ARVORE OU VEGETACAO	13800	11	68806	104,64
2023	390	11311952-1	2	2023	12981	TMO 0114	TMO	1	3	19/2/23 19:40	20/02/2023 17:05	INTERNA;NAO PROGRAMADA;MEIO AMBIENTE;VENTO	13800	1	50340	21,41
2024	390	11311964-1	2	2023	16592	VGR 2301	VGR	1	3	19/2/23 19:43	20/02/2023 06:27	INTERNA;NAO PROGRAMADA;MEIO AMBIENTE;ARVORE OU VEGETACAO	240	1	20815	10,73
2025	390	11312006-1	2	2023	12934	MAT 0110	MAT	1	3	19/2/23 20:00	20/02/2023 00:52	INTERNA;NAO PROGRAMADA;MEIO AMBIENTE;VENTO	240	2	137317	9,76
2026	390	11312162-1	2	2023	12835	ANC 0109	ANC	1	3	19/2/23 20:42	20/02/2023 16:17	INTERNA;NAO PROGRAMADA;MEIO AMBIENTE;VENTO	240	2	49363	39,17
2027	390	11312169-1	2	2023	16602	RTA 0102	RTA	1	3	19/2/23 20:45	20/02/2023 09:51	INTERNA;NAO PROGRAMADA;MEIO AMBIENTE;ARVORE OU VEGETACAO	13800	85	17699	1112,67
2028	390	11312213-1	2	2023	15816	ESP 0102	ESP	1	3	19/2/23 21:08	20/02/2023 18:09	INTERNA;NAO PROGRAMADA;MEIO AMBIENTE;ARVORE OU VEGETACAO	13800	1	39220	21,02
2029	390	11312216-1	2	2023	16581	IVI 0103	IVI	1	3	19/2/23 21:09	20/02/2023 04:40	INTERNA;NAO PROGRAMADA;MEIO AMBIENTE;ARVORE OU VEGETACAO	13800	16	81383	120,02
2030	390	11312222-1	2	2023	12968	RGR 0105	RGR	1	3	19/2/23 21:14	20/02/2023 02:45	INTERNA;NAO PROGRAMADA;MEIO AMBIENTE;ARVORE OU VEGETACAO	13800	22	41998	121,32
2031	390	11312230-1	2	2023	12882	CTL 0108	CTL	1	3	19/2/23 21:19	20/02/2023 07:58	INTERNA;NAO PROGRAMADA;MEIO AMBIENTE;VENTO	13800	25	67849	266,06
2032	390	11312245-1	2	2023	15834	ITP 0102	ITP	1	3	19/2/23 21:26	20/02/2023 05:03	INTERNA;NAO PROGRAMADA;MEIO AMBIENTE;VENTO	13800	112	61998	852,88
2033	390	11312253-1	2	2023	12912	NAC 0302	NAC	1	3	19/2/23 21:17	20/02/2023 10:36	INTERNA;NAO PROGRAMADA;MEIO AMBIENTE;ARVORE OU VEGETACAO	34500	1	93105	13,32
2034	390	11312265-1	2	2023	15829	MPA 0106	MPA	1	3	19/2/23 21:36	19/02/2023 23:23	INTERNA;NAO PROGRAMADA;MEIO AMBIENTE;VENTO	13800	104	79056	186,77
2035	390	11312281-1	2	2023	12952	PRE 0108	PRE	1	3	19/2/23 21:43	20/02/2023 03:30	INTERNA;NAO PROGRAMADA;MEIO AMBIENTE;ARVORE OU VEGETACAO	13800	61	39636	352,78
2036	390	11312336-1	2	2023	16593	VAR 0114	VAR	1	3	19/2/23 22:16	20/02/2023 08:09	INTERNA;NAO PROGRAMADA;MEIO AMBIENTE;VENTO	13800	101	108400	997,01
2037	390	11312347-1	2	2023	12930	LEO 0110	LEO	1	3	19/2/23 22:30	20/02/2023 08:33	INTERNA;NAO PROGRAMADA;MEIO AMBIENTE;ARVORE OU VEGETACAO	13800	1	36901	10,05
2038	390	11312455-1	2	2023	12993	VGU 0107	VGU	1	3	20/2/23 0:16	20/02/2023 13:24	INTERNA;NAO PROGRAMADA;MEIO AMBIENTE;VENTO	13800	68	21367	892,18
2039	390	11312462-1	2	2023	15819	VAL 0102	VAL	1	3	20/2/23 0:25	20/02/2023 04:50	INTERNA;NAO PROGRAMADA;MEIO AMBIENTE;ARVORE OU VEGETACAO	13800	135	18043	595,09
2040	390	11312476-1	2	2023	12934	MAT 0110	MAT	1	3	19/2/23 20:36	20/02/2023 01:37	INTERNA;NAO PROGRAMADA;MEIO AMBIENTE;VENTO	240	2	137317	10,01
2041	390	11312494-1	2	2023	12936	MEN 0109	MEN	1	3	18/2/23 20:55	20/02/2023 23:04	INTERNA;NAO PROGRAMADA;MEIO AMBIENTE;ARVORE OU VEGETACAO	240	1	19440	50,15
2042	390	11312516-1	2	2023	12968	BAT 0105	BAT	1	3	20/2/23 1:06	20/02/2023 13:10	INTERNA;NAO PROGRAMADA;MEIO AMBIENTE;ARVORE OU VEGETACAO	13800	54	41998	876,08
2043	390	11312519-1	2	2023	12857	BSI 0110	BSI	1	3	20/2/23 2:22	20/02/2023 09:26	INTERNA;NAO PROGRAMADA;MEIO AMBIENTE;VENTO	240	2	92469	14,13



2044	390	11312728-1	2	2023	12907	EGU 0102	EGU	1	3	18/2/23 16:14	20/02/2023 08:08	INTERNA;NAO PROGRAMADA;MEIO AMBIENTE;ARVORE OU VEGETACAO	13800	7	21248	279,30
2045	390	11312820-1	2	2023	12999	VTA 0106	VTA	1	3	19/2/23 18:33	20/02/2023 12:00	INTERNA;NAO PROGRAMADA;MEIO AMBIENTE;ARVORE OU VEGETACAO	13800	1	67219	2603,62
2046	390	11312831-1	2	2023	12945	MOO 0107	MOO	1	3	19/2/23 15:05	20/02/2023 23:53	INTERNA;NAO PROGRAMADA;MEIO AMBIENTE;ARVORE OU VEGETACAO	13800	115	12779	3078,61
2047	390	11313077-1	2	2023	12857	BSI 0108	BSI	1	3	19/2/23 17:10	20/02/2023 12:24	INTERNA;NAO PROGRAMADA;MEIO AMBIENTE;VENTO	240	1	92469	19,23
2048	390	11313843-1	2	2023	16593	VAR 0104	VAR	1	3	20/2/23 0:02	20/02/2023 16:50	INTERNA;NAO PROGRAMADA;MEIO AMBIENTE;ARVORE OU VEGETACAO	13800	3	108400	50,42
2049	390	11313952-1	2	2023	12900	CUP 0109	CUP	1	3	19/2/23 10:46	20/02/2023 21:21	INTERNA;NAO PROGRAMADA;MEIO AMBIENTE;ARVORE OU VEGETACAO	240	16	108264	77,58
2050	390	11314319-1	2	2023	12946	MOR 0109	MOR	1	3	18/2/23 17:22	20/02/2023 13:08	INTERNA;NAO PROGRAMADA;MEIO AMBIENTE;ARVORE OU VEGETACAO	240	1	23394	43,77
2051	390	11342458-1	2	2023	16595	ALP 0103	ALP	1	3	15/2/23 15:15	16/02/2023 03:39	INTERNA;NAO PROGRAMADA;MEIO AMBIENTE;ARVORE OU VEGETACAO	13800	1241	30053	7571,12
2052	390	11359529-1	2	2023	16602	ROS 0104	ROS	1	3	16/2/23 20:14	16/02/2023 22:43	INTERNA;NAO PROGRAMADA;MEIO AMBIENTE;VENTO	13800	329	17699	122,00
2053	390	11377214-1	2	2023	15836	GPR 0107	GPR	1	3	15/2/23 15:45	16/02/2023 21:37	INTERNA;NAO PROGRAMADA;MEIO AMBIENTE;ARVORE OU VEGETACAO	240	2	78947	59,75
2054	390	11379935-1	2	2023	15836	GPR 0105	GPR	1	3	17/2/23 13:22	18/02/2023 09:09	INTERNA;NAO PROGRAMADA;MEIO AMBIENTE;VENTO	240	5	78947	98,92
2055	390	11412900-1	2	2023	16572	BRU 0103	BRU	1	3	17/2/23 11:23	17/02/2023 14:53	INTERNA;NAO PROGRAMADA;MEIO AMBIENTE;VENTO	240	5	55275	17,52

ANEXO II Laudo meteorológico



Climatedempo Energia

LAUDO METEOROLÓGICO DE EVENTO CLIMÁTICO 15 a 20 de fevereiro de 2023

Produzido por:

CLIMATEMPO

Cliente:

Enel-SP

Abril, 2023

Iluminar o futuro da humanidade

Sumário

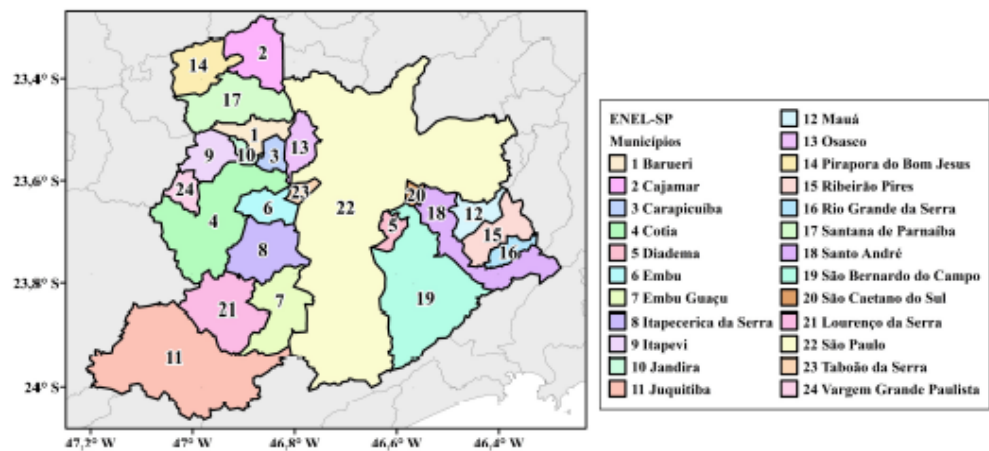
1	Análise de Evento Meteorológico	2
1.1	Região de Estudo	2
1.2	Descrição do Evento	2
1.3	Abrangência do Evento	3
2	Notícias	25
3	Classificação COBRADE	26
3.1	Resumo do Evento	26
4	Referências	28
5	Anexos	29

1 Análise de Evento Meteorológico

1.1 Região de Estudo

Na figura a seguir é apresentada a área de concessão da Enel-SP, dividida em municípios, a serem analisados neste relatório.

Figura 1: Municípios do estado de São Paulo atendidas pela Enel-SP.



1.2 Descrição do Evento

O desenvolvimento de um sistema de baixa pressão atmosférica associado à passagem de uma frente fria, e a convergência de umidade proveniente da Amazônia, causaram impactos significativos sobre a Região Metropolitana de São Paulo. Neste período houve registro de chuvas intensas, grande quantidade de raios e fortes rajadas de vento, que causaram transtornos sobre a área analisada.

1.3 Abrangência do Evento

A fim de identificar núcleos de chuva atuantes na atmosfera e visualizar o desenvolvimento e posição de sistemas meteorológicos são utilizadas imagens de satélite. A partir dessas análises, é possível inferir a abrangência do evento e também determinar o horário de início e fim do evento.

As Figuras 2-7 apresentam as imagens do satélite GOES 16 (Canal 13) a cada hora para o dia do evento, durante o período de 15 a 20 de fevereiro de 2023. Os tons mais quentes (amarelo, vermelho e rosa) indicam a presença de nuvens de grande desenvolvimento vertical, geralmente associadas à ocorrência de tempo severo.

Durante a madrugada e início da manhã do dia 15 de fevereiro (Figura 2) o predomínio foi de nuvens rasas sobre a Região Metropolitana de São Paulo, com baixo potencial para convecção e impactos. Durante o período da tarde, a partir das 15 BRT, a nebulosidade aumenta e a convecção se torna mais intensa sobre o norte da Região Metropolitana de São Paulo. Ao longo da tarde e noite, as nuvens convectivas seguem atuando com potencial para transtornos.

No dia 16 de fevereiro (Figura 3), já pela madrugada há registros de nuvens com médio desenvolvimento vertical, o que continua mostrando uma atmosfera instável desde o dia anterior. Ao longo do dia, as nuvens convectivas perdem força, mas a nebulosidade não se dissipa completamente. Durante a noite, a formação de nuvens de alto desenvolvimento vertical, associadas a condições severas de tempo, voltam a aparecer sobre toda a Região Metropolitana de São Paulo.

Ao longo do dia 17 de fevereiro (Figura 4) as nuvens de chuva mais intensa perdem força, mas a atmosfera segue instável durante toda a madrugada, manhã e tarde. No fim da tarde, a partir das 18 BRT, novamente núcleos de nebulosidade mais profundas voltam a ocorrer e predominar sobre a área analisada.

No dia 18 de fevereiro (Figura 5), nuvens de tempestade predominam já durante a madrugada, perdendo força ao longo da manhã. Entretanto, durante o período da tarde (principalmente a partir das 15 BRT), novos núcleos de tempestade voltam a se formar, perdurando até o fim do dia.

Durante o dia 19 de fevereiro (Figura 6), o predomínio foi de nuvens de alto desenvolvimento vertical, as quais se associam a condições severas de tempo em toda a Região Metropolitana de São Paulo. Durante a tarde, as nuvens começam a se dissipar gradativamente até a madrugada do dia 20 de fevereiro (Figura 7).

Figura 2: Imagens realçadas do satélite GOES-16 das 00BRT até 21 BRT (a cada 3 horas) para o dia 15 de fevereiro.

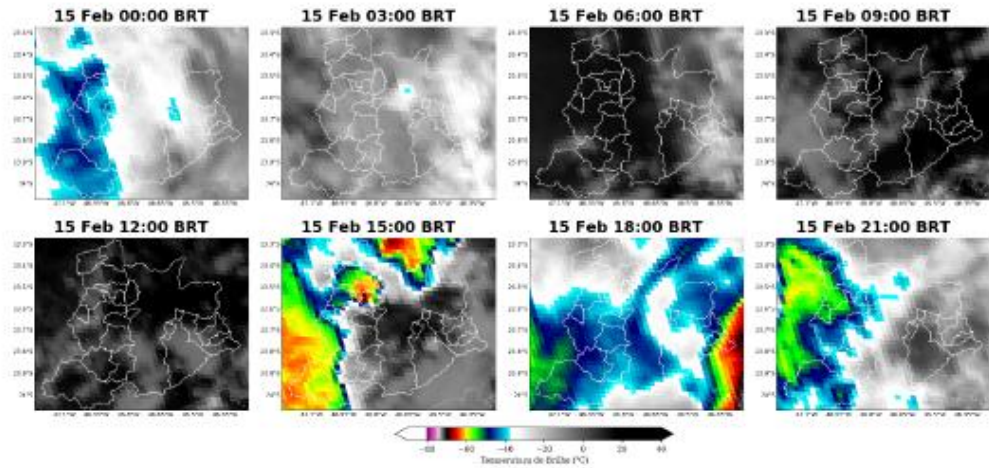


Figura 3: Imagens realçadas do satélite GOES-16 das 00 BRT até 21 BRT (a cada 3 horas) para o dia 16 de fevereiro.

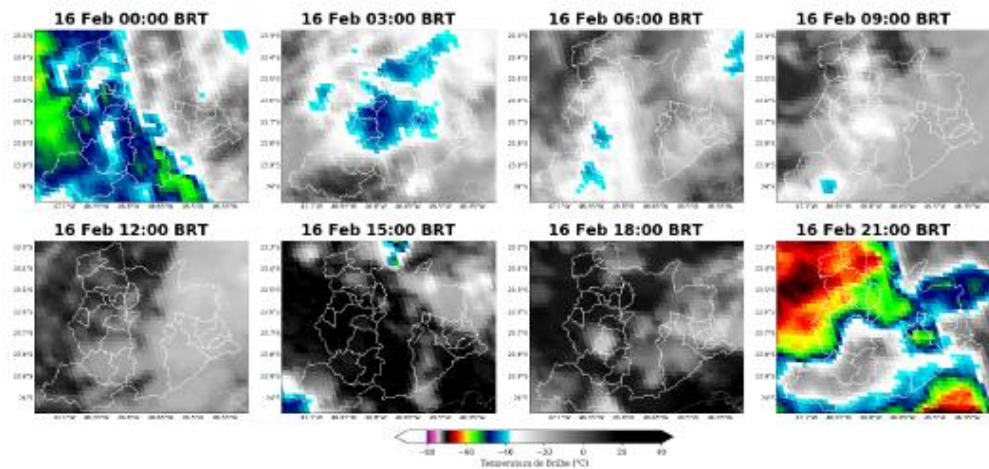


Figura 4: Imagens realçadas do satélite GOES-16 das 00 BRT até 21 BRT (a cada 3 horas) para o dia 17 de fevereiro.

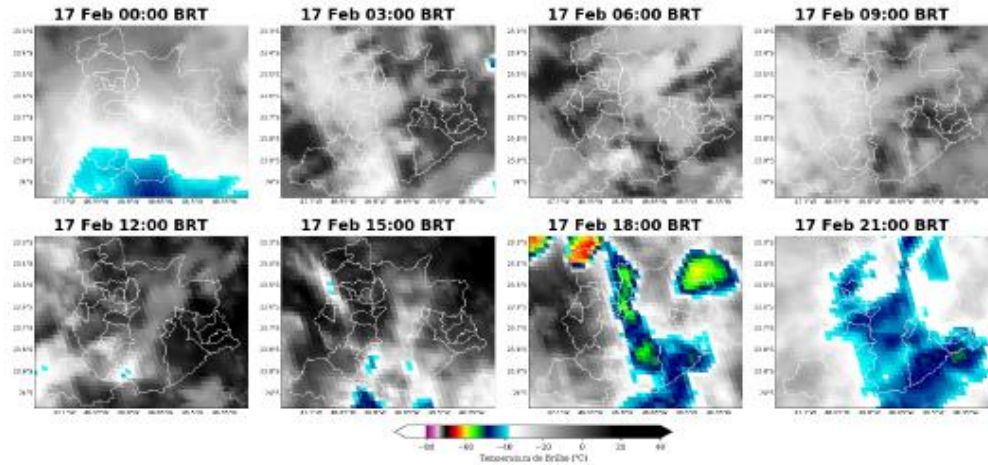
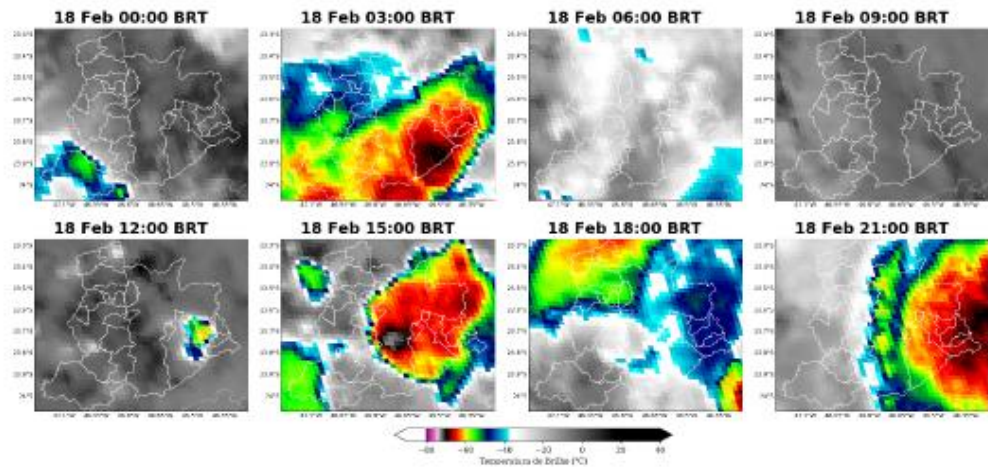


Figura 5: Imagens realçadas do satélite GOES-16 das 00 BRT até 21 BRT (a cada 3 horas) para o dia 18 de fevereiro.



Sede Climatempo - Avenida Paulista, 302 - 5º andar | Sala 63 - Bela Vista - São Paulo/SP - CEP 01310-000 - Tel. (11) 3736-4591

Lats Climatempo - Av. Dr. Altino Bondesan - 500 - Sala 1308 - Parque Tecnológico - São José dos Campos/SP - CEP 12247-016 - Tel. (12) 9.9143-1232
www.climatempo.com.br www.climatempoconsultoria.com.br www.stormgeo.com 5 de 29

Figura 6: Imagens realçadas do satélite GOES-16 das 00 BRT até 21 BRT (a cada 3 horas) para o dia 19 de fevereiro.

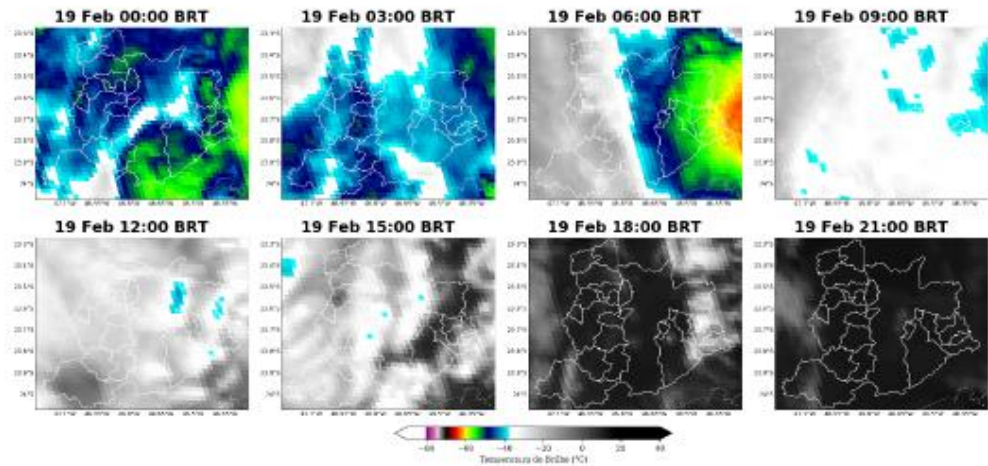



Figura 7: Imagens realçadas do satélite GOES-16 das 00 BRT até 03 BRT (a cada 3 horas) para o dia 20 de fevereiro.



Para facilitar a compreensão espacial dos volumes de chuva registrados em São Paulo, as figuras a seguir mostram os acumulados de chuva para os dias do evento (Figuras 8-13) registrada pelas estações meteorológicas do INMET e do CEMADEN. Os tons mais frios (verde, azul e roxo) indicam chuvas mais intensas. A classificação da intensidade da chuva acumulada diária é apresentada na referência [4].

Sede Climatempo - Avenida Paulista, 302 - 5º andar | Sala 63 - Bela Vista - São Paulo/SP - CEP 01310-000 - Tel. (11) 3736-4591

Labs Climatempo - Av. Dr. Altino Bondesan - 500 - Sala 1308 - Parque Tecnológico - São José dos Campos/SP - CEP 12247-016 - Tel. (12) 9.9143-1232
www.climatempo.com.br www.climatempoconsultoria.com.br www.stormgeo.com 6 de 29

As estações meteorológicas realizam medições pontuais, porém, esses valores são representativos de toda a área em seu entorno. Além disso, essa análise pode ser combinada com as imagens de satélite a fim de se obter uma maior confiabilidade da ocorrência de chuva na região.

No dia 15 de fevereiro (Figura 8), as chuvas mais intensas ficaram concentradas sobre a porção central e nordeste da área de concessão da Enel-SP, onde houve predomínio de chuvas de intensidade moderada a forte.

No dia 16 de fevereiro (Figura 9), a intensidade da chuva aumentou em toda a Região Metropolitana de São Paulo, sendo a maior parte dos pontos de estações com registros de chuvas forte a extrema.

No dia 17 de fevereiro (Figura 10), a chuva perdeu força, mas não cessou. Ainda há registro de chuva forte na capital paulista, e pontos de chuva moderada no leste da área de concessão.

No dia 18 de fevereiro (Figura 11), a precipitação volta a ganhar força expressiva, com chuvas forte a extremas em praticamente toda a Região Metropolitana de São Paulo.

No dia 19 de fevereiro (Figura 12), a chuva persiste, porém com intensidade reduzida. Na classificação considerada, a precipitação fica entre moderada a forte em toda a Região Metropolitana de São Paulo.

Nas primeiras horas do dia 20 de fevereiro (Figura 13), a chuva diminui consideravelmente, mas ainda houve registro de precipitação com valores em torno de 5 mm/h e de chuva que começa a ser fraca na porção leste da área de concessão.

Por fim, considerando o período do evento como um todo (Figura 14), houve diversos pontos de registros de chuva entre 100 e 200 mm na Região Metropolitana de São Paulo. Esse intervalo de intensidade pluviométrica representa uma faixa de 40 a 80% do total esperado para o mês de fevereiro.

Figura 8: Acumulado de precipitação sobre a área de concessão da Enel-SP para o dia 15 de fevereiro baseado nas estações meteorológicas do INMET e CEMADEN.

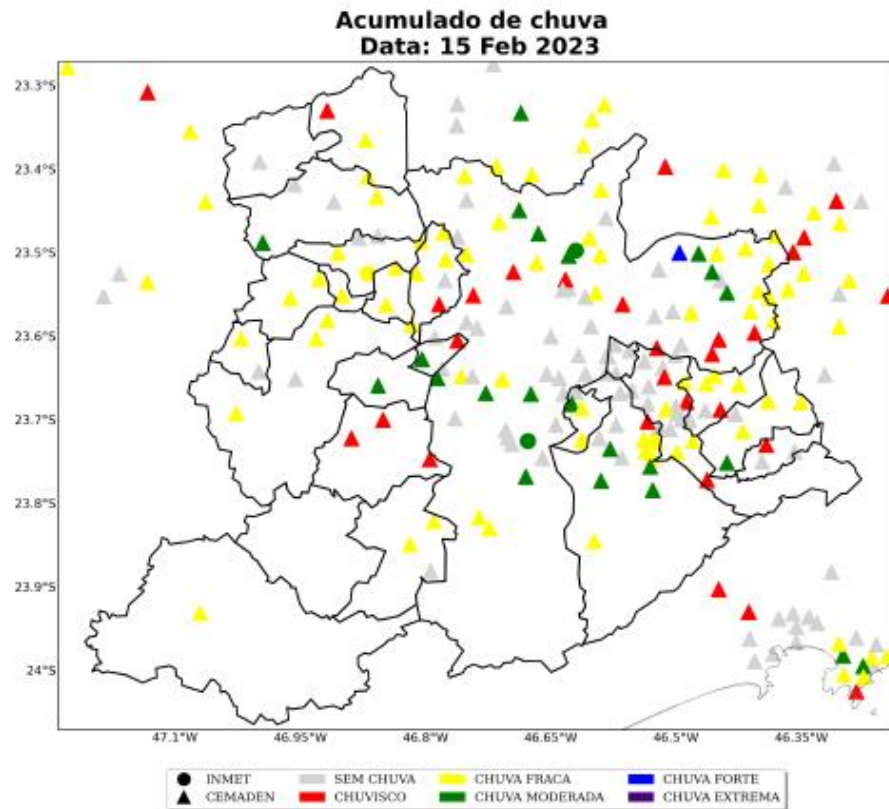
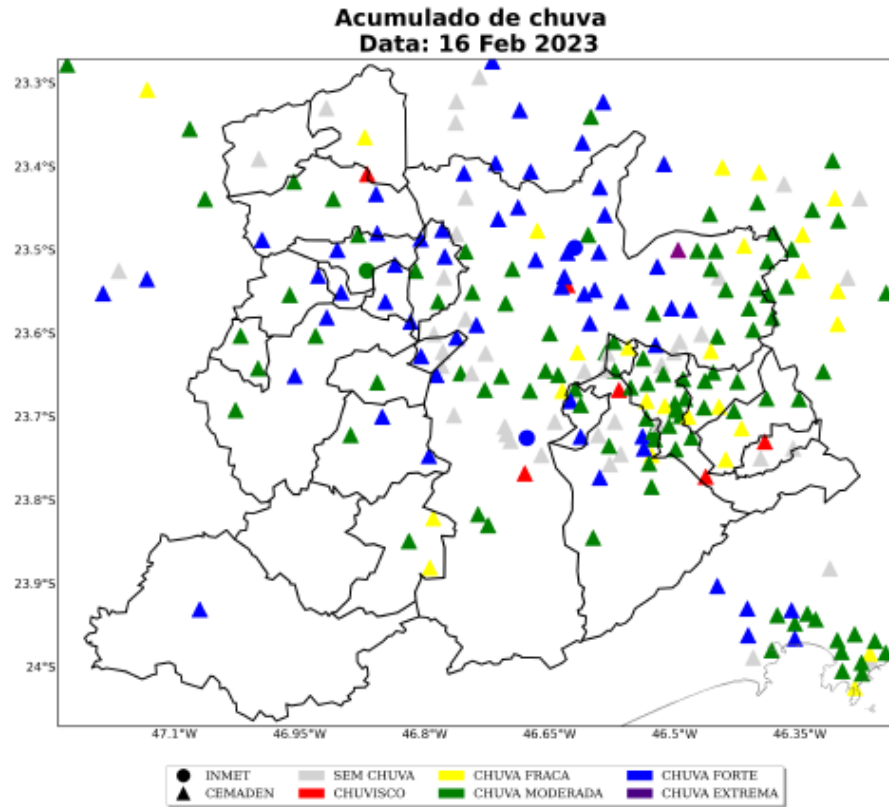


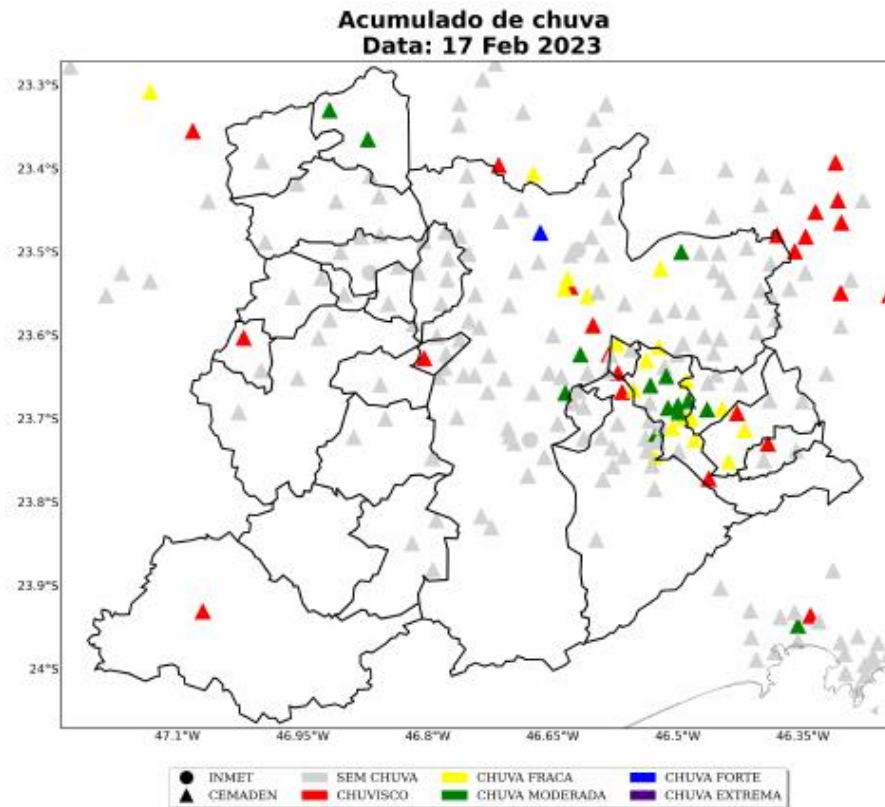
Figura 9: Acumulado de precipitação sobre a área de concessão da Enel-SP para o dia 16 de fevereiro baseado nas estações meteorológicas do INMET e CEMADEN.



Sede Climatedempo - Avenida Paulista, 302 - 5º andar | Sala 63 - Bela Vista - São Paulo/SP - CEP 01310-000 - Tel. (11) 3736-4591

Labs Climatedempo - Av. Dr. Altino Bondesan - 500 - Sala 1308 - Parque Tecnológico - São José dos Campos/SP - CEP 12247-016 - Tel. (12) 9.9143-1232
www.climatedempo.com.br www.climatedempoconsultoria.com.br www.stormgeo.com 9 de 29

Figura 10: Acumulado de precipitação sobre a área de concessão da Enel-SP para o dia 17 de fevereiro baseado nas estações meteorológicas do INMET e CEMADEN.



Sede Climatedpo – Avenida Paulista, 302 - 5º andar | Sala 63 - Bela Vista - São Paulo/SP - CEP 01310-000 - Tel. (11) 3736-4591

Labs Climatedpo - Av. Dr. Altino Bondesan - 500 - Sala 1308 - Parque Tecnológico - São José dos Campos/SP - CEP 12247-016 - Tel. (12) 9.9143-1232
www.climatedpo.com.br www.climatedpocorsultoria.com.br www.stormgeo.com 10 de 29

Figura 11: Acumulado de precipitação sobre a área de concessão da Enel-SP para o dia 18 de fevereiro baseado nas estações meteorológicas do INMET e CEMADEN.

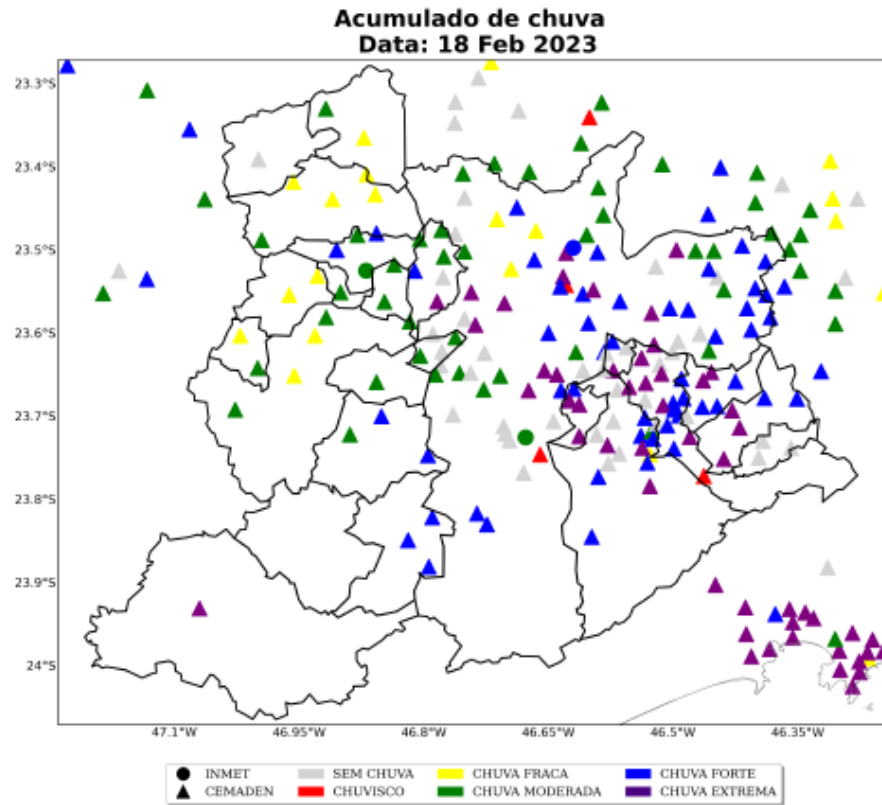


Figura 12: Acumulado de precipitação sobre a área de concessão da Enel-SP para o dia 19 de fevereiro baseado nas estações meteorológicas do INMET e CEMADEN.

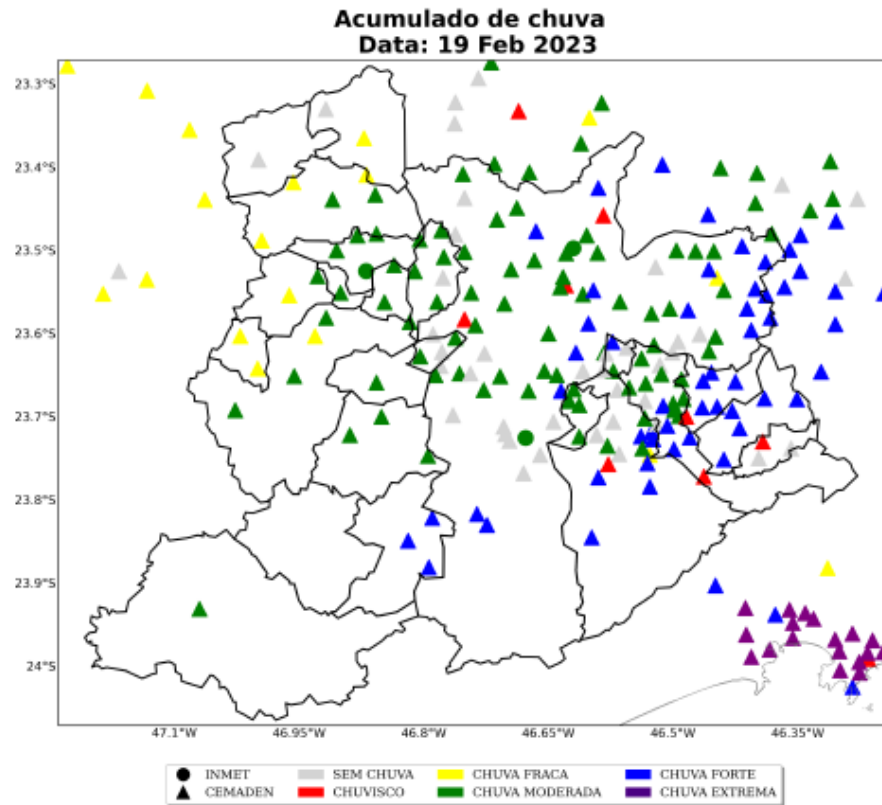


Figura 13: Acumulado de precipitação sobre a área de concessão da Enel-SP para o dia 20 de fevereiro baseado nas estações meteorológicas do INMET e CEMADEN.

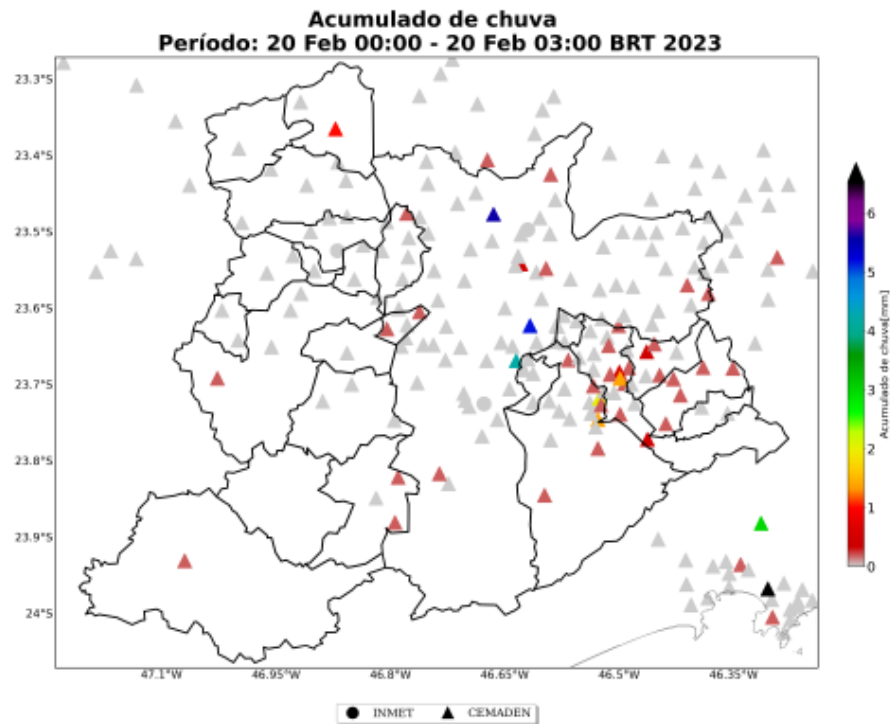
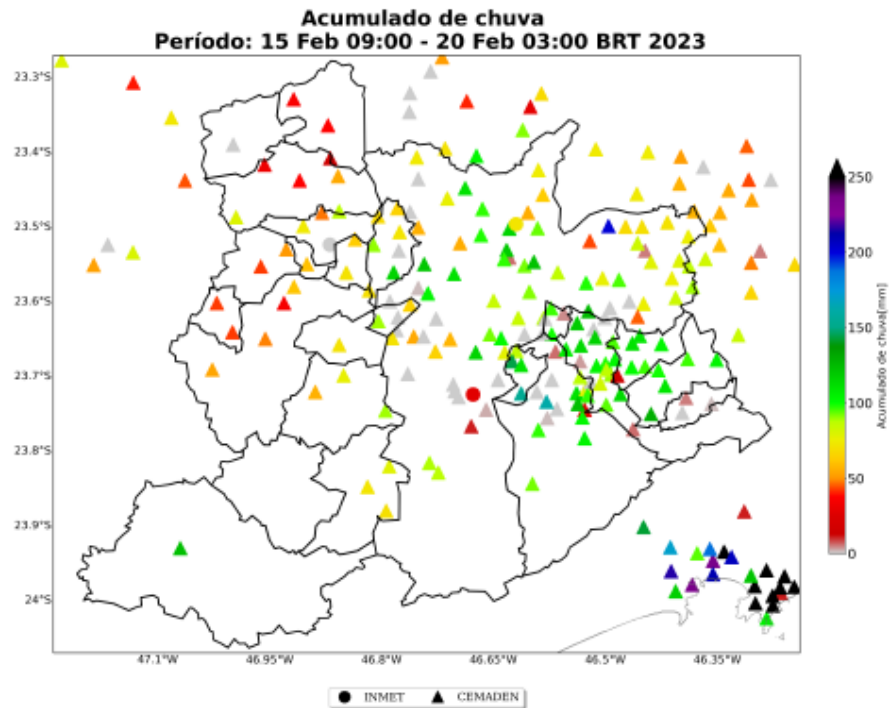


Figura 14: Acumulado de precipitação sobre a área de concessão da Enel-SP para o período do evento, baseado nas estações meteorológicas do INMET e CEMADEN.



Na Tabela 1 estão indicados os municípios e os valores do acumulado de chuva durante o período do evento. Destaca-se a ocorrência de acumulado de chuvas intensas que, em grande parte da Região Metropolitana de São Paulo, ultrapassou o volume de 100 mm. O maior registro foi localizado na capital paulista, alcançando 201 mm.

Tabela 1: Chuva acumulada no período de 15 a 20 de fevereiro de 2023 nos municípios sob concessão da Enel-SP.

Estação	Município	Regional	Chuva Total (mm)	Fonte
Cangaíba	Sao paulo	sao paulo	201	CEMADEN
Vila Vitória	Sao bernardo do campo	sao bernardo do campo	161	CEMADEN
Jardim Inamar	Diadema	diadema	154	CEMADEN
Centro	Diadema	diadema	144	CEMADEN
Represa	Ribeirao pires	ribeirao pires	129	CEMADEN
Avenida Oratório	Sao paulo	sao paulo	125	CEMADEN
Jardim Silvina	Sao bernardo do campo	sao bernardo do campo	124	CEMADEN
Moooca	Sao paulo	sao paulo	123	CEMADEN
Centro	Juquitiba	juquitiba	123	CEMADEN
Jaguapé	Sao paulo	sao paulo	120	CEMADEN
Luz	Sao paulo	sao paulo	120	CEMADEN
Santa Terezinha	Santo andre	santo andre	119	CEMADEN
Jaguaripe	Osasco	osasco	116	CEMADEN
AC Santana	Sao paulo	sao paulo	116	CEMADEN
Vila Curuçá	Santo andre	santo andre	116	CEMADEN
Vila Constandia	Sao paulo	sao paulo	116	CEMADEN
Vila Bastos	Santo andre	santo andre	114	CEMADEN
SAO PAULO - MIRANTE	Sao paulo	sao paulo	113	INMET
Borda do Campo	Santo andre	santo andre	113	CEMADEN
Jardim Leblon	Sao bernardo do campo	sao bernardo do campo	111	CEMADEN
Jardim Paraná	Sao paulo	sao paulo	111	CEMADEN
Jardim Oratório	Maua	maua	111	CEMADEN
Pinheiros	Sao paulo	sao paulo	111	CEMADEN
Centro2	Diadema	diadema	110	CEMADEN
Jardim Paranaíba	Maua	maua	109	CEMADEN
Vila Mortari	Ribeirao pires	ribeirao pires	109	CEMADEN
Vila Príncipe de Gales	Santo andre	santo andre	106	CEMADEN
Ouro fino	Ribeirao pires	ribeirao pires	104	CEMADEN
Vila Vitória	Santo andre	santo andre	104	CEMADEN
Riacho Grande	Sao bernardo do campo	sao bernardo do campo	104	CEMADEN
Arelião	Sao bernardo do campo	sao bernardo do campo	103	CEMADEN
Butantã	Sao paulo	sao paulo	103	CEMADEN
Cidade São Jorge	Santo andre	santo andre	103	CEMADEN
Feital	Maua	maua	103	CEMADEN
Jabaquara	Sao paulo	sao paulo	102	CEMADEN
Jardim Anchieta	Maua	maua	101	CEMADEN
Chácara Aliança	Ribeirao pires	ribeirao pires	99	CEMADEN
Maua	Sao caetano do sul	sao caetano do sul	99	CEMADEN
Humaitá	Santo andre	santo andre	99	CEMADEN
Limão	Sao paulo	sao paulo	98	CEMADEN
Vila Carrão	Sao paulo	sao paulo	98	CEMADEN
Freguesia do Ó	Sao paulo	sao paulo	98	CEMADEN
Centro	Sao caetano do sul	sao caetano do sul	97	CEMADEN

Sede Climatempo - Avenida Paulista, 302 - 3º andar | Sala 03 - Bela Vista - São Paulo/SP - CEP 01310-000 - Tel: (11) 3730-9391

Para os dados de descargas atmosféricas, utiliza-se a base de dados da rede Earth Networks, sendo esta uma rede global que apresenta melhoria ano após ano em sua detecção de qualquer tipo de raios, seja nuvem-solo, nuvem-nuvem e solo-nuvem. Para o propósito deste trabalho, utiliza-se apenas os raios nuvem-solo em suas quantidades totais diárias, os quais apresentam o maior impacto à infraestrutura e vida humana. Dessa maneira, de agora em diante sempre que mencionado a palavra raios, será referido à nuvem-solo.

No dia 15 de fevereiro (Figura 15) houve registro de descargas atmosféricas na porção norte da Região Metropolitana de São Paulo, especialmente na capital paulista.

No dia 16 de fevereiro (Figura 16) a concentração de raios ocorreu de forma mais localizada no norte da capital paulista, mas principalmente no município de Itapeverica da Serra.

No dia 17 de fevereiro (Figura 17), observa-se registro de raios no município de Santo André.

Por fim, no dia 18 de fevereiro (Figura 18), a quantidade de descargas elétricas aumentaram significativamente sobre a capital paulista.

Figura 15: Densidade de descargas atmosféricas nuvem-solo detectadas pelo sistema Earth Networks para o dia 15 de fevereiro sobre a área de concessão da Enel-SP.

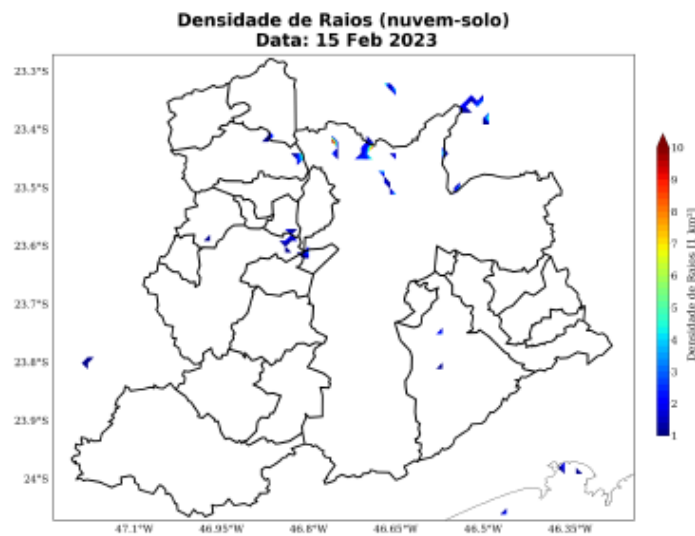


Figura 16: Densidade de descargas atmosféricas nuvem-solo detectadas pelo sistema Earth Networks para o dia 16 de fevereiro sobre a área de concessão da Enel-SP.



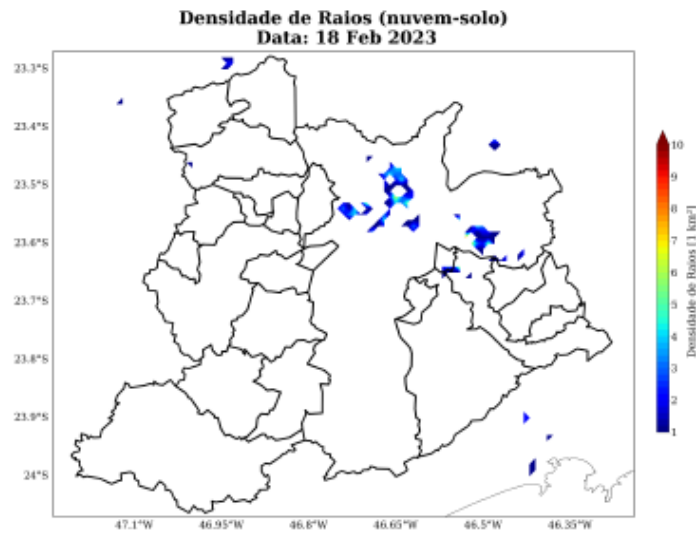
Figura 17: Densidade de descargas atmosféricas nuvem-solo detectadas pelo sistema Earth Networks para o dia 17 de fevereiro sobre a área de concessão da Enel-SP.



Sede Climateempo - Avenida Paulista, 302 - 5º andar | Sala 63 - Bela Vista - São Paulo/SP - CEP 01310-000 - Tel. (11) 3736-4591

Labs Climateempo - Av. Dr. Altino Bondesan - 500 - Sala 1308 - Parque Tecnológico - São José dos Campos/SP - CEP 12247-016 - Tel. (12) 9.9143-1232
www.climateempo.com.br www.climateempoconsultoria.com.br www.stormgeo.com 17 de 29

Figura 18: Densidade de descargas atmosféricas nuvem-solo detectadas pelo sistema Earth Networks para o dia 18 de fevereiro sobre a área de concessão da Enel-SP.



A Tabela 2 apresenta os totais de raios para todo o período do evento por cada município. Na capital paulista, a densidade de raios foi significativa em comparação com as outras localidades, totalizando em torno de 550 raios.

Tabela 2: Total de raios durante o período do evento para cada município da área de concessão da Enel-SP.

Regional	Total de Raios
São Paulo	548
Santo André	56
Itapeverica da Serra	53
S. Bernardo do Campo	53
Cotia	38
Santana de Parnaíba	36
Mauá	21
Juquitiba	20
Cajamar	14
Embu	10
Ribeirão Pires	10
Lourenço da Serra	9
Pirapora do B. Jesus	9
Rio Grande da Serra	8
S. Caetano do Sul	8
Carapicuíba	7
Embu Guaçu	6
Taboão da Serra	5
Itapevi	5
Barueri	4
Jandira	2
Diadema	2
Osasco	2

A Figura 19 mostra as estações meteorológicas do INMET presentes sobre a área de concessão da Enel-SP nos dias 15 a 20 de fevereiro de 2023, respectivamente. A intensidade do vento é avaliada de acordo com a Escala Beaufort (ver Tabela 5). A Escala Beaufort é uma escala de intensidade dos ventos associada aos efeitos resultantes das ventanias sobre o mar e a terra.

No dia 15 de fevereiro (Figura 19) as máximas rajadas de vento registradas foram classificadas como ventania a ventania forte na Região Metropolitana de São Paulo. Ventos com essa intensidade tem potencial para causar danos em árvores e pequenas construções, com grande dificuldade de andar contra o vento.

No dia 16 de fevereiro (Figura 20) as máximas rajadas de vento registradas foram menos intensas do que no dia anterior, atingindo a classificação de vento fresco. Ventos nessa escala apresentam impactos relacionados à movimentação de ramos de árvores.

No dia 17 de fevereiro (Figura 21) as máximas rajadas de vento registradas aumentaram de intensidade, alcançando a escala de vento forte. Ventos nessa escala estão associados à movimentação de árvores

Sede Climatedpo – Avenida Paulista, 302 – 5º andar | Sala 63 – Bela Vista – São Paulo/SP - CEP 01310-000 - Tel. (11) 3736-4591

Labs Climatedpo - Av. Dr. Altino Bondesan - 500 - Sala 1308 - Parque Tecnológico - São José dos Campos/SP - CEP 12247-016 - Tel. (12) 9.9143-1232
www.climatedpo.com.br www.climatedpoconsultoria.com.br www.stormgeo.com 19 de 29

grandes e dificuldade de andar contra o vento.

No dia 18 de fevereiro (Figura 22) as máximas rajadas de vento registradas perderam força, com classificação de vento fresco. Ventos nessa escala apresentam impactos relacionados à movimentação de ramos de árvores.

Por fim, no dia 19 de fevereiro (Figura 23) as máximas rajadas de vento registradas se mantiveram na classificação de vento fresco, como no dia anterior.

Figura 19: Máxima rajada de vento diária sobre a área de concessão da Enel-SP para o dia 15 de fevereiro, baseado nas estações meteorológicas do INMET.

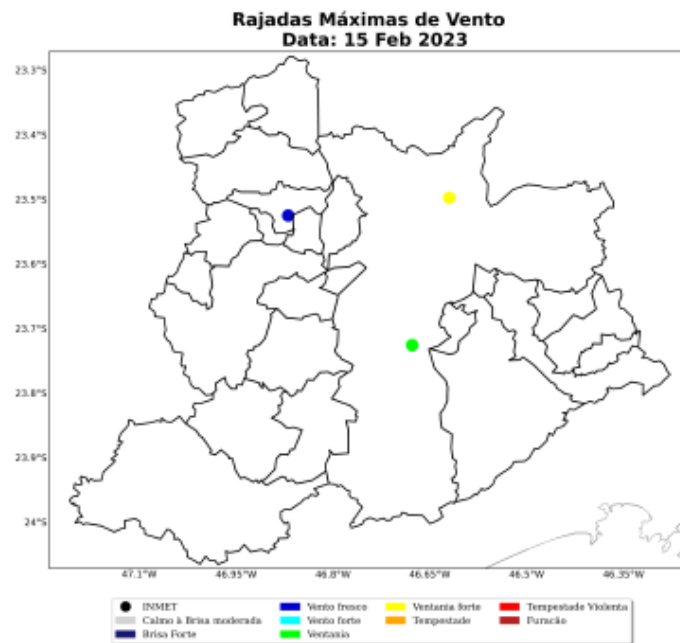


Figura 20: Máxima rajada de vento diária sobre a área de concessão da Enel-SP para o dia 16 de fevereiro, baseado nas estações meteorológicas do INMET.

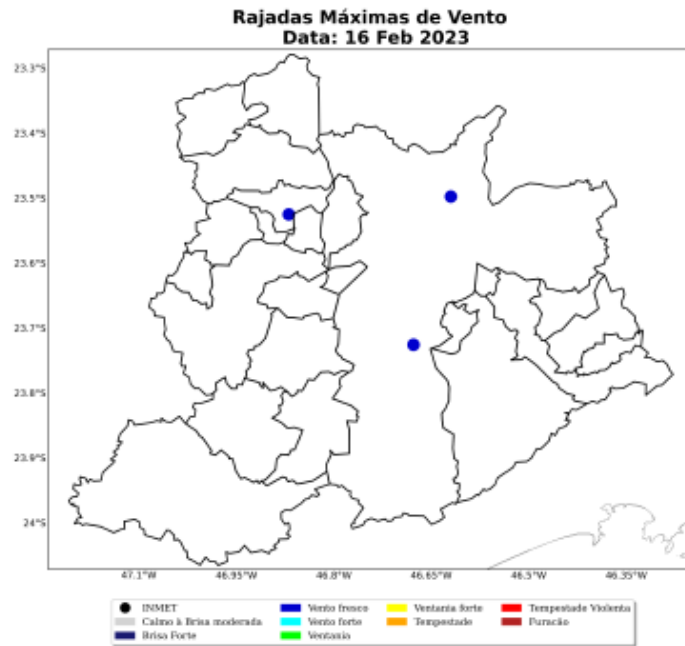


Figura 21: Máxima rajada de vento diária sobre a área de concessão da Enel-SP para o dia 17 de fevereiro, baseado nas estações meteorológicas do INMET.

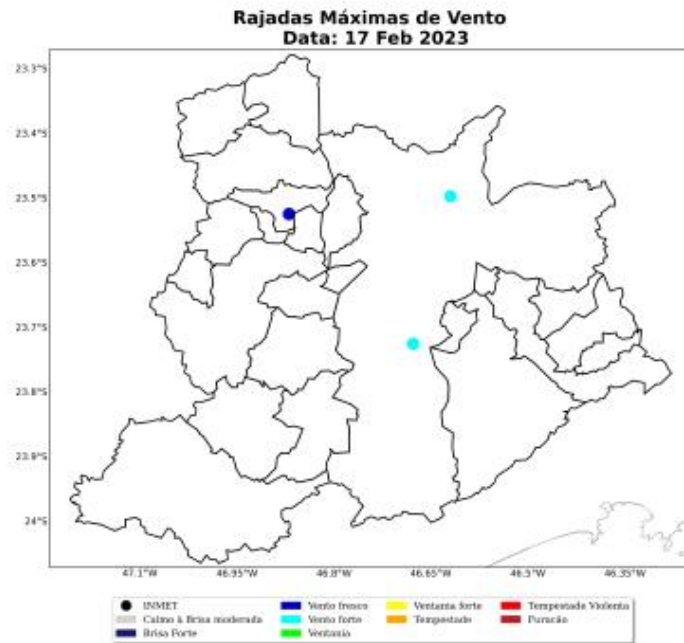


Figura 22: Máxima rajada de vento diária sobre a área de concessão da Enel-SP para o dia 18 de fevereiro, baseado nas estações meteorológicas do INMET.

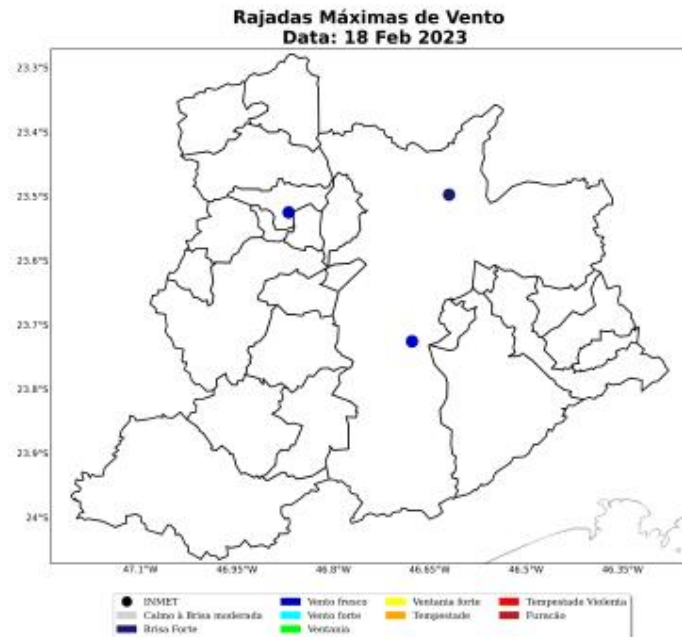
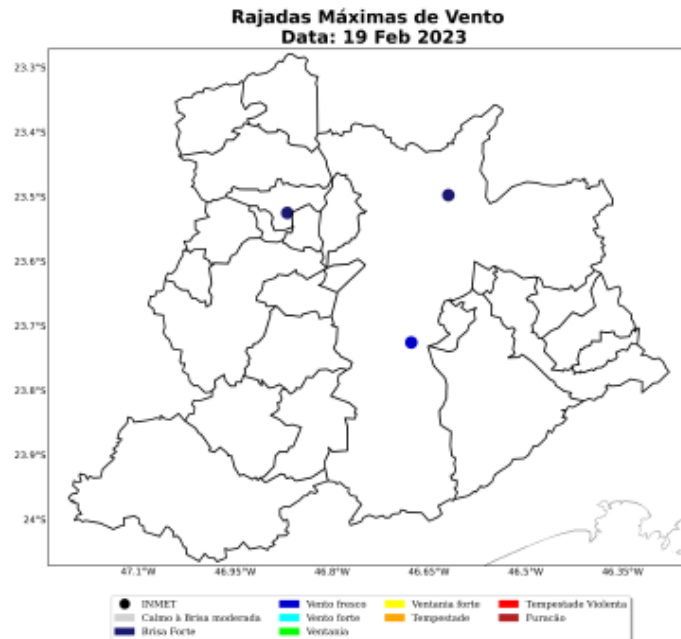


Figura 23: Máxima rajada de vento diária sobre a área de concessão da Enel-SP para o dia 19 de fevereiro, baseado nas estações meteorológicas do INMET.



A Tabela 3 mostra as máximas rajadas de vento ocorridas durante o evento com seus respectivos horários e localidades. As máximas rajadas de vento ocorreram no município de São Paulo, com valores de 77 km/h às 15 BRT no dia 15 de fevereiro.

Tabela 3: Rajada máxima de vento no período de 15 a 20 de fevereiro de 2023 nos municípios sob concessão da Enel-SP, proveniente dos dados das estações meteorológicas do INMET.

Estação	Município	Regional	Rajada Máxima (km/h)	Data/Hora (BRT)
SAO PAULO - MIRANTE	Sao paulo	sao paulo	77	15/02/2023 15
SAO PAULO - INTERLAGOS	Sao paulo	sao paulo	64	15/02/2023 15
BARUERI	Barueri	barueri	49	16/02/2023 20

2 Notícias

Foi realizado um compilado das principais notícias das condições climáticas severas que atingiram a área de concessão da Enel-SP durante o período do evento. Todas as notícias estão referenciadas no final do documento.

As notícias relatam a ocorrência de temporais ao longo do período de 15 a 20 de fevereiro de 2023 na capital paulista, causando diversos tipos de transtornos.

Figura 24: Notícias dos impactos das condições climáticas severas sobre a área de concessão da Enel-SP durante os dias do evento.



3 Classificação COBRADE

O COBRADE (Classificação e Codificação Brasileira de Desastres) foi criado com o intuito de adequar a classificação brasileira às especificações utilizadas pela ONU na categorização de desastres e nivelar o país aos demais organismos de gerenciamento de desastres do mundo.

Baseado nas análises dos dados apresentados, classifica-se o evento ocorrido sobre a área de concessão da Enel-SP como frente fria e zona de convergência (1.3.1.2.0), chuvas intensas (1.3.2.1.4) e vendaval (1.3.2.1.5).

3.1 Resumo do Evento

O desenvolvimento de um sistema de baixa pressão atmosférica associado à passagem de uma frente fria, e a convergência de umidade proveniente da Amazônia, causaram impactos significativos sobre a Região Metropolitana de São Paulo. Neste período houve registro de chuvas intensas, grande quantidade de raios e fortes rajadas de vento, que causaram transtornos sobre a área analisada.

Neste período houve registro de chuva extrema de forma generalizada. Os maiores acumulados de chuva para este período chegaram a 201 mm, o que representa cerca de 84% da média climatológica de chuva de fevereiro ocorrendo em aproximadamente 5 dias.

Além disso, houve registro de ventos classificados como ventania e ventania forte durante o evento. Ventos com essa intensidade tem potencial para causar danos em árvores e pequenas construções, com grande dificuldade de andar contra o vento, com potencial para causar transtornos na Região Metropolitana de São Paulo.

A combinação dos elevados volumes de chuva registrados com a ocorrência de fortes rajadas de vento e raios contribuiu para caracterização de um evento extremo neste período.

Tabela 4: Resumo do evento de acordo com a classificação COBRADE.

Resumo do Evento	
Número/Código do Evento	01/0147
Número/Código do Relatório	0147
Descrição	Região com chuvas intensas, raios e fortes rajadas de vento associadas à passagem de uma frente fria e atuação de uma zona de convergência de umidade.
Código COBRADE	1.3.1.2.0 - Frente fria/Zonas de convergência 1.3.2.1.4 - Chuvas intensas 1.3.2.1.5 - Venda
Hora de início	15/02/2023 - 09:00
Hora do término	20/02/2023 - 03:00
Abrangência espacial	Municípios de Barueri, Cajamar, Carapicuíba, Cotia, Diadema, Embu das Artes, Embu-Guaçu, Itapevi, Jandira, Mauá, Osasco, Pirapora do Bom Jesus, Ribeirão Pires, Santana do Parnaíba, Santo André, São Bernardo do Campos, São Caetano do Sul, São Paulo, Taboão da Serra e Vargem Grande Paulista sob concessão da Enel-SP.

4 Referências

- 1 - Instituto Nacional de Meteorologia (INMET) - <http://www.inmet.gov.br>
- 2 - Centro Nacional de Monitoramento e Alertas de Desastres Naturais (CEMADEN) - <http://www2.cemaden.gov.br/>
- 3 - Guide to Meteorological Instruments and Methods of Observation - <https://www.posmet.ufv.br/wp-content/uploads/2016/09/MET-474-WMO-Guide.pdf>
- 4 - CALVETTI, L., BENETI, C., GONÇALVES, J. E., MOREIRA, I. A., DUQUIA, C., BREDÁ, Â., & ALVES, T. A. (2006, August). Definição de classes de precipitação para utilização em previsões por categoria e hidrológica. In XIV Congresso Brasileiro de Meteorologia.
- 5 - <https://metsul.com/chuva-alaga-em-sao-paulo-e-cai-com-muita-forca-no-rio-de-janeiro/>

5 Anexos

Tabela 5: Escala Beaufort que apresenta as características do vento associadas a impactos dependendo do seu grau de intensidade.

Escala Beaufort			
Grau	Designação	Intensidade do Vento (km/h)	Efeitos sobre o continente
0	Calm	<1	Fumaça sobe na vertical.
1	Aragen	1 - 5	Fumaça indica direção do vento.
2	Brisa leve	6 - 11	Sente o vento no rosto; As folhas das árvores movem; os moinhos começam a trabalhar.
3	Brisa fraca	12 - 19	As folhas agitam-se e as bandeiras desfraldam ao vento.
4	Brisa moderada	20 - 28	Poeira e pequenos papéis levantados; movem-se os galhos das árvores.
5	Brisa forte	29 - 38	Movimentação de grandes galhos e árvores pequenas.
6	Vento fresco	39 - 49	Movem-se os ramos das árvores; dificuldade em manter um guarda chuva aberto; assobio em fios de postes.
7	Vento forte	50 - 61	Movem-se as árvores grandes; dificuldade em andar contra o vento.
8	Ventania	62 - 74	Quebram-se galhos de árvores; dificuldade em andar contra o vento; barcos permanecem nos portos.
9	Ventania forte	75 - 88	Danos em árvores e pequenas construções; impossível andar contra o vento.
10	Tempestade	89 - 102	Árvores arrancadas; danos estruturais em construções.
11	Tempestade violenta	103 - 117	Estragos generalizados em construções.
12	Furacão	>118	Estragos graves e generalizados em construções.

Tabela 6: Escala de intensidade da chuva de acordo com Calvetti et al. (2006), referência [4].

Intensidade	Intervalo em mm/dia
Chuvisco	até 2,5 mm/dia
Chuva fraca	2,5 - 10 mm/dia
Chuva moderada	10 - 25 mm/dia
Chuva forte	25 - 50 mm/dia
Chuva extrema	maior que 50 mm/dia



Pedro Regoto
Meteorologista
CREA 2018107258

Pedro Regoto Afonso