



Relatório de Evento em Situação de Emergência - ISE

ISE 06 - 07/2023 – SP

Sumário

1	Introdução	2
2	Definições.....	3
3	Descrição do evento.....	4
3.1	Mapa geométrico da ENEL SP	5
3.2	Diagrama unifilar da ENEL SP	5
3.3	Subestações afetadas	7
3.4	Municípios afetados.....	8
4	Descrição dos danos causados ao sistema elétrico	9
4.1	Equipamentos afetados e sua hierarquia de importância para o sistema	9
4.2	Clientes afetados e impactos globais	10
4.3	Quantidade de reclamações.....	13
4.4	Síntese das informações técnicas do evento	14
4.5	Relação de ocorrências emergenciais expurgáveis.....	15
5	Relato técnico sobre a intervenção realizada para restabelecimento	15
5.1	Contingente de técnicos utilizados nos serviços e tempos de atendimento	16
5.2	Tempos médios de atendimento	17
6	Evidências do evento	18
6.1	Matérias jornalísticas	18
ANEXO I	- Relação de ocorrências emergências expurgáveis.....	21
ANEXO II	Laudo meteorológico	61

1 Introdução

As concessionárias do serviço público de distribuição de energia elétrica devem prover o serviço de forma adequada, buscando sempre a eficiência, conforme disposto na legislação e nos respectivos contratos de concessão. Dentre a legislação vigente, destacam-se os Procedimentos de Distribuição de Energia Elétrica no Sistema Elétrico Nacional – PRODIST, que consistem em documentos elaborados pela Agência Nacional de Energia Elétrica – ANEEL, que normatizam e padronizam as atividades técnicas relacionadas ao funcionamento e desempenho dos sistemas de distribuição de energia elétrica.

O Módulo 8 destes procedimentos, mais especificamente em sua Seção 8.2, regulamenta a qualidade do serviço prestado pelas distribuidoras de energia elétrica, estabelecendo a metodologia para apuração dos indicadores de continuidade e dos tempos de atendimento a ocorrências emergenciais.

O referido regulamento prevê que, na apuração dos indicadores coletivos e individuais deverão ser consideradas todas as interrupções de longa duração que atingirem as unidades consumidoras, admitidas algumas exceções (denominadas expurgos), que podem ser encontradas Item 187 do Módulo 8 do PRODIST (Resolução Normativa ANEEL nº 956, de 7 de Dezembro 2021), transcrito abaixo:

187. Na apuração dos indicadores DEC e FEC não devem ser consideradas as seguintes situações:

- a. falha nas instalações da unidade consumidora que não provoque interrupção em instalações de terceiros;*
- b. interrupção decorrente de obras de interesse exclusivo do usuário e que afete somente sua unidade consumidora;*
- c. Interrupção em Situação de Emergência - ISE;***
- d. suspensão por inadimplemento do consumidor;*
- e. suspensão por deficiência técnica ou de segurança das instalações da unidade consumidora que não provoque interrupção em instalações de terceiros, previstas em regulamentação;*
- f. interrupção vinculada à programa de racionamento instituído pela União;*
- g. interrupção ocorrida em Dia Crítico;*
- h. interrupção oriunda de atuação de Esquema Regional de Alívio de Carga – ERAC estabelecido pelo ONS; e*
- i. interrupção de origem externa ao sistema de distribuição. [grifos nossos]*

Para os casos de expurgo por Interrupção em Situação de Emergência (ISE), a alínea “h” do Item 228 do Módulo 8.2 do PRODIST (Resolução Normativa ANEEL nº 956, de 7 de Dezembro 2021) estabelece a obrigatoriedade das distribuidoras em disponibilizar, em seu sítio eletrônico, relatórios digitais com as evidências do evento que tenha gerado tais interrupções enquadradas na alínea “c” do Item 187 do mesmo.

Portanto, o objetivo deste relatório é apresentar as evidências, bem como outras informações relevantes do evento ocorrido na área de concessão da ENEL SP, no dia 13 de julho de 2023. A atuação de um ciclone extratropical sobre a costa das Regiões Sul e Sudeste do Brasil foi responsável pela ocorrência de vendavais sobre a Região Metropolitana de São Paulo durante o dia 13 de julho de 2023. Neste período houve registro de ventanias e chuvas fracas a moderadas sobre a Grande São Paulo. A persistência de ventos muito intensos caracteriza a ocorrência de um evento severo, com potencial para causar diversos transtornos sobre a área de concessão da Enel-SP, ficando caracterizada a Situação de Emergência.

Destaca-se que, para o entendimento completo das regras de apuração dos indicadores de continuidade e expurgos, faz-se necessário também a observação das regras contidas nos Módulos 1 e 8 do PRODIST. Os módulos destes procedimentos encontram-se disponíveis para consulta no site da ANEEL (www.aneel.gov.br).

2 Definições

Abaixo seguem as definições estabelecidas na **Seção 1.1 do Módulo 1 do PRODIST – Resolução Normativa ANEEL nº 956, de 7 de Dezembro 2021.**

Evento

Acontecimento que afete as condições normais de funcionamento de uma rede elétrica, podendo gerar uma ou mais interrupções no fornecimento de energia.

DIC

Duração de interrupção individual por unidade consumidora.

FIC

Frequência de interrupção individual por unidade consumidora.

Consumidor Hora Interrompido (CHI):

Somatório dos DICs dos consumidores atingidos por interrupção no fornecimento de energia, expresso em horas e centésimos de horas.

Interrupção em Situação de Emergência:

Interrupção originada no sistema de distribuição e resultante de evento que comprovadamente impossibilite a atuação imediata da distribuidora, desde que não tenha sido provocada ou agravada por esta, sendo elegíveis apenas as:

- *Decorrentes de evento associado a Decreto de Declaração de Situação de Emergência ou Estado de Calamidade Pública emitido por órgão competente; ou*
- *Decorrentes de evento cuja soma do CHI (consumidor hora interrompido) das interrupções ocorridas no sistema de distribuição seja superior ao calculado conforme equação a seguir:*

$$2612 \times N^{0,35}$$

onde:

N – número de unidades consumidoras faturadas e atendidas em BT ou MT do mês de outubro do ano anterior ao período de apuração.

Seguindo esse regramento, demonstra-se abaixo o limite de CHI da Enel SP.

CÁLCULO CHI PARA ENEL SP

- Quantidade de clientes faturados em outubro de 2022 (*N*)

Em outubro de 2022 foram faturadas 7.641.206 unidades consumidoras.

- Valor limite CHI para Enel SP

$$2612 \times 7.641.206^{0,35}$$

670.008 CHI

3 Descrição do evento

O evento abordado neste Relatório ISE 06 - 07/2023 – SP refere-se ao Código COBRADE 1.3.1.1.1 – Ciclone; 1.3.2.1.5 – Vendaval, que afetou a área de concessão da Enel SP, no período de 13/07/2023. Tal evento impossibilitou a ação imediata da distribuidora e diante o impacto ocasionado na rede de distribuição, detalhado a seguir, o evento registrou um total de 2.518.475 CHI. Portanto, conforme regras estabelecidas no PRODIST, as interrupções oriundas desse evento são classificadas como Interrupções em Situação de Emergência (ISE), pois a quantidade de CHI observada foi superior ao valor de 670.008 CHI.

Importante destacar que, para fins de caracterização das interrupções decorrentes do evento, fez-se o uso da lista de Fatos Geradores definidas pelo Anexo 8.C do Módulo 8 do PRODIST, tendo sido os expurgos restritos às ocorrências de causa Meio Ambiente e situações consequentes.

A atuação de um ciclone extratropical sobre a costa das Regiões Sul e Sudeste do Brasil foi responsável pela ocorrência de ventos muito fortes sobre a Região Metropolitana de São Paulo no dia 13 de julho de 2023.

Neste dia houve registro de ventanias que causaram impactos na Grande São Paulo.

Diante o exposto, para este evento a distribuidora atribuiu os seguintes registros:

Tabela 1 – Atribuições de Registros dos Evento pela Distribuidora

Código único do evento:	01/0197
COBRADE:	1.3.1.1.1 – Ciclone 1.3.2.1.5 – Vendaval
Quantidade de interrupções associadas:	1043
Código único do Relatório:	ISE 06 - 07/2023 – SP

Este cenário foi atestado pela Climatempo, empresa especializada em meteorologia, conforme ANEXO II, no qual se apresenta na íntegra o Laudo Meteorológico enquanto na Tabela 2 a seguir, uma síntese do parecer da empresa, abordando a classificação COBRADE (Código Brasileiro de Desastres) do evento, assim como o período da atipicidade climática vivenciada na área de concessão.

Tabela 2 – Resumo do laudo meteorológico do evento, ocorrido no dia 13 de julho de 2023.

Resumo do Evento	
Número/Código do Evento	01/0197
Número/Código do Relatório	0197
Descrição	Ventania associada à atuação de um ciclone extratropical.
Código COBRADE	1.3.1.1.1 - Ciclone 1.3.2.1.5 - Vendaval
Hora de início	13/07/2023 - 00:00
Hora do término	14/07/2023 - 00:00
Abrangência espacial	Todos os municípios sob concessão da Enel-SP.

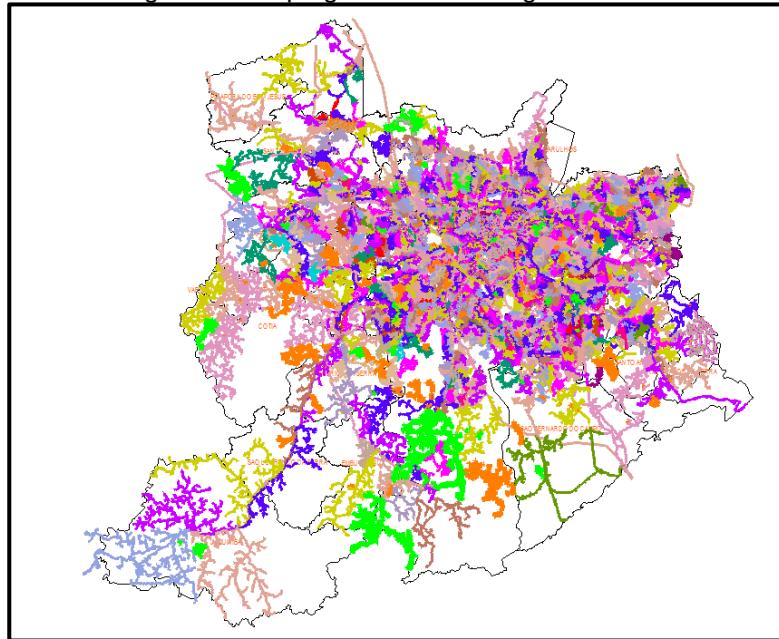
Em análise a soma do CHI (Consumidor Hora Interrompido) das interrupções ocorridas no sistema de distribuição decorrentes do evento, e cujo início se deu no período de atipicidade climática, verificou-se que este valor é superior ao patamar mínimo definido pela fórmula estabelecida no Item 208, alínea b do Módulo 1 do PRODIST, configurando-se, portanto, como um caso de ISE.

Nesta seara, faz-se importante destacar que, para fins de seleção das interrupções decorrentes do evento, fez-se o uso da lista de Fatos Geradores definidas pelo Anexo 8.C - Tabela 1 do Módulo 8 do PRODIST, tendo sido os expurgos restritos às ocorrências de causa Meio Ambiente.

3.1 Mapa geométrico da ENEL SP

Conforme destacado anteriormente, o evento ISE 06 - 07/2023 – SP causou diversos impactos na rede de distribuição de energia elétrica, assim como, na operação de restabelecimento de energia nos locais afetados. Para demonstrar a dimensão do impacto observado pela Enel, apresenta-se abaixo o mapa geométrico das regiões afetadas.

Figura 1 – Mapa geométrico da região afetada.



O mapa acima apresenta as redes de média tensão que foram afetadas nesse evento. Tendo em vista que o evento afetou toda a área de concessão da Enel SP, o mapa elaborado engloba toda a rede de distribuição.

3.2 Diagrama unifilar da ENEL SP

Além do mapa geométrico apresentado anteriormente, a Enel SP destaca abaixo os diagramas unifilares das regiões que foram afetadas pelo evento. Os diagramas unifilares tem o objetivo de demonstrar as interligações das Subestações por meio das linhas de subtransmissão.

Figura 2 – Parte I do Diagrama unifilar da subtransmissão da região afetada.

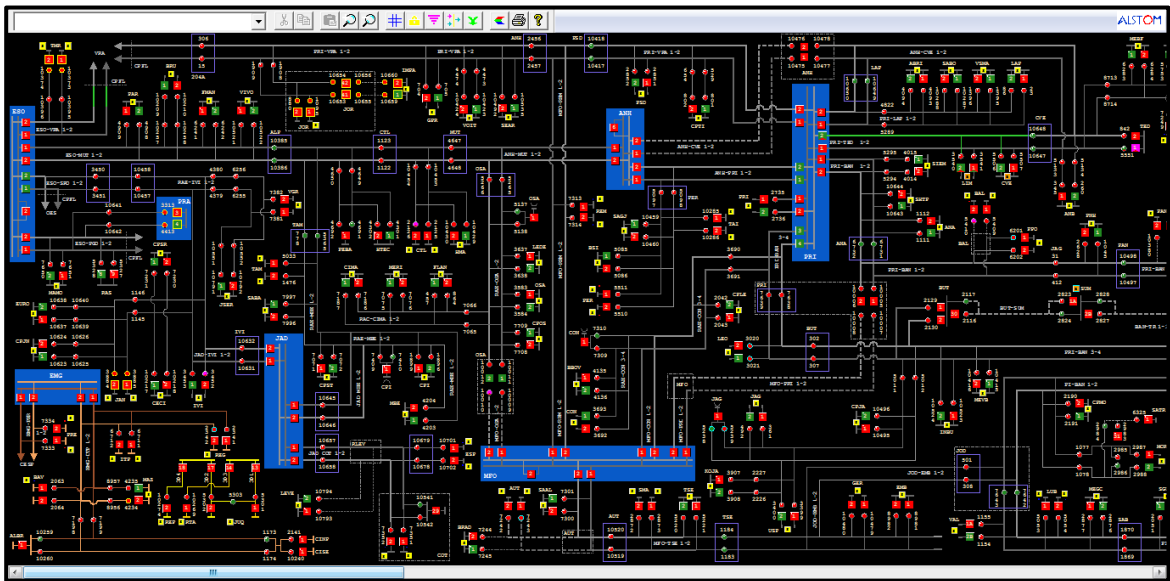


Figura 3 – Parte II do Diagrama Unifilar da subtransmissão da região afetada.

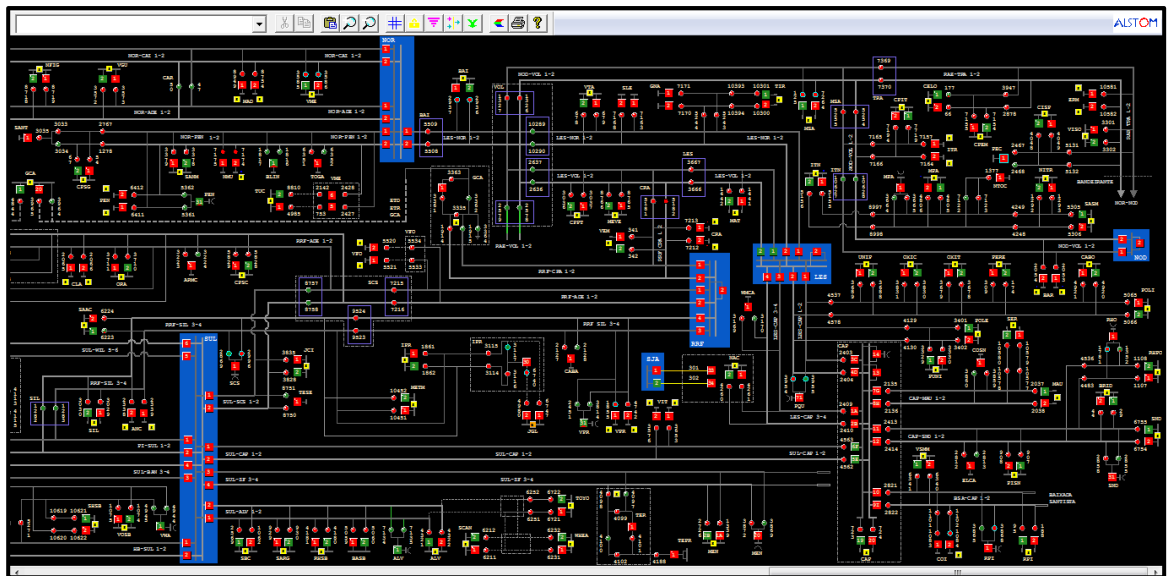
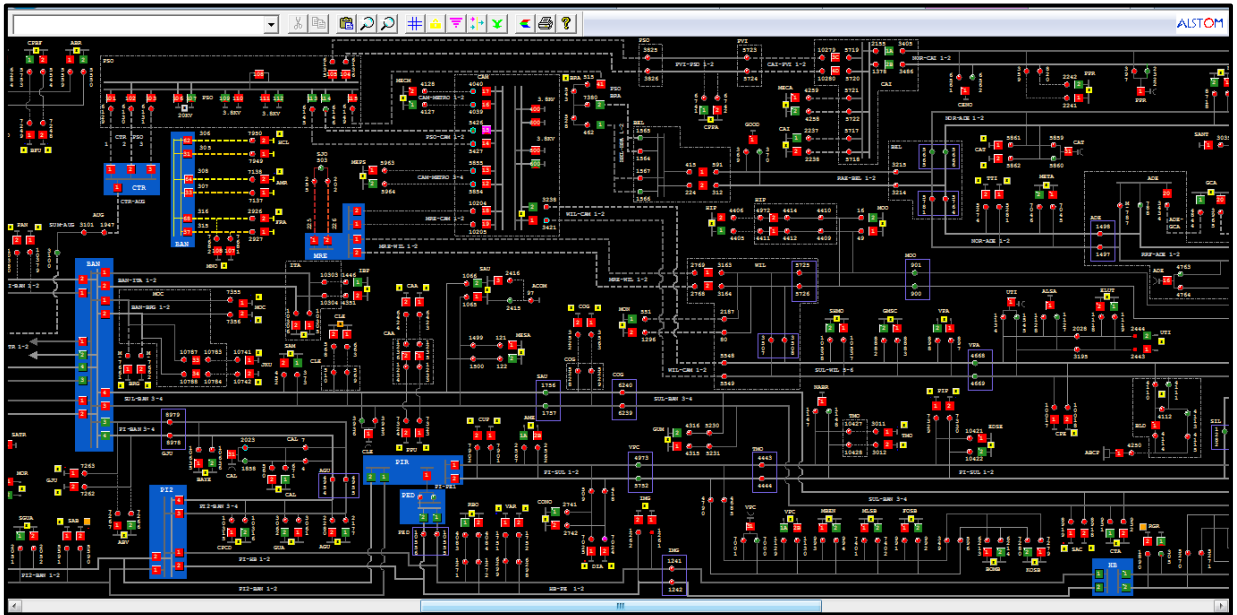


Figura 4 – Parte III do Diagrama Unifilar da subtransmissão da região afetada.



3.3 Subestações afetadas

Conforme previamente abordado, o evento em tela impactou a área de concessão da ENEL SP, todavia, foram observadas consequências em 145 subestações, conforme tabela abaixo.

Tabela 3 – Subestações afetadas pelo evento.

ID	SIGLA	SUBESTAÇÃO	ID	SIGLA	SUBESTAÇÃO	ID	SIGLA	SUBESTAÇÃO
1	ASE	ALDEIA DA SERRA	50	GCA	GOMES CARDIM	99	PIP	PIRAPORINHA
2	AGU	ALEXANDRE DE GUSMÃO	51	GJU	GRANJA JULIETA	100	PRI	PIRITUBA
3	ALP	ALPHAVILLE	52	GVI	GRANJA VIANA	101	PPU	PLANALTO PAULISTA
4	ABV	ALTO DA BOA VISTA	53	GNA	GUAIANAZES	102	PPO	PONTA PORÃ
5	AMR	AMÉRICA	54	GUA	GUARAPIRANGA	103	PPR	PONTE PRETA
6	AME	AMERICANÓPOLIS	55	GUM	GUMERCINDO	104	PLA	PQ DOS LAGOS
7	ANA	ANASTÁCIO	56	HIP	HIPÓDROMO	105	RTA	RAPOSO TAVARES
8	ANC	ANCHIETA	57	IMG	IMIGRANTES	106	REM	REMÉDIOS
9	ANB	ANHEMBI	58	ITA	ITAIM	107	RPI	RIBEIRÃO PIRES
10	AUT	AUTONOMISTAS	59	ITP	ITAPECERICA	108	RBO	RIO BONITO
11	ALV	AVARENGA	60	IVI	ITAPEVI	109	RGR	RIO GRANDE
12	BFU	BARRA FUNDA	61	ITR	ITAQUERA	110	ROS	ROSELÂNDIA
13	BAR	BARTIRA	62	ITN	ITAQUERUNA	111	SAB	SABARÁ
14	BRU	BARUERI	63	JAC	JAÇANÃ	112	SAC	SACOMÃ
15	BAT	BATISTINI	64	JAG	JAGUARÉ	113	SMA	SANTA MARIA
16	BAV	BAVIERA	65	JAN	JANDIRA	114	SAM	SANTO AMARO
17	BAL	BELA ALIANÇA	66	JGL	JARDIM DA GLÓRIA	115	SND	SANTO ANDRÉ
18	BJU	BOM JESUS	67	JCI	JOÃO CLÍMACO	116	SBC	SÃO BERNARDO DO CAMPO
19	BRA	BRÁS	68	JOR	JORDANÉSIA	117	SJO	SÃO JOAQUIM
20	BSI	BRASILÂNDIA	69	JUQ	JUQUITIBA	118	SLO	SÃO LORENÇO
21	BAI	BUENOS AIRES	70	JKU	JUSCELINO KUBITSCHECK	119	SAU	SAÚDE
22	BUT	BUTANTÃ	71	LAP	LAPA	120	SER	SERTÃOZINHO
23	CAM	CAMBUCI	72	LEO	LEOPOLDINA	121	SIL	SILVESTRE
24	CPE	CAMPESTRE	73	LIM	LIMÃO	122	SOC	SOCORRO
25	CAA	CANAÃ	74	LUB	LUBECA	123	SUM	SUMARÉ
26	CAI	CANINDÉ	75	MAD	MANDAQUI	124	TSE	TABOÃO DA SERRA
27	CAL	CAPELA	76	MNO	MANOEL DA NÓBREGA	125	TAI	TAIPAS
28	CAP	CAPUAVA	77	MAT	MATEUS	126	TAM	TAMBORÉ
29	CPI	CARAPICUÍBA	78	MAU	MAUÁ	127	TMO	TAMOIO
30	CRA	CARRÃO	79	MEN	MENINOS	128	TMR	TENENTE MARQUES
31	CVE	CASA VERDE	80	MPA	MIGUEL PAULISTA	129	TIR	TIRADENTES
32	CTL	CASTELO	81	MOC	MONÇÕES	130	TUC	TUCURUVI
33	CAT	CATUMBI	82	MAZ	MONTE AZUL	131	TTI	TUIUTI
34	CAC	CAUCAIA	83	MBE	MONTE BELO	132	UTI	UTINGA
35	CLA	CLÁUDIA	84	MSA	MONTE SANTO	133	VGR	VARGEM GRANDE
36	CLE	CLEMENTINO	85	MON	MONUMENTO	134	VAR	VARGINHA
37	COI	COIMBRA	86	MOO	MOOCA	135	VAL	VILA ALMEIDA
38	CTA	COMANDANTE TAYLOR	87	MOR	MORUMBI	136	VEM	VILA EMA
39	COG	CONGONHAS	88	NAC	NAÇÕES	137	VFO	VILA FORMOSA
40	CON	CONTINENTAL	89	NMU	NOVO MUNDO	138	VGU	VILA GUILHERME
41	COT	COTIA	90	ORA	ORATÓRIO	139	VMA	VILA MARIANA
42	CUP	CUPECÊ	91	OSA	OSASCO	140	VME	VILA MEDEIROS
43	DIA	DIADEMA	92	PAN	PAINEIRAS	141	VPA	VILA PAULA
44	EMB	EMBÚ	93	PRE	PARELHEIROS	142	VPC	VILA PAULICÉIA
45	EGU	EMBU GUAÇU(CTEEP)	94	PAR	PARNAÍBA	143	VPR	VILA PROSPERIDADE
46	ERM	ERMELINO MATARAZO	95	PSD	PARQUE SÃO DOMINGOS	144	VTA	VILA TALARICO
47	ESP	ESPLANADA	96	PEN	PENHA NOVA	145	VIT	VITÓRIA
48	GPR	GATO PRETO	97	PER	PERI			
49	GER	GERMÂNIA	98	PNH	PINHEIROS			

3.4 Municípios afetados

Além disso, dentro da área de concessão da ENEL SP, como reflexo do evento, foram observadas consequências em 24 municípios da área de concessão.

Tabela 4 – Municípios afetados pelo evento.

ID	MUNICÍPIO	ID	MUNICÍPIO
1	BARUERI	13	OSASCO
2	CAJAMAR	14	PIRAPORA DO BOM JESUS
3	CARAPICUIBA	15	RIBEIRAO PIRES
4	COTIA	16	RIO GRANDE DA SERRA
5	DIADEMA	17	SANTANA DE PARNAIBA
6	EMBU	18	SANTO ANDRE
7	EMBU-GUACU	19	SAO BERNARDO DO CAMPO
8	ITAPECERICA	20	SAO CAETANO DO SUL
9	ITAPEVI	21	SAO LOURENCO DA SERRA
10	JANDIRA	22	SÃO PAULO
11	JUQUITIBA	23	TABOAO DA SERRA
12	MAUA	24	VARGEM GRANDE PAULISTA

4 Descrição dos danos causados ao sistema elétrico

A alta intensidade do evento em um curto espaço de tempo foi responsável pela atuação de equipamentos de proteção ao longo das linhas da ENEL SP por diversos motivos associados a descargas atmosféricas, vendaval e chuvas.

4.1 Equipamentos afetados e sua hierarquia de importância para o sistema

A fim de possibilitar melhor entendimento da importância dos equipamentos afetados na concessão da ENEL SP durante o período do Evento, apresenta-se na tabela 5 a hierarquia dos equipamentos da rede de distribuição.

Tabela 5 – Importância dos equipamentos para o sistema elétrico em termos de hierarquia.

Hierarquia	Sigla	Nome do Equipamento
1	DJ	Disjuntor
1	DM	Disjuntor Média
1	DI	Disjuntor Interligação
2	CF	Chave Faca Unipolar
2	CA	Chave Automática
2	CM	Chave Faca Multipolar
2	CH	Chave Unipolar
3	JP	Jumper
3	RA	Religadora Automática
3	RM	Religadora Monofásica
4	FS	Fuse Saver
4	SA	Seccionalizador Automático
4	BF	Base Fusível
4	FF	Faca Fusível

Hierarquia	Sigla	Nome do Equipamento
4	CR	Chave Repetidora
5	EP	Entrada Primária
5	ET	Estação Transformadora
5	CT	Câmara Transformadora
5	CN	Câmara Network
5	PM	Pad Mounted

Adicionalmente, segue abaixo a tabela 6, que demonstra o detalhamento da quantidade e o total de equipamentos afetados.

Tabela 6 – Equipamentos afetados no período do evento.



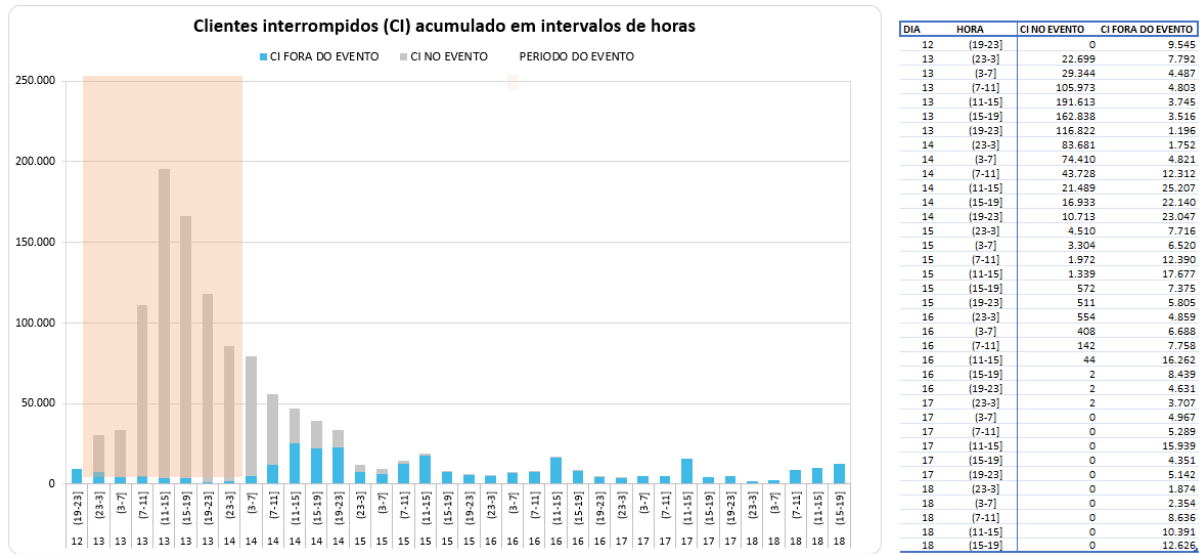
O ANEXO I deste documento apresenta, na íntegra, a relação destas interrupções.

Cabe destacar que, sempre que possível, nas operações em tempo real, são realizadas manobras tanto de forma automática, quanto manual, com a intenção de minimizar os impactos. Nesse sentido, além de as equipes avaliarem a possibilidade da recomposição total ou parcial, a ENEL SP possui em seu sistema elétrico: equipamentos automatizados, chaves repetidoras, religadores e equipamentos telecontrolados, além do sistema self healing, que consiste em detectar uma falta de tensão em determinada seção da rede de distribuição e retornar planos de manobras contendo configurações admissíveis de operação para o isolamento do trecho do circuito afetado, e reconfigurar automaticamente a rede de forma a restabelecer o fornecimento de energia para uma parte das cargas afetadas, considerando restrições de operação e carregamento dos componentes da rede a fim de garantir a integridade do sistema, qualidade da energia e avaliar a nova coordenação da proteção do sistema após transferência de carga.

4.2 Clientes afetados e impactos globais

Em análise ao número de clientes interrompidos – CI na área de concessão da ENEL SP, a figura abaixo apresenta a atipicidade vivenciada no dia 13 de julho de 2023, data esta que, conforme laudo meteorológico emitido por empresa especializada, a referida concessão passou por um período de condições climáticas atípicas.

Figura 5 – Clientes interrompidos – CI em intervalos de horas

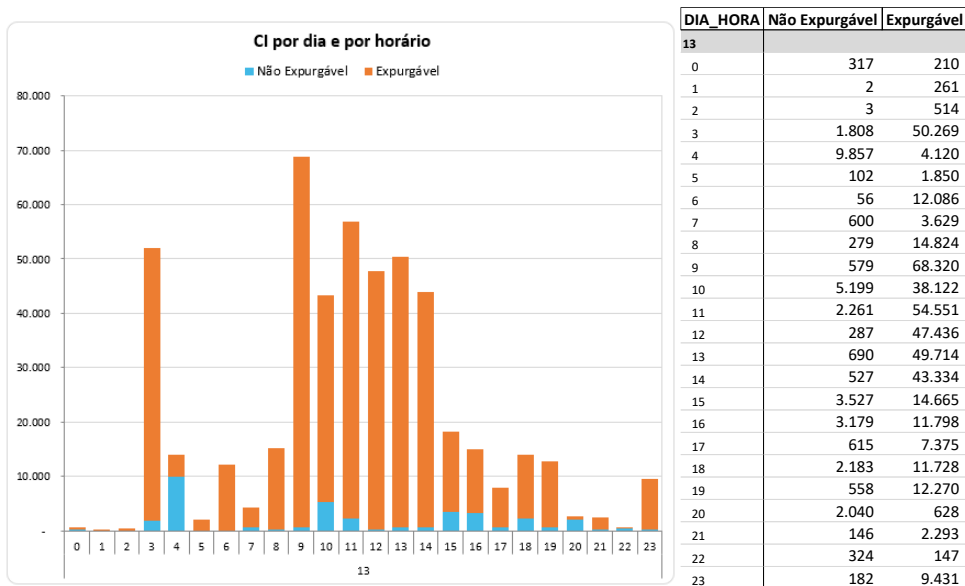


Na figura acima, as barras em azul representam a quantidade de clientes interrompidos simultaneamente em condições normais de operação, e as barras laranja os clientes interrompidos simultaneamente no período do evento. Destacou-se em salmão o intervalo do evento, para elencar as seguintes situações:

- Nas 4 horas anteriores ao evento 9.545 clientes estavam desligados por diversas causas associadas à operação normal.
- Durante o período do evento, registrou-se um pico máximo de 195.358 clientes desligados, resultantes daqueles que já estavam desligados antes do início do evento e aqueles que ficaram sem energia durante o período do evento.
- O restabelecimento se deu progressivamente de tal forma que após 12 horas do fim do evento aproximadamente 46.696 (do pico de 195.358) clientes permaneciam desligados, o que demonstra o esforço da distribuidora para reestabelecer o serviço no menor tempo possível, em situações de emergência.

Na figura abaixo é apresentada outra visão da quantidade de clientes interrompidos, a qual está associada ao início da ocorrência independentemente do tempo do reestabelecimento.

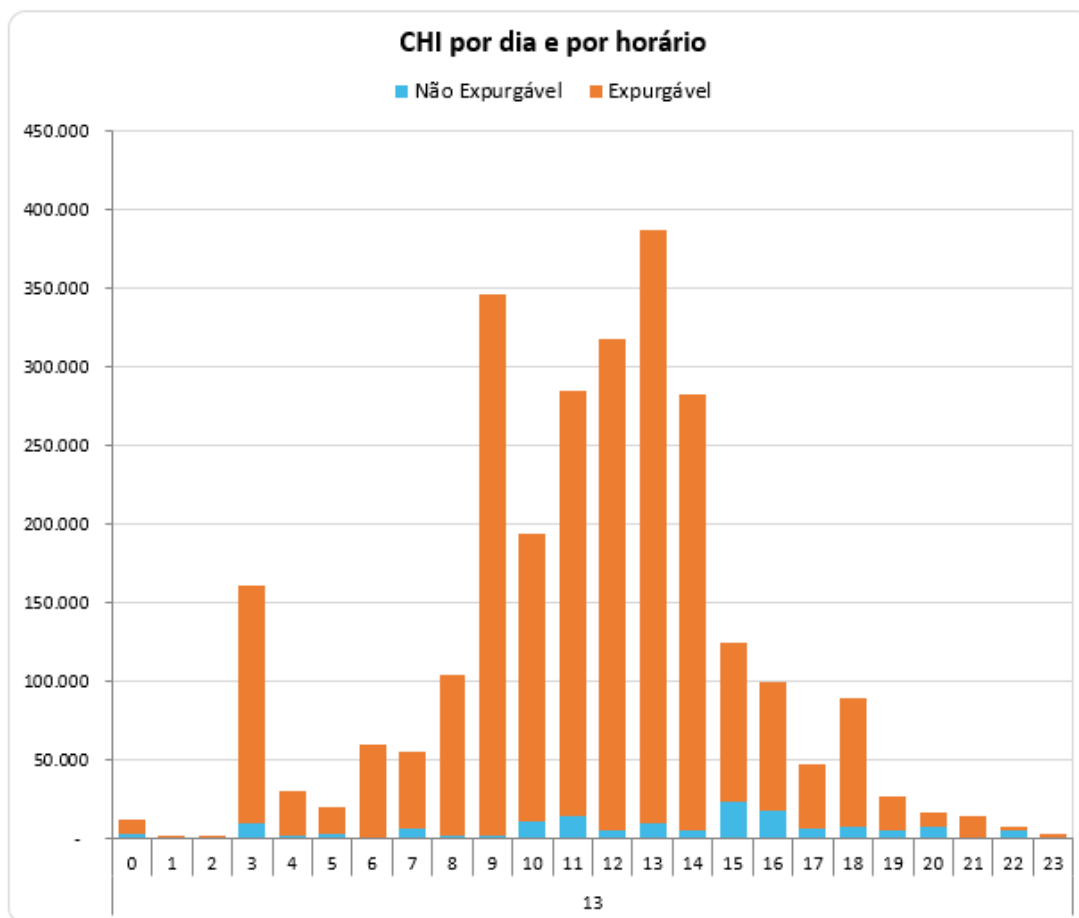
Figura 6 – CI por dia e por Horário



A Figura 6 permite calcular o CI das ocorrências emergenciais associadas ao evento, uma vez que a contabilização é feita uma única vez para cada interrupção (uma ocorrência emergencial pode ter várias interrupções associadas). Em outras palavras, na figura acima um cliente aparecerá uma única vez em um determinado horário, em relação ao início da mesma ocorrência emergencial.

Em termos de Consumidor Hora Interrompido – CHI, a figura 7 abaixo, apresenta seu comportamento no dia 13 de julho de 2023. Observa-se que, o CHI acumulado expurgável, resultante da somatória das interrupções decorrentes do evento, resultou em um montante de 2.518.475 CHI

Figura 7 – CHI por dia e por horário

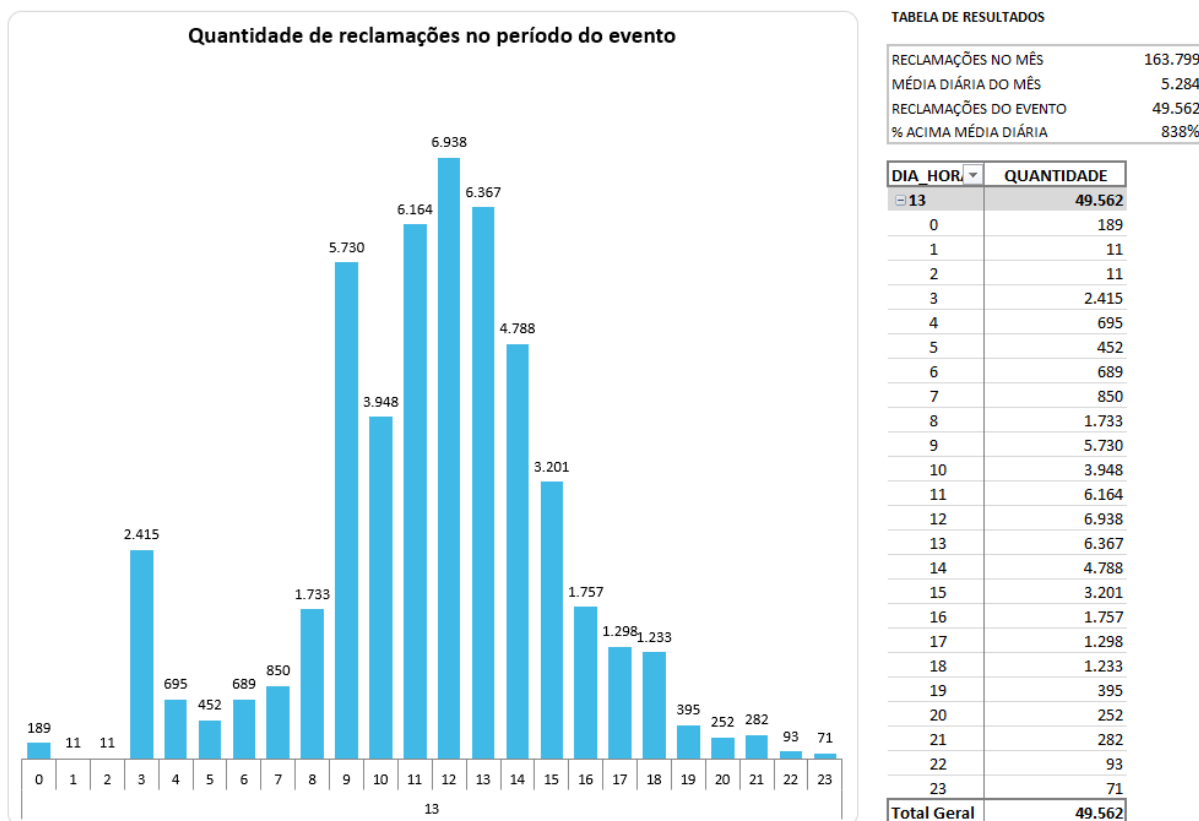


Na figura 7, os valores estão acumulados de acordo com o início da interrupção, o que permite avaliar o horário de maior impacto em termos de abrangência e duração das interrupções. No evento em tela, a maior quantidade de CHI aconteceu devido às interrupções que iniciaram no período das 13:00h do dia 13/07/2023.

4.3 Quantidade de reclamações

Outra evidência da atipicidade do evento pode ser mostrada através da quantidade de reclamações registradas nos diferentes canais de atendimento da distribuidora durante o período de sua ocorrência.

Figura 8 – Quantidade de reclamações durante o evento



Depreende-se da figura 8 que, durante o evento foram registradas 49.562 reclamações relacionadas à falta de energia, tratando-se de um montante de 838% superior à média diária da quantidade de reclamações registradas no mês em análise. Importante ressaltar que, a média mensal calculada considera, inclusive, todos os eventos de situação de emergência do mês.

4.4 Síntese das informações técnicas do evento

A tabela 7 apresenta uma síntese de informações relevantes a respeito do impacto do evento em tela e das interrupções decorrentes deste.

Tabela 7 – Síntese de informações gerais do evento.

Relatório: ISE 06 - 07/2023 – SP	Evento: 01/0197	Período:	Início (dd/mm/aaaa hh:mm:ss) 13/07/2023 00:00:00	Fim (dd/mm/aaaa hh:mm:ss) 14/07/2023 00:00:00
NOME			INÍCIO	FIM
20230713_COBRADE_TODOS			13/07/2023 00:00	14/07/2023 00:00
ABRANGÊNCIA DO LAUDO METEOROLÓGICO PARA VERIFICAÇÃO DE EXPURGO DE SITUAÇÃO DE EMERGÊNCIA				
Barueri, Cajamar, Carapicuíba, Cotia, Diadema, Embu, Embu-Guaçu, Itapeverica da Serra, Itapevi, Jandira, Juquitiba, Mauá, Osasco, Pirapora do Bom Jesus, Ribeirão Pires, Rio Grande da Serra, Santana de Parnaíba, Santo André, São Bernardo do Campo, São Caetano do Sul, São Lourenço da Serra, São Paulo, Taboão da Serra, Vargem Grande Paulista				
Descrição			Valor	
Tempo médio de preparação das equipes durante o período do evento (Minutos)			1.135,85	
Tempo médio de deslocamento das equipes durante o período do evento (Minutos)			44,05	
Tempo médio de execução das obras durante o período do evento (Minutos)			210,46	
Quantidade de municípios afetados durante o período do evento			24	
Quantidade de subestações afetadas durante o período do evento			145	
Quantidade de ocorrências emergenciais com interrupção e causas expurgáveis			1043	
Data e hora do início da primeira interrupção com causas expurgáveis			13/07/2023 00:43:58	
Data e hora do término da última interrupção com causas expurgáveis			17/07/2023 07:32:48	
Soma dos CHI das interrupções associadas ao evento e causas expurgáveis			2.518.475	
Número de unidades consumidoras atingidas (CI) com causas expurgáveis			455.524	
Média da duração das interrupções com causas expurgáveis (Horas) (CHI/CI)			5,53	
Duração da interrupção mais longa com causas expurgáveis (Horas)			87,20	

4.5 Relação de ocorrências emergenciais expurgáveis

No anexo I, estão relacionadas todas as ocorrências emergenciais expurgadas em decorrências do evento em tela.

5 Relato técnico sobre a intervenção realizada para restabelecimento

Em qualquer evento de situação de emergência, a rede de distribuição registra ocorrências emergenciais que podem estar associadas ao meio ambiente (não gerenciáveis) ou relacionadas à operação do sistema (gerenciáveis). Nesse sentido, é importante destacar que, em qualquer situação, a ENEL SP despacha suas equipes de forma eficiente sem distinção da causa raiz, uma vez que o fato gerador somente é confirmado in loco, incluindo as ocorrências sem serviços executados (por exemplo, defeito interno), que podem atrasar o atendimento de ocorrências com desligamentos.

O contingente de equipes alocadas no atendimento emergencial foi reforçado com extensão de jornada e remanejamento de folgas. Adicionalmente foram mobilizadas as equipes de obras leves e pesadas e equipes de empresas terceirizadas, trabalhando coordenadamente para recuperar o sistema elétrico e substituição dos equipamentos avariados.

Assim, a fim de agilizar o reestabelecimento do serviço, além das equipes de atendimento de emergência, foram mobilizadas as equipes de combate a perdas, corte/religa, construção de rede, moto atendentes, técnicos do sistema elétrico e grande equipe de backoffice. Neste cenário, durante o período do evento, foram totalizados 2.747 atendimentos realizados por 830 equipes.

Adiante serão apresentadas, com maior nível de detalhes, as ações adotadas pela distribuidora.

5.1 Contingente de técnicos utilizados nos serviços e tempos de atendimento

Dentro da gestão da empresa destaca-se que, 830 equipes trabalharam no atendimento de 2.125 ocorrências emergenciais iniciadas no período do evento. No total foram executados 2.747 atendimentos pelas equipes de campo, sendo que para o atendimento de algumas ocorrências fez-se necessária a alocação de mais de uma equipe. As Figuras abaixo ilustram a quantidade de ocorrências emergenciais e a quantidade de atendimentos realizados hora a hora no evento do dia 13 de julho de 2023.

Figura 8 – Ocorrências emergenciais no período do evento.

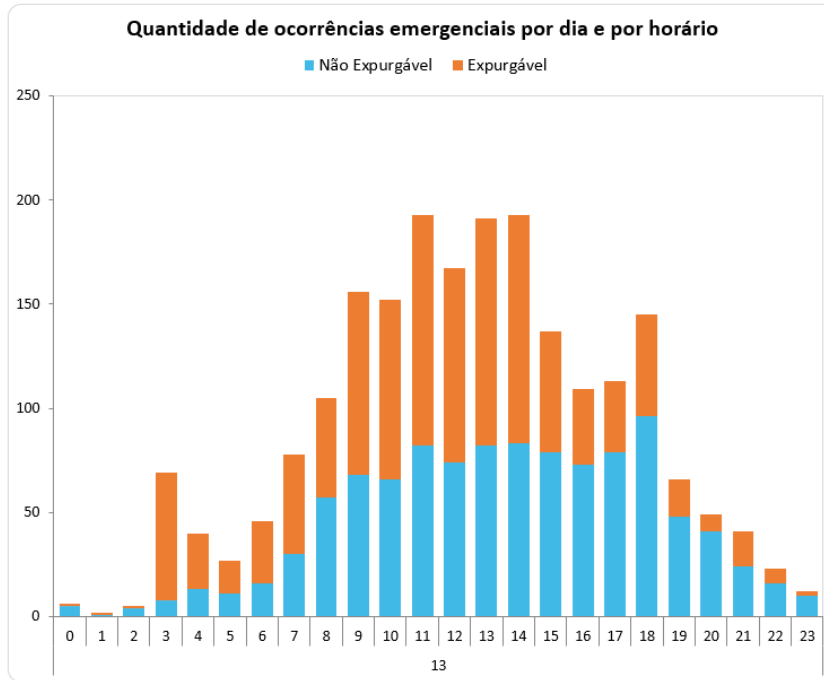
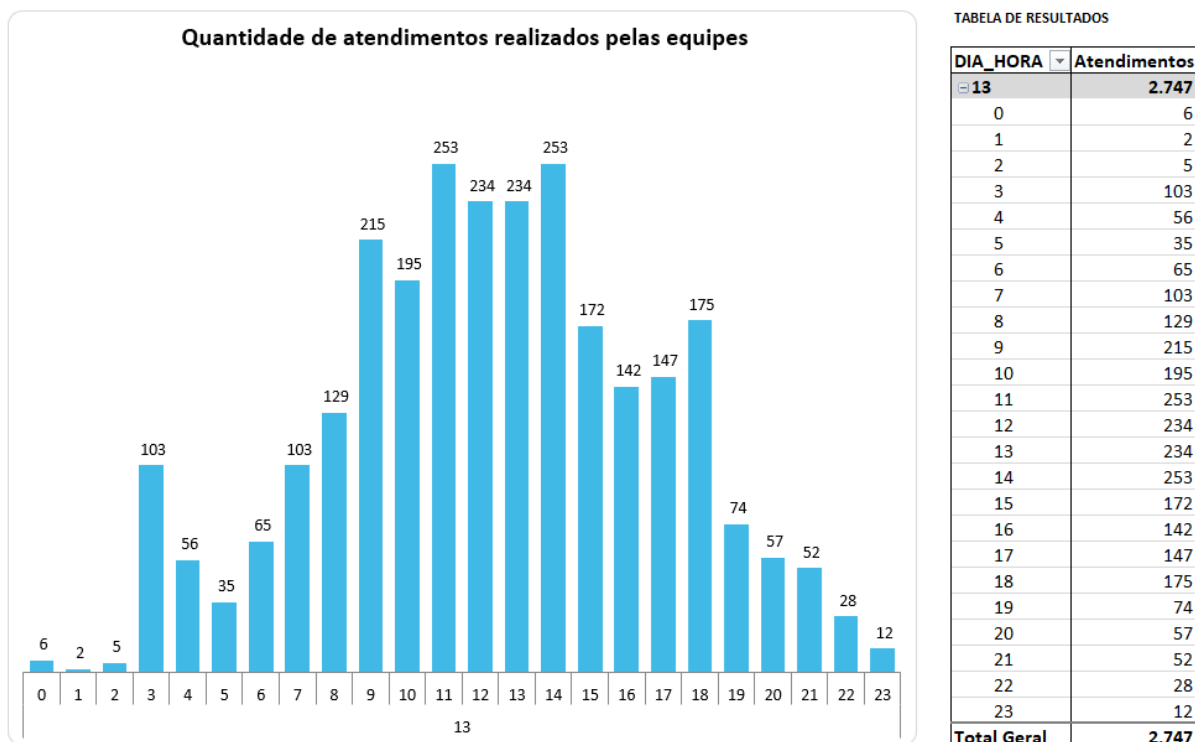


TABELA DE RESULTADOS

DIA_HORA	Não Expurgável	Expurgável
13	1066	1059
0	5	1
1	1	1
2	4	1
3	8	61
4	13	27
5	11	16
6	16	30
7	30	48
8	57	48
9	68	88
10	66	86
11	82	111
12	74	93
13	82	109
14	83	110
15	79	58
16	73	36
17	79	34
18	96	49
19	48	18
20	41	8
21	24	17
22	16	7
23	10	2
Total Geral	1066	1059

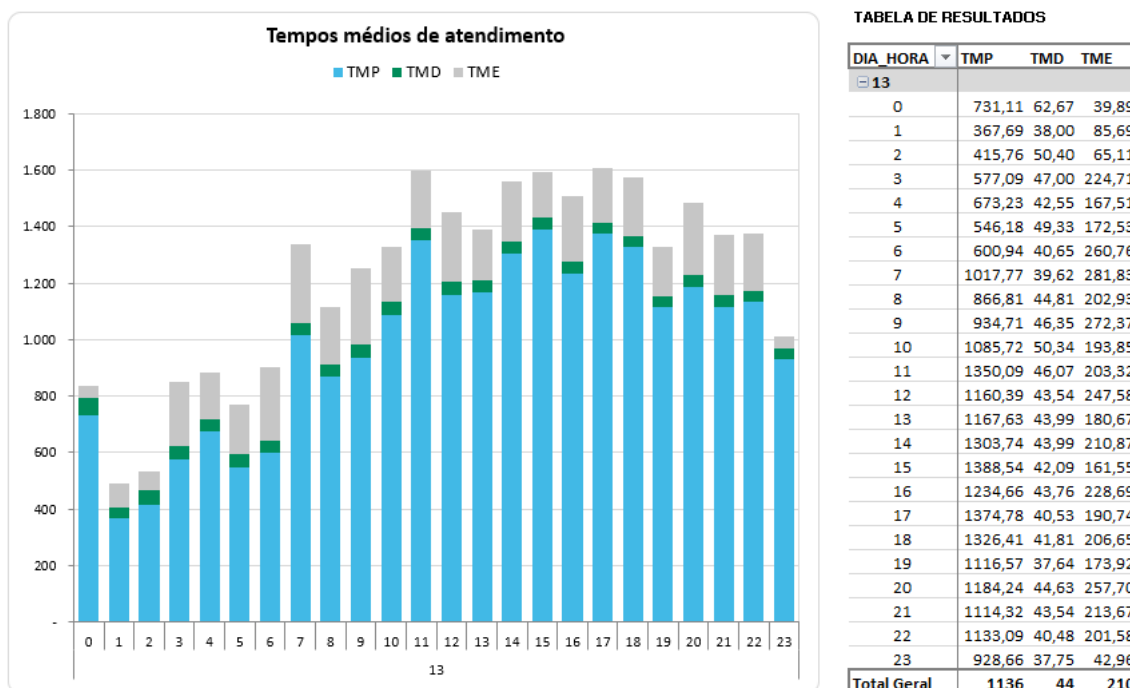
Figura 9 – Atendimentos realizados pelas equipes no período do evento.



5.2 Tempos médios de atendimento

Apresenta-se na figura 10, informações a respeito dos tempos médios de atendimento das equipes de campo durante a vivência do evento em tela, incluindo as ocorrências classificadas como situação de emergência.

Figura 10 – Tempos de atendimento registrados no período do evento.



Conforme mostrado nas figuras acima, o aumento de ocorrências no período do evento também trouxe um aumento nas parcelas dos tempos médios de atendimento (preparo, deslocamento e execução). Note-se ainda que, a parcela mais impactada foi o tempo médio de preparo (TMP), em função da quantidade de ocorrências que ficaram em tempo de espera.

6 Evidências do evento

Seguem no subitem abaixo as matérias jornalísticas que evidenciam a severidade e abrangência do evento relatado.

6.1 Matérias jornalísticas


Apresenta-se abaixo diversas reportagens a respeito do evento ocorrido no dia 13 de julho de 2023.

Ciclone extratropical: ventania derruba mais de 170 árvores na Grande SP

Não foram registradas vítimas. Segundo o CGE, as rajadas de vento diminuem gradativamente com o afastamento do ciclone extratropical e pode ocorrer chuviscos durante a noite e a madrugada na capital paulista. A temperatura mínima prevista é de 9°C.

Por g1 SP — São Paulo

13/07/2023 19h29 · Atualizado há 2 meses



Queda de árvore em Moema, na Zona Sul de SP — Foto: Reprodução/TV Globo

<https://g1.globo.com/sp/sao-paulo/noticia/2023/07/13/ciclone-extratropical-forte-ventania-derruba-mais-de-170-arvores-na-grande-sp.ghtml>

Ciclone extratropical: Ventania em SP derruba árvores e faz placas de prédio na Zona Sul caírem

Árvore de grande porte caiu sobre guarita no Morumbi. Estrutura metálica de prédio comercial na Avenida Berrini soltaram e caíram na rua e em campo de futebol society.

Por **g1** — São Paulo
13/07/2023 06h11 · Atualizado há 2 meses



Placas de prédio na Zona Sul de SP se soltam com ventania e caem no meio da rua

<https://g1.globo.com/sp/sao-paulo/noticia/2023/07/13/vento-forte-derruba-arvores-em-sp.ghtml>

Ciclone extratropical: ventos de até 72km/h causam arremetidas de aviões em aeroportos de SP

Centro de Gerenciamento de Emergências, da Prefeitura de São Paulo, aponta que o vento deve diminuir gradativamente com o afastamento do ciclone extratropical.

Por **Larissa Calderari, TV Globo** — São Paulo
13/07/2023 19h08 · Atualizado há 2 meses



<https://g1.globo.com/sp/sao-paulo/noticia/2023/07/13/ciclone-extratropical-ventos-de-ate-72kmh-causam-arremetidas-de-avioes-em-aeroportos-de-sp.ghtml>

ANEXO I - Relação de ocorrências emergências expurgáveis

Tabela 8 – Tabela Resumo do evento.

Relatório: ISE 06 - 07/2023 – SP	Evento: 01/0197	Período:	Início (dd/mm/aaaa hh:mm:ss) 13/07/2023 00:00:00	Fim (dd/mm/aaaa hh:mm:ss) 14/07/2023 00:00:00
NOME		INÍCIO	FIM	
20230713_COBRADE_TODOS		13/07/2023 00:00	14/07/2023 00:00	
ABRANGÊNCIA DO LAUDO METEOROLÓGICO PARA VERIFICAÇÃO DE EXPURGO DE SITUAÇÃO DE EMERGÊNCIA				
Barueri, Cajamar, Carapicuíba, Cotia, Diadema, Embu, Embu-Guaçu, Itapeverica da Serra, Itapevi, Jandira, Juquitiba, Mauá, Osasco, Pirapora do Bom Jesus, Ribeirão Pires, Rio Grande da Serra, Santana de Parnaíba, Santo André, São Bernardo do Campo, São Caetano do Sul, São Lourenço da Serra, São Paulo, Taboão da Serra, Vargem Grande Paulista				
Descrição			Valor	
Tempo médio de preparação das equipes durante o período do evento (Minutos)			1.135,85	
Tempo médio de deslocamento das equipes durante o período do evento (Minutos)			44,05	
Tempo médio de execução das obras durante o período do evento (Minutos)			210,46	
Quantidade de municípios afetados durante o período do evento			24	
Quantidade de subestações afetadas durante o período do evento			145	
Quantidade de ocorrências emergenciais com interrupção e causas expurgáveis			1043	
Data e hora do início da primeira interrupção com causas expurgáveis			13/07/2023 00:43:58	
Data e hora do término da última interrupção com causas expurgáveis			17/07/2023 07:32:48	
Soma dos CHI das interrupções associadas ao evento e causas expurgáveis			2.518.475	
Número de unidades consumidoras atingidas (CI) com causas expurgáveis			455.524	
Média da duração das interrupções com causas expurgáveis (Horas) (CHI/CI)			5,53	
Duração da interrupção mais longa com causas expurgáveis (Horas)			87,20	

Segue abaixo a tabela resumo relativo às interrupções expurgadas por Situação de Emergência para o período do evento supracitado, bem como o limite de CHI da Distribuidora.

Tabela 9 – Tabela Resumo das interrupções versus limite CHI.

RESUMO		
OCORRÊNCIAS	Total CHI	Total CI
1043	2.518.475	455.524

Segue ainda a relação, na íntegra, a lista de interrupções com o devido detalhamento das informações.

ANEXO I – Detalhamento das Interrupções Expurgadas.

ITEM	AGENTE	ORDEM	MÊS	ANO	CONJUNTO_ANEEL	ALIMENTADOR	SUBESTACAO	COD_TIPO	COD_PARCELA	DATA_HORA_INICIO	DATA_HORA_FIM	FATO_GERADOR	TENSAO	CI	CLIENTES_CONJUNTO	CHI
1	390	11797290-1	7	2023	12866	CPE 0105	CPE	1	3	13/7/23 3:48	13/07/2023 05:03	INTERNA;NAO PROGRAMADA;MEIO AMBIENTE;VENTO	13800	11773	42704	2477,93
2	390	11797687-1	7	2023	15822	TSE 0110	TSE	1	3	13/7/23 6:29	13/07/2023 18:34	INTERNA;NAO PROGRAMADA;MEIO AMBIENTE;ARVORE OU VEGETACAO	13800	41	123647	172,89
3	390	11798043-1	7	2023	16578	COT 0105	COT	1	3	13/7/23 7:47	15/07/2023 11:54	INTERNA;NAO PROGRAMADA;MEIO AMBIENTE;ARVORE OU VEGETACAO	13800	36	43292	1876,22
4	390	11798171-1	7	2023	15837	EMB 0104	EMB	1	3	13/7/23 8:08	14/07/2023 09:16	INTERNA;NAO PROGRAMADA;MEIO AMBIENTE;ARVORE OU VEGETACAO	240	1	148437	25,13
5	390	11798294-1	7	2023	12946	MOC 0114	MOC	1	3	13/7/23 8:25	13/07/2023 13:00	INTERNA;NAO PROGRAMADA;MEIO AMBIENTE;ARVORE OU VEGETACAO	13800	78	23467	357,70
6	390	11798349-1	7	2023	12902	DIA 0106	DIA	1	3	13/7/23 8:31	13/07/2023 16:13	INTERNA;NAO PROGRAMADA;MEIO AMBIENTE;VENTO	13800	22	61450	169,41
7	390	11798495-1	7	2023	12969	SAB 0106	SAB	1	3	13/7/23 8:48	13/07/2023 11:28	INTERNA;NAO PROGRAMADA;MEIO AMBIENTE;ARVORE OU VEGETACAO	13800	108	35536	288,63
8	390	11799639-1	7	2023	12982	TMR 0107	TMR	1	3	13/7/23 10:20	13/07/2023 22:45	INTERNA;NAO PROGRAMADA;MEIO AMBIENTE;ARVORE OU VEGETACAO	13800	712	48276	3461,17
9	390	11800084-1	7	2023	12907	EGU 0105	EGU	1	3	13/7/23 10:51	15/07/2023 17:17	INTERNA;NAO PROGRAMADA;MEIO AMBIENTE;ARVORE OU VEGETACAO	240	1	21431	54,44
10	390	11801220-1	7	2023	12913	GUA 0102	GUA	1	3	13/7/23 12:02	13/07/2023 17:33	INTERNA;NAO PROGRAMADA;MEIO AMBIENTE;VENTO	13800	152	27407	857,74
11	390	11801349-1	7	2023	12987	UTI 0102	UTI	1	3	13/7/23 12:10	13/07/2023 15:36	INTERNA;NAO PROGRAMADA;MEIO AMBIENTE;ARVORE OU VEGETACAO	13800	1743	66856	5977,86
12	390	11801732-1	7	2023	12877	CRA 0111	CRA	1	3	13/7/23 12:30	13/07/2023 16:39	INTERNA;NAO PROGRAMADA;MEIO AMBIENTE;VENTO	240	1	87641	4,15
13	390	11802114-1	7	2023	12969	SAB 0111	SAB	1	3	13/7/23 12:52	14/07/2023 17:12	INTERNA;NAO PROGRAMADA;MEIO AMBIENTE;ARVORE OU VEGETACAO	13800	76	35536	2152,62
14	390	11802422-1	7	2023	16599	GVI 0108	GVI	1	3	13/7/23 12:54	15/07/2023 10:08	INTERNA;NAO PROGRAMADA;MEIO AMBIENTE;ARVORE OU VEGETACAO	13800	5	94474	226,10
15	390	11802510-1	7	2023	13000	VIT 0108	VIT	1	3	13/7/23 12:54	13/07/2023 22:53	INTERNA;NAO PROGRAMADA;MEIO AMBIENTE;VENTO	13800	150	103726	1495,67
16	390	11802685-1	7	2023	16594	VME 0102	VME	1	3	13/7/23 13:19	13/07/2023 18:52	INTERNA;NAO PROGRAMADA;MEIO AMBIENTE;VENTO	13800	140	90822	776,34
17	390	11802782-1	7	2023	12934	MAT 0102	MAT	1	3	13/7/23 13:24	13/07/2023 18:57	INTERNA;NAO PROGRAMADA;MEIO AMBIENTE;VENTO	13800	114	138054	311,19
18	390	11803059-1	7	2023	12845	BAR 0104	BAR	1	3	13/7/23 13:38	14/07/2023 00:39	INTERNA;NAO PROGRAMADA;MEIO AMBIENTE;VENTO	13800	145	119930	1597,94
19	390	11803481-1	7	2023	16592	CAC 2304	CAC	1	3	13/7/23 13:56	15/07/2023 01:01	INTERNA;NAO PROGRAMADA;MEIO AMBIENTE;ARVORE OU VEGETACAO	23000	96	20944	3367,97
20	390	11803796-1	7	2023	12928	JUQ 0104	JUQ	1	3	13/7/23 14:11	14/07/2023 15:20	INTERNA;NAO PROGRAMADA;MEIO AMBIENTE;VENTO	13800	102	19363	2564,68
21	390	11804328-1	7	2023	15833	ITN 0111	ITN	1	3	13/7/23 14:37	14/07/2023 06:12	INTERNA;NAO PROGRAMADA;MEIO AMBIENTE;VENTO	13800	91	99318	1417,53
22	390	11805046-1	7	2023	15821	TAI 0109	TAI	1	3	13/7/23 15:18	14/07/2023 09:15	INTERNA;NAO PROGRAMADA;MEIO AMBIENTE;VENTO	13800	36	83137	645,99
23	390	11805281-1	7	2023	16583	MAU 0112	MAU	1	3	13/7/23 13:48	15/07/2023 06:43	INTERNA;NAO PROGRAMADA;MEIO AMBIENTE;VENTO	13800	1280	90433	6504,10
24	390	11806895-1	7	2023	16588	PPU 0109	PPU	1	3	13/7/23 17:24	14/07/2023 12:02	INTERNA;NAO PROGRAMADA;MEIO AMBIENTE;VENTO	240	6	53543	111,73
25	390	11807408-1	7	2023	12877	CRA 0106	CRA	1	3	13/7/23 18:00	14/07/2023 11:50	INTERNA;NAO PROGRAMADA;MEIO AMBIENTE;VENTO	240	1	87641	17,84
26	390	11807824-1	7	2023	12830	AME 0104	AME	1	3	13/7/23 18:28	15/07/2023 18:42	INTERNA;NAO PROGRAMADA;MEIO AMBIENTE;VENTO	240	9	61411	434,16
27	390	11808975-1	7	2023	12892	COI 0104	COI	1	3	13/7/23 11:34	14/07/2023 17:09	INTERNA;NAO PROGRAMADA;MEIO AMBIENTE;VENTO	13800	85	27171	649,56



28	390	11811843-1	7	2023	15827	MAZ 0110	MAZ	1	3	13/7/23 14:23	14/07/2023 11:23	INTERNA;NAO PROGRAMADA;MEIO AMBIENTE;VENTO	240	4	152272	84,01
29	390	11814514-1	7	2023	15834	ITP 0111	ITP	1	3	13/7/23 7:08	15/07/2023 08:36	INTERNA;NAO PROGRAMADA;MEIO AMBIENTE;ARVORE OU VEGETACAO	13800	8	62145	327,24
30	390	11847426-1	7	2023	16598	CAC 2303	CAC	1	3	13/7/23 14:01	14/07/2023 15:17	INTERNA;NAO PROGRAMADA;MEIO AMBIENTE;VENTO	23000	5	26834	126,31
31	390	11797127-1	7	2023	16598	CAC 2303	CAC	1	3	13/7/23 3:11	13/07/2023 14:53	INTERNA;NAO PROGRAMADA;MEIO AMBIENTE;ARVORE OU VEGETACAO	23000	215	26834	2515,20
32	390	11797243-1	7	2023	15816	COT 0114	COT	1	3	13/7/23 3:24	13/07/2023 11:00	INTERNA;NAO PROGRAMADA;MEIO AMBIENTE;ARVORE OU VEGETACAO	13800	230	39880	1749,60
33	390	11797274-1	7	2023	16603	ROS 0102	ROS	1	3	13/7/23 3:46	14/07/2023 10:22	INTERNA;NAO PROGRAMADA;MEIO AMBIENTE;ARVORE OU VEGETACAO	13800	102	27134	3120,63
34	390	11797515-1	7	2023	12975	SAU 0102	SAU	1	3	13/7/23 5:04	13/07/2023 16:46	INTERNA;NAO PROGRAMADA;MEIO AMBIENTE;VENTO	13800	18	52746	210,73
35	390	11797782-1	7	2023	15834	ITP 0112	ITP	1	3	13/7/23 6:53	13/07/2023 12:06	INTERNA;NAO PROGRAMADA;MEIO AMBIENTE;ARVORE OU VEGETACAO	13800	399	62145	2080,90
36	390	11797904-1	7	2023	16592	VGR 2304	VGR	1	3	13/7/23 7:21	13/07/2023 09:58	INTERNA;NAO PROGRAMADA;MEIO AMBIENTE;ARVORE OU VEGETACAO	240	1	20944	2,26
37	390	11798163-1	7	2023	15834	ITP 0115	ITP	1	3	13/7/23 8:06	13/07/2023 10:04	INTERNA;NAO PROGRAMADA;MEIO AMBIENTE;ARVORE OU VEGETACAO	13800	141	62145	277,30
38	390	11798319-1	7	2023	12913	GUA 0106	GUA	1	3	13/7/23 8:27	13/07/2023 13:50	INTERNA;NAO PROGRAMADA;MEIO AMBIENTE;ARVORE OU VEGETACAO	13800	33	27407	177,42
39	390	11798438-1	7	2023	12826	ABV 0106	ABV	1	3	13/7/23 8:42	14/07/2023 21:20	INTERNA;NAO PROGRAMADA;MEIO AMBIENTE;VENTO	13800	106	23178	3882,75
40	390	11798685-1	7	2023	16578	COT 0108	COT	1	3	13/7/23 9:09	15/07/2023 12:17	INTERNA;NAO PROGRAMADA;MEIO AMBIENTE;ARVORE OU VEGETACAO	240	1	43292	51,14
41	390	11798754-1	7	2023	15831	LUB 0109	LUB	1	3	13/7/23 9:15	14/07/2023 10:10	INTERNA;NAO PROGRAMADA;MEIO AMBIENTE;ARVORE OU VEGETACAO	13800	1181	99504	29418,05
42	390	11798921-1	7	2023	12957	PER 0108	PER	1	3	13/7/23 9:28	13/07/2023 11:50	INTERNA;NAO PROGRAMADA;MEIO AMBIENTE;ARVORE OU VEGETACAO	13800	192	106256	453,60
43	390	11799033-1	7	2023	16605	SBC 0104	SBC	1	3	13/7/23 9:33	13/07/2023 18:12	INTERNA;NAO PROGRAMADA;MEIO AMBIENTE;VENTO	13800	5153	73150	13789,40
44	390	11799094-1	7	2023	15831	LUB 0108	LUB	1	3	13/7/23 9:40	13/07/2023 12:00	INTERNA;NAO PROGRAMADA;MEIO AMBIENTE;ARVORE OU VEGETACAO	13800	236	99504	550,14
45	390	11799275-1	7	2023	12838	AUT 0104	AUT	1	3	13/7/23 9:52	14/07/2023 23:20	INTERNA;NAO PROGRAMADA;MEIO AMBIENTE;VENTO	13800	52	72277	1948,79
46	390	11799486-1	7	2023	15822	TSE 0110	TSE	1	3	13/7/23 10:02	14/07/2023 08:10	INTERNA;NAO PROGRAMADA;MEIO AMBIENTE;ARVORE OU VEGETACAO	13800	26	123647	575,13
47	390	11799665-1	7	2023	15815	GER 0107	GER	1	3	13/7/23 10:22	13/07/2023 14:16	INTERNA;NAO PROGRAMADA;MEIO AMBIENTE;VENTO	13800	212	69187	829,16
48	390	11800139-1	7	2023	15822	TSE 0102	TSE	1	3	13/7/23 10:43	13/07/2023 23:25	INTERNA;NAO PROGRAMADA;MEIO AMBIENTE;ARVORE OU VEGETACAO	13800	710	123647	9015,82
49	390	11800186-1	7	2023	12853	BAL 0110	BAL	1	3	13/7/23 11:00	15/07/2023 14:26	INTERNA;NAO PROGRAMADA;MEIO AMBIENTE;ARVORE OU VEGETACAO	13800	1	69065	51,42
50	390	11800276-1	7	2023	15827	MAZ 0110	MAZ	1	3	13/7/23 11:06	13/07/2023 15:07	INTERNA;NAO PROGRAMADA;MEIO AMBIENTE;ARVORE OU VEGETACAO	13800	92	152272	369,23
51	390	11800904-1	7	2023	12887	CLA 0111	CLA	1	3	13/7/23 11:45	13/07/2023 18:00	INTERNA;NAO PROGRAMADA;MEIO AMBIENTE;VENTO	240	46	55347	68,23
52	390	11800950-1	7	2023	12909	GCA 0104	GCA	1	3	13/7/23 11:47	15/07/2023 09:53	INTERNA;NAO PROGRAMADA;MEIO AMBIENTE;ARVORE OU VEGETACAO	240	1	19499	46,10
53	390	11800981-1	7	2023	16599	GVI 0108	GVI	1	3	13/7/23 11:48	14/07/2023 11:52	INTERNA;NAO PROGRAMADA;MEIO AMBIENTE;VENTO	13800	39	94474	938,41
54	390	11801734-1	7	2023	12892	COI 0107	COI	1	3	13/7/23 12:30	14/07/2023 17:20	INTERNA;NAO PROGRAMADA;MEIO AMBIENTE;ARVORE OU VEGETACAO	13800	35	27171	876,37



55	390	11802459-1	7	2023	12845	BAR 0103	BAR	1	3	13/7/23 13:08	14/07/2023 01:39	INTERNA;NAO PROGRAMADA;MEIO AMBIENTE;VENTO	13800	2296	119930	28725,51
56	390	11802468-1	7	2023	15837	EMB 0105	EMB	1	3	13/7/23 13:09	14/07/2023 18:00	INTERNA;NAO PROGRAMADA;MEIO AMBIENTE;VENTO	13800	169	148437	4874,81
57	390	11802720-1	7	2023	15834	ITP 0115	ITP	1	3	13/7/23 13:21	15/07/2023 04:15	INTERNA;NAO PROGRAMADA;MEIO AMBIENTE;ARVORE OU VEGETACAO	13800	11	62145	428,07
58	390	11802736-1	7	2023	12838	AUT 0103	AUT	1	3	13/7/23 13:22	13/07/2023 22:52	INTERNA;NAO PROGRAMADA;MEIO AMBIENTE;ARVORE OU VEGETACAO	13800	977	72277	4989,80
59	390	11802851-1	7	2023	12845	BAR 0115	BAR	1	3	13/7/23 13:24	13/07/2023 17:30	INTERNA;NAO PROGRAMADA;MEIO AMBIENTE;VENTO	13800	165	119930	674,03
60	390	11803111-1	7	2023	12868	CAA 0106	CAA	1	3	13/7/23 13:40	15/07/2023 08:20	INTERNA;NAO PROGRAMADA;MEIO AMBIENTE;VENTO	13800	31	56741	1322,76
61	390	11803187-1	7	2023	12877	CRA 0114	CRA	1	3	13/7/23 13:44	14/07/2023 10:46	INTERNA;NAO PROGRAMADA;MEIO AMBIENTE;ARVORE OU VEGETACAO	13800	159	87641	3346,29
62	390	11803189-1	7	2023	12966	RPI 0107	RPI	1	3	13/7/23 13:44	14/07/2023 22:20	INTERNA;NAO PROGRAMADA;MEIO AMBIENTE;ARVORE OU VEGETACAO	13800	57	68797	1857,96
63	390	11803989-1	7	2023	15828	MOC 0113	MOC	1	3	13/7/23 14:21	15/07/2023 03:25	INTERNA;NAO PROGRAMADA;MEIO AMBIENTE;ARVORE OU VEGETACAO	13800	418	17885	1227,90
64	390	11805129-1	7	2023	12954	PSD 0105	PSD	1	3	13/7/23 15:23	13/07/2023 18:28	INTERNA;NAO PROGRAMADA;MEIO AMBIENTE;VENTO	13800	671	65400	2060,72
65	390	11805200-1	7	2023	12999	VTA 0107	VTA	1	3	13/7/23 15:28	14/07/2023 15:30	INTERNA;NAO PROGRAMADA;MEIO AMBIENTE;ARVORE OU VEGETACAO	240	1	67382	24,02
66	390	11806543-1	7	2023	12877	CRA 0105	CRA	1	3	13/7/23 16:59	15/07/2023 07:13	INTERNA;NAO PROGRAMADA;MEIO AMBIENTE;ARVORE OU VEGETACAO	240	1	87641	38,25
67	390	11807289-1	7	2023	16579	GUM 0109	GUM	1	3	13/7/23 17:53	14/07/2023 10:21	INTERNA;NAO PROGRAMADA;MEIO AMBIENTE;VENTO	240	2	80850	32,92
68	390	11807763-1	7	2023	16576	CPI 0106	CPI	1	3	13/7/23 18:24	14/07/2023 15:26	INTERNA;NAO PROGRAMADA;MEIO AMBIENTE;VENTO	13800	94	85466	1978,02
69	390	11809848-1	7	2023	15817	ERM 0106	ERM	1	3	13/7/23 22:26	14/07/2023 12:19	INTERNA;NAO PROGRAMADA;MEIO AMBIENTE;VENTO	240	2	90887	27,73
70	390	11809909-1	7	2023	16587	ALP 0104	ALP	1	3	13/7/23 9:28	14/07/2023 11:30	INTERNA;NAO PROGRAMADA;MEIO AMBIENTE;ARVORE OU VEGETACAO	13800	18	29116	468,53
71	390	11810309-1	7	2023	12892	COI 0106	COI	1	3	13/7/23 11:06	15/07/2023 19:31	INTERNA;NAO PROGRAMADA;MEIO AMBIENTE;VENTO	240	1	27171	56,42
72	390	11810315-1	7	2023	12892	COI 0106	COI	1	3	13/7/23 14:17	15/07/2023 20:33	INTERNA;NAO PROGRAMADA;MEIO AMBIENTE;VENTO	240	1	27171	54,26
73	390	11812513-1	7	2023	16592	VGR 2301	VGR	1	3	13/7/23 18:01	15/07/2023 10:22	INTERNA;NAO PROGRAMADA;MEIO AMBIENTE;ARVORE OU VEGETACAO	23000	9	20944	363,04
74	390	11896052-1	7	2023	12845	BAR 0110	BAR	1	3	13/7/23 13:59	13/07/2023 17:15	INTERNA;NAO PROGRAMADA;MEIO AMBIENTE;ARVORE OU VEGETACAO	13800	3564	119930	11694,87
75	390	11797250-1	7	2023	12950	OSA 0112	OSA	1	3	13/7/23 3:33	14/07/2023 20:00	INTERNA;NAO PROGRAMADA;MEIO AMBIENTE;VENTO	13800	99	48132	4004,03
76	390	11797480-1	7	2023	16588	PPU 0106	PPU	1	3	13/7/23 4:46	13/07/2023 07:53	INTERNA;NAO PROGRAMADA;MEIO AMBIENTE;ARVORE OU VEGETACAO	240	77	53543	239,43
77	390	11797634-1	7	2023	16592	VGR 2304	VGR	1	3	13/7/23 6:07	14/07/2023 13:15	INTERNA;NAO PROGRAMADA;MEIO AMBIENTE;VENTO	23000	10	20944	311,23
78	390	11797998-1	7	2023	12960	PRI 0107	PRI	1	3	13/7/23 7:40	15/07/2023 08:24	INTERNA;NAO PROGRAMADA;MEIO AMBIENTE;ARVORE OU VEGETACAO	240	1	72818	48,72
79	390	11798299-1	7	2023	12912	GNA 0115	GNA	1	3	13/7/23 8:24	13/07/2023 10:10	INTERNA;NAO PROGRAMADA;MEIO AMBIENTE;VENTO	13800	372	94548	653,58
80	390	11798494-1	7	2023	15833	ITN 0111	ITN	1	3	13/7/23 7:49	13/07/2023 11:51	INTERNA;NAO PROGRAMADA;MEIO AMBIENTE;ARVORE OU VEGETACAO	13800	64	99318	258,13
81	390	11798719-1	7	2023	15815	GER 0107	GER	1	3	13/7/23 9:12	14/07/2023 13:58	INTERNA;NAO PROGRAMADA;MEIO AMBIENTE;VENTO	240	6	69187	172,66



82	390	11799175-1	7	2023	16597	BAT 0105	BAT	1	3	13/7/23 9:45	13/07/2023 11:50	INTERNA;NAO PROGRAMADA;MEIO AMBIENTE;VENTO	13800	65	31713	135,25
83	390	11799513-1	7	2023	12968	RGR 0105	RGR	1	3	13/7/23 10:03	14/07/2023 08:39	INTERNA;NAO PROGRAMADA;MEIO AMBIENTE;ARVORE OU VEGETACAO	13800	208	42136	4688,84
84	390	11799558-1	7	2023	12838	AUT 0105	AUT	1	3	13/7/23 9:32	14/07/2023 03:01	INTERNA;NAO PROGRAMADA;MEIO AMBIENTE;ARVORE OU VEGETACAO	13800	57	72277	996,95
85	390	11799616-1	7	2023	12952	PRE 0108	PRE	1	3	13/7/23 10:17	15/07/2023 19:30	INTERNA;NAO PROGRAMADA;MEIO AMBIENTE;ARVORE OU VEGETACAO	13800	5	39819	282,31
86	390	11800083-1	7	2023	15826	MSA 0113	MSA	1	3	13/7/23 10:51	13/07/2023 13:14	INTERNA;NAO PROGRAMADA;MEIO AMBIENTE;VENTO	13800	392	89602	933,40
87	390	11800701-1	7	2023	16582	JGL 0105	JGL	1	3	13/7/23 11:32	13/07/2023 13:50	INTERNA;NAO PROGRAMADA;MEIO AMBIENTE;ARVORE OU VEGETACAO	13800	78	28816	178,47
88	390	11801451-1	7	2023	16579	GUM 0109	GUM	1	3	13/7/23 11:21	14/07/2023 05:50	INTERNA;NAO PROGRAMADA;MEIO AMBIENTE;ARVORE OU VEGETACAO	13800	33	80850	609,63
89	390	11801694-1	7	2023	15822	TSE 0110	TSE	1	3	13/7/23 10:32	14/07/2023 00:23	INTERNA;NAO PROGRAMADA;MEIO AMBIENTE;ARVORE OU VEGETACAO	13800	11560	123647	22087,25
90	390	11801864-1	7	2023	15831	LUB 0113	LUB	1	3	13/7/23 12:38	15/07/2023 22:58	INTERNA;NAO PROGRAMADA;MEIO AMBIENTE;VENTO	240	2	99504	116,67
91	390	11802090-1	7	2023	12969	SAB 0110	SAB	1	3	13/7/23 12:51	15/07/2023 08:53	INTERNA;NAO PROGRAMADA;MEIO AMBIENTE;VENTO	240	4	35536	176,13
92	390	11802821-1	7	2023	12927	TMR 0107	TMR	1	3	13/7/23 13:26	14/07/2023 10:04	INTERNA;NAO PROGRAMADA;MEIO AMBIENTE;ARVORE OU VEGETACAO	13800	172	16569	3549,46
93	390	11802828-1	7	2023	15818	VFO 0110	VFO	1	3	13/7/23 13:26	15/07/2023 08:51	INTERNA;NAO PROGRAMADA;MEIO AMBIENTE;VENTO	240	2	72402	86,84
94	390	11803177-1	7	2023	12912	GNA 0103	GNA	1	3	13/7/23 12:27	13/07/2023 23:12	INTERNA;NAO PROGRAMADA;MEIO AMBIENTE;VENTO	13800	9025	94548	27215,44
95	390	11803214-1	7	2023	16583	MAU 0103	MAU	1	3	13/7/23 13:45	13/07/2023 15:36	INTERNA;NAO PROGRAMADA;MEIO AMBIENTE;VENTO	240	1	90433	1,86
96	390	11803554-1	7	2023	16593	IMG 0104	IMG	1	3	13/7/23 13:53	14/07/2023 15:06	INTERNA;NAO PROGRAMADA;MEIO AMBIENTE;VENTO	13800	876	109409	22093,69
97	390	11803596-1	7	2023	12883	CAT 0111	CAT	1	3	13/7/23 14:02	13/07/2023 16:47	INTERNA;NAO PROGRAMADA;MEIO AMBIENTE;VENTO	13800	3	20299	8,21
98	390	11804008-1	7	2023	12853	BAL 0112	BAL	1	3	13/7/23 14:21	14/07/2023 03:00	INTERNA;NAO PROGRAMADA;MEIO AMBIENTE;ARVORE OU VEGETACAO	13800	43	69065	543,27
99	390	11804121-1	7	2023	15827	MAZ 0112	MAZ	1	3	13/7/23 14:28	14/07/2023 13:23	INTERNA;NAO PROGRAMADA;MEIO AMBIENTE;VENTO	13800	1	152272	22,91
100	390	11804396-1	7	2023	12968	RGR 0102	RGR	1	3	13/7/23 14:42	14/07/2023 10:57	INTERNA;NAO PROGRAMADA;MEIO AMBIENTE;VENTO	13800	100	42136	1922,28
101	390	11804484-1	7	2023	12983	TIR 0108	TIR	1	3	13/7/23 14:46	15/07/2023 09:38	INTERNA;NAO PROGRAMADA;MEIO AMBIENTE;ARVORE OU VEGETACAO	240	1	126723	42,85
102	390	11804561-1	7	2023	16583	MAU 0112	MAU	1	3	13/7/23 14:06	13/07/2023 17:15	INTERNA;NAO PROGRAMADA;MEIO AMBIENTE;VENTO	240	95	90433	299,62
103	390	11804614-1	7	2023	12996	VPC 0113	VPC	1	3	13/7/23 14:54	15/07/2023 18:51	INTERNA;NAO PROGRAMADA;MEIO AMBIENTE;VENTO	240	3	61602	155,86
104	390	11805211-1	7	2023	12966	RPI 0105	RPI	1	3	13/7/23 15:29	15/07/2023 17:33	INTERNA;NAO PROGRAMADA;MEIO AMBIENTE;VENTO	240	1	68797	50,08
105	390	11805543-1	7	2023	16578	COT 0116	COT	1	3	13/7/23 15:54	15/07/2023 08:45	INTERNA;NAO PROGRAMADA;MEIO AMBIENTE;ARVORE OU VEGETACAO	13800	34	43292	1388,82
106	390	11810376-1	7	2023	12874	CAP 0110	CAP	1	3	13/7/23 22:03	14/07/2023 23:03	INTERNA;NAO PROGRAMADA;MEIO AMBIENTE;VENTO	13800	37	45147	925,27
107	390	11797110-1	7	2023	16598	CAC 2302	CAC	1	3	13/7/23 3:07	13/07/2023 06:09	INTERNA;NAO PROGRAMADA;MEIO AMBIENTE;ARVORE OU VEGETACAO	23000	229	26834	694,82
108	390	11797470-1	7	2023	12907	EGU 0103	EGU	1	3	13/7/23 4:08	14/07/2023 11:25	INTERNA;NAO PROGRAMADA;MEIO AMBIENTE;VENTO	13800	162	21431	5068,98
109	390	11798028-1	7	2023	12976	SIL 0107	SIL	1	3	13/7/23 7:45	13/07/2023 15:27	INTERNA;NAO PROGRAMADA;MEIO AMBIENTE;ARVORE OU VEGETACAO	13800	87	53183	670,17



110	390	11798293-1	7	2023	15813	JKU 0102	JKU	1	3	13/7/23 8:24	13/07/2023 09:55	INTERNA;NAO PROGRAMADA;MEIO AMBIENTE;ARVORE OU VEGETACAO	13800	38	26114	57,96
111	390	11798300-1	7	2023	12868	CAA 0106	CAA	1	3	13/7/23 8:25	13/07/2023 10:25	INTERNA;NAO PROGRAMADA;MEIO AMBIENTE;ARVORE OU VEGETACAO	13800	31	56741	61,99
112	390	11798691-1	7	2023	16599	GVI 0109	GVI	1	3	13/7/23 9:09	14/07/2023 07:37	INTERNA;NAO PROGRAMADA;MEIO AMBIENTE;ARVORE OU VEGETACAO	13800	21	94474	471,58
113	390	11799439-1	7	2023	16598	CAC 2302	CAC	1	3	13/7/23 10:01	15/07/2023 12:53	INTERNA;NAO PROGRAMADA;MEIO AMBIENTE;VENTO	23000	62	26834	3153,39
114	390	11799564-1	7	2023	16590	TAM 0109	TAM	1	3	13/7/23 10:12	13/07/2023 13:45	INTERNA;NAO PROGRAMADA;MEIO AMBIENTE;ARVORE OU VEGETACAO	13800	807	13662	1762,56
115	390	11800233-1	7	2023	15816	ESP 0103	ESP	1	3	13/7/23 9:36	14/07/2023 12:44	INTERNA;NAO PROGRAMADA;MEIO AMBIENTE;VENTO	13800	1703	39880	43738,72
116	390	11800673-1	7	2023	12913	GUA 0110	GUA	1	3	13/7/23 11:31	13/07/2023 19:19	INTERNA;NAO PROGRAMADA;MEIO AMBIENTE;ARVORE OU VEGETACAO	13800	1313	27407	2759,64
117	390	11801339-1	7	2023	12845	BAR 0105	BAR	1	3	13/7/23 12:09	15/07/2023 09:07	INTERNA;NAO PROGRAMADA;MEIO AMBIENTE;VENTO	240	3	119930	134,87
118	390	11801448-1	7	2023	12952	PRE 0105	PRE	1	3	13/7/23 12:18	15/07/2023 13:00	INTERNA;NAO PROGRAMADA;MEIO AMBIENTE;ARVORE OU VEGETACAO	13800	7	39819	340,92
119	390	11801801-1	7	2023	15815	GER 0105	GER	1	3	13/7/23 9:19	13/07/2023 13:04	INTERNA;NAO PROGRAMADA;MEIO AMBIENTE;VENTO	13800	502	69187	255,04
120	390	11802134-1	7	2023	16606	SER 0103	SER	1	3	13/7/23 12:25	14/07/2023 09:08	INTERNA;NAO PROGRAMADA;MEIO AMBIENTE;VENTO	13800	926	18876	11819,10
121	390	11802500-1	7	2023	12946	MOR 0109	MOR	1	3	13/7/23 7:52	14/07/2023 11:00	INTERNA;NAO PROGRAMADA;MEIO AMBIENTE;VENTO	13800	67	23467	1817,82
122	390	11802719-1	7	2023	15818	VFO 0103	VFO	1	3	13/7/23 13:21	14/07/2023 17:09	INTERNA;NAO PROGRAMADA;MEIO AMBIENTE;VENTO	13800	46	72402	1279,18
123	390	11802796-1	7	2023	12892	COI 0105	COI	1	3	13/7/23 13:25	15/07/2023 00:10	INTERNA;NAO PROGRAMADA;MEIO AMBIENTE;ARVORE OU VEGETACAO	13800	19	27171	660,25
124	390	11802899-1	7	2023	15815	EMB 0112	EMB	1	3	13/7/23 13:30	15/07/2023 01:36	INTERNA;NAO PROGRAMADA;MEIO AMBIENTE;ARVORE OU VEGETACAO	13800	3140	69187	48550,87
125	390	11803345-1	7	2023	12968	RGR 0105	RGR	1	3	13/7/23 13:51	14/07/2023 10:52	INTERNA;NAO PROGRAMADA;MEIO AMBIENTE;VENTO	13800	223	42136	4683,68
126	390	11804101-1	7	2023	15817	ERM 0105	ERM	1	3	13/7/23 14:27	14/07/2023 16:42	INTERNA;NAO PROGRAMADA;MEIO AMBIENTE;ARVORE OU VEGETACAO	240	3	90887	78,72
127	390	11804538-1	7	2023	12960	PRI 0110	PRI	1	3	13/7/23 14:50	13/07/2023 16:37	INTERNA;NAO PROGRAMADA;MEIO AMBIENTE;ARVORE OU VEGETACAO	240	2	72818	3,58
128	390	11805021-1	7	2023	12966	RPI 0102	RPI	1	3	13/7/23 15:16	15/07/2023 14:45	INTERNA;NAO PROGRAMADA;MEIO AMBIENTE;ARVORE OU VEGETACAO	13800	16	68797	759,61
129	390	11806834-1	7	2023	15827	MAZ 0115	MAZ	1	3	13/7/23 17:20	14/07/2023 14:03	INTERNA;NAO PROGRAMADA;MEIO AMBIENTE;VENTO	240	4	152272	82,88
130	390	11806845-1	7	2023	12982	TMR 0107	TMR	1	3	13/7/23 17:21	14/07/2023 12:24	INTERNA;NAO PROGRAMADA;MEIO AMBIENTE;VENTO	240	1	48276	16,93
131	390	11807234-1	7	2023	12952	PRE 0102	PRE	1	3	13/7/23 17:50	16/07/2023 19:20	INTERNA;NAO PROGRAMADA;MEIO AMBIENTE;VENTO	13800	31	39819	2278,41
132	390	11807973-1	7	2023	16592	VGR 2304	VGR	1	3	13/7/23 18:38	15/07/2023 17:42	INTERNA;NAO PROGRAMADA;MEIO AMBIENTE;VENTO	240	3	20944	141,22
133	390	11808037-1	7	2023	12966	RPI 0110	RPI	1	3	13/7/23 18:42	14/07/2023 14:29	INTERNA;NAO PROGRAMADA;MEIO AMBIENTE;VENTO	240	2	68797	39,58
134	390	11808328-1	7	2023	16574	CAM 0110	CAM	1	3	13/7/23 19:01	15/07/2023 08:55	INTERNA;NAO PROGRAMADA;MEIO AMBIENTE;VENTO	13800	22	55938	833,74
135	390	11809803-1	7	2023	16586	MON 0111	MON	1	3	13/7/23 22:14	14/07/2023 16:49	INTERNA;NAO PROGRAMADA;MEIO AMBIENTE;ARVORE OU VEGETACAO	240	1	37505	18,58
136	390	11809971-1	7	2023	16580	ROS 0104	ROS	1	3	13/7/23 23:11	14/07/2023 09:11	INTERNA;NAO PROGRAMADA;MEIO AMBIENTE;VENTO	13800	9409	76787	2445,89
137	390	11810363-1	7	2023	13000	VIT 0109	VIT	1	3	13/7/23 15:12	14/07/2023 09:12	INTERNA;NAO PROGRAMADA;MEIO AMBIENTE;VENTO	240	2	103726	35,97



138	390	11812353-1	7	2023	12975	SAU 0109	SAU	1	3	13/7/23 17:11	14/07/2023 11:59	INTERNA;NAO PROGRAMADA;MEIO AMBIENTE;VENTO	13800	247	52746	4643,87
139	390	11797212-1	7	2023	16598	CAC 2302	CAC	1	3	13/7/23 3:35	14/07/2023 11:34	INTERNA;NAO PROGRAMADA;MEIO AMBIENTE;ARVORE OU VEGETACAO	23000	14	26834	447,81
140	390	11797335-1	7	2023	16587	PAR 0102	PAR	1	3	13/7/23 3:58	13/07/2023 23:30	INTERNA;NAO PROGRAMADA;MEIO AMBIENTE;ARVORE OU VEGETACAO	13800	11	29116	214,75
141	390	11797340-1	7	2023	15842	BAV 0103	BAV	1	3	13/7/23 3:58	14/07/2023 14:37	INTERNA;NAO PROGRAMADA;MEIO AMBIENTE;VENTO	13800	81	68389	2806,38
142	390	11797388-1	7	2023	12928	SLOU 0102	SLO	1	3	13/7/23 4:13	13/07/2023 09:19	INTERNA;NAO PROGRAMADA;MEIO AMBIENTE;ARVORE OU VEGETACAO	13800	347	19363	1769,12
143	390	11797534-1	7	2023	16593	IMG 0104	IMG	1	3	13/7/23 5:11	14/07/2023 22:30	INTERNA;NAO PROGRAMADA;MEIO AMBIENTE;VENTO	13800	7	109409	289,10
144	390	11798017-1	7	2023	15815	GER 0103	GER	1	3	13/7/23 7:43	13/07/2023 16:10	INTERNA;NAO PROGRAMADA;MEIO AMBIENTE;VENTO	240	1	69187	0,09
145	390	11798581-1	7	2023	15834	ITP 0111	ITP	1	3	13/7/23 8:32	13/07/2023 14:45	INTERNA;NAO PROGRAMADA;MEIO AMBIENTE;ARVORE OU VEGETACAO	13800	703	62145	4366,41
146	390	11798639-1	7	2023	15819	TSE 0105	TSE	1	3	13/7/23 9:03	13/07/2023 12:49	INTERNA;NAO PROGRAMADA;MEIO AMBIENTE;VENTO	13800	2365	17717	8883,86
147	390	11798683-1	7	2023	16592	VGR 2301	VGR	1	3	13/7/23 9:08	13/07/2023 19:33	INTERNA;NAO PROGRAMADA;MEIO AMBIENTE;ARVORE OU VEGETACAO	23000	46	20944	479,31
148	390	11799057-1	7	2023	15842	BAV 0103	BAV	1	3	13/7/23 9:37	14/07/2023 08:30	INTERNA;NAO PROGRAMADA;MEIO AMBIENTE;VENTO	13800	126	68389	2882,15
149	390	11799062-1	7	2023	16587	PAR 0109	PAR	1	3	13/7/23 9:37	14/07/2023 12:35	INTERNA;NAO PROGRAMADA;MEIO AMBIENTE;ARVORE OU VEGETACAO	13800	38	29116	1024,54
150	390	11799399-1	7	2023	15841	BAI 0104	BAI	1	3	13/7/23 9:58	15/07/2023 09:51	INTERNA;NAO PROGRAMADA;MEIO AMBIENTE;VENTO	240	2	64967	95,74
151	390	11799925-1	7	2023	16587	PAR 0109	PAR	1	3	13/7/23 10:37	14/07/2023 09:52	INTERNA;NAO PROGRAMADA;MEIO AMBIENTE;ARVORE OU VEGETACAO	13800	15	29116	348,67
152	390	11800081-1	7	2023	12969	SAB 0103	SAB	1	3	13/7/23 10:50	13/07/2023 14:00	INTERNA;NAO PROGRAMADA;MEIO AMBIENTE;VENTO	240	3	35536	9,53
153	390	11800168-1	7	2023	12913	GUA 0110	GUA	1	3	13/7/23 10:58	14/07/2023 15:36	INTERNA;NAO PROGRAMADA;MEIO AMBIENTE;ARVORE OU VEGETACAO	13800	11	27407	314,82
154	390	11800254-1	7	2023	16578	COT 0106	COT	1	3	13/7/23 11:05	15/07/2023 17:04	INTERNA;NAO PROGRAMADA;MEIO AMBIENTE;ARVORE OU VEGETACAO	13800	39	43292	2105,04
155	390	11800272-1	7	2023	16585	MBE 0107	MBE	1	3	13/7/23 11:06	13/07/2023 17:52	INTERNA;NAO PROGRAMADA;MEIO AMBIENTE;VENTO	13800	398	117746	2696,45
156	390	11800286-1	7	2023	16593	IMG 0104	IMG	1	3	13/7/23 11:07	15/07/2023 10:50	INTERNA;NAO PROGRAMADA;MEIO AMBIENTE;ARVORE OU VEGETACAO	240	23	109409	106,01
157	390	11800445-1	7	2023	12845	BAR 0104	BAR	1	3	13/7/23 11:19	13/07/2023 14:12	INTERNA;NAO PROGRAMADA;MEIO AMBIENTE;ARVORE OU VEGETACAO	13800	52	119930	150,14
158	390	11800706-1	7	2023	12966	RPI 0111	RPI	1	3	13/7/23 10:53	13/07/2023 15:50	INTERNA;NAO PROGRAMADA;MEIO AMBIENTE;VENTO	13800	89	68797	614,94
159	390	11801353-1	7	2023	12843	BFU 0103	BFU	1	3	13/7/23 12:10	13/07/2023 22:22	INTERNA;NAO PROGRAMADA;MEIO AMBIENTE;VENTO	13800	100	48781	1019,08
160	390	11801394-1	7	2023	15823	SAM 0107	SAM	1	3	13/7/23 12:14	14/07/2023 02:45	INTERNA;NAO PROGRAMADA;MEIO AMBIENTE;ARVORE OU VEGETACAO	13800	46	51219	667,45
161	390	11802203-1	7	2023	15837	EMB 0108	EMB	1	3	13/7/23 12:30	14/07/2023 10:48	INTERNA;NAO PROGRAMADA;MEIO AMBIENTE;VENTO	13800	683	148437	15224,45
162	390	11802368-1	7	2023	16578	COT 0103	COT	1	3	13/7/23 13:02	14/07/2023 13:25	INTERNA;NAO PROGRAMADA;MEIO AMBIENTE;ARVORE OU VEGETACAO	13800	6	43292	146,22
163	390	11802888-1	7	2023	12882	CTL 0109	CTL	1	3	13/7/23 13:30	14/07/2023 14:13	INTERNA;NAO PROGRAMADA;MEIO AMBIENTE;ARVORE OU VEGETACAO	13800	111	68179	2744,63
164	390	11802895-1	7	2023	15832	LIM 0105	LIM	1	3	13/7/23 13:30	14/07/2023 07:30	INTERNA;NAO PROGRAMADA;MEIO AMBIENTE;VENTO	13800	1	58123	18,00



165	390	11802918-1	7	2023	12966	RPI 0110	RPI	1	3	13/7/23 13:31	15/07/2023 11:19	INTERNA;NAO PROGRAMADA;MEIO AMBIENTE;VENTO	240	1	68797	45,81
166	390	11803081-1	7	2023	16594	VME 0112	VME	1	3	13/7/23 13:39	13/07/2023 20:00	INTERNA;NAO PROGRAMADA;MEIO AMBIENTE;ARVORE OU VEGETACAO	13800	93	90822	590,34
167	390	11803567-1	7	2023	12971	SMA 0111	SMA	1	3	13/7/23 14:01	13/07/2023 23:40	INTERNA;NAO PROGRAMADA;MEIO AMBIENTE;VENTO	13800	388	99237	3748,40
168	390	11804221-1	7	2023	15818	VFO 0112	VFO	1	3	13/7/23 14:32	14/07/2023 16:31	INTERNA;NAO PROGRAMADA;MEIO AMBIENTE;ARVORE OU VEGETACAO	13800	306	72402	5720,97
169	390	11805147-1	7	2023	12902	DIA 0103	DIA	1	3	13/7/23 15:25	13/07/2023 21:13	INTERNA;NAO PROGRAMADA;MEIO AMBIENTE;VENTO	13800	112	61450	649,48
170	390	11805284-1	7	2023	12986	TTI 0106	TTI	1	3	13/7/23 15:34	13/07/2023 18:30	INTERNA;NAO PROGRAMADA;MEIO AMBIENTE;ARVORE OU VEGETACAO	13800	2093	35088	1700,27
171	390	11805729-1	7	2023	15833	ITN 0107	ITN	1	3	13/7/23 15:15	14/07/2023 08:06	INTERNA;NAO PROGRAMADA;MEIO AMBIENTE;VENTO	13800	472	99318	7948,22
172	390	11807528-1	7	2023	16599	GVI 0103	GVI	1	3	13/7/23 18:08	15/07/2023 19:44	INTERNA;NAO PROGRAMADA;MEIO AMBIENTE;ARVORE OU VEGETACAO	13800	6	94474	297,62
173	390	11807935-1	7	2023	12991	VEM 0104	VEM	1	3	13/7/23 18:35	15/07/2023 12:31	INTERNA;NAO PROGRAMADA;MEIO AMBIENTE;VENTO	240	4	75292	167,68
174	390	11808758-1	7	2023	16580	IVI 0107	IVI	1	3	13/7/23 19:38	13/07/2023 19:46	INTERNA;NAO PROGRAMADA;MEIO AMBIENTE;ARVORE OU VEGETACAO	13800	11290	76787	1552,91
175	390	11808811-1	7	2023	12983	TIR 0108	TIR	1	3	13/7/23 19:42	14/07/2023 15:51	INTERNA;NAO PROGRAMADA;MEIO AMBIENTE;VENTO	240	1	126723	20,15
176	390	11809976-1	7	2023	15839	CTA 0110	CTA	1	3	13/7/23 23:14	14/07/2023 13:38	INTERNA;NAO PROGRAMADA;MEIO AMBIENTE;ARVORE OU VEGETACAO	13800	22	46863	316,92
177	390	11810320-1	7	2023	12966	RPI 0111	RPI	1	3	13/7/23 19:53	15/07/2023 06:02	INTERNA;NAO PROGRAMADA;MEIO AMBIENTE;ARVORE OU VEGETACAO	13800	22	68797	123,73
178	390	11810878-1	7	2023	12952	PRE 0103	PRE	1	3	13/7/23 20:03	14/07/2023 16:48	INTERNA;NAO PROGRAMADA;MEIO AMBIENTE;ARVORE OU VEGETACAO	13800	13	39819	269,72
179	390	11797117-1	7	2023	16598	CAC 2304	CAC	1	3	13/7/23 3:11	13/07/2023 16:26	INTERNA;NAO PROGRAMADA;MEIO AMBIENTE;VENTO	13800	245	26834	3246,86
180	390	11797248-1	7	2023	12843	BFU 0110	BFU	1	3	13/7/23 3:41	13/07/2023 10:33	INTERNA;NAO PROGRAMADA;MEIO AMBIENTE;ARVORE OU VEGETACAO	13800	511	48781	3014,43
181	390	11797339-1	7	2023	15841	BAI 0107	BAI	1	3	13/7/23 3:58	13/07/2023 11:10	INTERNA;NAO PROGRAMADA;MEIO AMBIENTE;ARVORE OU VEGETACAO	13800	133	64967	957,71
182	390	11797502-1	7	2023	16592	VGR 2301	VGR	1	3	13/7/23 4:58	14/07/2023 12:35	INTERNA;NAO PROGRAMADA;MEIO AMBIENTE;VENTO	13800	86	20944	2718,60
183	390	11797754-1	7	2023	16593	VAR 0114	VAR	1	3	13/7/23 6:46	14/07/2023 14:48	INTERNA;NAO PROGRAMADA;MEIO AMBIENTE;ARVORE OU VEGETACAO	13800	192	109409	6148,59
184	390	11797935-1	7	2023	12882	CTL 0108	CTL	1	3	13/7/23 7:31	14/07/2023 16:25	INTERNA;NAO PROGRAMADA;MEIO AMBIENTE;VENTO	13800	4	68179	131,63
185	390	11797941-1	7	2023	12915	HIP 0106	HIP	1	3	13/7/23 7:32	13/07/2023 10:23	INTERNA;NAO PROGRAMADA;MEIO AMBIENTE;ARVORE OU VEGETACAO	13800	65	21962	185,03
186	390	11798114-1	7	2023	15816	ESP 0102	ESP	1	3	13/7/23 7:59	14/07/2023 06:13	INTERNA;NAO PROGRAMADA;MEIO AMBIENTE;ARVORE OU VEGETACAO	13800	556	39880	12359,42
187	390	11798174-1	7	2023	16592	VGR 2304	VGR	1	3	13/7/23 6:59	13/07/2023 16:33	INTERNA;NAO PROGRAMADA;MEIO AMBIENTE;VENTO	13800	238	20944	1984,25
188	390	11799202-1	7	2023	15837	EMB 0106	EMB	1	3	13/7/23 9:48	15/07/2023 06:26	INTERNA;NAO PROGRAMADA;MEIO AMBIENTE;ARVORE OU VEGETACAO	13800	60	148437	2678,12
189	390	11799271-1	7	2023	12966	RPI 0111	RPI	1	3	13/7/23 9:51	15/07/2023 18:10	INTERNA;NAO PROGRAMADA;MEIO AMBIENTE;ARVORE OU VEGETACAO	240	2	68797	112,62
190	390	11799755-1	7	2023	12982	TMR 0108	TMR	1	3	13/7/23 10:28	13/07/2023 14:10	INTERNA;NAO PROGRAMADA;MEIO AMBIENTE;VENTO	13800	1616	48276	5954,06
191	390	11800247-1	7	2023	16583	MAU 0108	MAU	1	3	13/7/23 11:05	14/07/2023 10:22	INTERNA;NAO PROGRAMADA;MEIO AMBIENTE;VENTO	13800	234	90433	5451,03



192	390	11800284-1	7	2023	15822	TSE 0110	TSE	1	3	13/7/23 10:11	14/07/2023 08:54	INTERNA;NAO PROGRAMADA;MEIO AMBIENTE;VENTO	13800	58	123647	1317,41
193	390	11800682-1	7	2023	12868	CAA 0111	CAA	1	3	13/7/23 11:08	13/07/2023 22:04	INTERNA;NAO PROGRAMADA;MEIO AMBIENTE;ARVORE OU VEGETACAO	13800	251	56741	1031,13
194	390	11800985-1	7	2023	12838	AUT 0109	AUT	1	3	13/7/23 11:49	14/07/2023 00:05	INTERNA;NAO PROGRAMADA;MEIO AMBIENTE;ARVORE OU VEGETACAO	13800	184	72277	2257,27
195	390	11801207-1	7	2023	15827	MAZ 0110	MAZ	1	3	13/7/23 11:45	15/07/2023 09:40	INTERNA;NAO PROGRAMADA;MEIO AMBIENTE;ARVORE OU VEGETACAO	13800	122	152272	5600,61
196	390	11801256-1	7	2023	12952	PRE 0102	PRE	1	3	13/7/23 12:04	13/07/2023 21:07	INTERNA;NAO PROGRAMADA;MEIO AMBIENTE;VENTO	13800	1049	39819	9504,23
197	390	11801964-1	7	2023	12999	VTA 0103	VTA	1	3	13/7/23 12:44	13/07/2023 14:25	INTERNA;NAO PROGRAMADA;MEIO AMBIENTE;VENTO	240	2	67382	1,06
198	390	11802069-1	7	2023	12838	AUT 0107	AUT	1	3	13/7/23 12:50	13/07/2023 20:22	INTERNA;NAO PROGRAMADA;MEIO AMBIENTE;VENTO	13800	60	72277	451,60
199	390	11802162-1	7	2023	12973	SND 0111	SND	1	3	13/7/23 12:54	15/07/2023 03:22	INTERNA;NAO PROGRAMADA;MEIO AMBIENTE;ARVORE OU VEGETACAO	13800	80	50816	3076,78
200	390	11802672-1	7	2023	12973	SND 0103	SND	1	3	13/7/23 13:19	15/07/2023 11:26	INTERNA;NAO PROGRAMADA;MEIO AMBIENTE;VENTO	240	1	50816	46,13
201	390	11803243-1	7	2023	12956	PEN 0111	PEN	1	3	13/7/23 7:41	14/07/2023 16:01	INTERNA;NAO PROGRAMADA;MEIO AMBIENTE;VENTO	240	3	61458	96,96
202	390	11803447-1	7	2023	16599	GVI 0108	GVI	1	3	13/7/23 13:55	15/07/2023 14:21	INTERNA;NAO PROGRAMADA;MEIO AMBIENTE;ARVORE OU VEGETACAO	13800	20	94474	968,57
203	390	11805003-1	7	2023	15816	COT 0114	COT	1	3	13/7/23 15:15	13/07/2023 20:27	INTERNA;NAO PROGRAMADA;MEIO AMBIENTE;VENTO	13800	79	39880	410,50
204	390	11805605-1	7	2023	12968	RGR 0105	RGR	1	3	13/7/23 15:58	13/07/2023 17:44	INTERNA;NAO PROGRAMADA;MEIO AMBIENTE;ARVORE OU VEGETACAO	13800	2	42136	3,44
205	390	11805843-1	7	2023	15814	PPO 0110	PPO	1	3	13/7/23 11:36	15/07/2023 11:19	INTERNA;NAO PROGRAMADA;MEIO AMBIENTE;ARVORE OU VEGETACAO	13800	32	22869	1527,24
206	390	11806328-1	7	2023	12853	BAL 0110	BAL	1	3	13/7/23 16:43	14/07/2023 10:40	INTERNA;NAO PROGRAMADA;MEIO AMBIENTE;ARVORE OU VEGETACAO	13800	1	69065	17,94
207	390	11807441-1	7	2023	12966	RPI 0108	RPI	1	3	13/7/23 18:02	16/07/2023 01:03	INTERNA;NAO PROGRAMADA;MEIO AMBIENTE;VENTO	240	2	68797	110,03
208	390	11808305-1	7	2023	15826	MSA 0113	MSA	1	3	13/7/23 18:59	14/07/2023 12:03	INTERNA;NAO PROGRAMADA;MEIO AMBIENTE;VENTO	240	2	89602	34,14
209	390	11808563-1	7	2023	12983	TIR 0110	TIR	1	3	13/7/23 7:33	13/07/2023 19:28	INTERNA;NAO PROGRAMADA;MEIO AMBIENTE;VENTO	13800	103	126723	1227,96
210	390	11809548-1	7	2023	15842	BAV 0102	BAV	1	3	13/7/23 10:48	15/07/2023 13:40	INTERNA;NAO PROGRAMADA;MEIO AMBIENTE;ARVORE OU VEGETACAO	240	1	68389	50,87
211	390	11813123-1	7	2023	12951	PAN 0108	PAN	1	3	13/7/23 10:11	15/07/2023 12:51	INTERNA;NAO PROGRAMADA;MEIO AMBIENTE;ARVORE OU VEGETACAO	13800	9	48516	456,01
212	390	11814377-1	7	2023	15826	MSA 0109	MSA	1	3	13/7/23 18:08	14/07/2023 15:10	INTERNA;NAO PROGRAMADA;MEIO AMBIENTE;VENTO	240	1	89602	21,04
213	390	11797230-1	7	2023	12872	CAL 0114	CAL	1	3	13/7/23 3:38	13/07/2023 05:39	INTERNA;NAO PROGRAMADA;MEIO AMBIENTE;VENTO	13800	596	25355	68,04
214	390	11797277-1	7	2023	12930	LEO 0103	LEO	1	3	13/7/23 3:46	13/07/2023 05:46	INTERNA;NAO PROGRAMADA;MEIO AMBIENTE;VENTO	13800	438	37424	871,38
215	390	11797479-1	7	2023	12928	JUQ 0104	JUQ	1	3	13/7/23 4:46	14/07/2023 04:13	INTERNA;NAO PROGRAMADA;MEIO AMBIENTE;ARVORE OU VEGETACAO	13800	57	19363	1337,16
216	390	11797523-1	7	2023	16572	BRU 0107	BRU	1	3	13/7/23 5:07	13/07/2023 10:25	INTERNA;NAO PROGRAMADA;MEIO AMBIENTE;VENTO	13800	80	55244	423,64
217	390	11797872-1	7	2023	15828	MOC 0109	MOC	1	3	13/7/23 7:13	13/07/2023 10:21	INTERNA;NAO PROGRAMADA;MEIO AMBIENTE;ARVORE OU VEGETACAO	13800	41	17885	128,58
218	390	11797921-1	7	2023	16598	CAC 2302	CAC	1	3	13/7/23 7:27	15/07/2023 12:26	INTERNA;NAO PROGRAMADA;MEIO AMBIENTE;VENTO	23000	19	26834	1006,50
219	390	11798636-1	7	2023	16580	IVI 0102	IVI	1	3	13/7/23 9:03	13/07/2023 15:43	INTERNA;NAO PROGRAMADA;MEIO AMBIENTE;VENTO	240	2	76787	13,35



220	390	11799171-1	7	2023	16587	PAR 0109	PAR	1	3	13/7/23 9:45	14/07/2023 16:43	INTERNA;NAO PROGRAMADA;MEIO AMBIENTE;ARVORE OU VEGETACAO	240	3	29116	38,75
221	390	11799586-1	7	2023	15833	ITN 0105	ITN	1	3	13/7/23 9:46	13/07/2023 13:14	INTERNA;NAO PROGRAMADA;MEIO AMBIENTE;VENTO	240	81	99318	280,24
222	390	11800678-1	7	2023	12843	BFU 0110	BFU	1	3	13/7/23 11:21	14/07/2023 09:20	INTERNA;NAO PROGRAMADA;MEIO AMBIENTE;ARVORE OU VEGETACAO	13800	55	48781	1208,75
223	390	11801064-1	7	2023	16591	TUC 0106	TUC	1	3	13/7/23 11:53	13/07/2023 16:55	INTERNA;NAO PROGRAMADA;MEIO AMBIENTE;VENTO	13800	66	50946	332,04
224	390	11801068-1	7	2023	12966	RPI 0102	RPI	1	3	13/7/23 11:53	14/07/2023 15:53	INTERNA;NAO PROGRAMADA;MEIO AMBIENTE;ARVORE OU VEGETACAO	13800	17	68797	475,72
225	390	11801390-1	7	2023	12913	GUA 0109	GUA	1	3	13/7/23 11:19	14/07/2023 23:19	INTERNA;NAO PROGRAMADA;MEIO AMBIENTE;ARVORE OU VEGETACAO	13800	41	27407	1475,59
226	390	11801532-1	7	2023	16599	GVI 0108	GVI	1	3	13/7/23 12:22	14/07/2023 07:57	INTERNA;NAO PROGRAMADA;MEIO AMBIENTE;ARVORE OU VEGETACAO	13800	83	94474	1624,49
227	390	11802916-1	7	2023	12835	ANC 0108	ANC	1	3	13/7/23 13:31	14/07/2023 20:40	INTERNA;NAO PROGRAMADA;MEIO AMBIENTE;VENTO	13800	929	49788	2577,47
228	390	11803546-1	7	2023	12951	PAN 0102	PAN	1	3	13/7/23 13:59	13/07/2023 19:56	INTERNA;NAO PROGRAMADA;MEIO AMBIENTE;VENTO	13800	1074	48516	6387,62
229	390	11803985-1	7	2023	16593	VAR 0105	VAR	1	3	13/7/23 14:20	15/07/2023 12:57	INTERNA;NAO PROGRAMADA;MEIO AMBIENTE;VENTO	13800	12	109409	559,29
230	390	11804114-1	7	2023	15837	EMB 0102	EMB	1	3	13/7/23 14:28	15/07/2023 08:20	INTERNA;NAO PROGRAMADA;MEIO AMBIENTE;ARVORE OU VEGETACAO	240	1	148437	41,87
231	390	11804131-1	7	2023	12951	PAN 0105	PAN	1	3	13/7/23 14:27	13/07/2023 17:40	INTERNA;NAO PROGRAMADA;MEIO AMBIENTE;ARVORE OU VEGETACAO	13800	26	48516	83,32
232	390	11804185-1	7	2023	12952	PRE 0108	PRE	1	3	13/7/23 14:30	14/07/2023 20:00	INTERNA;NAO PROGRAMADA;MEIO AMBIENTE;ARVORE OU VEGETACAO	13800	8	39819	235,87
233	390	11804233-1	7	2023	15837	EMB 0113	EMB	1	3	13/7/23 14:32	14/07/2023 15:04	INTERNA;NAO PROGRAMADA;MEIO AMBIENTE;VENTO	240	1	148437	24,53
234	390	11804508-1	7	2023	12983	TIR 0102	TIR	1	3	13/7/23 14:48	14/07/2023 09:30	INTERNA;NAO PROGRAMADA;MEIO AMBIENTE;VENTO	13800	96	126723	1795,01
235	390	11806424-1	7	2023	16581	JAN 0106	JAN	1	3	13/7/23 16:50	14/07/2023 06:33	INTERNA;NAO PROGRAMADA;MEIO AMBIENTE;VENTO	240	1	81715	13,68
236	390	11807626-1	7	2023	15837	EMB 0115	EMB	1	3	13/7/23 18:14	16/07/2023 10:03	INTERNA;NAO PROGRAMADA;MEIO AMBIENTE;VENTO	240	3	148437	191,43
237	390	11808043-1	7	2023	16587	PAR 0109	PAR	1	3	13/7/23 18:42	15/07/2023 03:23	INTERNA;NAO PROGRAMADA;MEIO AMBIENTE;ARVORE OU VEGETACAO	240	2	29116	65,37
238	390	11809171-1	7	2023	15822	TSE 0116	TSE	1	3	13/7/23 19:34	14/07/2023 17:45	INTERNA;NAO PROGRAMADA;MEIO AMBIENTE;ARVORE OU VEGETACAO	13800	718	123647	15925,24
239	390	11815838-1	7	2023	12967	RBO 0108	RBO	1	3	13/7/23 16:09	14/07/2023 20:48	INTERNA;NAO PROGRAMADA;MEIO AMBIENTE;ARVORE OU VEGETACAO	240	2	86903	57,27
240	390	11804640-1	7	2023	12912	GNA 0102	GNA	1	3	13/7/23 14:55	14/07/2023 10:50	INTERNA;NAO PROGRAMADA;MEIO AMBIENTE;ARVORE OU VEGETACAO	13800	86	94548	1712,36
241	390	11797114-1	7	2023	16598	CAC 2304	CAC	1	3	13/7/23 3:10	13/07/2023 14:57	INTERNA;NAO PROGRAMADA;MEIO AMBIENTE;VENTO	23000	228	26834	2686,92
242	390	11797252-1	7	2023	16595	ALP 0111	ALP	1	3	13/7/23 3:41	14/07/2023 10:36	INTERNA;NAO PROGRAMADA;MEIO AMBIENTE;ARVORE OU VEGETACAO	13800	19	30628	587,26
243	390	11797254-1	7	2023	16571	ALV 0103	ALV	1	3	13/7/23 3:41	13/07/2023 07:58	INTERNA;NAO PROGRAMADA;MEIO AMBIENTE;VENTO	13800	2566	74460	10976,78
244	390	11797396-1	7	2023	12874	CAP 0107	CAP	1	3	13/7/23 4:17	13/07/2023 09:25	INTERNA;NAO PROGRAMADA;MEIO AMBIENTE;VENTO	13800	87	45147	446,09
245	390	11797656-1	7	2023	16598	CAC 2304	CAC	1	3	13/7/23 6:17	13/07/2023 09:01	INTERNA;NAO PROGRAMADA;MEIO AMBIENTE;ARVORE OU VEGETACAO	23000	87	26834	236,76
246	390	11797802-1	7	2023	12928	JUQ 0104	JUQ	1	3	13/7/23 6:58	14/07/2023 19:00	INTERNA;NAO PROGRAMADA;MEIO AMBIENTE;ARVORE OU VEGETACAO	13800	1	19363	82,97



247	390	11797984-1	7	2023	12968	RGR 0104	RGR	1	3	13/7/23 7:38	13/07/2023 09:23	INTERNA;NAO PROGRAMADA;MEIO AMBIENTE;ARVORE OU VEGETACAO	13800	438	42136	767,23
248	390	11798097-1	7	2023	12954	PSD 0110	PSD	1	3	13/7/23 7:55	13/07/2023 14:09	INTERNA;NAO PROGRAMADA;MEIO AMBIENTE;VENTO	13800	144	65400	65,72
249	390	11798540-1	7	2023	16587	PAR 0103	PAR	1	3	13/7/23 8:53	14/07/2023 11:20	INTERNA;NAO PROGRAMADA;MEIO AMBIENTE;ARVORE OU VEGETACAO	13800	40	29116	1058,26
250	390	11799021-1	7	2023	12821	ABR 0105	ABR	1	3	13/7/23 9:35	15/07/2023 05:00	INTERNA;NAO PROGRAMADA;MEIO AMBIENTE;VENTO	13800	107	12902	4647,04
251	390	11799779-1	7	2023	12853	BAL 0111	BAL	1	3	13/7/23 10:30	14/07/2023 15:10	INTERNA;NAO PROGRAMADA;MEIO AMBIENTE;ARVORE OU VEGETACAO	13800	146	69065	4186,02
252	390	11800279-1	7	2023	12966	RPI 0103	RPI	1	3	13/7/23 11:06	14/07/2023 03:19	INTERNA;NAO PROGRAMADA;MEIO AMBIENTE;VENTO	13800	3104	68797	6760,16
253	390	11801027-1	7	2023	16598	CAC 2302	CAC	1	3	13/7/23 11:50	15/07/2023 11:20	INTERNA;NAO PROGRAMADA;MEIO AMBIENTE;ARVORE OU VEGETACAO	23000	12	26834	569,85
254	390	11801242-1	7	2023	12973	SND 0111	SND	1	3	13/7/23 12:03	13/07/2023 17:02	INTERNA;NAO PROGRAMADA;MEIO AMBIENTE;ARVORE OU VEGETACAO	13800	115	50816	448,11
255	390	11801785-1	7	2023	12952	PRE 0105	PRE	1	3	13/7/23 11:36	13/07/2023 15:52	INTERNA;NAO PROGRAMADA;MEIO AMBIENTE;ARVORE OU VEGETACAO	13800	525	39819	2240,00
256	390	11802067-1	7	2023	12928	SLOU 0102	SLO	1	3	13/7/23 12:50	13/07/2023 23:15	INTERNA;NAO PROGRAMADA;MEIO AMBIENTE;ARVORE OU VEGETACAO	13800	195	19363	2029,73
257	390	11802953-1	7	2023	12999	VTA 0105	VTA	1	3	13/7/23 12:52	14/07/2023 08:15	INTERNA;NAO PROGRAMADA;MEIO AMBIENTE;VENTO	13800	533	67382	9960,14
258	390	11803591-1	7	2023	12883	CAT 0114	CAT	1	3	13/7/23 14:01	14/07/2023 08:49	INTERNA;NAO PROGRAMADA;MEIO AMBIENTE;ARVORE OU VEGETACAO	13800	174	20299	3271,83
259	390	11804035-1	7	2023	12999	VTA 0107	VTA	1	3	13/7/23 14:23	14/07/2023 00:10	INTERNA;NAO PROGRAMADA;MEIO AMBIENTE;VENTO	13800	15443	67382	19078,88
260	390	11804089-1	7	2023	12947	NAC 0105	NAC	1	3	13/7/23 14:26	14/07/2023 02:15	INTERNA;NAO PROGRAMADA;MEIO AMBIENTE;VENTO	240	118	111717	393,33
261	390	11804377-1	7	2023	12957	PER 0102	PER	1	3	13/7/23 14:35	13/07/2023 22:34	INTERNA;NAO PROGRAMADA;MEIO AMBIENTE;ARVORE OU VEGETACAO	13800	535	106256	4271,38
262	390	11805204-1	7	2023	15824	ORA 0105	ORA	1	3	13/7/23 14:52	14/07/2023 04:50	INTERNA;NAO PROGRAMADA;MEIO AMBIENTE;VENTO	13800	207	20166	2893,06
263	390	11807557-1	7	2023	12928	JUQ 0107	JUQ	1	3	13/7/23 18:10	15/07/2023 01:05	INTERNA;NAO PROGRAMADA;MEIO AMBIENTE;ARVORE OU VEGETACAO	13800	15	19363	463,83
264	390	11808297-1	7	2023	12957	PER 0102	PER	1	3	13/7/23 18:59	13/07/2023 23:51	INTERNA;NAO PROGRAMADA;MEIO AMBIENTE;VENTO	13800	115	106256	560,72
265	390	11808379-1	7	2023	12857	PRI 0107	PRI	1	3	13/7/23 19:06	14/07/2023 11:46	INTERNA;NAO PROGRAMADA;MEIO AMBIENTE;VENTO	240	1	92584	16,67
266	390	11813793-1	7	2023	15829	MPA 0106	MPA	1	3	13/7/23 21:56	14/07/2023 14:49	INTERNA;NAO PROGRAMADA;MEIO AMBIENTE;ARVORE OU VEGETACAO	240	2	79375	33,77
267	390	11872147-1	7	2023	12982	TMR 0107	TMR	1	3	13/7/23 3:37	13/07/2023 08:30	INTERNA;NAO PROGRAMADA;MEIO AMBIENTE;ARVORE OU VEGETACAO	13800	2229	48276	10884,95
268	390	11797167-1	7	2023	16587	BJU 0103	BJU	1	3	13/7/23 3:23	14/07/2023 18:22	INTERNA;NAO PROGRAMADA;MEIO AMBIENTE;ARVORE OU VEGETACAO	13800	6	29116	233,88
269	390	11797219-1	7	2023	12882	CTL 0103	CTL	1	3	13/7/23 3:36	13/07/2023 19:01	INTERNA;NAO PROGRAMADA;MEIO AMBIENTE;VENTO	13800	738	68179	1144,61
270	390	11798045-1	7	2023	12928	JUQ 0106	JUQ	1	3	13/7/23 7:47	14/07/2023 22:49	INTERNA;NAO PROGRAMADA;MEIO AMBIENTE;VENTO	13800	8	19363	312,29
271	390	11798259-1	7	2023	12826	ABV 0108	ABV	1	3	13/7/23 8:21	13/07/2023 10:25	INTERNA;NAO PROGRAMADA;MEIO AMBIENTE;ARVORE OU VEGETACAO	13800	103	23178	212,01
272	390	11798923-1	7	2023	12968	RGR 0105	RGR	1	3	13/7/23 9:28	13/07/2023 13:10	INTERNA;NAO PROGRAMADA;MEIO AMBIENTE;ARVORE OU VEGETACAO	13800	1780	42136	6564,74
273	390	11798948-1	7	2023	12853	BAL 0115	BAL	1	3	13/7/23 8:33	14/07/2023 05:53	INTERNA;NAO PROGRAMADA;MEIO AMBIENTE;VENTO	13800	926	69065	15325,39

274	390	11799174-1	7	2023	15831	GER 0107	GER	1	3	13/7/23 9:45	14/07/2023 11:57	INTERNA;NAO PROGRAMADA;MEIO AMBIENTE;ARVORE OU VEGETACAO	13800	158	99504	4138,77
275	390	11799356-1	7	2023	16599	GVI 0104	GVI	1	3	13/7/23 9:56	14/07/2023 12:01	INTERNA;NAO PROGRAMADA;MEIO AMBIENTE;VENTO	13800	17	94474	443,60
276	390	11799647-1	7	2023	12976	SIL 0108	SIL	1	3	13/7/23 10:21	14/07/2023 13:11	INTERNA;NAO PROGRAMADA;MEIO AMBIENTE;ARVORE OU VEGETACAO	13800	1	53183	26,83
277	390	11799699-1	7	2023	13000	VIT 0108	VIT	1	3	13/7/23 10:24	13/07/2023 15:12	INTERNA;NAO PROGRAMADA;MEIO AMBIENTE;VENTO	13800	387	103726	1859,43
278	390	11799718-1	7	2023	12968	RGR 0104	RGR	1	3	13/7/23 10:26	14/07/2023 10:35	INTERNA;NAO PROGRAMADA;MEIO AMBIENTE;VENTO	13800	45	42136	1086,68
279	390	11800566-1	7	2023	15837	EMB 0108	EMB	1	3	13/7/23 10:17	14/07/2023 09:04	INTERNA;NAO PROGRAMADA;MEIO AMBIENTE;VENTO	13800	757	148437	7898,32
280	390	11801792-1	7	2023	12913	GUA 0102	GUA	1	3	13/7/23 12:34	14/07/2023 12:20	INTERNA;NAO PROGRAMADA;MEIO AMBIENTE;VENTO	13800	342	27407	8131,53
281	390	11802347-1	7	2023	12934	MAT 0112	MAT	1	3	13/7/23 13:01	14/07/2023 11:05	INTERNA;NAO PROGRAMADA;MEIO AMBIENTE;ARVORE OU VEGETACAO	240	1	138054	20,10
282	390	11802357-1	7	2023	15833	ITN 0104	ITN	1	3	13/7/23 13:02	13/07/2023 22:31	INTERNA;NAO PROGRAMADA;MEIO AMBIENTE;ARVORE OU VEGETACAO	240	2	99318	18,98
283	390	11802427-1	7	2023	16578	COT 0109	COT	1	3	13/7/23 13:06	14/07/2023 05:55	INTERNA;NAO PROGRAMADA;MEIO AMBIENTE;VENTO	13800	38	43292	583,36
284	390	11802690-1	7	2023	12934	MAT 0103	MAT	1	3	13/7/23 13:19	14/07/2023 18:47	INTERNA;NAO PROGRAMADA;MEIO AMBIENTE;ARVORE OU VEGETACAO	240	2	138054	58,90
285	390	11802750-1	7	2023	15831	LUB 0112	LUB	1	3	13/7/23 13:23	14/07/2023 09:20	INTERNA;NAO PROGRAMADA;MEIO AMBIENTE;VENTO	13800	391	99504	7797,95
286	390	11802765-1	7	2023	16577	CLE 0106	CLE	1	3	13/7/23 13:24	14/07/2023 13:31	INTERNA;NAO PROGRAMADA;MEIO AMBIENTE;ARVORE OU VEGETACAO	13800	106	28726	2556,75
287	390	11802962-1	7	2023	16592	VGR 2302	VGR	1	3	13/7/23 3:40	14/07/2023 22:00	INTERNA;NAO PROGRAMADA;MEIO AMBIENTE;ARVORE OU VEGETACAO	23000	38	20944	1608,90
288	390	11803259-1	7	2023	15819	VAL 0105	VAL	1	3	13/7/23 13:47	14/07/2023 17:01	INTERNA;NAO PROGRAMADA;MEIO AMBIENTE;ARVORE OU VEGETACAO	13800	49	17717	1334,39
289	390	11803302-1	7	2023	15827	MAZ 0103	MAZ	1	3	13/7/23 13:49	14/07/2023 14:48	INTERNA;NAO PROGRAMADA;MEIO AMBIENTE;VENTO	240	3	152272	74,97
290	390	11803383-1	7	2023	12987	UTI 0105	UTI	1	3	13/7/23 13:53	15/07/2023 18:10	INTERNA;NAO PROGRAMADA;MEIO AMBIENTE;VENTO	240	2	66856	104,56
291	390	11803393-1	7	2023	12983	TIR 0110	TIR	1	3	13/7/23 13:53	14/07/2023 01:57	INTERNA;NAO PROGRAMADA;MEIO AMBIENTE;ARVORE OU VEGETACAO	13800	86	126723	1037,35
292	390	11803549-1	7	2023	12872	CAL 0108	CAL	1	3	13/7/23 14:00	15/07/2023 13:27	INTERNA;NAO PROGRAMADA;MEIO AMBIENTE;VENTO	240	1	25355	47,45
293	390	11803662-1	7	2023	12913	GUA 0105	GUA	1	3	13/7/23 14:06	15/07/2023 11:50	INTERNA;NAO PROGRAMADA;MEIO AMBIENTE;ARVORE OU VEGETACAO	13800	12	27407	548,89
294	390	11803739-1	7	2023	15834	ITP 0108	ITP	1	3	13/7/23 14:09	14/07/2023 15:12	INTERNA;NAO PROGRAMADA;MEIO AMBIENTE;VENTO	13800	178	62145	4457,07
295	390	11804323-1	7	2023	12971	SMA 0104	SMA	1	3	13/7/23 14:03	14/07/2023 16:16	INTERNA;NAO PROGRAMADA;MEIO AMBIENTE;ARVORE OU VEGETACAO	13800	171	99237	4481,15
296	390	11805055-1	7	2023	12892	COI 0102	COI	1	3	13/7/23 15:18	15/07/2023 11:52	INTERNA;NAO PROGRAMADA;MEIO AMBIENTE;VENTO	13800	1	27171	44,55
297	390	11805144-1	7	2023	15817	ERM 0110	ERM	1	3	13/7/23 15:25	14/07/2023 06:21	INTERNA;NAO PROGRAMADA;MEIO AMBIENTE;VENTO	13800	173	90887	2559,97
298	390	11805375-1	7	2023	16587	ALP 0104	ALP	1	3	13/7/23 15:40	14/07/2023 11:27	INTERNA;NAO PROGRAMADA;MEIO AMBIENTE;VENTO	13800	40	29116	791,12
299	390	11805853-1	7	2023	12928	JUQ 0106	JUQ	1	3	13/7/23 16:15	15/07/2023 14:40	INTERNA;NAO PROGRAMADA;MEIO AMBIENTE;ARVORE OU VEGETACAO	13800	55	19363	2552,47
300	390	11806324-1	7	2023	12853	BAL 0106	BAL	1	3	13/7/23 16:43	15/07/2023 18:24	INTERNA;NAO PROGRAMADA;MEIO AMBIENTE;ARVORE OU VEGETACAO	240	1	69065	49,69



301	390	11806896-1	7	2023	12845	BAR 0115	BAR	1	3	13/7/23 17:25	15/07/2023 10:19	INTERNA;NAO PROGRAMADA;MEIO AMBIENTE;VENTO	240	2	119930	81,80
302	390	11809198-1	7	2023	16580	IVI 0102	IVI	1	3	13/7/23 15:37	14/07/2023 10:39	INTERNA;NAO PROGRAMADA;MEIO AMBIENTE;VENTO	13800	102	76787	1939,98
303	390	11809797-1	7	2023	15834	ITP 0102	ITP	1	3	13/7/23 22:12	16/07/2023 10:22	INTERNA;NAO PROGRAMADA;MEIO AMBIENTE;ARVORE OU VEGETACAO	13800	4	62145	240,67
304	390	11812545-1	7	2023	12900	CUP 0112	CUP	1	3	13/7/23 14:56	14/07/2023 13:33	INTERNA;NAO PROGRAMADA;MEIO AMBIENTE;VENTO	13800	472	108567	10670,48
305	390	11815824-1	7	2023	12973	SND 0107	SND	1	3	13/7/23 12:55	15/07/2023 02:35	INTERNA;NAO PROGRAMADA;MEIO AMBIENTE;ARVORE OU VEGETACAO	13800	63	50816	2372,91
306	390	11797369-1	7	2023	12999	VTA 0105	VTA	1	3	13/7/23 4:08	13/07/2023 10:25	INTERNA;NAO PROGRAMADA;MEIO AMBIENTE;ARVORE OU VEGETACAO	13800	155	67382	834,14
307	390	11797516-1	7	2023	12958	PNH 0102	PNH	1	3	13/7/23 4:04	15/07/2023 09:37	INTERNA;NAO PROGRAMADA;MEIO AMBIENTE;ARVORE OU VEGETACAO	13800	12	26000	642,58
308	390	11797838-1	7	2023	15834	ITP 0111	ITP	1	3	13/7/23 7:04	13/07/2023 13:20	INTERNA;NAO PROGRAMADA;MEIO AMBIENTE;ARVORE OU VEGETACAO	13800	27	62145	169,21
309	390	11798025-1	7	2023	12838	AUT 0106	AUT	1	3	13/7/23 7:44	14/07/2023 14:22	INTERNA;NAO PROGRAMADA;MEIO AMBIENTE;ARVORE OU VEGETACAO	240	1	72277	30,63
310	390	11798048-1	7	2023	16598	CAC 2303	CAC	1	3	13/7/23 7:47	15/07/2023 14:47	INTERNA;NAO PROGRAMADA;MEIO AMBIENTE;VENTO	23000	5	26834	275,00
311	390	11798154-1	7	2023	16591	TUC 0103	TUC	1	3	13/7/23 8:04	13/07/2023 15:13	INTERNA;NAO PROGRAMADA;MEIO AMBIENTE;ARVORE OU VEGETACAO	240	1	50946	0,37
312	390	11798423-1	7	2023	15834	ITP 0109	ITP	1	3	13/7/23 8:41	13/07/2023 23:29	INTERNA;NAO PROGRAMADA;MEIO AMBIENTE;ARVORE OU VEGETACAO	13800	198	62145	2811,60
313	390	11799090-1	7	2023	15823	SAM 0107	SAM	1	3	13/7/23 9:39	13/07/2023 15:45	INTERNA;NAO PROGRAMADA;MEIO AMBIENTE;VENTO	13800	46	51219	280,05
314	390	11799889-1	7	2023	12837	ANB 0109	ANB	1	3	13/7/23 10:36	13/07/2023 15:37	INTERNA;NAO PROGRAMADA;MEIO AMBIENTE;VENTO	13800	41	45883	205,76
315	390	11800032-1	7	2023	15834	ITP 0108	ITP	1	3	13/7/23 10:45	14/07/2023 17:00	INTERNA;NAO PROGRAMADA;MEIO AMBIENTE;ARVORE OU VEGETACAO	13800	75	62145	2267,77
316	390	11800048-1	7	2023	15832	LIM 0103	LIM	1	3	13/7/23 10:47	13/07/2023 17:15	INTERNA;NAO PROGRAMADA;MEIO AMBIENTE;VENTO	13800	56	58123	362,43
317	390	11800530-1	7	2023	16576	CPI 0112	CPI	1	3	13/7/23 10:40	14/07/2023 12:10	INTERNA;NAO PROGRAMADA;MEIO AMBIENTE;VENTO	240	3	85466	76,48
318	390	11800833-1	7	2023	12915	HIP 0113	HIP	1	3	13/7/23 11:41	14/07/2023 13:01	INTERNA;NAO PROGRAMADA;MEIO AMBIENTE;ARVORE OU VEGETACAO	13800	26	21962	658,70
319	390	11800898-1	7	2023	15822	TSE 0104	TSE	1	3	13/7/23 11:45	14/07/2023 17:20	INTERNA;NAO PROGRAMADA;MEIO AMBIENTE;VENTO	13800	154	123647	4556,09
320	390	11801104-1	7	2023	12839	BAN 0324	BAN	1	3	13/7/23 11:49	14/07/2023 11:25	INTERNA;NAO PROGRAMADA;MEIO AMBIENTE;VENTO	34500	1	24184	2,27
321	390	11801996-1	7	2023	12993	VGU 0107	VGU	1	3	13/7/23 12:12	13/07/2023 22:00	INTERNA;NAO PROGRAMADA;MEIO AMBIENTE;VENTO	13800	699	22313	5635,51
322	390	11802987-1	7	2023	15822	TSE 0114	TSE	1	3	13/7/23 13:34	13/07/2023 19:45	INTERNA;NAO PROGRAMADA;MEIO AMBIENTE;ARVORE OU VEGETACAO	13800	2919	123647	5923,81
323	390	11803103-1	7	2023	15827	MAZ 0110	MAZ	1	3	13/7/23 13:40	14/07/2023 10:31	INTERNA;NAO PROGRAMADA;MEIO AMBIENTE;VENTO	240	4	152272	83,40
324	390	11803318-1	7	2023	16586	ORA 0105	ORA	1	3	13/7/23 13:50	13/07/2023 14:49	INTERNA;NAO PROGRAMADA;MEIO AMBIENTE;VENTO	13800	765	37505	756,93
325	390	11803421-1	7	2023	12911	GJU 0111	GJU	1	3	13/7/23 13:54	14/07/2023 10:10	INTERNA;NAO PROGRAMADA;MEIO AMBIENTE;ARVORE OU VEGETACAO	13800	282	23037	5711,36
326	390	11803469-1	7	2023	15819	VAL 0104	VAL	1	3	13/7/23 13:56	14/07/2023 12:57	INTERNA;NAO PROGRAMADA;MEIO AMBIENTE;ARVORE OU VEGETACAO	13800	130	17717	2991,30
327	390	11803868-1	7	2023	12991	VEM 0108	VEM	1	3	13/7/23 14:15	14/07/2023 11:18	INTERNA;NAO PROGRAMADA;MEIO AMBIENTE;VENTO	13800	223	75292	4696,69



328	390	11804582-1	7	2023	12874	CAP 0108	CAP	1	3	13/7/23 14:52	14/07/2023 11:04	INTERNA;NAO PROGRAMADA;MEIO AMBIENTE;VENTO	13800	169	45147	3413,33
329	390	11804604-1	7	2023	12951	PAN 0109	PAN	1	3	13/7/23 12:54	15/07/2023 00:20	INTERNA;NAO PROGRAMADA;MEIO AMBIENTE;ARVORE OU VEGETACAO	13800	49	48516	1735,70
330	390	11804827-1	7	2023	12960	PRI 0103	PRI	1	3	13/7/23 15:07	15/07/2023 08:35	INTERNA;NAO PROGRAMADA;MEIO AMBIENTE;VENTO	240	3	72818	124,43
331	390	11804917-1	7	2023	15834	ITP 0109	ITP	1	3	13/7/23 15:10	15/07/2023 12:04	INTERNA;NAO PROGRAMADA;MEIO AMBIENTE;ARVORE OU VEGETACAO	240	1	62145	44,90
332	390	11804994-1	7	2023	12966	RPI 0111	RPI	1	3	13/7/23 15:15	14/07/2023 17:41	INTERNA;NAO PROGRAMADA;MEIO AMBIENTE;VENTO	13800	52	68797	1374,68
333	390	11805485-1	7	2023	12915	HIP 0106	HIP	1	3	13/7/23 15:49	14/07/2023 13:32	INTERNA;NAO PROGRAMADA;MEIO AMBIENTE;VENTO	13800	65	21962	1411,02
334	390	11806678-1	7	2023	12975	SAU 0104	SAU	1	3	13/7/23 17:08	14/07/2023 14:31	INTERNA;NAO PROGRAMADA;MEIO AMBIENTE;VENTO	240	2	52746	42,77
335	390	11808635-1	7	2023	15834	ITP 0111	ITP	1	3	13/7/23 18:55	15/07/2023 16:05	INTERNA;NAO PROGRAMADA;MEIO AMBIENTE;ARVORE OU VEGETACAO	13800	29	62145	1309,77
336	390	11809293-1	7	2023	15837	EMB 0109	EMB	1	3	13/7/23 20:20	15/07/2023 23:29	INTERNA;NAO PROGRAMADA;MEIO AMBIENTE;VENTO	240	2	148437	102,30
337	390	11812090-1	7	2023	15827	MAZ 0105	MAZ	1	3	13/7/23 13:40	14/07/2023 10:30	INTERNA;NAO PROGRAMADA;MEIO AMBIENTE;ARVORE OU VEGETACAO	13800	142	152272	2957,47
338	390	11892809-1	7	2023	12887	TTI 0105	TTI	1	3	13/7/23 13:04	13/07/2023 15:13	INTERNA;NAO PROGRAMADA;MEIO AMBIENTE;VENTO	13800	9260	55347	10135,40
339	390	11797175-1	7	2023	12952	PRE 0102	PRE	1	3	13/7/23 3:24	13/07/2023 13:25	INTERNA;NAO PROGRAMADA;MEIO AMBIENTE;ARVORE OU VEGETACAO	13800	661	39819	3545,00
340	390	11797216-1	7	2023	12996	VPC 0110	VPC	1	3	13/7/23 3:36	13/07/2023 12:06	INTERNA;NAO PROGRAMADA;MEIO AMBIENTE;VENTO	13800	10314	61602	10795,07
341	390	11797244-1	7	2023	16577	CLE 0101	CLE	1	3	13/7/23 3:40	13/07/2023 06:10	INTERNA;NAO PROGRAMADA;MEIO AMBIENTE;ARVORE OU VEGETACAO	13800	517	28726	156,96
342	390	11797472-1	7	2023	12966	RPI 0106	RPI	1	3	13/7/23 4:43	15/07/2023 09:10	INTERNA;NAO PROGRAMADA;MEIO AMBIENTE;ARVORE OU VEGETACAO	13800	4	68797	209,76
343	390	11797557-1	7	2023	15835	ITA 0102	ITA	1	3	13/7/23 3:43	14/07/2023 01:20	INTERNA;NAO PROGRAMADA;MEIO AMBIENTE;ARVORE OU VEGETACAO	13800	126	20905	2725,21
344	390	11797683-1	7	2023	16580	IVI 0110	IVI	1	3	13/7/23 6:27	14/07/2023 14:30	INTERNA;NAO PROGRAMADA;MEIO AMBIENTE;ARVORE OU VEGETACAO	13800	7	76787	224,31
345	390	11797961-1	7	2023	15833	ITN 0110	ITN	1	3	13/7/23 7:35	14/07/2023 16:10	INTERNA;NAO PROGRAMADA;MEIO AMBIENTE;ARVORE OU VEGETACAO	13800	151	99318	4921,51
346	390	11798024-1	7	2023	16591	TUC 0106	TUC	1	3	13/7/23 7:44	13/07/2023 09:05	INTERNA;NAO PROGRAMADA;MEIO AMBIENTE;ARVORE OU VEGETACAO	13800	145	50946	194,70
347	390	11799568-1	7	2023	12907	EGU 0104	EGU	1	3	13/7/23 10:12	15/07/2023 20:15	INTERNA;NAO PROGRAMADA;MEIO AMBIENTE;VENTO	13800	12	21431	696,46
348	390	11799614-1	7	2023	12958	PNH 0111	PNH	1	3	13/7/23 10:02	13/07/2023 12:39	INTERNA;NAO PROGRAMADA;MEIO AMBIENTE;VENTO	13800	5246	26000	3639,58
349	390	11800077-1	7	2023	12951	PAN 0105	PAN	1	3	13/7/23 10:49	14/07/2023 20:34	INTERNA;NAO PROGRAMADA;MEIO AMBIENTE;ARVORE OU VEGETACAO	13800	19	48516	641,21
350	390	11800187-1	7	2023	15831	LUB 0107	LUB	1	3	13/7/23 11:00	14/07/2023 13:34	INTERNA;NAO PROGRAMADA;MEIO AMBIENTE;VENTO	13800	322	99504	8553,13
351	390	11800815-1	7	2023	16574	RUSA 0003	RUS	1	3	13/7/23 11:40	15/07/2023 08:47	INTERNA;NAO PROGRAMADA;MEIO AMBIENTE;VENTO	240	2	55938	90,25
352	390	11800905-1	7	2023	12838	AUT 0105	AUT	1	3	13/7/23 11:45	13/07/2023 16:36	INTERNA;NAO PROGRAMADA;MEIO AMBIENTE;VENTO	13800	458	72277	2218,25
353	390	11801421-1	7	2023	12991	VEM 0112	VEM	1	3	13/7/23 12:17	14/07/2023 10:12	INTERNA;NAO PROGRAMADA;MEIO AMBIENTE;VENTO	13800	79	75292	1731,55
354	390	11801720-1	7	2023	12983	TIR 0103	TIR	1	3	13/7/23 12:30	15/07/2023 08:59	INTERNA;NAO PROGRAMADA;MEIO AMBIENTE;VENTO	13800	25	126723	1111,98
355	390	11802085-1	7	2023	12947	NAC 0104	NAC	1	3	13/7/23 10:06	13/07/2023 19:42	INTERNA;NAO PROGRAMADA;MEIO AMBIENTE;VENTO	13800	596	111717	2104,48



356	390	11802487-1	7	2023	12951	PAN 0109	PAN	1	3	13/7/23 12:13	15/07/2023 00:09	INTERNA;NAO PROGRAMADA;MEIO AMBIENTE;VENTO	13800	108	48516	3880,74
357	390	11803759-1	7	2023	15818	VFO 0111	VFO	1	3	13/7/23 13:27	14/07/2023 11:09	INTERNA;NAO PROGRAMADA;MEIO AMBIENTE;VENTO	13800	93	72402	2018,57
358	390	11804063-1	7	2023	15817	ERM 0104	ERM	1	3	13/7/23 14:25	13/07/2023 18:33	INTERNA;NAO PROGRAMADA;MEIO AMBIENTE;VENTO	240	3	90887	6,03
359	390	11804537-1	7	2023	12826	ABV 0103	ABV	1	3	13/7/23 14:50	14/07/2023 14:33	INTERNA;NAO PROGRAMADA;MEIO AMBIENTE;ARVORE OU VEGETACAO	13800	50	23178	1186,24
360	390	11805172-1	7	2023	12954	PSD 0108	PSD	1	3	13/7/23 12:49	13/07/2023 18:12	INTERNA;NAO PROGRAMADA;MEIO AMBIENTE;VENTO	13800	4307	65400	3131,06
361	390	11805183-1	7	2023	15835	ITA 0106	ITA	1	3	13/7/23 15:27	14/07/2023 12:12	INTERNA;NAO PROGRAMADA;MEIO AMBIENTE;VENTO	240	1	20905	20,74
362	390	11805399-1	7	2023	12928	JUQ 0104	JUQ	1	3	13/7/23 15:42	15/07/2023 00:18	INTERNA;NAO PROGRAMADA;MEIO AMBIENTE;ARVORE OU VEGETACAO	13800	48	19363	1564,92
363	390	11806877-1	7	2023	12976	SIL 0106	SIL	1	3	13/7/23 17:23	14/07/2023 09:42	INTERNA;NAO PROGRAMADA;MEIO AMBIENTE;VENTO	240	5	53183	81,55
364	390	11807814-1	7	2023	15815	GER 0103	GER	1	3	13/7/23 18:27	14/07/2023 10:57	INTERNA;NAO PROGRAMADA;MEIO AMBIENTE;ARVORE OU VEGETACAO	13800	36	69187	594,21
365	390	11807838-1	7	2023	15817	ERM 0106	ERM	1	3	13/7/23 15:12	14/07/2023 03:26	INTERNA;NAO PROGRAMADA;MEIO AMBIENTE;VENTO	13800	1143	90887	8262,64
366	390	11808041-1	7	2023	16581	JAN 0110	JAN	1	3	13/7/23 18:42	14/07/2023 12:01	INTERNA;NAO PROGRAMADA;MEIO AMBIENTE;VENTO	240	1	81715	17,31
367	390	11808922-1	7	2023	12952	PRE 0109	PRE	1	3	13/7/23 16:47	15/07/2023 11:28	INTERNA;NAO PROGRAMADA;MEIO AMBIENTE;ARVORE OU VEGETACAO	13800	27	39819	1152,41
368	390	11809719-1	7	2023	15833	ITN 0104	ITN	1	3	13/7/23 13:44	13/07/2023 22:57	INTERNA;NAO PROGRAMADA;MEIO AMBIENTE;ARVORE OU VEGETACAO	240	1	99318	9,20
369	390	11816994-1	7	2023	15831	SOC 0103	SOC	1	3	13/7/23 9:07	16/07/2023 11:04	INTERNA;NAO PROGRAMADA;MEIO AMBIENTE;ARVORE OU VEGETACAO	240	1	99504	73,95
370	390	11797037-1	7	2023	16578	COT 0105	COT	1	3	13/7/23 0:43	14/07/2023 18:55	INTERNA;NAO PROGRAMADA;MEIO AMBIENTE;ARVORE OU VEGETACAO	13800	210	43292	8860,78
371	390	11797104-1	7	2023	12928	JUQ 0102	JUQ	1	3	13/7/23 2:52	13/07/2023 07:11	INTERNA;NAO PROGRAMADA;MEIO AMBIENTE;ARVORE OU VEGETACAO	13800	514	19363	1214,75
372	390	11797208-1	7	2023	16592	VGR 2301	VGR	1	3	13/7/23 3:35	13/07/2023 07:21	INTERNA;NAO PROGRAMADA;MEIO AMBIENTE;ARVORE OU VEGETACAO	23000	90	20944	339,73
373	390	11797229-1	7	2023	16592	VGR 2301	VGR	1	3	13/7/23 3:38	13/07/2023 08:00	INTERNA;NAO PROGRAMADA;MEIO AMBIENTE;ARVORE OU VEGETACAO	23000	21	20944	91,83
374	390	11797461-1	7	2023	12976	SIL 0110	SIL	1	3	13/7/23 4:40	13/07/2023 10:05	INTERNA;NAO PROGRAMADA;MEIO AMBIENTE;ARVORE OU VEGETACAO	13800	284	53183	1539,04
375	390	11797526-1	7	2023	15831	SOC 0103	SOC	1	3	13/7/23 5:08	14/07/2023 01:55	INTERNA;NAO PROGRAMADA;MEIO AMBIENTE;VENTO	13800	198	99504	4113,84
376	390	11797772-1	7	2023	12982	TMR 0108	TMR	1	3	13/7/23 6:51	13/07/2023 18:57	INTERNA;NAO PROGRAMADA;MEIO AMBIENTE;VENTO	13800	1391	48276	16835,74
377	390	11797834-1	7	2023	15834	ITP 0112	ITP	1	3	13/7/23 7:04	14/07/2023 20:31	INTERNA;NAO PROGRAMADA;MEIO AMBIENTE;ARVORE OU VEGETACAO	13800	66	62145	2471,43
378	390	11798641-1	7	2023	12866	CPE 0103	CPE	1	3	13/7/23 9:04	13/07/2023 11:42	INTERNA;NAO PROGRAMADA;MEIO AMBIENTE;VENTO	13800	81	42704	213,28
379	390	11799039-1	7	2023	16599	GVI 0108	GVI	1	3	13/7/23 9:36	14/07/2023 10:23	INTERNA;NAO PROGRAMADA;MEIO AMBIENTE;ARVORE OU VEGETACAO	13800	101	94474	2502,92
380	390	11799228-1	7	2023	12928	JUQ 0102	JUQ	1	3	13/7/23 9:49	14/07/2023 11:20	INTERNA;NAO PROGRAMADA;MEIO AMBIENTE;ARVORE OU VEGETACAO	13800	69	19363	1760,06
381	390	11800564-1	7	2023	15829	MPA 0107	MPA	1	3	13/7/23 11:25	15/07/2023 11:32	INTERNA;NAO PROGRAMADA;MEIO AMBIENTE;VENTO	240	2	79375	96,25
382	390	11800669-1	7	2023	12930	LEO 0103	LEO	1	3	13/7/23 11:31	15/07/2023 04:10	INTERNA;NAO PROGRAMADA;MEIO AMBIENTE;ARVORE OU VEGETACAO	13800	80	37424	3251,82



383	390	11800713-1	7	2023	12862	BUT 0113	BUT	1	3	13/7/23 11:33	15/07/2023 09:06	INTERNA;NAO PROGRAMADA;MEIO AMBIENTE;ARVORE OU VEGETACAO	240	1	27677	45,55
384	390	11801333-1	7	2023	12912	GNA 0113	GNA	1	3	13/7/23 12:08	14/07/2023 22:53	INTERNA;NAO PROGRAMADA;MEIO AMBIENTE;ARVORE OU VEGETACAO	13800	8	94548	277,95
385	390	11801634-1	7	2023	15822	TSE 0102	TSE	1	3	13/7/23 12:26	14/07/2023 09:15	INTERNA;NAO PROGRAMADA;MEIO AMBIENTE;ARVORE OU VEGETACAO	13800	34	123647	707,86
386	390	11801854-1	7	2023	12845	BAR 0109	BAR	1	3	13/7/23 12:37	13/07/2023 14:14	INTERNA;NAO PROGRAMADA;MEIO AMBIENTE;VENTO	13800	3476	119930	5640,78
387	390	11801953-1	7	2023	15841	BAI 0111	BAI	1	3	13/7/23 12:43	14/07/2023 08:38	INTERNA;NAO PROGRAMADA;MEIO AMBIENTE;VENTO	13800	383	64967	7504,57
388	390	11802604-1	7	2023	15829	MPA 0109	MPA	1	3	13/7/23 13:16	14/07/2023 09:00	INTERNA;NAO PROGRAMADA;MEIO AMBIENTE;VENTO	13800	77	79375	1519,45
389	390	11803114-1	7	2023	12927	JOR 0104	JOR	1	3	13/7/23 13:40	14/07/2023 13:26	INTERNA;NAO PROGRAMADA;MEIO AMBIENTE;ARVORE OU VEGETACAO	13800	69	16569	1639,00
390	390	11803144-1	7	2023	15831	LUB 0108	LUB	1	3	13/7/23 13:27	14/07/2023 09:59	INTERNA;NAO PROGRAMADA;MEIO AMBIENTE;ARVORE OU VEGETACAO	13800	237	99504	4866,14
391	390	11803250-1	7	2023	16589	SAC 0103	SAC	1	3	13/7/23 13:47	14/07/2023 09:35	INTERNA;NAO PROGRAMADA;MEIO AMBIENTE;VENTO	13800	61	46040	1208,36
392	390	11803571-1	7	2023	15835	ITA 0112	ITA	1	3	13/7/23 14:01	15/07/2023 02:45	INTERNA;NAO PROGRAMADA;MEIO AMBIENTE;ARVORE OU VEGETACAO	13800	15	20905	551,03
393	390	11803892-1	7	2023	15817	ERM 0110	ERM	1	3	13/7/23 14:16	14/07/2023 15:10	INTERNA;NAO PROGRAMADA;MEIO AMBIENTE;VENTO	13800	44	90887	1095,21
394	390	11803907-1	7	2023	15833	ITN 0106	ITN	1	3	13/7/23 14:13	14/07/2023 15:57	INTERNA;NAO PROGRAMADA;MEIO AMBIENTE;VENTO	13800	168	99318	4324,23
395	390	11804125-1	7	2023	16582	JGL 0104	JGL	1	3	13/7/23 14:27	13/07/2023 23:36	INTERNA;NAO PROGRAMADA;MEIO AMBIENTE;VENTO	13800	26	28816	238,05
396	390	11804226-1	7	2023	12966	RPI 0105	RPI	1	3	13/7/23 14:32	15/07/2023 01:46	INTERNA;NAO PROGRAMADA;MEIO AMBIENTE;VENTO	240	2	68797	70,47
397	390	11804556-1	7	2023	16598	CAC 2302	CAC	1	3	13/7/23 14:51	15/07/2023 12:52	INTERNA;NAO PROGRAMADA;MEIO AMBIENTE;VENTO	23000	59	26834	2715,56
398	390	11806576-1	7	2023	15833	ITN 0110	ITN	1	3	13/7/23 17:01	14/07/2023 15:33	INTERNA;NAO PROGRAMADA;MEIO AMBIENTE;VENTO	240	1	99318	22,54
399	390	11806868-1	7	2023	12837	ANB 0102	ANB	1	3	13/7/23 17:23	14/07/2023 13:20	INTERNA;NAO PROGRAMADA;MEIO AMBIENTE;VENTO	13800	91	45883	1815,93
400	390	11806872-1	7	2023	12913	GUA 0105	GUA	1	3	13/7/23 17:23	15/07/2023 06:16	INTERNA;NAO PROGRAMADA;MEIO AMBIENTE;ARVORE OU VEGETACAO	13800	24	27407	885,23
401	390	11807834-1	7	2023	16594	VME 0111	VME	1	3	13/7/23 17:45	14/07/2023 07:55	INTERNA;NAO PROGRAMADA;MEIO AMBIENTE;VENTO	13800	240	90822	3397,87
402	390	11808064-1	7	2023	12997	VPR 0103	VPR	1	3	13/7/23 18:18	13/07/2023 23:11	INTERNA;NAO PROGRAMADA;MEIO AMBIENTE;VENTO	13800	633	78513	675,55
403	390	11810194-1	7	2023	16572	PAR 0103	PAR	1	3	13/7/23 14:52	14/07/2023 01:10	INTERNA;NAO PROGRAMADA;MEIO AMBIENTE;ARVORE OU VEGETACAO	13800	335	55244	3448,73
404	390	11797258-1	7	2023	12975	SAU 0103	SAU	1	3	13/7/23 3:42	13/07/2023 06:00	INTERNA;NAO PROGRAMADA;MEIO AMBIENTE;ARVORE OU VEGETACAO	13800	32	52746	73,35
405	390	11797646-1	7	2023	12997	VPR 0110	VPR	1	3	13/7/23 6:13	13/07/2023 17:11	INTERNA;NAO PROGRAMADA;MEIO AMBIENTE;VENTO	13800	166	78513	1820,61
406	390	11799122-1	7	2023	12966	COI 0104	COI	1	3	13/7/23 9:42	13/07/2023 11:08	INTERNA;NAO PROGRAMADA;MEIO AMBIENTE;ARVORE OU VEGETACAO	13800	6706	68797	574,44
407	390	11799211-1	7	2023	15832	LIM 0103	LIM	1	3	13/7/23 9:48	13/07/2023 12:28	INTERNA;NAO PROGRAMADA;MEIO AMBIENTE;VENTO	13800	35	58123	92,77
408	390	11799680-1	7	2023	15829	MPA 0108	MPA	1	3	13/7/23 10:22	13/07/2023 21:24	INTERNA;NAO PROGRAMADA;MEIO AMBIENTE;VENTO	13800	1836	79375	1905,11
409	390	11799763-1	7	2023	12887	CLA 0102	CLA	1	3	13/7/23 10:29	14/07/2023 16:31	INTERNA;NAO PROGRAMADA;MEIO AMBIENTE;ARVORE OU VEGETACAO	13800	82	55347	2463,39
410	390	11799783-1	7	2023	12991	VEM 0104	VEM	1	3	13/7/23 10:30	15/07/2023 07:49	INTERNA;NAO PROGRAMADA;MEIO AMBIENTE;VENTO	240	1	75292	45,32



411	390	11799798-1	7	2023	12915	HIP 0108	HIP	1	3	13/7/23 10:31	13/07/2023 16:43	INTERNA;NAO PROGRAMADA;MEIO AMBIENTE;ARVORE OU VEGETACAO	13800	67	21962	415,40
412	390	11800117-1	7	2023	16579	GUM 0110	GUM	1	3	13/7/23 10:41	13/07/2023 14:30	INTERNA;NAO PROGRAMADA;MEIO AMBIENTE;ARVORE OU VEGETACAO	240	55	80850	101,83
413	390	11800155-1	7	2023	16582	JGL 0104	JGL	1	3	13/7/23 10:57	13/07/2023 12:56	INTERNA;NAO PROGRAMADA;MEIO AMBIENTE;VENTO	13800	2544	28816	4110,44
414	390	11800274-1	7	2023	12958	PNH 0112	PNH	1	3	13/7/23 11:06	15/07/2023 08:21	INTERNA;NAO PROGRAMADA;MEIO AMBIENTE;ARVORE OU VEGETACAO	240	1	26000	45,25
415	390	11800375-1	7	2023	15841	BAI 0111	BAI	1	3	13/7/23 11:15	13/07/2023 21:20	INTERNA;NAO PROGRAMADA;MEIO AMBIENTE;VENTO	13800	249	64967	2509,23
416	390	11800549-1	7	2023	15829	MPA 0103	MPA	1	3	13/7/23 11:25	13/07/2023 14:45	INTERNA;NAO PROGRAMADA;MEIO AMBIENTE;VENTO	13800	338	79375	1126,67
417	390	11801588-1	7	2023	12826	ABV 0108	ABV	1	3	13/7/23 12:06	14/07/2023 13:52	INTERNA;NAO PROGRAMADA;MEIO AMBIENTE;ARVORE OU VEGETACAO	13800	103	23178	2653,91
418	390	11801891-1	7	2023	15827	MAZ 0110	MAZ	1	3	13/7/23 12:40	14/07/2023 08:46	INTERNA;NAO PROGRAMADA;MEIO AMBIENTE;ARVORE OU VEGETACAO	13800	330	152272	6546,74
419	390	11801973-1	7	2023	16574	CAM 0105	CAM	1	3	13/7/23 6:44	14/07/2023 18:43	INTERNA;NAO PROGRAMADA;MEIO AMBIENTE;VENTO	13800	4667	55938	950,68
420	390	11802486-1	7	2023	12967	RBO 0104	RBO	1	3	13/7/23 13:10	13/07/2023 16:07	INTERNA;NAO PROGRAMADA;MEIO AMBIENTE;VENTO	13800	6897	86903	20390,21
421	390	11802531-1	7	2023	15817	ERM 0107	ERM	1	3	13/7/23 13:12	15/07/2023 09:00	INTERNA;NAO PROGRAMADA;MEIO AMBIENTE;VENTO	240	2	90887	87,60
422	390	11802603-1	7	2023	12991	VEM 0112	VEM	1	3	13/7/23 13:15	14/07/2023 09:51	INTERNA;NAO PROGRAMADA;MEIO AMBIENTE;ARVORE OU VEGETACAO	13800	51	75292	1050,29
423	390	11802985-1	7	2023	15823	SAM 0107	SAM	1	3	13/7/23 13:34	13/07/2023 15:45	INTERNA;NAO PROGRAMADA;MEIO AMBIENTE;ARVORE OU VEGETACAO	13800	337	51219	732,13
424	390	11803612-1	7	2023	12877	CRA 0108	CRA	1	3	13/7/23 14:03	14/07/2023 09:30	INTERNA;NAO PROGRAMADA;MEIO AMBIENTE;VENTO	13800	119	87641	2313,66
425	390	11803730-1	7	2023	12952	PRE 0102	PRE	1	3	13/7/23 14:08	16/07/2023 08:41	INTERNA;NAO PROGRAMADA;MEIO AMBIENTE;ARVORE OU VEGETACAO	13800	38	39819	2528,69
426	390	11804358-1	7	2023	16591	TUC 0105	TUC	1	3	13/7/23 14:27	14/07/2023 03:45	INTERNA;NAO PROGRAMADA;MEIO AMBIENTE;VENTO	13800	144	50946	1916,76
427	390	11804424-1	7	2023	15822	TSE 0102	TSE	1	3	13/7/23 14:43	14/07/2023 11:00	INTERNA;NAO PROGRAMADA;MEIO AMBIENTE;ARVORE OU VEGETACAO	13800	90	123647	1825,70
428	390	11805029-1	7	2023	16588	PPU 0107	PPU	1	3	13/7/23 15:17	15/07/2023 08:37	INTERNA;NAO PROGRAMADA;MEIO AMBIENTE;ARVORE OU VEGETACAO	240	1	53543	36,98
429	390	11805688-1	7	2023	12826	ABV 0102	ABV	1	3	13/7/23 16:05	15/07/2023 16:12	INTERNA;NAO PROGRAMADA;MEIO AMBIENTE;ARVORE OU VEGETACAO	13800	2	23178	96,22
430	390	11807136-1	7	2023	12887	CLA 0102	CLA	1	3	13/7/23 17:44	13/07/2023 21:59	INTERNA;NAO PROGRAMADA;MEIO AMBIENTE;VENTO	13800	877	55347	3732,85
431	390	11807582-1	7	2023	12882	CTL 0103	CTL	1	3	13/7/23 18:12	14/07/2023 07:10	INTERNA;NAO PROGRAMADA;MEIO AMBIENTE;ARVORE OU VEGETACAO	13800	194	68179	2515,26
432	390	11807948-1	7	2023	15842	BAV 0102	BAV	1	3	13/7/23 18:36	14/07/2023 09:15	INTERNA;NAO PROGRAMADA;MEIO AMBIENTE;VENTO	240	1	68389	10,34
433	390	11809065-1	7	2023	12926	JCI 0104	JCI	1	3	13/7/23 20:05	14/07/2023 12:20	INTERNA;NAO PROGRAMADA;MEIO AMBIENTE;ARVORE OU VEGETACAO	13800	72	47410	1169,70
434	390	11809423-1	7	2023	15829	MPA 0106	MPA	1	3	13/7/23 20:56	14/07/2023 22:04	INTERNA;NAO PROGRAMADA;MEIO AMBIENTE;ARVORE OU VEGETACAO	240	1	79375	25,12
435	390	11809649-1	7	2023	12868	CAA 0106	CAA	1	3	13/7/23 21:40	15/07/2023 10:26	INTERNA;NAO PROGRAMADA;MEIO AMBIENTE;VENTO	240	1	56741	36,77
436	390	11809737-1	7	2023	12960	PRI 0111	PRI	1	3	13/7/23 21:59	14/07/2023 12:59	INTERNA;NAO PROGRAMADA;MEIO AMBIENTE;VENTO	240	6	72818	90,00
437	390	11818865-1	7	2023	15834	ITP 0107	ITP	1	3	13/7/23 9:26	15/07/2023 18:06	INTERNA;NAO PROGRAMADA;MEIO AMBIENTE;ARVORE OU VEGETACAO	13800	32	62145	1804,43



438	390	11797171-1	7	2023	16595	ALP 0110	ALP	1	3	13/7/23 3:23	13/07/2023 05:05	INTERNA;NAO PROGRAMADA;MEIO AMBIENTE;ARVORE OU VEGETACAO	13800	792	30628	1342,44
439	390	11797191-1	7	2023	16595	ALP 0111	ALP	1	3	13/7/23 3:30	13/07/2023 16:02	INTERNA;NAO PROGRAMADA;MEIO AMBIENTE;VENTO	13800	64	30628	801,08
440	390	11797239-1	7	2023	15842	BAV 0103	BAV	1	3	13/7/23 3:35	14/07/2023 02:27	INTERNA;NAO PROGRAMADA;MEIO AMBIENTE;ARVORE OU VEGETACAO	13800	241	68389	5509,66
441	390	11797329-1	7	2023	15831	GER 0107	GER	1	3	13/7/23 3:57	13/07/2023 08:44	INTERNA;NAO PROGRAMADA;MEIO AMBIENTE;ARVORE OU VEGETACAO	13800	157	99504	750,29
442	390	11797672-1	7	2023	16595	ALP 0103	ALP	1	3	13/7/23 6:22	13/07/2023 10:10	INTERNA;NAO PROGRAMADA;MEIO AMBIENTE;ARVORE OU VEGETACAO	13800	201	30628	761,87
443	390	11797821-1	7	2023	16599	GVI 0109	GVI	1	3	13/7/23 7:01	14/07/2023 14:55	INTERNA;NAO PROGRAMADA;MEIO AMBIENTE;ARVORE OU VEGETACAO	240	1	94474	31,90
444	390	11798000-1	7	2023	12913	GUA 0103	GUA	1	3	13/7/23 7:40	13/07/2023 10:15	INTERNA;NAO PROGRAMADA;MEIO AMBIENTE;VENTO	13800	389	27407	998,76
445	390	11799051-1	7	2023	12934	MAT 0110	MAT	1	3	13/7/23 9:37	14/07/2023 02:59	INTERNA;NAO PROGRAMADA;MEIO AMBIENTE;ARVORE OU VEGETACAO	13800	1619	138054	20252,79
446	390	11799834-1	7	2023	12862	BUT 0104	BUT	1	3	13/7/23 10:33	14/07/2023 16:50	INTERNA;NAO PROGRAMADA;MEIO AMBIENTE;ARVORE OU VEGETACAO	13800	37	27677	1120,52
447	390	11800053-1	7	2023	12887	HIP 0106	HIP	1	3	13/7/23 10:47	13/07/2023 12:37	INTERNA;NAO PROGRAMADA;MEIO AMBIENTE;ARVORE OU VEGETACAO	13800	983	55347	1796,98
448	390	11801029-1	7	2023	12997	VPR 0103	VPR	1	3	13/7/23 11:51	15/07/2023 09:45	INTERNA;NAO PROGRAMADA;MEIO AMBIENTE;VENTO	240	4	78513	183,65
449	390	11801484-1	7	2023	12913	GUA 0105	GUA	1	3	13/7/23 12:20	13/07/2023 18:40	INTERNA;NAO PROGRAMADA;MEIO AMBIENTE;ARVORE OU VEGETACAO	13800	203	27407	894,34
450	390	11801881-1	7	2023	15842	BAV 0105	BAV	1	3	13/7/23 12:39	13/07/2023 14:55	INTERNA;NAO PROGRAMADA;MEIO AMBIENTE;ARVORE OU VEGETACAO	13800	1341	68389	3041,46
451	390	11802482-1	7	2023	15815	GER 0104	GER	1	3	13/7/23 13:09	14/07/2023 10:35	INTERNA;NAO PROGRAMADA;MEIO AMBIENTE;ARVORE OU VEGETACAO	13800	147	69187	3150,50
452	390	11802493-1	7	2023	12945	MOO 0103	MOO	1	3	13/7/23 13:10	14/07/2023 12:30	INTERNA;NAO PROGRAMADA;MEIO AMBIENTE;ARVORE OU VEGETACAO	13800	37	13326	862,91
453	390	11803792-1	7	2023	15831	LUB 0109	LUB	1	3	13/7/23 14:11	15/07/2023 18:44	INTERNA;NAO PROGRAMADA;MEIO AMBIENTE;VENTO	240	7	99504	367,76
454	390	11804454-1	7	2023	12874	CAP 0105	CAP	1	3	13/7/23 14:44	14/07/2023 08:01	INTERNA;NAO PROGRAMADA;MEIO AMBIENTE;VENTO	13800	198	45147	3419,13
455	390	11804898-1	7	2023	12999	VTA 0104	VTA	1	3	13/7/23 15:09	14/07/2023 10:54	INTERNA;NAO PROGRAMADA;MEIO AMBIENTE;VENTO	240	1	67382	19,75
456	390	11804927-1	7	2023	15826	MSA 0109	MSA	1	3	13/7/23 15:11	13/07/2023 16:21	INTERNA;NAO PROGRAMADA;MEIO AMBIENTE;VENTO	13800	68	89602	78,90
457	390	11805731-1	7	2023	15834	ITP 0103	ITP	1	3	13/7/23 16:08	15/07/2023 09:08	INTERNA;NAO PROGRAMADA;MEIO AMBIENTE;ARVORE OU VEGETACAO	13800	58	62145	2377,44
458	390	11807631-1	7	2023	12968	RGR 0104	RGR	1	3	13/7/23 14:12	13/07/2023 21:51	INTERNA;NAO PROGRAMADA;MEIO AMBIENTE;VENTO	13800	514	42136	3931,10
459	390	11808512-1	7	2023	16583	MAU 0102	MAU	1	3	13/7/23 19:18	14/07/2023 15:33	INTERNA;NAO PROGRAMADA;MEIO AMBIENTE;VENTO	240	2	90433	40,47
460	390	11809611-1	7	2023	12934	MAT 0107	MAT	1	3	13/7/23 21:29	14/07/2023 12:43	INTERNA;NAO PROGRAMADA;MEIO AMBIENTE;VENTO	240	2	138054	30,47
461	390	11810339-1	7	2023	12913	GUA 0109	GUA	1	3	13/7/23 16:38	14/07/2023 13:02	INTERNA;NAO PROGRAMADA;MEIO AMBIENTE;ARVORE OU VEGETACAO	13800	180	27407	3670,70
462	390	11810378-1	7	2023	16583	MAU 0102	MAU	1	3	13/7/23 11:30	14/07/2023 11:28	INTERNA;NAO PROGRAMADA;MEIO AMBIENTE;ARVORE OU VEGETACAO	240	1	90433	23,96
463	390	11810439-1	7	2023	16593	VAR 0104	VAR	1	3	13/7/23 12:21	15/07/2023 02:48	INTERNA;NAO PROGRAMADA;MEIO AMBIENTE;VENTO	13800	602	109409	7788,06
464	390	11811516-1	7	2023	15842	BAV 0103	BAV	1	3	13/7/23 12:29	16/07/2023 16:14	INTERNA;NAO PROGRAMADA;MEIO AMBIENTE;ARVORE OU VEGETACAO	240	1	68389	75,74



465	390	11797259-1	7	2023	15842	BAV 0104	BAV	1	3	13/7/23 3:42	13/07/2023 09:10	INTERNA;NAO PROGRAMADA;MEIO AMBIENTE;ARVORE OU VEGETACAO	13800	1450	68389	7908,14
466	390	11797343-1	7	2023	12868	CAA 0108	CAA	1	3	13/7/23 3:59	13/07/2023 06:21	INTERNA;NAO PROGRAMADA;MEIO AMBIENTE;ARVORE OU VEGETACAO	240	1	56741	2,35
467	390	11797364-1	7	2023	12967	RBO 0110	RBO	1	3	13/7/23 4:07	13/07/2023 08:43	INTERNA;NAO PROGRAMADA;MEIO AMBIENTE;ARVORE OU VEGETACAO	13800	395	86903	1813,93
468	390	11797434-1	7	2023	16598	CAC 2302	CAC	1	3	13/7/23 4:30	13/07/2023 13:53	INTERNA;NAO PROGRAMADA;MEIO AMBIENTE;VENTO	23000	109	26834	1023,21
469	390	11797635-1	7	2023	15813	JKU 0111	JKU	1	3	13/7/23 6:07	13/07/2023 07:57	INTERNA;NAO PROGRAMADA;MEIO AMBIENTE;ARVORE OU VEGETACAO	240	1	26114	1,82
470	390	11797661-1	7	2023	15819	VAL 0105	VAL	1	3	13/7/23 3:52	13/07/2023 11:15	INTERNA;NAO PROGRAMADA;MEIO AMBIENTE;ARVORE OU VEGETACAO	13800	54	17717	398,01
471	390	11797819-1	7	2023	15834	ITP 0108	ITP	1	3	13/7/23 7:01	14/07/2023 02:19	INTERNA;NAO PROGRAMADA;MEIO AMBIENTE;ARVORE OU VEGETACAO	13800	186	62145	3588,04
472	390	11797991-1	7	2023	12928	JUQ 0106	JUQ	1	3	13/7/23 7:39	13/07/2023 14:00	INTERNA;NAO PROGRAMADA;MEIO AMBIENTE;ARVORE OU VEGETACAO	13800	15	19363	95,23
473	390	11798706-1	7	2023	15841	BAI 0108	BAI	1	3	13/7/23 9:11	13/07/2023 13:21	INTERNA;NAO PROGRAMADA;MEIO AMBIENTE;VENTO	240	1	64967	4,12
474	390	11799479-1	7	2023	12968	SBC 0111	SBC	1	3	13/7/23 10:04	14/07/2023 13:49	INTERNA;NAO PROGRAMADA;MEIO AMBIENTE;ARVORE OU VEGETACAO	13800	117	42136	3246,49
475	390	11799965-1	7	2023	16599	GVI 0103	GVI	1	3	13/7/23 10:40	14/07/2023 11:45	INTERNA;NAO PROGRAMADA;MEIO AMBIENTE;ARVORE OU VEGETACAO	13800	10	94474	250,69
476	390	11800579-1	7	2023	15826	MSA 0104	MSA	1	3	13/7/23 11:26	14/07/2023 11:15	INTERNA;NAO PROGRAMADA;MEIO AMBIENTE;VENTO	13800	101	89602	2404,75
477	390	11800853-1	7	2023	16583	MAU 0114	MAU	1	3	13/7/23 11:42	14/07/2023 09:40	INTERNA;NAO PROGRAMADA;MEIO AMBIENTE;VENTO	13800	177	90433	3887,26
478	390	11801512-1	7	2023	15815	EMB 0112	EMB	1	3	13/7/23 12:21	14/07/2023 13:19	INTERNA;NAO PROGRAMADA;MEIO AMBIENTE;ARVORE OU VEGETACAO	13800	113	69187	2820,61
479	390	11802007-1	7	2023	15830	MAD 0106	MAD	1	3	13/7/23 12:47	13/07/2023 17:42	INTERNA;NAO PROGRAMADA;MEIO AMBIENTE;VENTO	13800	1692	100141	8319,00
480	390	11802993-1	7	2023	12966	RPI 0106	RPI	1	3	13/7/23 13:35	14/07/2023 03:29	INTERNA;NAO PROGRAMADA;MEIO AMBIENTE;VENTO	13800	63	68797	875,84
481	390	11803143-1	7	2023	15842	BAV 0102	BAV	1	3	13/7/23 12:49	14/07/2023 07:50	INTERNA;NAO PROGRAMADA;MEIO AMBIENTE;VENTO	13800	388	68389	7373,40
482	390	11803649-1	7	2023	15833	ITN 0104	ITN	1	3	13/7/23 14:05	14/07/2023 08:49	INTERNA;NAO PROGRAMADA;MEIO AMBIENTE;VENTO	13800	120	99318	2246,50
483	390	11803761-1	7	2023	15817	ERM 0106	ERM	1	3	13/7/23 14:10	13/07/2023 22:20	INTERNA;NAO PROGRAMADA;MEIO AMBIENTE;VENTO	13800	95	90887	775,86
484	390	11803995-1	7	2023	12922	ITR 0112	ITR	1	3	13/7/23 14:21	14/07/2023 11:30	INTERNA;NAO PROGRAMADA;MEIO AMBIENTE;VENTO	13800	178	97725	3763,17
485	390	11804653-1	7	2023	16586	MON 0110	MON	1	3	13/7/23 14:56	13/07/2023 16:56	INTERNA;NAO PROGRAMADA;MEIO AMBIENTE;VENTO	13800	1254	37505	2509,74
486	390	11804660-1	7	2023	12845	BAR 0107	BAR	1	3	13/7/23 14:56	15/07/2023 10:24	INTERNA;NAO PROGRAMADA;MEIO AMBIENTE;ARVORE OU VEGETACAO	240	61	119930	265,87
487	390	11804930-1	7	2023	12967	RBO 0108	RBO	1	3	13/7/23 15:11	14/07/2023 08:25	INTERNA;NAO PROGRAMADA;MEIO AMBIENTE;VENTO	13800	61	86903	1051,03
488	390	11805394-1	7	2023	16583	MAU 0103	MAU	1	3	13/7/23 15:42	15/07/2023 14:51	INTERNA;NAO PROGRAMADA;MEIO AMBIENTE;VENTO	13800	105	90433	4951,13
489	390	11806862-1	7	2023	12987	UTI 0102	UTI	1	3	13/7/23 15:53	15/07/2023 05:00	INTERNA;NAO PROGRAMADA;MEIO AMBIENTE;VENTO	13800	49	66856	1818,13
490	390	11806910-1	7	2023	12928	JUQ 0106	JUQ	1	3	13/7/23 17:25	15/07/2023 16:37	INTERNA;NAO PROGRAMADA;MEIO AMBIENTE;ARVORE OU VEGETACAO	13800	57	19363	2663,83
491	390	11807812-1	7	2023	12997	VPR 0109	VPR	1	3	13/7/23 18:27	15/07/2023 17:00	INTERNA;NAO PROGRAMADA;MEIO AMBIENTE;VENTO	240	3	78513	139,65
492	390	11807878-1	7	2023	12900	CUP 0112	CUP	1	3	13/7/23 18:31	15/07/2023 16:38	INTERNA;NAO PROGRAMADA;MEIO AMBIENTE;VENTO	240	1	108567	46,12



493	390	11807951-1	7	2023	12880	CVE 0102	CVE	1	3	13/7/23 18:36	14/07/2023 11:12	INTERNA;NAO PROGRAMADA;MEIO AMBIENTE;ARVORE OU VEGETACAO	13800	69	37135	1145,19
494	390	11809464-1	7	2023	15822	TSE 0110	TSE	1	3	13/7/23 21:05	14/07/2023 14:56	INTERNA;NAO PROGRAMADA;MEIO AMBIENTE;ARVORE OU VEGETACAO	240	1	123647	17,85
495	390	11797565-1	7	2023	16575	CAI 0104	CAI	1	3	13/7/23 5:27	13/07/2023 13:13	INTERNA;NAO PROGRAMADA;MEIO AMBIENTE;ARVORE OU VEGETACAO	240	1	21170	7,77
496	390	11797691-1	7	2023	16598	CAC 2304	CAC	1	3	13/7/23 6:29	15/07/2023 11:33	INTERNA;NAO PROGRAMADA;MEIO AMBIENTE;ARVORE OU VEGETACAO	23000	18	26834	955,03
497	390	11797813-1	7	2023	12947	NAC 0105	NAC	1	3	13/7/23 7:00	13/07/2023 16:05	INTERNA;NAO PROGRAMADA;MEIO AMBIENTE;VENTO	13800	2	111717	18,14
498	390	11797842-1	7	2023	16579	GUM 0105	GUM	1	3	13/7/23 4:53	13/07/2023 08:43	INTERNA;NAO PROGRAMADA;MEIO AMBIENTE;ARVORE OU VEGETACAO	13800	156	80850	251,85
499	390	11798314-1	7	2023	15828	MOC 0112	MOC	1	3	13/7/23 8:27	13/07/2023 11:43	INTERNA;NAO PROGRAMADA;MEIO AMBIENTE;ARVORE OU VEGETACAO	13800	41	17885	133,91
500	390	11798479-1	7	2023	15837	EMB 0105	EMB	1	3	13/7/23 8:46	13/07/2023 16:26	INTERNA;NAO PROGRAMADA;MEIO AMBIENTE;VENTO	240	4	148437	30,61
501	390	11798866-1	7	2023	16598	CAC 2302	CAC	1	3	13/7/23 9:23	14/07/2023 11:30	INTERNA;NAO PROGRAMADA;MEIO AMBIENTE;ARVORE OU VEGETACAO	13800	214	26834	5589,86
502	390	11798965-1	7	2023	12880	CVE 0103	CVE	1	3	13/7/23 9:31	13/07/2023 15:41	INTERNA;NAO PROGRAMADA;MEIO AMBIENTE;VENTO	13800	1026	37135	329,18
503	390	11799193-1	7	2023	12957	PER 0102	PER	1	3	13/7/23 9:47	13/07/2023 12:26	INTERNA;NAO PROGRAMADA;MEIO AMBIENTE;VENTO	13800	211	106256	559,56
504	390	11799236-1	7	2023	16599	GVI 0105	GVI	1	3	13/7/23 3:45	13/07/2023 10:20	INTERNA;NAO PROGRAMADA;MEIO AMBIENTE;VENTO	13800	76	94474	500,08
505	390	11799931-1	7	2023	12934	MAT 0104	MAT	1	3	13/7/23 10:38	13/07/2023 17:55	INTERNA;NAO PROGRAMADA;MEIO AMBIENTE;VENTO	13800	39	138054	159,39
506	390	11800241-1	7	2023	15829	MPA 0104	MPA	1	3	13/7/23 11:04	13/07/2023 12:51	INTERNA;NAO PROGRAMADA;MEIO AMBIENTE;ARVORE OU VEGETACAO	13800	918	79375	1635,83
507	390	11800516-1	7	2023	15822	TSE 0116	TSE	1	3	13/7/23 10:48	15/07/2023 13:14	INTERNA;NAO PROGRAMADA;MEIO AMBIENTE;ARVORE OU VEGETACAO	13800	17	123647	857,27
508	390	11800592-1	7	2023	12900	CUP 0113	CUP	1	3	13/7/23 11:26	13/07/2023 13:24	INTERNA;NAO PROGRAMADA;MEIO AMBIENTE;ARVORE OU VEGETACAO	13800	2272	108567	4436,71
509	390	11800724-1	7	2023	12892	COI 0103	COI	1	3	13/7/23 11:33	15/07/2023 14:57	INTERNA;NAO PROGRAMADA;MEIO AMBIENTE;ARVORE OU VEGETACAO	13800	3	27171	154,15
510	390	11800782-1	7	2023	12997	VPR 0115	VPR	1	3	13/7/23 11:37	13/07/2023 14:17	INTERNA;NAO PROGRAMADA;MEIO AMBIENTE;VENTO	13800	3192	78513	6825,33
511	390	11800931-1	7	2023	12892	COI 0107	COI	1	3	13/7/23 11:46	15/07/2023 01:02	INTERNA;NAO PROGRAMADA;MEIO AMBIENTE;ARVORE OU VEGETACAO	13800	93	27171	3464,97
512	390	11800959-1	7	2023	15827	MAZ 0106	MAZ	1	3	13/7/23 11:47	14/07/2023 08:39	INTERNA;NAO PROGRAMADA;MEIO AMBIENTE;ARVORE OU VEGETACAO	13800	86	152272	1793,60
513	390	11802092-1	7	2023	12929	LAP 0109	LAP	1	3	13/7/23 12:51	14/07/2023 16:50	INTERNA;NAO PROGRAMADA;MEIO AMBIENTE;VENTO	13800	12	31982	335,64
514	390	11802488-1	7	2023	12892	COI 0103	COI	1	3	13/7/23 13:10	14/07/2023 20:45	INTERNA;NAO PROGRAMADA;MEIO AMBIENTE;ARVORE OU VEGETACAO	13800	41	27171	1294,61
515	390	11802506-1	7	2023	12845	BAR 0113	BAR	1	3	13/7/23 13:10	14/07/2023 11:05	INTERNA;NAO PROGRAMADA;MEIO AMBIENTE;VENTO	240	2	119930	43,82
516	390	11803163-1	7	2023	12956	PEN 0105	PEN	1	3	13/7/23 13:42	14/07/2023 15:54	INTERNA;NAO PROGRAMADA;MEIO AMBIENTE;VENTO	240	13	61458	340,51
517	390	11804085-1	7	2023	15826	MSA 0106	MSA	1	3	13/7/23 14:26	14/07/2023 09:21	INTERNA;NAO PROGRAMADA;MEIO AMBIENTE;VENTO	13800	69	89602	1305,81
518	390	11804520-1	7	2023	16605	SBC 0113	SBC	1	3	13/7/23 14:49	15/07/2023 09:14	INTERNA;NAO PROGRAMADA;MEIO AMBIENTE;VENTO	240	4	73150	169,67
519	390	11805592-1	7	2023	12907	EGU 0104	EGU	1	3	13/7/23 15:57	15/07/2023 10:31	INTERNA;NAO PROGRAMADA;MEIO AMBIENTE;ARVORE OU VEGETACAO	13800	12	21431	510,67



520	390	11806863-1	7	2023	15834	ITP 0108	ITP	1	3	13/7/23 17:22	14/07/2023 16:30	INTERNA;NAO PROGRAMADA;MEIO AMBIENTE;VENTO	13800	5	62145	115,63
521	390	11807394-1	7	2023	16600	JAC 0107	JAC	1	3	13/7/23 17:59	14/07/2023 12:51	INTERNA;NAO PROGRAMADA;MEIO AMBIENTE;VENTO	240	4	64783	75,46
522	390	11810451-1	7	2023	12969	SAB 0102	SAB	1	3	13/7/23 14:49	14/07/2023 16:28	INTERNA;NAO PROGRAMADA;MEIO AMBIENTE;ARVORE OU VEGETACAO	13800	826	35536	21178,41
523	390	11811418-1	7	2023	12845	BAR 0104	BAR	1	3	13/7/23 17:10	14/07/2023 18:22	INTERNA;NAO PROGRAMADA;MEIO AMBIENTE;ARVORE OU VEGETACAO	240	2	119930	50,38
524	390	11812556-1	7	2023	12952	PRE 0105	PRE	1	3	13/7/23 13:00	15/07/2023 11:08	INTERNA;NAO PROGRAMADA;MEIO AMBIENTE;VENTO	13800	43	39819	1983,45
525	390	11797115-1	7	2023	16602	CAC 2304	CAC	1	3	13/7/23 3:10	13/07/2023 14:27	INTERNA;NAO PROGRAMADA;MEIO AMBIENTE;ARVORE OU VEGETACAO	23000	453	17804	1436,36
526	390	11797134-1	7	2023	15834	ITP 0102	ITP	1	3	13/7/23 3:19	13/07/2023 05:36	INTERNA;NAO PROGRAMADA;MEIO AMBIENTE;VENTO	13800	554	62145	267,51
527	390	11797457-1	7	2023	12926	JCI 0102	JCI	1	3	13/7/23 4:39	14/07/2023 11:39	INTERNA;NAO PROGRAMADA;MEIO AMBIENTE;ARVORE OU VEGETACAO	13800	4	47410	124,01
528	390	11797485-1	7	2023	15829	MPA 0108	MPA	1	3	13/7/23 4:47	13/07/2023 09:24	INTERNA;NAO PROGRAMADA;MEIO AMBIENTE;VENTO	240	1	79375	4,61
529	390	11798321-1	7	2023	15834	ITP 0104	ITP	1	3	13/7/23 8:28	14/07/2023 16:00	INTERNA;NAO PROGRAMADA;MEIO AMBIENTE;VENTO	13800	58	62145	1829,79
530	390	11798668-1	7	2023	12936	SIL 0110	SIL	1	3	13/7/23 9:06	14/07/2023 14:15	INTERNA;NAO PROGRAMADA;MEIO AMBIENTE;ARVORE OU VEGETACAO	13800	45	19589	1311,65
531	390	11799031-1	7	2023	15823	SAM 0107	SAM	1	3	13/7/23 9:35	13/07/2023 11:22	INTERNA;NAO PROGRAMADA;MEIO AMBIENTE;ARVORE OU VEGETACAO	13800	337	51219	601,92
532	390	11799331-1	7	2023	16582	JGL 0108	JGL	1	3	13/7/23 9:55	13/07/2023 16:04	INTERNA;NAO PROGRAMADA;MEIO AMBIENTE;VENTO	13800	722	28816	4443,31
533	390	11799552-1	7	2023	12853	BAL 0112	BAL	1	3	13/7/23 10:11	13/07/2023 12:15	INTERNA;NAO PROGRAMADA;MEIO AMBIENTE;ARVORE OU VEGETACAO	13800	218	69065	450,35
534	390	11799645-1	7	2023	12900	CUP 0105	CUP	1	3	13/7/23 10:21	13/07/2023 12:31	INTERNA;NAO PROGRAMADA;MEIO AMBIENTE;ARVORE OU VEGETACAO	13800	2093	108567	3566,31
535	390	11799687-1	7	2023	12952	PRE 0103	PRE	1	3	13/7/23 10:23	14/07/2023 03:58	INTERNA;NAO PROGRAMADA;MEIO AMBIENTE;VENTO	13800	849	39819	8102,61
536	390	11799812-1	7	2023	15821	TAI 0102	TAI	1	3	13/7/23 9:54	13/07/2023 16:10	INTERNA;NAO PROGRAMADA;MEIO AMBIENTE;VENTO	13800	102	83137	638,32
537	390	11800239-1	7	2023	12976	SIL 0104	SIL	1	3	13/7/23 11:04	13/07/2023 14:10	INTERNA;NAO PROGRAMADA;MEIO AMBIENTE;ARVORE OU VEGETACAO	13800	17	53183	52,75
538	390	11800447-1	7	2023	12966	RPI 0111	RPI	1	3	13/7/23 11:19	15/07/2023 16:08	INTERNA;NAO PROGRAMADA;MEIO AMBIENTE;ARVORE OU VEGETACAO	240	1	68797	52,81
539	390	11800668-1	7	2023	16587	PAR 0108	PAR	1	3	13/7/23 11:31	14/07/2023 13:32	INTERNA;NAO PROGRAMADA;MEIO AMBIENTE;VENTO	13800	64	29116	1665,26
540	390	11800707-1	7	2023	12928	JUQ 0106	JUQ	1	3	13/7/23 11:33	15/07/2023 10:48	INTERNA;NAO PROGRAMADA;MEIO AMBIENTE;ARVORE OU VEGETACAO	13800	2	19363	94,52
541	390	11800900-1	7	2023	16575	VMA 0111	VMA	1	3	13/7/23 11:45	13/07/2023 15:03	INTERNA;NAO PROGRAMADA;MEIO AMBIENTE;ARVORE OU VEGETACAO	13800	10	21170	33,00
542	390	11801332-1	7	2023	16583	MAU 0106	MAU	1	3	13/7/23 12:04	13/07/2023 22:50	INTERNA;NAO PROGRAMADA;MEIO AMBIENTE;ARVORE OU VEGETACAO	13800	1169	90433	12586,88
543	390	11801831-1	7	2023	16595	ALP 0102	ALP	1	3	13/7/23 12:35	14/07/2023 09:55	INTERNA;NAO PROGRAMADA;MEIO AMBIENTE;VENTO	13800	137	30628	2922,63
544	390	11801962-1	7	2023	12930	LEO 0110	LEO	1	3	13/7/23 12:44	14/07/2023 12:00	INTERNA;NAO PROGRAMADA;MEIO AMBIENTE;VENTO	240	1	37424	23,27
545	390	11801980-1	7	2023	12996	VPC 0102	VPC	1	3	13/7/23 12:46	13/07/2023 17:01	INTERNA;NAO PROGRAMADA;MEIO AMBIENTE;VENTO	13800	2024	61602	8614,93
546	390	11802247-1	7	2023	12912	GNA 0115	GNA	1	3	13/7/23 12:58	14/07/2023 06:16	INTERNA;NAO PROGRAMADA;MEIO AMBIENTE;ARVORE OU VEGETACAO	13800	91	94548	1573,97



547	390	11802286-1	7	2023	12999	VTA 0105	VTA	1	3	13/7/23 12:59	14/07/2023 15:21	INTERNA;NAO PROGRAMADA;MEIO AMBIENTE;VENTO	240	1	67382	26,37
548	390	11803339-1	7	2023	15841	BAI 0106	BAI	1	3	13/7/23 13:51	14/07/2023 07:21	INTERNA;NAO PROGRAMADA;MEIO AMBIENTE;VENTO	13800	139	64967	2431,65
549	390	11803515-1	7	2023	12922	ITR 0105	ITR	1	3	13/7/23 13:58	14/07/2023 05:00	INTERNA;NAO PROGRAMADA;MEIO AMBIENTE;VENTO	13800	94	97725	1413,58
550	390	11803580-1	7	2023	12967	RBO 0110	RBO	1	3	13/7/23 13:27	14/07/2023 09:23	INTERNA;NAO PROGRAMADA;MEIO AMBIENTE;ARVORE OU VEGETACAO	13800	395	86903	7870,81
551	390	11804198-1	7	2023	12971	SMA 0108	SMA	1	3	13/7/23 14:31	14/07/2023 11:56	INTERNA;NAO PROGRAMADA;MEIO AMBIENTE;VENTO	240	1	99237	21,41
552	390	11804433-1	7	2023	12983	TIR 0111	TIR	1	3	13/7/23 14:43	13/07/2023 16:50	INTERNA;NAO PROGRAMADA;MEIO AMBIENTE;VENTO	13800	436	126723	920,81
553	390	11804598-1	7	2023	15816	ESP 0104	ESP	1	3	13/7/23 14:53	14/07/2023 13:44	INTERNA;NAO PROGRAMADA;MEIO AMBIENTE;VENTO	13800	252	39880	5760,79
554	390	11805205-1	7	2023	12954	PSD 0108	PSD	1	3	13/7/23 15:28	13/07/2023 17:57	INTERNA;NAO PROGRAMADA;MEIO AMBIENTE;VENTO	13800	942	65400	2341,13
555	390	11805581-1	7	2023	16571	ALV 0109	ALV	1	3	13/7/23 15:57	14/07/2023 11:24	INTERNA;NAO PROGRAMADA;MEIO AMBIENTE;ARVORE OU VEGETACAO	13800	83	74460	1397,37
556	390	11805661-1	7	2023	12934	MAT 0105	MAT	1	3	13/7/23 16:03	13/07/2023 18:42	INTERNA;NAO PROGRAMADA;MEIO AMBIENTE;VENTO	13800	3470	138054	9155,59
557	390	11805892-1	7	2023	12947	NAC 0104	NAC	1	3	13/7/23 16:18	14/07/2023 15:50	INTERNA;NAO PROGRAMADA;MEIO AMBIENTE;VENTO	13800	173	111717	4068,43
558	390	11806047-1	7	2023	12952	PRE 0103	PRE	1	3	13/7/23 14:33	13/07/2023 22:35	INTERNA;NAO PROGRAMADA;MEIO AMBIENTE;ARVORE OU VEGETACAO	13800	6	39819	48,17
559	390	11806561-1	7	2023	12973	SND 0106	SND	1	3	13/7/23 17:00	15/07/2023 18:56	INTERNA;NAO PROGRAMADA;MEIO AMBIENTE;ARVORE OU VEGETACAO	240	3	50816	149,77
560	390	11806632-1	7	2023	12967	RBO 0104	RBO	1	3	13/7/23 16:11	14/07/2023 07:58	INTERNA;NAO PROGRAMADA;MEIO AMBIENTE;VENTO	13800	1071	86903	16887,89
561	390	11806722-1	7	2023	12952	PRE 0105	PRE	1	3	13/7/23 17:10	16/07/2023 12:55	INTERNA;NAO PROGRAMADA;MEIO AMBIENTE;ARVORE OU VEGETACAO	13800	17	39819	1151,53
562	390	11807427-1	7	2023	15833	ITN 0103	ITN	1	3	13/7/23 18:01	15/07/2023 11:09	INTERNA;NAO PROGRAMADA;MEIO AMBIENTE;VENTO	240	4	99318	164,53
563	390	11808996-1	7	2023	12947	NAC 0104	NAC	1	3	13/7/23 19:58	15/07/2023 18:34	INTERNA;NAO PROGRAMADA;MEIO AMBIENTE;VENTO	240	4	111717	186,36
564	390	11810233-1	7	2023	16574	CAM 0013	CAM	1	3	13/7/23 21:09	14/07/2023 20:08	INTERNA;NAO PROGRAMADA;MEIO AMBIENTE;VENTO	13800	1815	55938	8263,96
565	390	11810317-1	7	2023	12892	COI 0103	COI	1	3	13/7/23 18:36	15/07/2023 18:09	INTERNA;NAO PROGRAMADA;MEIO AMBIENTE;VENTO	240	1	27171	47,55
566	390	11810831-1	7	2023	12911	GJU 0111	GJU	1	3	13/7/23 15:12	14/07/2023 08:46	INTERNA;NAO PROGRAMADA;MEIO AMBIENTE;ARVORE OU VEGETACAO	240	1	23037	17,56
567	390	11814713-1	7	2023	15817	ERM 0108	ERM	1	3	13/7/23 11:36	14/07/2023 17:28	INTERNA;NAO PROGRAMADA;MEIO AMBIENTE;ARVORE OU VEGETACAO	240	1	90887	29,86
568	390	11815843-1	7	2023	12967	RBO 0108	RBO	1	3	13/7/23 15:03	14/07/2023 20:20	INTERNA;NAO PROGRAMADA;MEIO AMBIENTE;ARVORE OU VEGETACAO	240	2	86903	58,55
569	390	11805940-1	7	2023	12952	PRE 0108	PRE	1	3	13/7/23 16:20	17/07/2023 07:32	INTERNA;NAO PROGRAMADA;MEIO AMBIENTE;ARVORE OU VEGETACAO	13800	2	39819	174,40
570	390	11797323-1	7	2023	16593	VAR 0105	VAR	1	3	13/7/23 3:56	13/07/2023 10:19	INTERNA;NAO PROGRAMADA;MEIO AMBIENTE;VENTO	13800	1152	109409	7353,28
571	390	11797495-1	7	2023	12952	PRE 0103	PRE	1	3	13/7/23 4:51	13/07/2023 10:08	INTERNA;NAO PROGRAMADA;MEIO AMBIENTE;ARVORE OU VEGETACAO	13800	76	39819	401,58
572	390	11797579-1	7	2023	15829	MPA 0109	MPA	1	3	13/7/23 5:37	13/07/2023 11:42	INTERNA;NAO PROGRAMADA;MEIO AMBIENTE;VENTO	13800	139	79375	844,46
573	390	11798451-1	7	2023	12966	RPI 0111	RPI	1	3	13/7/23 8:43	14/07/2023 20:00	INTERNA;NAO PROGRAMADA;MEIO AMBIENTE;ARVORE OU VEGETACAO	13800	1	68797	35,28
574	390	11798759-1	7	2023	16581	JAN 0108	JAN	1	3	13/7/23 9:16	14/07/2023 09:32	INTERNA;NAO PROGRAMADA;MEIO AMBIENTE;VENTO	240	1	81715	24,26



575	390	11799199-1	7	2023	15834	ITP 0103	ITP	1	3	13/7/23 9:47	14/07/2023 17:56	INTERNA;NAO PROGRAMADA;MEIO AMBIENTE;ARVORE OU VEGETACAO	13800	27	62145	867,82
576	390	11799488-1	7	2023	15837	EMB 0102	EMB	1	3	13/7/23 10:04	14/07/2023 07:44	INTERNA;NAO PROGRAMADA;MEIO AMBIENTE;VENTO	13800	793	148437	17153,41
577	390	11799758-1	7	2023	16578	COT 0103	COT	1	3	13/7/23 10:29	13/07/2023 12:30	INTERNA;NAO PROGRAMADA;MEIO AMBIENTE;ARVORE OU VEGETACAO	13800	6	43292	12,14
578	390	11800253-1	7	2023	15841	BAI 0105	BAI	1	3	13/7/23 11:05	13/07/2023 14:28	INTERNA;NAO PROGRAMADA;MEIO AMBIENTE;VENTO	13800	182	64967	614,76
579	390	11800500-1	7	2023	12957	PER 0102	PER	1	3	13/7/23 11:22	13/07/2023 18:32	INTERNA;NAO PROGRAMADA;MEIO AMBIENTE;VENTO	13800	110	106256	788,64
580	390	11800623-1	7	2023	12926	JCI 0108	JCI	1	3	13/7/23 11:29	13/07/2023 14:37	INTERNA;NAO PROGRAMADA;MEIO AMBIENTE;ARVORE OU VEGETACAO	13800	29	47410	90,82
581	390	11801435-1	7	2023	12830	AME 0106	AME	1	3	13/7/23 12:17	13/07/2023 14:31	INTERNA;NAO PROGRAMADA;MEIO AMBIENTE;VENTO	13800	570	61411	1259,23
582	390	11802021-1	7	2023	12952	EGU 0104	EGU	1	3	13/7/23 12:48	14/07/2023 00:17	INTERNA;NAO PROGRAMADA;MEIO AMBIENTE;ARVORE OU VEGETACAO	13800	1299	39819	2857,13
583	390	11802437-1	7	2023	12995	VPA 0107	VPA	1	3	13/7/23 13:07	14/07/2023 08:46	INTERNA;NAO PROGRAMADA;MEIO AMBIENTE;ARVORE OU VEGETACAO	240	2	23067	39,33
584	390	11803756-1	7	2023	12981	TMO 0105	TMO	1	3	13/7/23 13:25	14/07/2023 09:04	INTERNA;NAO PROGRAMADA;MEIO AMBIENTE;VENTO	13800	278	50156	5462,01
585	390	11804120-1	7	2023	12956	PEN 0111	PEN	1	3	13/7/23 14:28	13/07/2023 16:47	INTERNA;NAO PROGRAMADA;MEIO AMBIENTE;VENTO	13800	2	61458	4,62
586	390	11804286-1	7	2023	12845	BAR 0107	BAR	1	3	13/7/23 14:35	14/07/2023 20:15	INTERNA;NAO PROGRAMADA;MEIO AMBIENTE;ARVORE OU VEGETACAO	13800	87	119930	2580,49
587	390	11805388-1	7	2023	15818	VFO 0110	VFO	1	3	13/7/23 15:42	14/07/2023 13:50	INTERNA;NAO PROGRAMADA;MEIO AMBIENTE;ARVORE OU VEGETACAO	13800	30	72402	663,91
588	390	11807448-1	7	2023	12952	PRE 0107	PRE	1	3	13/7/23 14:22	14/07/2023 12:14	INTERNA;NAO PROGRAMADA;MEIO AMBIENTE;ARVORE OU VEGETACAO	13800	195	39819	1675,18
589	390	11807607-1	7	2023	16599	GVI 0103	GVI	1	3	13/7/23 18:13	15/07/2023 22:50	INTERNA;NAO PROGRAMADA;MEIO AMBIENTE;ARVORE OU VEGETACAO	240	1	94474	52,61
590	390	11808000-1	7	2023	16605	SBC 0105	SBC	1	3	13/7/23 18:39	14/07/2023 17:50	INTERNA;NAO PROGRAMADA;MEIO AMBIENTE;VENTO	13800	153	73150	3545,05
591	390	11808919-1	7	2023	15836	GPR 0108	GPR	1	3	13/7/23 17:57	14/07/2023 16:10	INTERNA;NAO PROGRAMADA;MEIO AMBIENTE;VENTO	13800	15	79011	333,42
592	390	11809170-1	7	2023	12956	PEN 0103	PEN	1	3	13/7/23 14:49	13/07/2023 23:00	INTERNA;NAO PROGRAMADA;MEIO AMBIENTE;ARVORE OU VEGETACAO	13800	25	61458	204,49
593	390	11809192-1	7	2023	16585	GVI 0106	GVI	1	3	13/7/23 13:09	13/07/2023 20:20	INTERNA;NAO PROGRAMADA;MEIO AMBIENTE;VENTO	13800	144	117746	1035,08
594	390	11814479-1	7	2023	15837	EMB 0102	EMB	1	3	13/7/23 13:57	14/07/2023 17:30	INTERNA;NAO PROGRAMADA;MEIO AMBIENTE;VENTO	240	2	148437	55,09
595	390	11797131-1	7	2023	12928	JUQ 0103	JUQ	1	3	13/7/23 3:18	14/07/2023 15:00	INTERNA;NAO PROGRAMADA;MEIO AMBIENTE;VENTO	13800	444	19363	5361,73
596	390	11797181-1	7	2023	16593	VAR 0107	VAR	1	3	13/7/23 3:28	13/07/2023 05:22	INTERNA;NAO PROGRAMADA;MEIO AMBIENTE;VENTO	13800	741	109409	1407,49
597	390	11797265-1	7	2023	16587	PAR 0106	PAR	1	3	13/7/23 3:43	13/07/2023 14:03	INTERNA;NAO PROGRAMADA;MEIO AMBIENTE;ARVORE OU VEGETACAO	13800	28	29116	289,01
598	390	11797438-1	7	2023	12913	GUA 0102	GUA	1	3	13/7/23 4:31	13/07/2023 09:18	INTERNA;NAO PROGRAMADA;MEIO AMBIENTE;ARVORE OU VEGETACAO	13800	87	27407	415,55
599	390	11797637-1	7	2023	16589	SAC 0113	SAC	1	3	13/7/23 6:08	13/07/2023 13:05	INTERNA;NAO PROGRAMADA;MEIO AMBIENTE;ARVORE OU VEGETACAO	13800	32	46040	222,50
600	390	11797721-1	7	2023	12982	TMR 0108	TMR	1	3	13/7/23 6:38	13/07/2023 09:37	INTERNA;NAO PROGRAMADA;MEIO AMBIENTE;VENTO	13800	67	48276	200,80
601	390	11798244-1	7	2023	15822	TSE 0115	TSE	1	3	13/7/23 8:19	14/07/2023 00:36	INTERNA;NAO PROGRAMADA;MEIO AMBIENTE;ARVORE OU VEGETACAO	13800	183	123647	2865,65



602	390	11798339-1	7	2023	15817	ERM 0102	ERM	1	3	13/7/23 8:30	13/07/2023 13:10	INTERNA;NAO PROGRAMADA;MEIO AMBIENTE;ARVORE OU VEGETACAO	13800	18	90887	84,15
603	390	11798975-1	7	2023	16597	BAT 0104	BAT	1	3	13/7/23 9:32	14/07/2023 11:05	INTERNA;NAO PROGRAMADA;MEIO AMBIENTE;VENTO	13800	5	31713	127,74
604	390	11799547-1	7	2023	16586	MON 0113	MON	1	3	13/7/23 10:10	13/07/2023 12:31	INTERNA;NAO PROGRAMADA;MEIO AMBIENTE;ARVORE OU VEGETACAO	240	40	37505	93,57
605	390	11799562-1	7	2023	15833	ITN 0104	ITN	1	3	13/7/23 10:12	13/07/2023 14:50	INTERNA;NAO PROGRAMADA;MEIO AMBIENTE;ARVORE OU VEGETACAO	240	1	99318	4,64
606	390	11799632-1	7	2023	16586	MON 0102	MON	1	3	13/7/23 10:19	13/07/2023 15:27	INTERNA;NAO PROGRAMADA;MEIO AMBIENTE;ARVORE OU VEGETACAO	240	1	37505	5,13
607	390	11800656-1	7	2023	16599	GVI 0109	GVI	1	3	13/7/23 11:30	14/07/2023 12:30	INTERNA;NAO PROGRAMADA;MEIO AMBIENTE;VENTO	13800	11	94474	275,02
608	390	11800806-1	7	2023	12982	TMR 0102	TMR	1	3	13/7/23 11:39	14/07/2023 15:38	INTERNA;NAO PROGRAMADA;MEIO AMBIENTE;VENTO	13800	1441	48276	2957,80
609	390	11801289-1	7	2023	15839	CTA 0110	CTA	1	3	13/7/23 12:06	13/07/2023 15:27	INTERNA;NAO PROGRAMADA;MEIO AMBIENTE;VENTO	13800	105	46863	353,06
610	390	11801324-1	7	2023	12892	COI 0105	COI	1	3	13/7/23 12:08	14/07/2023 21:33	INTERNA;NAO PROGRAMADA;MEIO AMBIENTE;ARVORE OU VEGETACAO	13800	53	27171	1770,91
611	390	11801815-1	7	2023	16578	COT 0114	COT	1	3	13/7/23 12:35	15/07/2023 09:12	INTERNA;NAO PROGRAMADA;MEIO AMBIENTE;ARVORE OU VEGETACAO	240	1	43292	44,62
612	390	11802775-1	7	2023	16598	CAC 2302	CAC	1	3	13/7/23 13:24	13/07/2023 17:46	INTERNA;NAO PROGRAMADA;MEIO AMBIENTE;VENTO	23000	10	26834	34,02
613	390	11803034-1	7	2023	16604	VMA 0111	VMA	1	3	13/7/23 13:36	13/07/2023 15:54	INTERNA;NAO PROGRAMADA;MEIO AMBIENTE;VENTO	13800	42	38254	96,37
614	390	11804428-1	7	2023	12983	TIR 0108	TIR	1	3	13/7/23 14:43	14/07/2023 08:50	INTERNA;NAO PROGRAMADA;MEIO AMBIENTE;ARVORE OU VEGETACAO	13800	312	126723	9619,13
615	390	11805429-1	7	2023	12927	JOR 0104	JOR	1	3	13/7/23 15:43	14/07/2023 10:04	INTERNA;NAO PROGRAMADA;MEIO AMBIENTE;ARVORE OU VEGETACAO	13800	7	16569	128,34
616	390	11806579-1	7	2023	12838	AUT 0104	AUT	1	3	13/7/23 16:57	13/07/2023 23:28	INTERNA;NAO PROGRAMADA;MEIO AMBIENTE;ARVORE OU VEGETACAO	13800	118	72277	465,05
617	390	11807420-1	7	2023	15829	MPA 0109	MPA	1	3	13/7/23 18:01	14/07/2023 09:57	INTERNA;NAO PROGRAMADA;MEIO AMBIENTE;VENTO	240	3	79375	47,80
618	390	11807555-1	7	2023	12966	RPI 0111	RPI	1	3	13/7/23 17:54	14/07/2023 23:50	INTERNA;NAO PROGRAMADA;MEIO AMBIENTE;ARVORE OU VEGETACAO	13800	29	68797	867,59
619	390	11809584-1	7	2023	12995	VPA 0107	VPA	1	3	13/7/23 21:24	13/07/2023 23:40	INTERNA;NAO PROGRAMADA;MEIO AMBIENTE;VENTO	13800	103	23067	233,04
620	390	11808839-1	7	2023	12969	SAB 0111	SAB	1	3	13/7/23 19:22	14/07/2023 17:11	INTERNA;NAO PROGRAMADA;MEIO AMBIENTE;ARVORE OU VEGETACAO	13800	23	35536	501,77
621	390	11797299-1	7	2023	12835	ANC 0103	ANC	1	3	13/7/23 3:51	13/07/2023 08:27	INTERNA;NAO PROGRAMADA;MEIO AMBIENTE;ARVORE OU VEGETACAO	13800	79	49788	363,47
622	390	11797926-1	7	2023	12957	PER 0102	PER	1	3	13/7/23 7:29	13/07/2023 12:06	INTERNA;NAO PROGRAMADA;MEIO AMBIENTE;ARVORE OU VEGETACAO	13800	40	106256	184,84
623	390	11797939-1	7	2023	12922	ITR 0105	ITR	1	3	13/7/23 7:32	15/07/2023 08:58	INTERNA;NAO PROGRAMADA;MEIO AMBIENTE;VENTO	240	4	97725	197,74
624	390	11798062-1	7	2023	16603	ROS 0104	ROS	1	3	13/7/23 6:18	14/07/2023 15:00	INTERNA;NAO PROGRAMADA;MEIO AMBIENTE;ARVORE OU VEGETACAO	13800	41	27134	1021,75
625	390	11798226-1	7	2023	12892	COI 0102	COI	1	3	13/7/23 8:17	15/07/2023 11:14	INTERNA;NAO PROGRAMADA;MEIO AMBIENTE;VENTO	240	2	27171	101,93
626	390	11798266-1	7	2023	16595	ALP 0102	ALP	1	3	13/7/23 8:21	13/07/2023 14:41	INTERNA;NAO PROGRAMADA;MEIO AMBIENTE;ARVORE OU VEGETACAO	13800	2135	30628	6963,66
627	390	11798582-1	7	2023	16600	JAC 0103	JAC	1	3	13/7/23 8:01	13/07/2023 15:50	INTERNA;NAO PROGRAMADA;MEIO AMBIENTE;VENTO	13800	517	64783	4040,79
628	390	11798605-1	7	2023	15819	VAL 0107	VAL	1	3	13/7/23 8:59	14/07/2023 15:18	INTERNA;NAO PROGRAMADA;MEIO AMBIENTE;VENTO	13800	1	17717	30,32



629	390	11798723-1	7	2023	12912	GNA 0111	GNA	1	3	13/7/23 8:46	13/07/2023 21:20	INTERNA;NAO PROGRAMADA;MEIO AMBIENTE;VENTO	34500	674	94548	8458,70
630	390	11798767-1	7	2023	16599	GVI 0102	GVI	1	3	13/7/23 9:17	15/07/2023 10:16	INTERNA;NAO PROGRAMADA;MEIO AMBIENTE;ARVORE OU VEGETACAO	240	2	94474	97,98
631	390	11800190-1	7	2023	12971	SMA 0104	SMA	1	3	13/7/23 11:00	13/07/2023 12:40	INTERNA;NAO PROGRAMADA;MEIO AMBIENTE;ARVORE OU VEGETACAO	13800	320	99237	529,33
632	390	11801075-1	7	2023	12892	COI 0106	COI	1	3	13/7/23 11:54	15/07/2023 06:14	INTERNA;NAO PROGRAMADA;MEIO AMBIENTE;VENTO	13800	73	27171	3090,68
633	390	11801120-1	7	2023	16593	IMG 0103	IMG	1	3	13/7/23 11:56	15/07/2023 10:15	INTERNA;NAO PROGRAMADA;MEIO AMBIENTE;ARVORE OU VEGETACAO	13800	13	109409	601,91
634	390	11801320-1	7	2023	15834	ITP 0102	ITP	1	3	13/7/23 12:07	15/07/2023 14:15	INTERNA;NAO PROGRAMADA;MEIO AMBIENTE;ARVORE OU VEGETACAO	13800	3	62145	150,40
635	390	11801523-1	7	2023	12966	RPI 0103	RPI	1	3	13/7/23 12:22	14/07/2023 12:36	INTERNA;NAO PROGRAMADA;MEIO AMBIENTE;VENTO	13800	515	68797	7870,86
636	390	11801575-1	7	2023	13000	VIT 0110	VIT	1	3	13/7/23 10:11	14/07/2023 12:08	INTERNA;NAO PROGRAMADA;MEIO AMBIENTE;VENTO	13800	80	103726	2075,33
637	390	11801593-1	7	2023	16580	ASE 0102	ASE	1	3	13/7/23 12:24	14/07/2023 01:45	INTERNA;NAO PROGRAMADA;MEIO AMBIENTE;VENTO	13800	82	76787	1094,02
638	390	11801631-1	7	2023	13000	VIT 0109	VIT	1	3	13/7/23 11:26	14/07/2023 08:21	INTERNA;NAO PROGRAMADA;MEIO AMBIENTE;VENTO	13800	606	103726	12671,63
639	390	11802499-1	7	2023	12892	COI 0104	COI	1	3	13/7/23 13:10	13/07/2023 22:02	INTERNA;NAO PROGRAMADA;MEIO AMBIENTE;VENTO	13800	25	27171	221,66
640	390	11803004-1	7	2023	15827	MAZ 0102	MAZ	1	3	13/7/23 13:35	14/07/2023 12:51	INTERNA;NAO PROGRAMADA;MEIO AMBIENTE;ARVORE OU VEGETACAO	13800	96	152272	2233,09
641	390	11803005-1	7	2023	12930	LEO 0108	LEO	1	3	13/7/23 13:35	14/07/2023 17:20	INTERNA;NAO PROGRAMADA;MEIO AMBIENTE;VENTO	240	1	37424	27,74
642	390	11803410-1	7	2023	12866	CPE 0105	CPE	1	3	13/7/23 13:54	14/07/2023 13:52	INTERNA;NAO PROGRAMADA;MEIO AMBIENTE;ARVORE OU VEGETACAO	13800	54	42704	1293,80
643	390	11803588-1	7	2023	16594	VME 0103	VME	1	3	13/7/23 14:02	13/07/2023 23:01	INTERNA;NAO PROGRAMADA;MEIO AMBIENTE;VENTO	13800	144	90822	1292,96
644	390	11803632-1	7	2023	12928	JUQ 0103	JUQ	1	3	13/7/23 14:04	15/07/2023 13:30	INTERNA;NAO PROGRAMADA;MEIO AMBIENTE;ARVORE OU VEGETACAO	13800	9	19363	426,82
645	390	11803783-1	7	2023	15834	ITP 0104	ITP	1	3	13/7/23 14:11	15/07/2023 13:45	INTERNA;NAO PROGRAMADA;MEIO AMBIENTE;ARVORE OU VEGETACAO	13800	5	62145	237,81
646	390	11803845-1	7	2023	12956	PEN 0110	PEN	1	3	13/7/23 14:13	15/07/2023 05:28	INTERNA;NAO PROGRAMADA;MEIO AMBIENTE;VENTO	13800	6740	61458	6952,90
647	390	11804321-1	7	2023	12900	CUP 0109	CUP	1	3	13/7/23 14:36	15/07/2023 17:11	INTERNA;NAO PROGRAMADA;MEIO AMBIENTE;VENTO	240	2	108567	101,16
648	390	11804674-1	7	2023	15841	BAI 0104	BAI	1	3	13/7/23 14:58	13/07/2023 16:35	INTERNA;NAO PROGRAMADA;MEIO AMBIENTE;VENTO	240	27	64967	5,16
649	390	11804787-1	7	2023	12999	VTA 0104	VTA	1	3	13/7/23 15:05	15/07/2023 10:14	INTERNA;NAO PROGRAMADA;MEIO AMBIENTE;VENTO	240	8	67382	345,19
650	390	11806291-1	7	2023	12912	GNA 0115	GNA	1	3	13/7/23 16:42	14/07/2023 12:31	INTERNA;NAO PROGRAMADA;MEIO AMBIENTE;VENTO	240	2	94548	39,65
651	390	11806495-1	7	2023	15839	CTA 0110	CTA	1	3	13/7/23 16:39	14/07/2023 11:07	INTERNA;NAO PROGRAMADA;MEIO AMBIENTE;ARVORE OU VEGETACAO	13800	26	46863	480,18
652	390	11807548-1	7	2023	15834	ITP 0115	ITP	1	3	13/7/23 18:09	15/07/2023 04:04	INTERNA;NAO PROGRAMADA;MEIO AMBIENTE;ARVORE OU VEGETACAO	13800	15	62145	508,75
653	390	11808860-1	7	2023	12868	CAA 0105	CAA	1	3	13/7/23 19:47	15/07/2023 10:40	INTERNA;NAO PROGRAMADA;MEIO AMBIENTE;ARVORE OU VEGETACAO	240	1	56741	38,89
654	390	11809598-1	7	2023	16578	COT 0111	COT	1	3	13/7/23 15:14	15/07/2023 13:07	INTERNA;NAO PROGRAMADA;MEIO AMBIENTE;VENTO	13800	44	43292	1974,65
655	390	11809658-1	7	2023	12966	RPI 0111	RPI	1	3	13/7/23 11:07	15/07/2023 03:05	INTERNA;NAO PROGRAMADA;MEIO AMBIENTE;VENTO	13800	87	68797	3431,54
656	390	11810832-1	7	2023	12911	GJU 0111	GJU	1	3	13/7/23 10:34	14/07/2023 09:44	INTERNA;NAO PROGRAMADA;MEIO AMBIENTE;ARVORE OU VEGETACAO	240	1	23037	23,17



657	390	11810869-1	7	2023	12951	PAN 0111	PAN	1	3	13/7/23 9:47	14/07/2023 13:45	INTERNA;NAO PROGRAMADA;MEIO AMBIENTE;ARVORE OU VEGETACAO	13800	22	48516	615,25
658	390	11797605-1	7	2023	16587	PAR 0109	PAR	1	3	13/7/23 5:55	14/07/2023 11:49	INTERNA;NAO PROGRAMADA;MEIO AMBIENTE;ARVORE OU VEGETACAO	13800	12	29116	358,76
659	390	11797681-1	7	2023	12913	GUA 0110	GUA	1	3	13/7/23 6:27	13/07/2023 10:19	INTERNA;NAO PROGRAMADA;MEIO AMBIENTE;ARVORE OU VEGETACAO	13800	77	27407	297,46
660	390	11798068-1	7	2023	16583	MAU 0110	MAU	1	3	13/7/23 7:12	13/07/2023 10:33	INTERNA;NAO PROGRAMADA;MEIO AMBIENTE;ARVORE OU VEGETACAO	13800	68	90433	227,54
661	390	11798186-1	7	2023	12968	RGR 0104	RGR	1	3	13/7/23 8:11	13/07/2023 10:40	INTERNA;NAO PROGRAMADA;MEIO AMBIENTE;ARVORE OU VEGETACAO	13800	72	42136	178,16
662	390	11798598-1	7	2023	12868	CAA 0111	CAA	1	3	13/7/23 8:58	15/07/2023 11:52	INTERNA;NAO PROGRAMADA;MEIO AMBIENTE;ARVORE OU VEGETACAO	13800	15	56741	763,45
663	390	11798717-1	7	2023	16597	BAT 0104	BAT	1	3	13/7/23 9:11	13/07/2023 22:35	INTERNA;NAO PROGRAMADA;MEIO AMBIENTE;ARVORE OU VEGETACAO	13800	321	31713	4302,11
664	390	11798852-1	7	2023	12954	PSD 0106	PSD	1	3	13/7/23 9:23	13/07/2023 12:45	INTERNA;NAO PROGRAMADA;MEIO AMBIENTE;VENTO	13800	61	65400	204,55
665	390	11798953-1	7	2023	12960	PRI 0103	PRI	1	3	13/7/23 9:30	13/07/2023 12:13	INTERNA;NAO PROGRAMADA;MEIO AMBIENTE;VENTO	13800	3290	72818	8953,37
666	390	11799056-1	7	2023	12868	CAA 0102	CAA	1	3	13/7/23 9:37	13/07/2023 12:35	INTERNA;NAO PROGRAMADA;MEIO AMBIENTE;ARVORE OU VEGETACAO	13800	829	56741	2463,05
667	390	11799752-1	7	2023	12866	CPE 0106	CPE	1	3	13/7/23 10:28	14/07/2023 13:01	INTERNA;NAO PROGRAMADA;MEIO AMBIENTE;VENTO	240	1	42704	26,54
668	390	11799935-1	7	2023	15834	ITP 0102	ITP	1	3	13/7/23 10:38	15/07/2023 20:07	INTERNA;NAO PROGRAMADA;MEIO AMBIENTE;ARVORE OU VEGETACAO	13800	6	62145	344,84
669	390	11800014-1	7	2023	15814	JAG 0106	JAG	1	3	13/7/23 10:44	13/07/2023 18:08	INTERNA;NAO PROGRAMADA;MEIO AMBIENTE;ARVORE OU VEGETACAO	13800	45	22869	233,81
670	390	11800025-1	7	2023	15834	ITP 0108	ITP	1	3	13/7/23 10:45	14/07/2023 14:35	INTERNA;NAO PROGRAMADA;MEIO AMBIENTE;ARVORE OU VEGETACAO	13800	4	62145	111,31
671	390	11800558-1	7	2023	12874	CAP 0110	CAP	1	3	13/7/23 11:25	14/07/2023 09:00	INTERNA;NAO PROGRAMADA;MEIO AMBIENTE;VENTO	13800	140	45147	3021,90
672	390	11800644-1	7	2023	12987	UTI 0105	UTI	1	3	13/7/23 11:30	14/07/2023 15:07	INTERNA;NAO PROGRAMADA;MEIO AMBIENTE;VENTO	240	1	66856	27,62
673	390	11800982-1	7	2023	12845	BAR 0106	BAR	1	3	13/7/23 11:48	14/07/2023 06:07	INTERNA;NAO PROGRAMADA;MEIO AMBIENTE;VENTO	13800	160	119930	2928,04
674	390	11801511-1	7	2023	12874	CAP 0108	CAP	1	3	13/7/23 12:21	14/07/2023 15:17	INTERNA;NAO PROGRAMADA;MEIO AMBIENTE;VENTO	13800	50	45147	1346,25
675	390	11801773-1	7	2023	12966	RPI 0102	RPI	1	3	13/7/23 12:00	14/07/2023 12:05	INTERNA;NAO PROGRAMADA;MEIO AMBIENTE;ARVORE OU VEGETACAO	13800	313	68797	7536,87
676	390	11801892-1	7	2023	15826	MSA 0107	MSA	1	3	13/7/23 12:40	13/07/2023 14:40	INTERNA;NAO PROGRAMADA;MEIO AMBIENTE;VENTO	13800	172	89602	344,38
677	390	11802516-1	7	2023	12950	OSA 0106	OSA	1	3	13/7/23 13:11	13/07/2023 16:15	INTERNA;NAO PROGRAMADA;MEIO AMBIENTE;VENTO	240	1	48132	3,07
678	390	11802795-1	7	2023	16594	VME 0103	VME	1	3	13/7/23 13:25	15/07/2023 08:14	INTERNA;NAO PROGRAMADA;MEIO AMBIENTE;VENTO	240	4	90822	171,28
679	390	11802886-1	7	2023	16605	SBC 0108	SBC	1	3	13/7/23 13:29	14/07/2023 05:51	INTERNA;NAO PROGRAMADA;MEIO AMBIENTE;ARVORE OU VEGETACAO	13800	102	73150	1668,41
680	390	11803117-1	7	2023	16597	BAT 0104	BAT	1	3	13/7/23 13:41	14/07/2023 04:27	INTERNA;NAO PROGRAMADA;MEIO AMBIENTE;ARVORE OU VEGETACAO	13800	11	31713	162,44
681	390	11803248-1	7	2023	12999	VTA 0103	VTA	1	3	13/7/23 13:47	14/07/2023 18:48	INTERNA;NAO PROGRAMADA;MEIO AMBIENTE;ARVORE OU VEGETACAO	240	2	67382	58,05
682	390	11803721-1	7	2023	12973	SND 0107	SND	1	3	13/7/23 13:14	14/07/2023 11:19	INTERNA;NAO PROGRAMADA;MEIO AMBIENTE;VENTO	240	1	50816	22,09
683	390	11803807-1	7	2023	12900	CUP 0103	CUP	1	3	13/7/23 14:12	15/07/2023 00:53	INTERNA;NAO PROGRAMADA;MEIO AMBIENTE;VENTO	13800	144	108567	4993,76

684	390	11803986-1	7	2023	16587	ALP 0104	ALP	1	3	13/7/23 14:21	14/07/2023 16:17	INTERNA;NAO PROGRAMADA;MEIO AMBIENTE;VENTO	13800	43	29116	697,80
685	390	11804423-1	7	2023	12915	HIP 0106	HIP	1	3	13/7/23 14:43	13/07/2023 21:55	INTERNA;NAO PROGRAMADA;MEIO AMBIENTE;ARVORE OU VEGETACAO	13800	926	21962	6649,72
686	390	11805158-1	7	2023	12934	MAT 0110	MAT	1	3	13/7/23 15:25	14/07/2023 02:59	INTERNA;NAO PROGRAMADA;MEIO AMBIENTE;VENTO	13800	106	138054	1224,51
687	390	11805313-1	7	2023	15817	ERM 0109	ERM	1	3	13/7/23 15:36	15/07/2023 11:39	INTERNA;NAO PROGRAMADA;MEIO AMBIENTE;VENTO	240	1	90887	44,05
688	390	11806593-1	7	2023	12874	CAP 0108	CAP	1	3	13/7/23 16:35	14/07/2023 09:21	INTERNA;NAO PROGRAMADA;MEIO AMBIENTE;VENTO	13800	523	45147	8774,49
689	390	11808528-1	7	2023	12823	SOC 0102	SOC	1	3	13/7/23 18:17	15/07/2023 12:19	INTERNA;NAO PROGRAMADA;MEIO AMBIENTE;ARVORE OU VEGETACAO	240	6	15271	228,22
690	390	11808550-1	7	2023	12866	CPE 0105	CPE	1	3	13/7/23 19:21	14/07/2023 11:16	INTERNA;NAO PROGRAMADA;MEIO AMBIENTE;VENTO	240	5	42704	79,53
691	390	11808709-1	7	2023	12966	RPI 0111	RPI	1	3	13/7/23 18:44	14/07/2023 17:27	INTERNA;NAO PROGRAMADA;MEIO AMBIENTE;ARVORE OU VEGETACAO	13800	110	68797	2498,13
692	390	11810932-1	7	2023	12952	PRE 0103	PRE	1	3	13/7/23 21:04	15/07/2023 09:50	INTERNA;NAO PROGRAMADA;MEIO AMBIENTE;ARVORE OU VEGETACAO	13800	6	39819	220,59
693	390	11815840-1	7	2023	12967	RBO 0108	RBO	1	3	13/7/23 14:14	14/07/2023 21:17	INTERNA;NAO PROGRAMADA;MEIO AMBIENTE;ARVORE OU VEGETACAO	240	1	86903	31,03
694	390	11797430-1	7	2023	12952	PRE 0103	PRE	1	3	13/7/23 4:29	14/07/2023 10:10	INTERNA;NAO PROGRAMADA;MEIO AMBIENTE;ARVORE OU VEGETACAO	13800	64	39819	1899,72
695	390	11798173-1	7	2023	12845	BAR 0113	BAR	1	3	13/7/23 8:08	13/07/2023 10:02	INTERNA;NAO PROGRAMADA;MEIO AMBIENTE;VENTO	13800	2884	119930	3084,86
696	390	11798401-1	7	2023	15834	ITP 0103	ITP	1	3	13/7/23 8:16	13/07/2023 11:50	INTERNA;NAO PROGRAMADA;MEIO AMBIENTE;ARVORE OU VEGETACAO	13800	51	62145	181,89
697	390	11798634-1	7	2023	12872	CAL 0115	CAL	1	3	13/7/23 9:03	15/07/2023 12:25	INTERNA;NAO PROGRAMADA;MEIO AMBIENTE;ARVORE OU VEGETACAO	13800	12	25355	616,35
698	390	11798799-1	7	2023	12930	LEO 0102	LEO	1	3	13/7/23 9:19	15/07/2023 12:08	INTERNA;NAO PROGRAMADA;MEIO AMBIENTE;ARVORE OU VEGETACAO	13800	12	37424	325,37
699	390	11799610-1	7	2023	15831	LUB 0113	LUB	1	3	13/7/23 10:16	13/07/2023 12:28	INTERNA;NAO PROGRAMADA;MEIO AMBIENTE;ARVORE OU VEGETACAO	13800	191	99504	418,77
700	390	11800301-1	7	2023	12969	SAB 0114	SAB	1	3	13/7/23 11:08	13/07/2023 14:09	INTERNA;NAO PROGRAMADA;MEIO AMBIENTE;ARVORE OU VEGETACAO	240	1	35536	3,02
701	390	11800426-1	7	2023	12973	SND 0113	SND	1	3	13/7/23 11:18	13/07/2023 16:50	INTERNA;NAO PROGRAMADA;MEIO AMBIENTE;ARVORE OU VEGETACAO	13800	259	50816	1434,50
702	390	11800533-1	7	2023	15818	VFO 0111	VFO	1	3	13/7/23 11:24	15/07/2023 09:30	INTERNA;NAO PROGRAMADA;MEIO AMBIENTE;ARVORE OU VEGETACAO	240	1	72402	46,10
703	390	11800870-1	7	2023	16598	CAC 2304	CAC	1	3	13/7/23 11:43	15/07/2023 01:30	INTERNA;NAO PROGRAMADA;MEIO AMBIENTE;ARVORE OU VEGETACAO	23000	26	26834	982,50
704	390	11801096-1	7	2023	13000	VIT 0110	VIT	1	3	13/7/23 11:54	14/07/2023 09:45	INTERNA;NAO PROGRAMADA;MEIO AMBIENTE;VENTO	13800	157	103726	3428,14
705	390	11801665-1	7	2023	12957	PER 0102	PER	1	3	13/7/23 12:27	13/07/2023 14:40	INTERNA;NAO PROGRAMADA;MEIO AMBIENTE;VENTO	13800	85	106256	187,05
706	390	11802903-1	7	2023	15831	SOC 0103	SOC	1	3	13/7/23 13:30	14/07/2023 09:35	INTERNA;NAO PROGRAMADA;MEIO AMBIENTE;ARVORE OU VEGETACAO	240	1	99504	20,07
707	390	11803406-1	7	2023	12946	MOC 0114	MOC	1	3	13/7/23 13:54	13/07/2023 15:57	INTERNA;NAO PROGRAMADA;MEIO AMBIENTE;ARVORE OU VEGETACAO	13800	16	23467	32,76
708	390	11804844-1	7	2023	15817	ERM 0106	ERM	1	3	13/7/23 14:16	14/07/2023 16:20	INTERNA;NAO PROGRAMADA;MEIO AMBIENTE;VENTO	13800	35	90887	911,96
709	390	11804964-1	7	2023	16571	ALV 0112	ALV	1	3	13/7/23 15:05	14/07/2023 10:15	INTERNA;NAO PROGRAMADA;MEIO AMBIENTE;ARVORE OU VEGETACAO	13800	377	74460	7225,21
710	390	11805578-1	7	2023	15834	ITP 0104	ITP	1	3	13/7/23 15:56	15/07/2023 15:10	INTERNA;NAO PROGRAMADA;MEIO AMBIENTE;ARVORE OU VEGETACAO	13800	14	62145	661,06



711	390	11805598-1	7	2023	15837	EMB 0103	EMB	1	3	13/7/23 15:58	14/07/2023 21:12	INTERNA;NAO PROGRAMADA;MEIO AMBIENTE;VENTO	13800	89	148437	2601,89
712	390	11806017-1	7	2023	12892	COI 0103	COI	1	3	13/7/23 16:24	14/07/2023 22:50	INTERNA;NAO PROGRAMADA;MEIO AMBIENTE;ARVORE OU VEGETACAO	13800	8	27171	243,35
713	390	11807043-1	7	2023	15822	TSE 0110	TSE	1	3	13/7/23 16:52	14/07/2023 12:12	INTERNA;NAO PROGRAMADA;MEIO AMBIENTE;VENTO	13800	124	123647	2397,82
714	390	11807647-1	7	2023	15834	ITP 0111	ITP	1	3	13/7/23 4:46	14/07/2023 15:40	INTERNA;NAO PROGRAMADA;MEIO AMBIENTE;VENTO	13800	12	62145	435,84
715	390	11808334-1	7	2023	12969	SAB 0114	SAB	1	3	13/7/23 19:02	16/07/2023 00:17	INTERNA;NAO PROGRAMADA;MEIO AMBIENTE;ARVORE OU VEGETACAO	240	1	35536	53,25
716	390	11808646-1	7	2023	15834	ITP 0111	ITP	1	3	13/7/23 18:15	14/07/2023 10:50	INTERNA;NAO PROGRAMADA;MEIO AMBIENTE;ARVORE OU VEGETACAO	13800	81	62145	1342,51
717	390	11809009-1	7	2023	12986	TTI 0106	TTI	1	3	13/7/23 19:59	14/07/2023 13:55	INTERNA;NAO PROGRAMADA;MEIO AMBIENTE;VENTO	13800	1	35088	17,92
718	390	11807939-1	7	2023	12892	COI 0105	COI	1	3	13/7/23 18:34	14/07/2023 13:52	INTERNA;NAO PROGRAMADA;MEIO AMBIENTE;VENTO	13800	1	27171	19,30
719	390	11797185-1	7	2023	16572	BRU 0112	BRU	1	3	13/7/23 3:29	13/07/2023 07:25	INTERNA;NAO PROGRAMADA;MEIO AMBIENTE;ARVORE OU VEGETACAO	13800	355	55244	1393,97
720	390	11797200-1	7	2023	16598	CAC 2303	CAC	1	3	13/7/23 3:33	15/07/2023 12:06	INTERNA;NAO PROGRAMADA;MEIO AMBIENTE;VENTO	23000	12	26834	678,58
721	390	11797209-1	7	2023	12862	BUT 0112	BUT	1	3	13/7/23 3:35	13/07/2023 06:02	INTERNA;NAO PROGRAMADA;MEIO AMBIENTE;VENTO	13800	925	27677	1884,17
722	390	11797374-1	7	2023	15829	MPA 0102	MPA	1	3	13/7/23 4:03	13/07/2023 05:16	INTERNA;NAO PROGRAMADA;MEIO AMBIENTE;ARVORE OU VEGETACAO	13800	1454	79375	1792,06
723	390	11797441-1	7	2023	12907	EGU 0103	EGU	1	3	13/7/23 4:32	13/07/2023 09:18	INTERNA;NAO PROGRAMADA;MEIO AMBIENTE;ARVORE OU VEGETACAO	13800	11	21431	52,29
724	390	11797448-1	7	2023	16581	JAN 0104	JAN	1	3	13/7/23 4:35	13/07/2023 15:51	INTERNA;NAO PROGRAMADA;MEIO AMBIENTE;ARVORE OU VEGETACAO	13800	398	81715	4479,83
725	390	11797610-1	7	2023	16576	CPI 0108	CPI	1	3	13/7/23 5:59	13/07/2023 10:12	INTERNA;NAO PROGRAMADA;MEIO AMBIENTE;VENTO	240	1	85466	4,21
726	390	11797633-1	7	2023	15821	TAI 0108	TAI	1	3	13/7/23 6:07	13/07/2023 11:15	INTERNA;NAO PROGRAMADA;MEIO AMBIENTE;ARVORE OU VEGETACAO	240	87	83137	138,92
727	390	11797776-1	7	2023	12934	MAT 0106	MAT	1	3	13/7/23 6:51	13/07/2023 12:21	INTERNA;NAO PROGRAMADA;MEIO AMBIENTE;VENTO	240	163	138054	581,94
728	390	11797823-1	7	2023	16605	SBC 0102	SBC	1	3	13/7/23 7:02	13/07/2023 08:48	INTERNA;NAO PROGRAMADA;MEIO AMBIENTE;ARVORE OU VEGETACAO	13800	2	73150	3,53
729	390	11798082-1	7	2023	15834	ITP 0105	ITP	1	3	13/7/23 7:53	15/07/2023 09:40	INTERNA;NAO PROGRAMADA;MEIO AMBIENTE;ARVORE OU VEGETACAO	13800	25	62145	1244,47
730	390	11798370-1	7	2023	12996	VPC 0102	VPC	1	3	13/7/23 8:34	13/07/2023 16:55	INTERNA;NAO PROGRAMADA;MEIO AMBIENTE;VENTO	13800	3833	61602	15382,04
731	390	11798393-1	7	2023	16598	CAC 2303	CAC	1	3	13/7/23 8:37	15/07/2023 03:29	INTERNA;NAO PROGRAMADA;MEIO AMBIENTE;VENTO	23000	285	26834	12213,83
732	390	11798996-1	7	2023	12966	RPI 0103	RPI	1	3	13/7/23 9:33	15/07/2023 02:16	INTERNA;NAO PROGRAMADA;MEIO AMBIENTE;ARVORE OU VEGETACAO	13800	35	68797	1354,87
733	390	11799047-1	7	2023	12911	GJU 0111	GJU	1	3	13/7/23 9:36	13/07/2023 11:29	INTERNA;NAO PROGRAMADA;MEIO AMBIENTE;ARVORE OU VEGETACAO	13800	282	23037	528,12
734	390	11799141-1	7	2023	15818	VFO 0113	VFO	1	3	13/7/23 9:43	13/07/2023 16:45	INTERNA;NAO PROGRAMADA;MEIO AMBIENTE;VENTO	13800	132	72402	928,00
735	390	11799172-1	7	2023	16601	PLA 0104	PLA	1	3	13/7/23 9:45	14/07/2023 08:51	INTERNA;NAO PROGRAMADA;MEIO AMBIENTE;VENTO	13800	322	20640	7440,88
736	390	11799221-1	7	2023	12951	PAN 0105	PAN	1	3	13/7/23 9:49	14/07/2023 17:05	INTERNA;NAO PROGRAMADA;MEIO AMBIENTE;VENTO	13800	39	48516	1219,63
737	390	11799482-1	7	2023	12958	PNH 0112	PNH	1	3	13/7/23 10:04	14/07/2023 01:03	INTERNA;NAO PROGRAMADA;MEIO AMBIENTE;ARVORE OU VEGETACAO	13800	107	26000	973,82



738	390	11799962-1	7	2023	15822	TSE 0110	TSE	1	3	13/7/23 9:58	14/07/2023 15:32	INTERNA;NAO PROGRAMADA;MEIO AMBIENTE;VENTO	240	1	123647	29,58
739	390	11800631-1	7	2023	16592	VGR 2304	VGR	1	3	13/7/23 11:29	15/07/2023 04:30	INTERNA;NAO PROGRAMADA;MEIO AMBIENTE;ARVORE OU VEGETACAO	23000	63	20944	2583,23
740	390	11800679-1	7	2023	15834	ITP 0108	ITP	1	3	13/7/23 8:36	14/07/2023 11:50	INTERNA;NAO PROGRAMADA;MEIO AMBIENTE;VENTO	13800	56	62145	1524,77
741	390	11800902-1	7	2023	16598	CAC 2304	CAC	1	3	13/7/23 11:45	15/07/2023 15:20	INTERNA;NAO PROGRAMADA;MEIO AMBIENTE;ARVORE OU VEGETACAO	23000	7	26834	361,10
742	390	11800957-1	7	2023	12986	TTI 0110	TTI	1	3	13/7/23 11:47	14/07/2023 12:25	INTERNA;NAO PROGRAMADA;MEIO AMBIENTE;ARVORE OU VEGETACAO	13800	476	35088	11727,05
743	390	11802420-1	7	2023	12976	SIL 0107	SIL	1	3	13/7/23 13:05	13/07/2023 19:01	INTERNA;NAO PROGRAMADA;MEIO AMBIENTE;VENTO	13800	1757	53183	10319,93
744	390	11802492-1	7	2023	12986	TTI 0107	TTI	1	3	13/7/23 13:10	14/07/2023 05:40	INTERNA;NAO PROGRAMADA;MEIO AMBIENTE;VENTO	13800	266	35088	4386,86
745	390	11803067-1	7	2023	15827	MAZ 0105	MAZ	1	3	13/7/23 13:38	14/07/2023 15:40	INTERNA;NAO PROGRAMADA;MEIO AMBIENTE;ARVORE OU VEGETACAO	240	130	152272	3323,16
746	390	11803671-1	7	2023	16585	MBE 0103	MBE	1	3	13/7/23 14:06	15/07/2023 11:08	INTERNA;NAO PROGRAMADA;MEIO AMBIENTE;ARVORE OU VEGETACAO	240	1	117746	45,03
747	390	11803672-1	7	2023	12877	CRA 0103	CRA	1	3	13/7/23 14:06	14/07/2023 16:03	INTERNA;NAO PROGRAMADA;MEIO AMBIENTE;VENTO	13800	66	87641	1712,85
748	390	11803790-1	7	2023	15816	ESP 0103	ESP	1	3	13/7/23 14:11	14/07/2023 09:36	INTERNA;NAO PROGRAMADA;MEIO AMBIENTE;VENTO	13800	87	39880	1666,46
749	390	11803999-1	7	2023	12952	PRE 0102	PRE	1	3	13/7/23 14:21	14/07/2023 23:07	INTERNA;NAO PROGRAMADA;MEIO AMBIENTE;ARVORE OU VEGETACAO	13800	22	39819	720,71
750	390	11804312-1	7	2023	12973	SND 0104	SND	1	3	13/7/23 14:36	15/07/2023 09:30	INTERNA;NAO PROGRAMADA;MEIO AMBIENTE;ARVORE OU VEGETACAO	13800	15	50816	643,46
751	390	11804495-1	7	2023	12952	PRE 0108	PRE	1	3	13/7/23 14:47	15/07/2023 18:45	INTERNA;NAO PROGRAMADA;MEIO AMBIENTE;ARVORE OU VEGETACAO	13800	35	39819	1818,78
752	390	11804715-1	7	2023	12946	MOR 0111	MOR	1	3	13/7/23 14:47	14/07/2023 11:54	INTERNA;NAO PROGRAMADA;MEIO AMBIENTE;ARVORE OU VEGETACAO	13800	1034	23467	5150,56
753	390	11806037-1	7	2023	16571	ALV 0112	ALV	1	3	13/7/23 16:19	14/07/2023 11:00	INTERNA;NAO PROGRAMADA;MEIO AMBIENTE;ARVORE OU VEGETACAO	13800	301	74460	5625,77
754	390	11806083-1	7	2023	15818	VFO 0111	VFO	1	3	13/7/23 16:28	14/07/2023 09:11	INTERNA;NAO PROGRAMADA;MEIO AMBIENTE;VENTO	13800	40	72402	668,48
755	390	11807012-1	7	2023	15839	CTA 0110	CTA	1	3	13/7/23 16:07	14/07/2023 09:57	INTERNA;NAO PROGRAMADA;MEIO AMBIENTE;VENTO	13800	105	46863	1873,40
756	390	11808108-1	7	2023	12959	PIP 0108	PIP	1	3	13/7/23 18:47	15/07/2023 11:02	INTERNA;NAO PROGRAMADA;MEIO AMBIENTE;VENTO	240	1	28668	40,26
757	390	11809459-1	7	2023	16587	PAR 0109	PAR	1	3	13/7/23 21:04	14/07/2023 20:10	INTERNA;NAO PROGRAMADA;MEIO AMBIENTE;ARVORE OU VEGETACAO	13800	12	29116	277,29
758	390	11809648-1	7	2023	12968	RGR 0104	RGR	1	3	13/7/23 21:39	15/07/2023 10:21	INTERNA;NAO PROGRAMADA;MEIO AMBIENTE;ARVORE OU VEGETACAO	13800	51	42136	1846,12
759	390	11812512-1	7	2023	16592	VGR 2301	VGR	1	3	13/7/23 9:35	15/07/2023 09:49	INTERNA;NAO PROGRAMADA;MEIO AMBIENTE;ARVORE OU VEGETACAO	23000	97	20944	4679,68
760	390	11801040-1	7	2023	15827	MAZ 0110	MAZ	1	3	13/7/23 11:51	14/07/2023 13:48	INTERNA;NAO PROGRAMADA;MEIO AMBIENTE;VENTO	13800	152	152272	3944,95
761	390	11805541-1	7	2023	12982	TMR 0108	TMR	1	3	13/7/23 15:54	13/07/2023 23:45	INTERNA;NAO PROGRAMADA;MEIO AMBIENTE;VENTO	13800	156	48276	1226,29
762	390	11797112-1	7	2023	16592	VGR 2304	VGR	1	3	13/7/23 3:07	13/07/2023 04:29	INTERNA;NAO PROGRAMADA;MEIO AMBIENTE;VENTO	23000	238	20944	322,69
763	390	11797444-1	7	2023	12835	ANC 0104	ANC	1	3	13/7/23 4:34	13/07/2023 08:21	INTERNA;NAO PROGRAMADA;MEIO AMBIENTE;ARVORE OU VEGETACAO	240	1	49788	0,91
764	390	11797621-1	7	2023	16580	ASE 0103	ASE	1	3	13/7/23 3:33	13/07/2023 09:30	INTERNA;NAO PROGRAMADA;MEIO AMBIENTE;ARVORE OU VEGETACAO	13800	108	76787	641,43

765	390	11797653-1	7	2023	15834	ITP 0109	ITP	1	3	13/7/23 6:17	14/07/2023 12:47	INTERNA;NAO PROGRAMADA;MEIO AMBIENTE;VENTO	13800	44	62145	1342,57
766	390	11798227-1	7	2023	16579	GUM 0105	GUM	1	3	13/7/23 8:17	13/07/2023 10:29	INTERNA;NAO PROGRAMADA;MEIO AMBIENTE;ARVORE OU VEGETACAO	13800	11	80850	24,29
767	390	11798445-1	7	2023	12957	PER 0106	PER	1	3	13/7/23 8:42	13/07/2023 16:38	INTERNA;NAO PROGRAMADA;MEIO AMBIENTE;VENTO	240	1	106256	1,10
768	390	11798686-1	7	2023	15815	GER 0105	GER	1	3	13/7/23 9:09	13/07/2023 12:32	INTERNA;NAO PROGRAMADA;MEIO AMBIENTE;VENTO	13800	532	69187	1799,19
769	390	11798860-1	7	2023	16604	VMA 0115	VMA	1	3	13/7/23 9:24	15/07/2023 10:03	INTERNA;NAO PROGRAMADA;MEIO AMBIENTE;VENTO	13800	11	38254	535,19
770	390	11799159-1	7	2023	15834	ITP 0107	ITP	1	3	13/7/23 9:44	14/07/2023 15:20	INTERNA;NAO PROGRAMADA;MEIO AMBIENTE;VENTO	13800	193	62145	5388,64
771	390	11799298-1	7	2023	15837	EMB 0106	EMB	1	3	13/7/23 9:53	16/07/2023 07:05	INTERNA;NAO PROGRAMADA;MEIO AMBIENTE;VENTO	13800	65	148437	4498,40
772	390	11799759-1	7	2023	12929	LAP 0106	LAP	1	3	13/7/23 10:29	14/07/2023 15:56	INTERNA;NAO PROGRAMADA;MEIO AMBIENTE;VENTO	13800	36	31982	1060,72
773	390	11800010-1	7	2023	12930	LEO 0110	LEO	1	3	13/7/23 10:43	14/07/2023 06:50	INTERNA;NAO PROGRAMADA;MEIO AMBIENTE;ARVORE OU VEGETACAO	13800	171	37424	3438,19
774	390	11800128-1	7	2023	12968	RGR 0104	RGR	1	3	13/7/23 9:56	14/07/2023 13:27	INTERNA;NAO PROGRAMADA;MEIO AMBIENTE;VENTO	13800	22412	42136	51211,81
775	390	11800355-1	7	2023	15834	ITP 0115	ITP	1	3	13/7/23 11:13	14/07/2023 08:26	INTERNA;NAO PROGRAMADA;MEIO AMBIENTE;VENTO	13800	141	62145	2990,41
776	390	11800703-1	7	2023	15834	ITP 0108	ITP	1	3	13/7/23 11:33	14/07/2023 15:30	INTERNA;NAO PROGRAMADA;MEIO AMBIENTE;ARVORE OU VEGETACAO	13800	13	62145	363,33
777	390	11801212-1	7	2023	15831	LUB 0110	LUB	1	3	13/7/23 11:55	14/07/2023 08:38	INTERNA;NAO PROGRAMADA;MEIO AMBIENTE;ARVORE OU VEGETACAO	13800	693	99504	14349,91
778	390	11801522-1	7	2023	15837	EMB 0114	EMB	1	3	13/7/23 12:22	14/07/2023 21:24	INTERNA;NAO PROGRAMADA;MEIO AMBIENTE;VENTO	240	1	148437	33,03
779	390	11803619-1	7	2023	12947	NAC 0109	NAC	1	3	13/7/23 14:04	14/07/2023 16:01	INTERNA;NAO PROGRAMADA;MEIO AMBIENTE;VENTO	240	3	111717	77,88
780	390	11803865-1	7	2023	15818	VFO 0114	VFO	1	3	13/7/23 14:15	15/07/2023 11:27	INTERNA;NAO PROGRAMADA;MEIO AMBIENTE;VENTO	240	3	72402	125,38
781	390	11804641-1	7	2023	15837	EMB 0106	EMB	1	3	13/7/23 14:55	16/07/2023 08:47	INTERNA;NAO PROGRAMADA;MEIO AMBIENTE;ARVORE OU VEGETACAO	240	1	148437	65,86
782	390	11805667-1	7	2023	12826	ABV 0103	ABV	1	3	13/7/23 15:57	14/07/2023 12:35	INTERNA;NAO PROGRAMADA;MEIO AMBIENTE;VENTO	13800	24	23178	494,82
783	390	11805827-1	7	2023	15822	TSE 0112	TSE	1	3	13/7/23 16:13	15/07/2023 01:25	INTERNA;NAO PROGRAMADA;MEIO AMBIENTE;ARVORE OU VEGETACAO	240	1	123647	33,20
784	390	11806494-1	7	2023	12928	JUQ 0102	JUQ	1	3	13/7/23 16:55	16/07/2023 07:15	INTERNA;NAO PROGRAMADA;MEIO AMBIENTE;ARVORE OU VEGETACAO	13800	3	19363	187,00
785	390	11806553-1	7	2023	16579	VPC 0109	VPC	1	3	13/7/23 17:00	14/07/2023 09:28	INTERNA;NAO PROGRAMADA;MEIO AMBIENTE;VENTO	13800	1	80850	16,46
786	390	11806746-1	7	2023	12952	PRE 0105	PRE	1	3	13/7/23 17:11	15/07/2023 18:57	INTERNA;NAO PROGRAMADA;MEIO AMBIENTE;ARVORE OU VEGETACAO	13800	14	39819	696,68
787	390	11808096-1	7	2023	12922	ITR 0106	ITR	1	3	13/7/23 18:46	14/07/2023 11:33	INTERNA;NAO PROGRAMADA;MEIO AMBIENTE;VENTO	13800	1	97725	16,78
788	390	11808133-1	7	2023	12934	MAT 0104	MAT	1	3	13/7/23 18:48	14/07/2023 14:49	INTERNA;NAO PROGRAMADA;MEIO AMBIENTE;VENTO	240	2	138054	40,02
789	390	11808421-1	7	2023	15834	ITP 0111	ITP	1	3	13/7/23 18:39	14/07/2023 20:20	INTERNA;NAO PROGRAMADA;MEIO AMBIENTE;ARVORE OU VEGETACAO	13800	76	62145	1951,76
790	390	11809194-1	7	2023	15833	ITN 0106	ITN	1	3	13/7/23 20:22	14/07/2023 14:09	INTERNA;NAO PROGRAMADA;MEIO AMBIENTE;VENTO	13800	51	99318	906,77
791	390	11809660-1	7	2023	12882	CTL 0108	CTL	1	3	13/7/23 21:41	15/07/2023 17:14	INTERNA;NAO PROGRAMADA;MEIO AMBIENTE;VENTO	240	4	68179	174,16
792	390	11812937-1	7	2023	12973	SND 0111	SND	1	3	13/7/23 17:33	15/07/2023 10:35	INTERNA;NAO PROGRAMADA;MEIO AMBIENTE;VENTO	240	2	50816	82,07



793	390	11799742-1	7	2023	12971	SMA 0102	SMA	1	3	13/7/23 10:28	15/07/2023 10:51	INTERNA;NAO PROGRAMADA;MEIO AMBIENTE;ARVORE OU VEGETACAO	240	2	99237	79,61
794	390	11797373-1	7	2023	12956	PEN 0108	PEN	1	3	13/7/23 4:08	13/07/2023 11:17	INTERNA;NAO PROGRAMADA;MEIO AMBIENTE;VENTO	13800	4	61458	6,53
795	390	11797440-1	7	2023	15834	ITP 0104	ITP	1	3	13/7/23 4:32	15/07/2023 23:35	INTERNA;NAO PROGRAMADA;MEIO AMBIENTE;ARVORE OU VEGETACAO	13800	5	62145	335,21
796	390	11797980-1	7	2023	12928	JUQ 0104	JUQ	1	3	13/7/23 7:37	14/07/2023 21:28	INTERNA;NAO PROGRAMADA;MEIO AMBIENTE;ARVORE OU VEGETACAO	13800	66	19363	2497,55
797	390	11798440-1	7	2023	16579	GUM 0106	GUM	1	3	13/7/23 7:57	13/07/2023 10:00	INTERNA;NAO PROGRAMADA;MEIO AMBIENTE;ARVORE OU VEGETACAO	13800	280	80850	569,57
798	390	11798533-1	7	2023	15816	ITP 0102	ITP	1	3	13/7/23 8:52	14/07/2023 10:00	INTERNA;NAO PROGRAMADA;MEIO AMBIENTE;VENTO	240	1	39880	25,13
799	390	11799848-1	7	2023	12911	GJU 0111	GJU	1	3	13/7/23 10:34	14/07/2023 08:10	INTERNA;NAO PROGRAMADA;MEIO AMBIENTE;ARVORE OU VEGETACAO	240	1	23037	18,72
800	390	11799926-1	7	2023	12907	EGU 0104	EGU	1	3	13/7/23 10:37	14/07/2023 02:25	INTERNA;NAO PROGRAMADA;MEIO AMBIENTE;ARVORE OU VEGETACAO	13800	24	21431	378,93
801	390	11800223-1	7	2023	12835	ANC 0109	ANC	1	3	13/7/23 11:03	13/07/2023 13:39	INTERNA;NAO PROGRAMADA;MEIO AMBIENTE;ARVORE OU VEGETACAO	13800	110	49788	286,40
802	390	11800459-1	7	2023	16583	MAU 0114	MAU	1	3	13/7/23 11:20	13/07/2023 19:35	INTERNA;NAO PROGRAMADA;MEIO AMBIENTE;ARVORE OU VEGETACAO	13800	1098	90433	216,60
803	390	11800740-1	7	2023	12964	REM 0109	REM	1	3	13/7/23 11:34	14/07/2023 06:50	INTERNA;NAO PROGRAMADA;MEIO AMBIENTE;ARVORE OU VEGETACAO	13800	87	51860	1675,60
804	390	11801273-1	7	2023	15827	MAZ 0105	MAZ	1	3	13/7/23 12:01	14/07/2023 13:35	INTERNA;NAO PROGRAMADA;MEIO AMBIENTE;ARVORE OU VEGETACAO	13800	85	152272	2172,65
805	390	11801635-1	7	2023	15826	MSA 0115	MSA	1	3	13/7/23 12:26	14/07/2023 13:50	INTERNA;NAO PROGRAMADA;MEIO AMBIENTE;VENTO	13800	1	89602	25,39
806	390	11802151-1	7	2023	15834	ITP 0108	ITP	1	3	13/7/23 12:53	14/07/2023 06:15	INTERNA;NAO PROGRAMADA;MEIO AMBIENTE;VENTO	13800	567	62145	9845,48
807	390	11802346-1	7	2023	15821	TAI 0106	TAI	1	3	13/7/23 13:01	13/07/2023 16:10	INTERNA;NAO PROGRAMADA;MEIO AMBIENTE;VENTO	13800	79	83137	248,56
808	390	11804249-1	7	2023	12838	AUT 0109	AUT	1	3	13/7/23 14:33	14/07/2023 15:38	INTERNA;NAO PROGRAMADA;MEIO AMBIENTE;VENTO	240	1	72277	25,09
809	390	11804303-1	7	2023	12956	PEN 0109	PEN	1	3	13/7/23 14:35	14/07/2023 15:04	INTERNA;NAO PROGRAMADA;MEIO AMBIENTE;VENTO	13800	298	61458	7291,40
810	390	11804615-1	7	2023	15826	MSA 0109	MSA	1	3	13/7/23 14:54	14/07/2023 05:00	INTERNA;NAO PROGRAMADA;MEIO AMBIENTE;VENTO	13800	3295	89602	19828,84
811	390	11804733-1	7	2023	12991	VEM 0109	VEM	1	3	13/7/23 15:02	13/07/2023 19:46	INTERNA;NAO PROGRAMADA;MEIO AMBIENTE;VENTO	13800	961	75292	4555,94
812	390	11805470-1	7	2023	12887	CLA 0109	CLA	1	3	13/7/23 14:50	14/07/2023 05:19	INTERNA;NAO PROGRAMADA;MEIO AMBIENTE;VENTO	13800	297	55347	4302,62
813	390	11805720-1	7	2023	15827	MAZ 0103	MAZ	1	3	13/7/23 16:07	15/07/2023 14:07	INTERNA;NAO PROGRAMADA;MEIO AMBIENTE;ARVORE OU VEGETACAO	240	2	152272	91,09
814	390	11805830-1	7	2023	15834	ITP 0113	ITP	1	3	13/7/23 16:13	14/07/2023 12:29	INTERNA;NAO PROGRAMADA;MEIO AMBIENTE;VENTO	240	3	62145	60,78
815	390	11805841-1	7	2023	12958	PNH 0104	PNH	1	3	13/7/23 16:14	14/07/2023 14:14	INTERNA;NAO PROGRAMADA;MEIO AMBIENTE;VENTO	240	3	26000	66,02
816	390	11805946-1	7	2023	12892	COI 0103	COI	1	3	13/7/23 16:21	16/07/2023 14:28	INTERNA;NAO PROGRAMADA;MEIO AMBIENTE;VENTO	13800	9	27171	631,02
817	390	11806183-1	7	2023	12960	PRI 0103	PRI	1	3	13/7/23 16:34	14/07/2023 09:16	INTERNA;NAO PROGRAMADA;MEIO AMBIENTE;VENTO	240	5	72818	83,47
818	390	11807288-1	7	2023	12947	NAC 0109	NAC	1	3	13/7/23 17:53	14/07/2023 06:34	INTERNA;NAO PROGRAMADA;MEIO AMBIENTE;VENTO	13800	290	111717	3675,67
819	390	11808262-1	7	2023	15837	EMB 0112	EMB	1	3	13/7/23 18:56	15/07/2023 10:46	INTERNA;NAO PROGRAMADA;MEIO AMBIENTE;ARVORE OU VEGETACAO	240	5	148437	199,17
820	390	11809409-1	7	2023	12922	ITR 0106	ITR	1	3	13/7/23 20:54	14/07/2023 14:56	INTERNA;NAO PROGRAMADA;MEIO AMBIENTE;VENTO	240	2	97725	36,05



821	390	11809456-1	7	2023	12960	PRI 0111	PRI	1	3	13/7/23 21:03	13/07/2023 23:21	INTERNA;NAO PROGRAMADA;MEIO AMBIENTE;VENTO	13800	177	72818	406,76
822	390	11814902-1	7	2023	15837	EMB 0102	EMB	1	3	13/7/23 14:09	14/07/2023 17:33	INTERNA;NAO PROGRAMADA;MEIO AMBIENTE;ARVORE OU VEGETACAO	240	1	148437	27,40
823	390	11797067-1	7	2023	16581	PAR 0109	PAR	1	3	13/7/23 1:39	13/07/2023 05:00	INTERNA;NAO PROGRAMADA;MEIO AMBIENTE;ARVORE OU VEGETACAO	13800	261	81715	870,58
824	390	11797281-1	7	2023	12900	CUP 0113	CUP	1	3	13/7/23 3:47	13/07/2023 08:25	INTERNA;NAO PROGRAMADA;MEIO AMBIENTE;VENTO	13800	1055	108567	4874,10
825	390	11797321-1	7	2023	12971	SMA 0110	SMA	1	3	13/7/23 3:55	13/07/2023 11:29	INTERNA;NAO PROGRAMADA;MEIO AMBIENTE;VENTO	13800	60	99237	453,67
826	390	11797527-1	7	2023	16574	RUSA 0003	RUS	1	3	13/7/23 5:09	13/07/2023 10:53	INTERNA;NAO PROGRAMADA;MEIO AMBIENTE;ARVORE OU VEGETACAO	3800	253	55938	1453,13
827	390	11797706-1	7	2023	16589	SAC 0105	SAC	1	3	13/7/23 6:16	13/07/2023 11:25	INTERNA;NAO PROGRAMADA;MEIO AMBIENTE;ARVORE OU VEGETACAO	13800	172	46040	885,23
828	390	11798169-1	7	2023	12907	EGU 0105	EGU	1	3	13/7/23 8:07	15/07/2023 06:36	INTERNA;NAO PROGRAMADA;MEIO AMBIENTE;ARVORE OU VEGETACAO	13800	31	21431	1440,79
829	390	11798542-1	7	2023	12967	RBO 0107	RBO	1	3	13/7/23 8:53	14/07/2023 15:01	INTERNA;NAO PROGRAMADA;MEIO AMBIENTE;ARVORE OU VEGETACAO	13800	19	86903	572,50
830	390	11798707-1	7	2023	15818	VFO 0102	VFO	1	3	13/7/23 9:11	13/07/2023 20:09	INTERNA;NAO PROGRAMADA;MEIO AMBIENTE;VENTO	13800	8077	72402	21920,05
831	390	11798776-1	7	2023	12872	CAL 0110	CAL	1	3	13/7/23 9:17	14/07/2023 00:21	INTERNA;NAO PROGRAMADA;MEIO AMBIENTE;ARVORE OU VEGETACAO	13800	19	25355	286,02
832	390	11798895-1	7	2023	15822	TSE 0104	TSE	1	3	13/7/23 9:27	13/07/2023 20:20	INTERNA;NAO PROGRAMADA;MEIO AMBIENTE;ARVORE OU VEGETACAO	240	1	123647	10,87
833	390	11799170-1	7	2023	15834	ITP 0107	ITP	1	3	13/7/23 9:45	14/07/2023 08:58	INTERNA;NAO PROGRAMADA;MEIO AMBIENTE;VENTO	13800	259	62145	6011,82
834	390	11799431-1	7	2023	12911	GJU 0104	GJU	1	3	13/7/23 10:01	15/07/2023 09:51	INTERNA;NAO PROGRAMADA;MEIO AMBIENTE;ARVORE OU VEGETACAO	13800	50	23037	2391,43
835	390	11799480-1	7	2023	12887	CLA 0102	CLA	1	3	13/7/23 10:04	13/07/2023 16:45	INTERNA;NAO PROGRAMADA;MEIO AMBIENTE;VENTO	13800	191	55347	1275,88
836	390	11799497-1	7	2023	12947	NAC 0109	NAC	1	3	13/7/23 10:05	15/07/2023 09:49	INTERNA;NAO PROGRAMADA;MEIO AMBIENTE;VENTO	13800	1	111717	47,73
837	390	11799880-1	7	2023	12996	VPC 0103	VPC	1	3	13/7/23 7:34	13/07/2023 13:45	INTERNA;NAO PROGRAMADA;MEIO AMBIENTE;VENTO	240	1	61602	6,18
838	390	11800088-1	7	2023	13000	VIT 0107	VIT	1	3	13/7/23 10:51	13/07/2023 17:40	INTERNA;NAO PROGRAMADA;MEIO AMBIENTE;VENTO	13800	787	103726	5361,00
839	390	11800383-1	7	2023	12911	GJU 0114	GJU	1	3	13/7/23 11:15	15/07/2023 07:51	INTERNA;NAO PROGRAMADA;MEIO AMBIENTE;ARVORE OU VEGETACAO	13800	46	23037	2051,47
840	390	11800899-1	7	2023	12973	SND 0111	SND	1	3	13/7/23 11:45	14/07/2023 13:13	INTERNA;NAO PROGRAMADA;MEIO AMBIENTE;ARVORE OU VEGETACAO	13800	140	50816	3565,06
841	390	11802464-1	7	2023	12966	RPI 0105	RPI	1	3	13/7/23 13:09	15/07/2023 00:21	INTERNA;NAO PROGRAMADA;MEIO AMBIENTE;VENTO	13800	41	68797	1443,20
842	390	11803294-1	7	2023	15839	CTA 0106	CTA	1	3	13/7/23 13:49	13/07/2023 15:22	INTERNA;NAO PROGRAMADA;MEIO AMBIENTE;ARVORE OU VEGETACAO	13800	253	46863	395,31
843	390	11804202-1	7	2023	16602	IVI 0104	IVI	1	3	13/7/23 14:31	15/07/2023 11:51	INTERNA;NAO PROGRAMADA;MEIO AMBIENTE;ARVORE OU VEGETACAO	13800	29	17804	1314,34
844	390	11804287-1	7	2023	12973	SND 0113	SND	1	3	13/7/23 14:35	14/07/2023 13:25	INTERNA;NAO PROGRAMADA;MEIO AMBIENTE;VENTO	240	5	50816	114,13
845	390	11806974-1	7	2023	12947	NAC 0107	NAC	1	3	13/7/23 17:31	14/07/2023 12:14	INTERNA;NAO PROGRAMADA;MEIO AMBIENTE;VENTO	240	1	111717	18,73
846	390	11809692-1	7	2023	12976	SIL 0105	SIL	1	3	13/7/23 21:47	14/07/2023 17:20	INTERNA;NAO PROGRAMADA;MEIO AMBIENTE;VENTO	240	1	53183	19,54
847	390	11812062-1	7	2023	15829	MPA 0110	MPA	1	3	13/7/23 11:19	15/07/2023 07:00	INTERNA;NAO PROGRAMADA;MEIO AMBIENTE;ARVORE OU VEGETACAO	13800	89	79375	3887,77



848	390	11797601-1	7	2023	12853	BAL 0115	BAL	1	3	13/7/23 5:53	14/07/2023 12:31	INTERNA;NAO PROGRAMADA;MEIO AMBIENTE;ARVORE OU VEGETACAO	13800	63	69065	1929,38
849	390	11797609-1	7	2023	12922	ITR 0105	ITR	1	3	13/7/23 5:59	13/07/2023 07:55	INTERNA;NAO PROGRAMADA;MEIO AMBIENTE;VENTO	13800	410	97725	790,84
850	390	11797701-1	7	2023	12853	BAL 0111	BAL	1	3	13/7/23 6:32	14/07/2023 19:00	INTERNA;NAO PROGRAMADA;MEIO AMBIENTE;ARVORE OU VEGETACAO	13800	52	69065	1895,78
851	390	11797771-1	7	2023	16587	PAR 0108	PAR	1	3	13/7/23 6:36	14/07/2023 09:37	INTERNA;NAO PROGRAMADA;MEIO AMBIENTE;ARVORE OU VEGETACAO	13800	38	29116	1026,63
852	390	11797853-1	7	2023	12928	JUQ 0104	JUQ	1	3	13/7/23 7:09	15/07/2023 11:15	INTERNA;NAO PROGRAMADA;MEIO AMBIENTE;ARVORE OU VEGETACAO	13800	3	19363	156,28
853	390	11798005-1	7	2023	15834	ITP 0107	ITP	1	3	13/7/23 7:41	13/07/2023 11:16	INTERNA;NAO PROGRAMADA;MEIO AMBIENTE;ARVORE OU VEGETACAO	13800	225	62145	740,19
854	390	11798179-1	7	2023	12826	ABV 0110	ABV	1	3	13/7/23 7:49	13/07/2023 21:19	INTERNA;NAO PROGRAMADA;MEIO AMBIENTE;ARVORE OU VEGETACAO	13800	16	23178	215,92
855	390	11798213-1	7	2023	15817	ERM 0108	ERM	1	3	13/7/23 8:15	13/07/2023 13:43	INTERNA;NAO PROGRAMADA;MEIO AMBIENTE;ARVORE OU VEGETACAO	240	1	90887	5,45
856	390	11798260-1	7	2023	12845	BAR 0103	BAR	1	3	13/7/23 8:21	13/07/2023 11:56	INTERNA;NAO PROGRAMADA;MEIO AMBIENTE;ARVORE OU VEGETACAO	240	1	119930	3,58
857	390	11798342-1	7	2023	12952	PRE 0107	PRE	1	3	13/7/23 8:30	13/07/2023 13:19	INTERNA;NAO PROGRAMADA;MEIO AMBIENTE;ARVORE OU VEGETACAO	13800	321	39819	1543,48
858	390	11798458-1	7	2023	12967	RBO 0104	RBO	1	3	13/7/23 8:44	13/07/2023 15:20	INTERNA;NAO PROGRAMADA;MEIO AMBIENTE;ARVORE OU VEGETACAO	13800	328	86903	2163,80
859	390	11798966-1	7	2023	16581	JAN 0115	JAN	1	3	13/7/23 9:31	15/07/2023 07:56	INTERNA;NAO PROGRAMADA;MEIO AMBIENTE;VENTO	240	2	81715	92,82
860	390	11799465-1	7	2023	12981	TMO 0105	TMO	1	3	13/7/23 10:03	14/07/2023 04:25	INTERNA;NAO PROGRAMADA;MEIO AMBIENTE;ARVORE OU VEGETACAO	13800	820	50156	15058,62
861	390	11799550-1	7	2023	15836	TAI 0102	TAI	1	3	13/7/23 10:04	13/07/2023 12:45	INTERNA;NAO PROGRAMADA;MEIO AMBIENTE;VENTO	13800	27	79011	72,56
862	390	11799706-1	7	2023	12892	COI 0103	COI	1	3	13/7/23 10:25	13/07/2023 16:47	INTERNA;NAO PROGRAMADA;MEIO AMBIENTE;ARVORE OU VEGETACAO	13800	17	27171	18,52
863	390	11799977-1	7	2023	15834	ITP 0102	ITP	1	3	13/7/23 9:37	14/07/2023 11:53	INTERNA;NAO PROGRAMADA;MEIO AMBIENTE;VENTO	13800	179	62145	4699,00
864	390	11800314-1	7	2023	12997	VPR 0115	VPR	1	3	13/7/23 11:09	13/07/2023 23:10	INTERNA;NAO PROGRAMADA;MEIO AMBIENTE;ARVORE OU VEGETACAO	13800	55	78513	403,41
865	390	11800436-1	7	2023	12839	AMR 0105	AMR	1	3	13/7/23 10:25	14/07/2023 00:56	INTERNA;NAO PROGRAMADA;MEIO AMBIENTE;VENTO	240	51	24184	476,40
866	390	11800542-1	7	2023	15834	ITP 0104	ITP	1	3	13/7/23 11:24	15/07/2023 14:42	INTERNA;NAO PROGRAMADA;MEIO AMBIENTE;ARVORE OU VEGETACAO	13800	8	62145	410,32
867	390	11801303-1	7	2023	12826	ABV 0110	ABV	1	3	13/7/23 12:06	13/07/2023 13:08	INTERNA;NAO PROGRAMADA;MEIO AMBIENTE;ARVORE OU VEGETACAO	13800	2428	23178	2514,33
868	390	11801305-1	7	2023	15837	EMB 0104	EMB	1	3	13/7/23 12:06	14/07/2023 10:35	INTERNA;NAO PROGRAMADA;MEIO AMBIENTE;ARVORE OU VEGETACAO	13800	60	148437	1348,38
869	390	11801444-1	7	2023	16598	CAC 2303	CAC	1	3	13/7/23 3:36	15/07/2023 13:37	INTERNA;NAO PROGRAMADA;MEIO AMBIENTE;VENTO	240	1	26834	58,02
870	390	11801809-1	7	2023	12900	CUP 0112	CUP	1	3	13/7/23 12:34	14/07/2023 10:30	INTERNA;NAO PROGRAMADA;MEIO AMBIENTE;ARVORE OU VEGETACAO	13800	127	108567	2785,75
871	390	11802188-1	7	2023	12968	RGR 0105	RGR	1	3	13/7/23 12:55	15/07/2023 11:03	INTERNA;NAO PROGRAMADA;MEIO AMBIENTE;VENTO	13800	1	42136	46,12
872	390	11802248-1	7	2023	15813	JKU 0102	JKU	1	3	13/7/23 12:58	14/07/2023 11:02	INTERNA;NAO PROGRAMADA;MEIO AMBIENTE;ARVORE OU VEGETACAO	13800	3060	26114	4417,09
873	390	11802262-1	7	2023	12983	TIR 0104	TIR	1	3	13/7/23 12:58	14/07/2023 09:55	INTERNA;NAO PROGRAMADA;MEIO AMBIENTE;VENTO	13800	52	126723	1088,97
874	390	11802693-1	7	2023	16571	ALV 0103	ALV	1	3	13/7/23 8:18	14/07/2023 06:05	INTERNA;NAO PROGRAMADA;MEIO AMBIENTE;VENTO	13800	52	74460	1132,94



875	390	11802842-1	7	2023	16574	CAM 0102	CAM	1	3	13/7/23 13:27	14/07/2023 13:07	INTERNA;NAO PROGRAMADA;MEIO AMBIENTE;ARVORE OU VEGETACAO	13800	207	55938	4897,79
876	390	11803030-1	7	2023	16595	ALP 0103	ALP	1	3	13/7/23 13:34	14/07/2023 04:40	INTERNA;NAO PROGRAMADA;MEIO AMBIENTE;VENTO	13800	183	30628	2764,06
877	390	11803209-1	7	2023	12887	CLA 0106	CLA	1	3	13/7/23 13:44	13/07/2023 17:33	INTERNA;NAO PROGRAMADA;MEIO AMBIENTE;VENTO	13800	1000	55347	3804,17
878	390	11803415-1	7	2023	12922	ITR 0111	ITR	1	3	13/7/23 13:54	13/07/2023 19:27	INTERNA;NAO PROGRAMADA;MEIO AMBIENTE;VENTO	13800	1894	97725	10507,49
879	390	11803650-1	7	2023	12951	PAN 0109	PAN	1	3	13/7/23 13:36	14/07/2023 22:19	INTERNA;NAO PROGRAMADA;MEIO AMBIENTE;ARVORE OU VEGETACAO	13800	204	48516	6675,45
880	390	11804002-1	7	2023	15817	ERM 0110	ERM	1	3	13/7/23 14:21	14/07/2023 13:22	INTERNA;NAO PROGRAMADA;MEIO AMBIENTE;ARVORE OU VEGETACAO	13800	43	90887	989,22
881	390	11804136-1	7	2023	15816	COT 0114	COT	1	3	13/7/23 14:28	14/07/2023 14:27	INTERNA;NAO PROGRAMADA;MEIO AMBIENTE;ARVORE OU VEGETACAO	13800	10	39880	239,95
882	390	11804336-1	7	2023	16594	VME 0111	VME	1	3	13/7/23 14:37	14/07/2023 01:17	INTERNA;NAO PROGRAMADA;MEIO AMBIENTE;VENTO	13800	240	90822	2557,60
883	390	11804723-1	7	2023	15824	ORA 0104	ORA	1	3	13/7/23 15:01	14/07/2023 04:10	INTERNA;NAO PROGRAMADA;MEIO AMBIENTE;ARVORE OU VEGETACAO	13800	260	20166	3418,71
884	390	11804955-1	7	2023	12909	GCA 0105	GCA	1	3	13/7/23 15:12	14/07/2023 01:00	INTERNA;NAO PROGRAMADA;MEIO AMBIENTE;VENTO	13800	225	19499	2202,25
885	390	11804986-1	7	2023	12887	CLA 0103	CLA	1	3	13/7/23 15:14	14/07/2023 12:22	INTERNA;NAO PROGRAMADA;MEIO AMBIENTE;VENTO	13800	61	55347	1288,51
886	390	11806501-1	7	2023	12999	VTA 0105	VTA	1	3	13/7/23 16:56	14/07/2023 14:02	INTERNA;NAO PROGRAMADA;MEIO AMBIENTE;VENTO	13800	108	67382	2278,26
887	390	11806935-1	7	2023	15834	ITP 0115	ITP	1	3	13/7/23 17:27	16/07/2023 08:56	INTERNA;NAO PROGRAMADA;MEIO AMBIENTE;ARVORE OU VEGETACAO	13800	11	62145	698,22
888	390	11808283-1	7	2023	15834	ITP 0102	ITP	1	3	13/7/23 18:57	15/07/2023 11:20	INTERNA;NAO PROGRAMADA;MEIO AMBIENTE;ARVORE OU VEGETACAO	13800	54	62145	2179,82
889	390	11808578-1	7	2023	12866	CPE 0107	CPE	1	3	13/7/23 19:24	14/07/2023 07:41	INTERNA;NAO PROGRAMADA;MEIO AMBIENTE;VENTO	13800	173	42704	2124,10
890	390	11809924-1	7	2023	16574	CAM 0020	CAM	1	3	13/7/23 22:52	14/07/2023 11:24	INTERNA;NAO PROGRAMADA;MEIO AMBIENTE;VENTO	3800	6	55938	75,16
891	390	11798243-1	7	2023	16604	VMA 0106	VMA	1	3	13/7/23 8:19	14/07/2023 22:30	INTERNA;NAO PROGRAMADA;MEIO AMBIENTE;ARVORE OU VEGETACAO	13800	148	38254	5685,39
892	390	11808339-1	7	2023	12987	UTI 0104	UTI	1	3	13/7/23 19:02	14/07/2023 10:52	INTERNA;NAO PROGRAMADA;MEIO AMBIENTE;VENTO	240	2	66856	31,67
893	390	11797108-1	7	2023	12928	JUQ 0102	JUQ	1	3	13/7/23 3:05	13/07/2023 17:26	INTERNA;NAO PROGRAMADA;MEIO AMBIENTE;VENTO	13800	35	19363	502,08
894	390	11797303-1	7	2023	15827	MAZ 0105	MAZ	1	3	13/7/23 3:52	13/07/2023 13:16	INTERNA;NAO PROGRAMADA;MEIO AMBIENTE;ARVORE OU VEGETACAO	13800	242	152272	2276,14
895	390	11797529-1	7	2023	12991	VEM 0106	VEM	1	3	13/7/23 5:09	13/07/2023 09:39	INTERNA;NAO PROGRAMADA;MEIO AMBIENTE;VENTO	13800	278	75292	1250,38
896	390	11797550-1	7	2023	12969	SAB 0110	SAB	1	3	13/7/23 5:20	13/07/2023 09:23	INTERNA;NAO PROGRAMADA;MEIO AMBIENTE;VENTO	13800	1	35536	4,04
897	390	11797567-1	7	2023	15831	LUB 0107	LUB	1	3	13/7/23 5:30	13/07/2023 09:26	INTERNA;NAO PROGRAMADA;MEIO AMBIENTE;VENTO	13800	123	99504	481,85
898	390	11797591-1	7	2023	12845	BAR 0108	BAR	1	3	13/7/23 5:48	13/07/2023 14:03	INTERNA;NAO PROGRAMADA;MEIO AMBIENTE;VENTO	13800	105	119930	866,54
899	390	11797632-1	7	2023	15832	LIM 0102	LIM	1	3	13/7/23 6:07	13/07/2023 11:09	INTERNA;NAO PROGRAMADA;MEIO AMBIENTE;VENTO	13800	344	58123	1221,19
900	390	11797864-1	7	2023	12928	JUQ 0105	JUQ	1	3	13/7/23 5:59	14/07/2023 09:09	INTERNA;NAO PROGRAMADA;MEIO AMBIENTE;ARVORE OU VEGETACAO	13800	161	19363	4063,50
901	390	11797920-1	7	2023	16587	BJU 0102	BJU	1	3	13/7/23 7:27	15/07/2023 03:58	INTERNA;NAO PROGRAMADA;MEIO AMBIENTE;ARVORE OU VEGETACAO	13800	45	29116	2003,14
902	390	11799012-1	7	2023	15841	BAI 0111	BAI	1	3	13/7/23 9:34	13/07/2023 18:16	INTERNA;NAO PROGRAMADA;MEIO AMBIENTE;VENTO	13800	3	64967	26,08



903	390	11799357-1	7	2023	15837	EMB 0105	EMB	1	3	13/7/23 9:56	15/07/2023 10:15	INTERNA;NAO PROGRAMADA;MEIO AMBIENTE;VENTO	13800	131	148437	6330,10
904	390	11800359-1	7	2023	12913	GUA 0109	GUA	1	3	13/7/23 11:14	14/07/2023 12:40	INTERNA;NAO PROGRAMADA;MEIO AMBIENTE;ARVORE OU VEGETACAO	13800	31	27407	788,86
905	390	11800517-1	7	2023	12845	BAR 0114	BAR	1	3	13/7/23 11:23	13/07/2023 14:11	INTERNA;NAO PROGRAMADA;MEIO AMBIENTE;ARVORE OU VEGETACAO	13800	4880	119930	6216,60
906	390	11800584-1	7	2023	12966	RPI 0111	RPI	1	3	13/7/23 11:26	13/07/2023 23:30	INTERNA;NAO PROGRAMADA;MEIO AMBIENTE;ARVORE OU VEGETACAO	13800	23058	68797	56128,41
907	390	11800861-1	7	2023	16578	COT 0108	COT	1	3	13/7/23 11:42	13/07/2023 12:46	INTERNA;NAO PROGRAMADA;MEIO AMBIENTE;ARVORE OU VEGETACAO	13800	188	43292	199,23
908	390	11800871-1	7	2023	16587	ALP 0104	ALP	1	3	13/7/23 11:43	13/07/2023 17:35	INTERNA;NAO PROGRAMADA;MEIO AMBIENTE;ARVORE OU VEGETACAO	13800	24	29116	140,84
909	390	11800892-1	7	2023	12982	TMR 0108	TMR	1	3	13/7/23 11:44	14/07/2023 15:00	INTERNA;NAO PROGRAMADA;MEIO AMBIENTE;ARVORE OU VEGETACAO	13800	35	48276	954,43
910	390	11800984-1	7	2023	15826	MSA 0111	MSA	1	3	13/7/23 11:24	14/07/2023 01:35	INTERNA;NAO PROGRAMADA;MEIO AMBIENTE;VENTO	13800	483	89602	6850,55
911	390	11801395-1	7	2023	12853	BAL 0104	BAL	1	3	13/7/23 12:14	14/07/2023 13:30	INTERNA;NAO PROGRAMADA;MEIO AMBIENTE;VENTO	13800	315	69065	7955,85
912	390	11801701-1	7	2023	16578	COT 0111	COT	1	3	13/7/23 11:59	13/07/2023 20:49	INTERNA;NAO PROGRAMADA;MEIO AMBIENTE;VENTO	13800	619	43292	2485,78
913	390	11802184-1	7	2023	16606	SER 0103	SER	1	3	13/7/23 12:55	14/07/2023 09:40	INTERNA;NAO PROGRAMADA;MEIO AMBIENTE;ARVORE OU VEGETACAO	13800	173	18876	3588,45
914	390	11802421-1	7	2023	12882	OSA 0109	OSA	1	3	13/7/23 13:06	15/07/2023 02:26	INTERNA;NAO PROGRAMADA;MEIO AMBIENTE;VENTO	13800	131	68179	4891,54
915	390	11802692-1	7	2023	16593	IMG 0103	IMG	1	3	13/7/23 13:19	15/07/2023 16:46	INTERNA;NAO PROGRAMADA;MEIO AMBIENTE;VENTO	13800	128	109409	2844,80
916	390	11803134-1	7	2023	15830	PPR 0104	PPR	1	3	13/7/23 13:41	13/07/2023 17:19	INTERNA;NAO PROGRAMADA;MEIO AMBIENTE;VENTO	13800	144	100141	521,32
917	390	11804179-1	7	2023	15837	EMB 0106	EMB	1	3	13/7/23 13:41	14/07/2023 11:30	INTERNA;NAO PROGRAMADA;MEIO AMBIENTE;VENTO	13800	246	148437	5365,33
918	390	11804906-1	7	2023	16594	VME 0109	VME	1	3	13/7/23 15:10	13/07/2023 20:17	INTERNA;NAO PROGRAMADA;MEIO AMBIENTE;VENTO	13800	94	90822	481,10
919	390	11806221-1	7	2023	12853	BAL 0115	BAL	1	3	13/7/23 16:37	15/07/2023 12:02	INTERNA;NAO PROGRAMADA;MEIO AMBIENTE;ARVORE OU VEGETACAO	240	1	69065	42,91
920	390	11807187-1	7	2023	16594	VME 0105	VME	1	3	13/7/23 17:48	14/07/2023 08:09	INTERNA;NAO PROGRAMADA;MEIO AMBIENTE;ARVORE OU VEGETACAO	13800	109	90822	1563,94
921	390	11807195-1	7	2023	12913	GUA 0106	GUA	1	3	13/7/23 17:48	15/07/2023 15:55	INTERNA;NAO PROGRAMADA;MEIO AMBIENTE;ARVORE OU VEGETACAO	13800	45	27407	2075,19
922	390	11807265-1	7	2023	15834	ITP 0111	ITP	1	3	13/7/23 17:51	14/07/2023 00:14	INTERNA;NAO PROGRAMADA;MEIO AMBIENTE;ARVORE OU VEGETACAO	13800	4509	62145	2544,20
923	390	11808255-1	7	2023	12862	BUT 0106	BUT	1	3	13/7/23 18:55	14/07/2023 18:59	INTERNA;NAO PROGRAMADA;MEIO AMBIENTE;VENTO	13800	53	27677	1275,12
924	390	11808456-1	7	2023	12956	PEN 0104	PEN	1	3	13/7/23 19:15	14/07/2023 12:12	INTERNA;NAO PROGRAMADA;MEIO AMBIENTE;VENTO	13800	1	61458	16,96
925	390	11813637-1	7	2023	16599	GVI 0107	GVI	1	3	13/7/23 10:36	14/07/2023 23:39	INTERNA;NAO PROGRAMADA;MEIO AMBIENTE;VENTO	13800	162	94474	6003,09
926	390	11797347-1	7	2023	13000	VIT 0106	VIT	1	3	13/7/23 4:01	13/07/2023 09:34	INTERNA;NAO PROGRAMADA;MEIO AMBIENTE;VENTO	13800	71	103726	394,03
927	390	11797684-1	7	2023	15822	TSE 0104	TSE	1	3	13/7/23 6:27	13/07/2023 15:46	INTERNA;NAO PROGRAMADA;MEIO AMBIENTE;VENTO	13800	555	123647	2346,81
928	390	11797705-1	7	2023	12826	ABV 0106	ABV	1	3	13/7/23 6:34	13/07/2023 11:47	INTERNA;NAO PROGRAMADA;MEIO AMBIENTE;VENTO	240	1	23178	0,76
929	390	11798072-1	7	2023	12868	CAA 0115	CAA	1	3	13/7/23 7:51	13/07/2023 10:57	INTERNA;NAO PROGRAMADA;MEIO AMBIENTE;ARVORE OU VEGETACAO	13800	68	56741	209,74



930	390	11798535-1	7	2023	12892	COI 0105	COI	1	3	13/7/23 8:52	15/07/2023 20:19	INTERNA;NAO PROGRAMADA;MEIO AMBIENTE;ARVORE OU VEGETACAO	13800	9	27171	530,74
931	390	11798800-1	7	2023	12930	LEO 0103	LEO	1	3	13/7/23 9:19	13/07/2023 11:01	INTERNA;NAO PROGRAMADA;MEIO AMBIENTE;ARVORE OU VEGETACAO	13800	438	37424	743,99
932	390	11799260-1	7	2023	12874	CAP 0107	CAP	1	3	13/7/23 9:51	13/07/2023 12:33	INTERNA;NAO PROGRAMADA;MEIO AMBIENTE;ARVORE OU VEGETACAO	13800	3287	45147	8912,34
933	390	11799397-1	7	2023	16580	IVI 0104	IVI	1	3	13/7/23 9:58	14/07/2023 13:45	INTERNA;NAO PROGRAMADA;MEIO AMBIENTE;ARVORE OU VEGETACAO	13800	263	76787	7303,95
934	390	11799537-1	7	2023	15829	MPA 0109	MPA	1	3	13/7/23 10:09	13/07/2023 15:03	INTERNA;NAO PROGRAMADA;MEIO AMBIENTE;VENTO	240	2	79375	9,81
935	390	11800143-1	7	2023	12833	ANA 0105	ANA	1	3	13/7/23 10:56	14/07/2023 19:00	INTERNA;NAO PROGRAMADA;MEIO AMBIENTE;ARVORE OU VEGETACAO	13800	28	18198	897,96
936	390	11800672-1	7	2023	12976	SIL 0108	SIL	1	3	13/7/23 11:31	14/07/2023 19:36	INTERNA;NAO PROGRAMADA;MEIO AMBIENTE;VENTO	13800	734	53183	5242,16
937	390	11801049-1	7	2023	15837	EMB 0104	EMB	1	3	13/7/23 11:51	16/07/2023 01:52	INTERNA;NAO PROGRAMADA;MEIO AMBIENTE;VENTO	240	1	148437	54,62
938	390	11801122-1	7	2023	12866	CPE 0105	CPE	1	3	13/7/23 11:56	14/07/2023 16:25	INTERNA;NAO PROGRAMADA;MEIO AMBIENTE;ARVORE OU VEGETACAO	13800	88	42704	2505,12
939	390	11801296-1	7	2023	16588	PPU 0109	PPU	1	3	13/7/23 12:06	14/07/2023 09:42	INTERNA;NAO PROGRAMADA;MEIO AMBIENTE;ARVORE OU VEGETACAO	13800	213	53543	4599,26
940	390	11801516-1	7	2023	12892	COI 0107	COI	1	3	13/7/23 12:21	13/07/2023 19:25	INTERNA;NAO PROGRAMADA;MEIO AMBIENTE;ARVORE OU VEGETACAO	13800	497	27171	3509,79
941	390	11801565-1	7	2023	12927	JOR 0104	JOR	1	3	13/7/23 9:59	13/07/2023 16:20	INTERNA;NAO PROGRAMADA;MEIO AMBIENTE;VENTO	13800	144	16569	916,00
942	390	11801607-1	7	2023	12969	SAB 0103	SAB	1	3	13/7/23 12:25	14/07/2023 08:00	INTERNA;NAO PROGRAMADA;MEIO AMBIENTE;ARVORE OU VEGETACAO	13800	723	35536	14163,97
943	390	11801901-1	7	2023	15837	EMB 0103	EMB	1	3	13/7/23 9:24	13/07/2023 16:47	INTERNA;NAO PROGRAMADA;MEIO AMBIENTE;VENTO	13800	76	148437	561,47
944	390	11804546-1	7	2023	15834	ITP 0105	ITP	1	3	13/7/23 14:50	16/07/2023 03:20	INTERNA;NAO PROGRAMADA;MEIO AMBIENTE;ARVORE OU VEGETACAO	13800	13	62145	786,44
945	390	11804692-1	7	2023	16571	ALV 0103	ALV	1	3	13/7/23 14:59	13/07/2023 19:41	INTERNA;NAO PROGRAMADA;MEIO AMBIENTE;VENTO	13800	1165	74460	5488,12
946	390	11805154-1	7	2023	12934	MAT 0108	MAT	1	3	13/7/23 15:25	14/07/2023 18:43	INTERNA;NAO PROGRAMADA;MEIO AMBIENTE;ARVORE OU VEGETACAO	240	1	138054	27,30
947	390	11807748-1	7	2023	12948	NMU 0108	NMU	1	3	13/7/23 18:11	14/07/2023 09:06	INTERNA;NAO PROGRAMADA;MEIO AMBIENTE;ARVORE OU VEGETACAO	240	1	15567	14,91
948	390	11807907-1	7	2023	16582	JGL 0108	JGL	1	3	13/7/23 18:34	13/07/2023 22:38	INTERNA;NAO PROGRAMADA;MEIO AMBIENTE;ARVORE OU VEGETACAO	13800	6931	28816	43347,83
949	390	11809520-1	7	2023	12947	NAC 0107	NAC	1	3	13/7/23 21:07	14/07/2023 08:41	INTERNA;NAO PROGRAMADA;MEIO AMBIENTE;VENTO	13800	93	111717	1074,69
950	390	11810383-1	7	2023	16583	MAU 0110	MAU	1	3	13/7/23 12:04	16/07/2023 18:34	INTERNA;NAO PROGRAMADA;MEIO AMBIENTE;ARVORE OU VEGETACAO	240	1	90433	78,51
951	390	11816068-1	7	2023	15837	EMB 0114	EMB	1	3	13/7/23 19:28	14/07/2023 23:25	INTERNA;NAO PROGRAMADA;MEIO AMBIENTE;VENTO	240	2	148437	55,92
952	390	11798943-1	7	2023	12929	LAP 0106	LAP	1	3	13/7/23 9:30	14/07/2023 11:00	INTERNA;NAO PROGRAMADA;MEIO AMBIENTE;VENTO	240	75	31982	1913,65
953	390	11797186-1	7	2023	16578	COT 0114	COT	1	3	13/7/23 3:29	13/07/2023 11:30	INTERNA;NAO PROGRAMADA;MEIO AMBIENTE;ARVORE OU VEGETACAO	13800	441	43292	3529,59
954	390	11797525-1	7	2023	15834	ITP 0115	ITP	1	3	13/7/23 3:21	14/07/2023 09:30	INTERNA;NAO PROGRAMADA;MEIO AMBIENTE;VENTO	13800	2	62145	60,32
955	390	11797694-1	7	2023	15816	COT 0114	COT	1	3	13/7/23 6:30	15/07/2023 09:40	INTERNA;NAO PROGRAMADA;MEIO AMBIENTE;VENTO	13800	6	39880	307,02
956	390	11798164-1	7	2023	12868	CAA 0114	CAA	1	3	13/7/23 8:06	13/07/2023 11:12	INTERNA;NAO PROGRAMADA;MEIO AMBIENTE;ARVORE OU VEGETACAO	13800	154	56741	475,73



957	390	11798295-1	7	2023	12928	JUQ 0102	JUQ	1	3	13/7/23 6:57	13/07/2023 15:52	INTERNA;NAO PROGRAMADA;MEIO AMBIENTE;ARVORE OU VEGETACAO	13800	28	19363	249,39
958	390	11798711-1	7	2023	12928	JUQ 0103	JUQ	1	3	13/7/23 9:11	13/07/2023 17:15	INTERNA;NAO PROGRAMADA;MEIO AMBIENTE;ARVORE OU VEGETACAO	13800	13	19363	104,83
959	390	11799269-1	7	2023	12958	PNH 0111	PNH	1	3	13/7/23 9:10	15/07/2023 03:43	INTERNA;NAO PROGRAMADA;MEIO AMBIENTE;ARVORE OU VEGETACAO	13800	5	26000	212,77
960	390	11799917-1	7	2023	16600	JAC 0102	JAC	1	3	13/7/23 10:37	15/07/2023 05:22	INTERNA;NAO PROGRAMADA;MEIO AMBIENTE;ARVORE OU VEGETACAO	240	1	64783	42,76
961	390	11800316-1	7	2023	15837	EMB 0102	EMB	1	3	13/7/23 11:09	16/07/2023 09:27	INTERNA;NAO PROGRAMADA;MEIO AMBIENTE;VENTO	240	3	148437	210,90
962	390	11800767-1	7	2023	12929	LAP 0110	LAP	1	3	13/7/23 11:36	14/07/2023 13:08	INTERNA;NAO PROGRAMADA;MEIO AMBIENTE;VENTO	13800	121	31982	3088,93
963	390	11801183-1	7	2023	12968	RGR 0102	RGR	1	3	13/7/23 12:00	13/07/2023 22:27	INTERNA;NAO PROGRAMADA;MEIO AMBIENTE;VENTO	240	116	42136	373,26
964	390	11801622-1	7	2023	12951	PAN 0104	PAN	1	3	13/7/23 11:54	14/07/2023 19:29	INTERNA;NAO PROGRAMADA;MEIO AMBIENTE;ARVORE OU VEGETACAO	13800	15	48516	473,74
965	390	11801853-1	7	2023	12952	PRE 0102	PRE	1	3	13/7/23 12:37	15/07/2023 16:00	INTERNA;NAO PROGRAMADA;MEIO AMBIENTE;ARVORE OU VEGETACAO	13800	8	39819	411,00
966	390	11801902-1	7	2023	16586	MON 0113	MON	1	3	13/7/23 12:41	14/07/2023 17:06	INTERNA;NAO PROGRAMADA;MEIO AMBIENTE;VENTO	13800	23	37505	653,76
967	390	11801995-1	7	2023	15834	ITP 0104	ITP	1	3	13/7/23 12:47	16/07/2023 04:21	INTERNA;NAO PROGRAMADA;MEIO AMBIENTE;ARVORE OU VEGETACAO	13800	11	62145	699,22
968	390	11803104-1	7	2023	16586	MON 0111	MON	1	3	13/7/23 13:40	13/07/2023 16:58	INTERNA;NAO PROGRAMADA;MEIO AMBIENTE;ARVORE OU VEGETACAO	13800	41	37505	135,47
969	390	11803197-1	7	2023	15834	ITP 0104	ITP	1	3	13/7/23 13:44	13/07/2023 18:18	INTERNA;NAO PROGRAMADA;MEIO AMBIENTE;ARVORE OU VEGETACAO	13800	10	62145	45,58
970	390	11803769-1	7	2023	12946	MOR 0106	MOR	1	3	13/7/23 14:10	14/07/2023 12:13	INTERNA;NAO PROGRAMADA;MEIO AMBIENTE;ARVORE OU VEGETACAO	13800	1186	23467	25163,41
971	390	11804902-1	7	2023	12830	AME 0107	AME	1	3	13/7/23 15:10	14/07/2023 11:19	INTERNA;NAO PROGRAMADA;MEIO AMBIENTE;VENTO	13800	68	61411	1370,31
972	390	11805555-1	7	2023	12996	VPC 0113	VPC	1	3	13/7/23 15:54	15/07/2023 15:24	INTERNA;NAO PROGRAMADA;MEIO AMBIENTE;ARVORE OU VEGETACAO	240	2	61602	94,97
973	390	11806245-1	7	2023	15834	ITP 0112	ITP	1	3	13/7/23 16:39	14/07/2023 00:09	INTERNA;NAO PROGRAMADA;MEIO AMBIENTE;ARVORE OU VEGETACAO	13800	2825	62145	5851,72
974	390	11806903-1	7	2023	12845	BAR 0103	BAR	1	3	13/7/23 14:58	14/07/2023 08:15	INTERNA;NAO PROGRAMADA;MEIO AMBIENTE;VENTO	13800	84	119930	1450,42
975	390	11807425-1	7	2023	12887	CLA 0107	CLA	1	3	13/7/23 18:01	14/07/2023 03:36	INTERNA;NAO PROGRAMADA;MEIO AMBIENTE;VENTO	13800	419	55347	4014,02
976	390	11807695-1	7	2023	16602	RTA 0102	RTA	1	3	13/7/23 18:19	14/07/2023 17:12	INTERNA;NAO PROGRAMADA;MEIO AMBIENTE;ARVORE OU VEGETACAO	13800	24	17804	549,07
977	390	11808279-1	7	2023	15815	GER 0105	GER	1	3	13/7/23 18:57	13/07/2023 22:32	INTERNA;NAO PROGRAMADA;MEIO AMBIENTE;ARVORE OU VEGETACAO	13800	2548	69187	7214,46
978	390	11809282-1	7	2023	12968	RGR 0104	RGR	1	3	13/7/23 20:31	14/07/2023 09:15	INTERNA;NAO PROGRAMADA;MEIO AMBIENTE;VENTO	13800	486	42136	6189,48
979	390	11809785-1	7	2023	12999	VTA 0102	VTA	1	3	13/7/23 22:10	14/07/2023 13:19	INTERNA;NAO PROGRAMADA;MEIO AMBIENTE;VENTO	13800	6	67382	90,87
980	390	11809883-1	7	2023	16595	ALP 0102	ALP	1	3	13/7/23 22:36	14/07/2023 13:30	INTERNA;NAO PROGRAMADA;MEIO AMBIENTE;VENTO	13800	91	30628	1355,70
981	390	11826247-1	7	2023	12952	PRE 0106	PRE	1	3	13/7/23 3:48	13/07/2023 08:43	INTERNA;NAO PROGRAMADA;MEIO AMBIENTE;VENTO	13800	4840	39819	8981,60
982	390	11833389-1	7	2023	12930	LEO 0110	LEO	1	3	13/7/23 11:21	14/07/2023 11:32	INTERNA;NAO PROGRAMADA;MEIO AMBIENTE;VENTO	240	1	37424	24,18
983	390	11797132-1	7	2023	15834	ITP 0102	ITP	1	3	13/7/23 3:18	14/07/2023 13:42	INTERNA;NAO PROGRAMADA;MEIO AMBIENTE;ARVORE OU VEGETACAO	13800	1606	62145	147,61



984	390	11797195-1	7	2023	12952	PRE 0107	PRE	1	3	13/7/23 3:31	13/07/2023 19:36	INTERNA;NAO PROGRAMADA;MEIO AMBIENTE;VENTO	13800	213	39819	3427,47
985	390	11797302-1	7	2023	16585	GVI 0106	GVI	1	3	13/7/23 3:49	13/07/2023 21:25	INTERNA;NAO PROGRAMADA;MEIO AMBIENTE;VENTO	13800	346	117746	6086,62
986	390	11797386-1	7	2023	12928	JUQ 0102	JUQ	1	3	13/7/23 4:11	13/07/2023 09:48	INTERNA;NAO PROGRAMADA;MEIO AMBIENTE;ARVORE OU VEGETACAO	13800	1	19363	5,61
987	390	11797879-1	7	2023	12853	BAL 0105	BAL	1	3	13/7/23 7:14	15/07/2023 09:51	INTERNA;NAO PROGRAMADA;MEIO AMBIENTE;VENTO	240	1	69065	50,61
988	390	11798764-1	7	2023	15842	ESP 0102	ESP	1	3	13/7/23 6:39	13/07/2023 18:19	INTERNA;NAO PROGRAMADA;MEIO AMBIENTE;VENTO	13800	2960	68389	14535,89
989	390	11798790-1	7	2023	16598	CAC 2302	CAC	1	3	13/7/23 9:18	14/07/2023 14:48	INTERNA;NAO PROGRAMADA;MEIO AMBIENTE;ARVORE OU VEGETACAO	23000	620	26834	18281,56
990	390	11798801-1	7	2023	12982	TMR 0107	TMR	1	3	13/7/23 9:19	14/07/2023 14:45	INTERNA;NAO PROGRAMADA;MEIO AMBIENTE;ARVORE OU VEGETACAO	13800	12	48276	353,04
991	390	11799013-1	7	2023	16605	SBC 0108	SBC	1	3	13/7/23 9:34	14/07/2023 02:44	INTERNA;NAO PROGRAMADA;MEIO AMBIENTE;ARVORE OU VEGETACAO	13800	57	73150	978,79
992	390	11799209-1	7	2023	16587	ALP 0104	ALP	1	3	13/7/23 9:45	13/07/2023 10:45	INTERNA;NAO PROGRAMADA;MEIO AMBIENTE;VENTO	13800	632	29116	626,38
993	390	11799493-1	7	2023	15814	PPO 0104	PPO	1	3	13/7/23 10:05	13/07/2023 12:03	INTERNA;NAO PROGRAMADA;MEIO AMBIENTE;VENTO	13800	429	22869	842,27
994	390	11799591-1	7	2023	12911	GJU 0107	GJU	1	3	13/7/23 10:14	14/07/2023 15:17	INTERNA;NAO PROGRAMADA;MEIO AMBIENTE;ARVORE OU VEGETACAO	13800	283	23037	8216,83
995	390	11799923-1	7	2023	15834	ITP 0110	ITP	1	3	13/7/23 10:37	14/07/2023 22:05	INTERNA;NAO PROGRAMADA;MEIO AMBIENTE;ARVORE OU VEGETACAO	13800	21	62145	744,60
996	390	11800058-1	7	2023	15818	VFO 0114	VFO	1	3	13/7/23 10:48	13/07/2023 14:00	INTERNA;NAO PROGRAMADA;MEIO AMBIENTE;ARVORE OU VEGETACAO	13800	264	72402	844,95
997	390	11800085-1	7	2023	12892	COI 0104	COI	1	3	13/7/23 10:44	13/07/2023 17:45	INTERNA;NAO PROGRAMADA;MEIO AMBIENTE;VENTO	13800	445	27171	2306,36
998	390	11800627-1	7	2023	15819	VAL 0106	VAL	1	3	13/7/23 11:29	13/07/2023 13:27	INTERNA;NAO PROGRAMADA;MEIO AMBIENTE;VENTO	240	1	17717	1,96
999	390	11800850-1	7	2023	16595	ALP 0109	ALP	1	3	13/7/23 11:42	13/07/2023 21:42	INTERNA;NAO PROGRAMADA;MEIO AMBIENTE;ARVORE OU VEGETACAO	13800	42	30628	420,49
1000	390	11800891-1	7	2023	12872	CAL 0107	CAL	1	3	13/7/23 11:44	14/07/2023 10:40	INTERNA;NAO PROGRAMADA;MEIO AMBIENTE;ARVORE OU VEGETACAO	13800	138	25355	1100,62
1001	390	11801057-1	7	2023	16587	PAR 0104	PAR	1	3	13/7/23 11:52	14/07/2023 14:26	INTERNA;NAO PROGRAMADA;MEIO AMBIENTE;ARVORE OU VEGETACAO	13800	1276	29116	2517,78
1002	390	11801279-1	7	2023	12892	COI 0103	COI	1	3	13/7/23 11:35	14/07/2023 12:43	INTERNA;NAO PROGRAMADA;MEIO AMBIENTE;VENTO	13800	12	27171	301,68
1003	390	11801697-1	7	2023	12845	BAR 0104	BAR	1	3	13/7/23 12:29	14/07/2023 05:30	INTERNA;NAO PROGRAMADA;MEIO AMBIENTE;VENTO	13800	97	119930	1650,40
1004	390	11801844-1	7	2023	12902	DIA 0113	DIA	1	3	13/7/23 12:36	13/07/2023 17:21	INTERNA;NAO PROGRAMADA;MEIO AMBIENTE;ARVORE OU VEGETACAO	13800	1495	61450	7068,86
1005	390	11802534-1	7	2023	12986	TTI 0102	TTI	1	3	13/7/23 13:12	13/07/2023 22:00	INTERNA;NAO PROGRAMADA;MEIO AMBIENTE;VENTO	13800	2449	35088	18534,40
1006	390	11803646-1	7	2023	12912	GNA 0105	GNA	1	3	13/7/23 14:05	13/07/2023 21:50	INTERNA;NAO PROGRAMADA;MEIO AMBIENTE;VENTO	13800	929	94548	4051,82
1007	390	11804596-1	7	2023	12928	JUQ 0103	JUQ	1	3	13/7/23 14:53	15/07/2023 14:10	INTERNA;NAO PROGRAMADA;MEIO AMBIENTE;ARVORE OU VEGETACAO	13800	25	19363	1182,08
1008	390	11805265-1	7	2023	16586	CAM 0103	CAM	1	3	13/7/23 15:32	14/07/2023 14:52	INTERNA;NAO PROGRAMADA;MEIO AMBIENTE;ARVORE OU VEGETACAO	13800	5464	37505	21097,63
1009	390	11806765-1	7	2023	12971	SMA 0103	SMA	1	3	13/7/23 17:12	15/07/2023 14:15	INTERNA;NAO PROGRAMADA;MEIO AMBIENTE;ARVORE OU VEGETACAO	13800	46	99237	2072,01
1010	390	11808048-1	7	2023	12968	RGR 0105	RGR	1	3	13/7/23 18:43	15/07/2023 15:37	INTERNA;NAO PROGRAMADA;MEIO AMBIENTE;ARVORE OU VEGETACAO	240	1	42136	44,91



1011	390	11808264-1	7	2023	13000	VIT 0111	VIT	1	3	13/7/23 18:56	15/07/2023 22:11	INTERNA;NAO PROGRAMADA;MEIO AMBIENTE;ARVORE OU VEGETACAO	240	1	103726	51,26
1012	390	11809215-1	7	2023	12930	LEO 0110	LEO	1	3	13/7/23 20:25	15/07/2023 20:24	INTERNA;NAO PROGRAMADA;MEIO AMBIENTE;ARVORE OU VEGETACAO	240	1	37424	47,97
1013	390	11809671-1	7	2023	12934	MAT 0102	MAT	1	3	13/7/23 21:44	15/07/2023 00:45	INTERNA;NAO PROGRAMADA;MEIO AMBIENTE;VENTO	13800	14	138054	378,36
1014	390	11810786-1	7	2023	12983	TIR 0108	TIR	1	3	13/7/23 13:02	14/07/2023 11:50	INTERNA;NAO PROGRAMADA;MEIO AMBIENTE;ARVORE OU VEGETACAO	13800	63	126723	1436,65
1015	390	11797142-1	7	2023	15834	ITP 0102	ITP	1	3	13/7/23 3:20	13/07/2023 17:54	INTERNA;NAO PROGRAMADA;MEIO AMBIENTE;ARVORE OU VEGETACAO	13800	1168	62145	7094,28
1016	390	11797330-1	7	2023	12928	JUQ 0102	JUQ	1	3	13/7/23 3:57	14/07/2023 20:38	INTERNA;NAO PROGRAMADA;MEIO AMBIENTE;ARVORE OU VEGETACAO	13800	74	19363	3010,26
1017	390	11797825-1	7	2023	16587	PAR 0106	PAR	1	3	13/7/23 7:02	13/07/2023 17:51	INTERNA;NAO PROGRAMADA;MEIO AMBIENTE;VENTO	240	1	29116	10,82
1018	390	11797854-1	7	2023	15834	ITP 0102	ITP	1	3	13/7/23 7:09	14/07/2023 02:17	INTERNA;NAO PROGRAMADA;MEIO AMBIENTE;ARVORE OU VEGETACAO	13800	8	62145	152,27
1019	390	11797901-1	7	2023	16580	IVI 0104	IVI	1	3	13/7/23 7:20	14/07/2023 01:08	INTERNA;NAO PROGRAMADA;MEIO AMBIENTE;ARVORE OU VEGETACAO	13800	34	76787	604,94
1020	390	11798117-1	7	2023	12928	JUQ 0102	JUQ	1	3	13/7/23 7:59	15/07/2023 11:56	INTERNA;NAO PROGRAMADA;MEIO AMBIENTE;ARVORE OU VEGETACAO	13800	38	19363	1973,80
1021	390	11798355-1	7	2023	15834	ITP 0108	ITP	1	3	13/7/23 8:32	15/07/2023 15:49	INTERNA;NAO PROGRAMADA;MEIO AMBIENTE;ARVORE OU VEGETACAO	13800	16	62145	839,88
1022	390	11799526-1	7	2023	15833	ITN 0103	ITN	1	3	13/7/23 10:07	14/07/2023 15:06	INTERNA;NAO PROGRAMADA;MEIO AMBIENTE;VENTO	240	2	99318	57,98
1023	390	11799831-1	7	2023	12960	PRI 0111	PRI	1	3	13/7/23 10:33	13/07/2023 15:47	INTERNA;NAO PROGRAMADA;MEIO AMBIENTE;ARVORE OU VEGETACAO	13800	185	72818	968,83
1024	390	11800023-1	7	2023	15819	VAL 0110	VAL	1	3	13/7/23 10:45	15/07/2023 13:18	INTERNA;NAO PROGRAMADA;MEIO AMBIENTE;ARVORE OU VEGETACAO	13800	11	17717	556,06
1025	390	11800216-1	7	2023	15815	GER 0103	GER	1	3	13/7/23 11:02	14/07/2023 19:12	INTERNA;NAO PROGRAMADA;MEIO AMBIENTE;VENTO	13800	111	69187	3569,45
1026	390	11801408-1	7	2023	16589	SAC 0109	SAC	1	3	13/7/23 12:15	13/07/2023 19:31	INTERNA;NAO PROGRAMADA;MEIO AMBIENTE;ARVORE OU VEGETACAO	13800	379	46040	2751,33
1027	390	11801827-1	7	2023	12958	PNH 0105	PNH	1	3	13/7/23 12:35	15/07/2023 08:03	INTERNA;NAO PROGRAMADA;MEIO AMBIENTE;ARVORE OU VEGETACAO	240	1	26000	43,46
1028	390	11801859-1	7	2023	16589	SAC 0106	SAC	1	3	13/7/23 12:37	13/07/2023 18:40	INTERNA;NAO PROGRAMADA;MEIO AMBIENTE;VENTO	13800	2	46040	10,57
1029	390	11802236-1	7	2023	12987	UTI 0105	UTI	1	3	13/7/23 12:57	15/07/2023 10:10	INTERNA;NAO PROGRAMADA;MEIO AMBIENTE;VENTO	13800	143	66856	6465,11
1030	390	11802780-1	7	2023	12971	SMA 0104	SMA	1	3	13/7/23 12:28	14/07/2023 12:42	INTERNA;NAO PROGRAMADA;MEIO AMBIENTE;ARVORE OU VEGETACAO	13800	222	99237	5380,66
1031	390	11802936-1	7	2023	12987	UTI 0102	UTI	1	3	13/7/23 13:32	14/07/2023 11:48	INTERNA;NAO PROGRAMADA;MEIO AMBIENTE;VENTO	13800	341	66856	7593,41
1032	390	11803434-1	7	2023	12966	RPI 0103	RPI	1	3	13/7/23 13:55	15/07/2023 18:10	INTERNA;NAO PROGRAMADA;MEIO AMBIENTE;ARVORE OU VEGETACAO	13800	27	68797	1410,68
1033	390	11803896-1	7	2023	15834	ITP 0107	ITP	1	3	13/7/23 13:41	16/07/2023 07:50	INTERNA;NAO PROGRAMADA;MEIO AMBIENTE;ARVORE OU VEGETACAO	13800	56	62145	3704,06
1034	390	11804230-1	7	2023	15830	MAD 0114	MAD	1	3	13/7/23 14:32	13/07/2023 16:37	INTERNA;NAO PROGRAMADA;MEIO AMBIENTE;VENTO	13800	1008	100141	2091,32
1035	390	11804232-1	7	2023	15834	ITP 0107	ITP	1	3	13/7/23 14:32	14/07/2023 10:31	INTERNA;NAO PROGRAMADA;MEIO AMBIENTE;ARVORE OU VEGETACAO	13800	114	62145	2257,74
1036	390	11804683-1	7	2023	12956	PEN 0108	PEN	1	3	13/7/23 14:58	14/07/2023 10:48	INTERNA;NAO PROGRAMADA;MEIO AMBIENTE;VENTO	240	2	61458	39,66
1037	390	11805532-1	7	2023	12947	NAC 0112	NAC	1	3	13/7/23 15:53	14/07/2023 17:31	INTERNA;NAO PROGRAMADA;MEIO AMBIENTE;ARVORE OU VEGETACAO	13800	110	111717	2818,90

1038	390	11805606-1	7	2023	12922	ITR 0114	ITR	1	3	13/7/23 15:58	15/07/2023 00:44	INTERNA;NAO PROGRAMADA;MEIO AMBIENTE;VENTO	240	2	97725	65,52
1039	390	11807104-1	7	2023	12912	GNA 0106	GNA	1	3	13/7/23 17:41	15/07/2023 15:11	INTERNA;NAO PROGRAMADA;MEIO AMBIENTE;VENTO	240	1	94548	45,49
1040	390	11807467-1	7	2023	12987	UTI 0105	UTI	1	3	13/7/23 18:04	15/07/2023 14:20	INTERNA;NAO PROGRAMADA;MEIO AMBIENTE;VENTO	13800	1	66856	44,26
1041	390	11809733-1	7	2023	15834	ITP 0104	ITP	1	3	13/7/23 21:58	14/07/2023 15:59	INTERNA;NAO PROGRAMADA;MEIO AMBIENTE;VENTO	240	3	62145	54,05
1042	390	11810126-1	7	2023	12968	RGR 0104	RGR	1	3	13/7/23 13:26	14/07/2023 13:16	INTERNA;NAO PROGRAMADA;MEIO AMBIENTE;VENTO	13800	372	42136	8864,76
1043	390	11810369-1	7	2023	12956	PEN 0115	PEN	1	3	13/7/23 16:05	14/07/2023 12:45	INTERNA;NAO PROGRAMADA;MEIO AMBIENTE;VENTO	13800	364	61458	7519,63

ANEXO II Laudo meteorológico



Climatempo Energia

LAUDO METEOROLÓGICO DE EVENTO CLIMÁTICO 13 de julho de 2023

Produzido por:

CLIMATEMPO

Cliente:

Enel-SP

Julho, 2023

Sumário

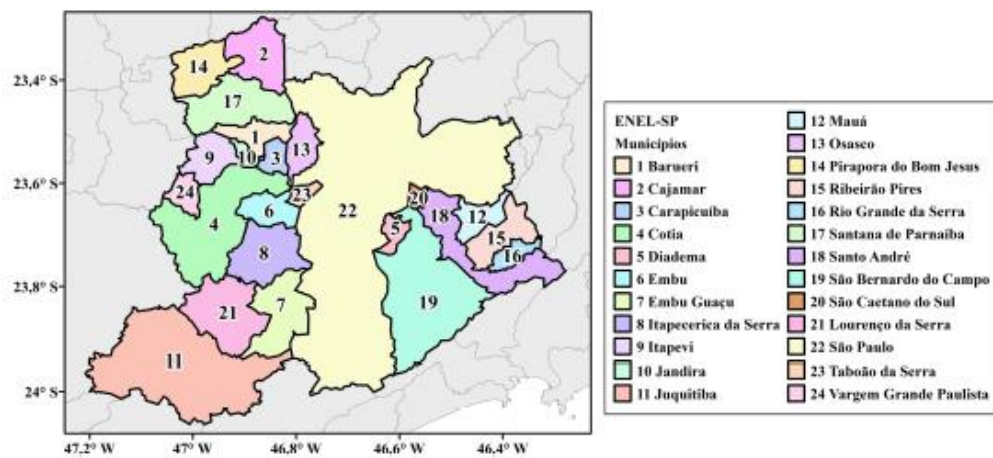
1	Análise de Evento Meteorológico	2
1.1	Região de Estudo	2
1.2	Descrição do Evento	2
1.3	Abrangência do Evento	3
1.3.1	Satélite	3
1.3.2	Chuva	5
1.3.3	Rajadas de Vento	7
2	Notícias	9
3	Classificação COBRADE	10
3.1	Resumo do Evento	10
4	Referências	11
5	Anexos	12

1 Análise de Evento Meteorológico

1.1 Região de Estudo

Na figura a seguir é apresentada a área de concessão da Enel-SP, dividida em municípios, a serem analisados neste relatório.

Figura 1: Municípios do estado de São Paulo atendidas pela Enel-SP.



1.2 Descrição do Evento

A atuação de um ciclone extratropical sobre a costa das Regiões Sul e Sudeste do Brasil foi responsável pela ocorrência de ventos muito fortes sobre a Região Metropolitana de São Paulo no dia 13 de julho de 2023. Neste dia houve registro de ventanias que causaram impactos na Grande São Paulo.

1.3 Abrangência do Evento

1.3.1 Satélite

A fim de identificar núcleos de chuva atuantes na atmosfera e visualizar o desenvolvimento e posição de sistemas meteorológicos são utilizadas imagens de satélite. A partir dessas análises, é possível inferir a abrangência do evento e também determinar o horário de início e fim do evento.

As Figuras 2 a 5 apresentam as imagens do satélite GOES 16 (Canal 13) a cada hora para o dia do evento, durante o período de 13 de julho de 2023. Os tons mais quentes (amarelo, vermelho e rosa) indicam a presença de nuvens de grande desenvolvimento vertical, geralmente associadas à ocorrência de tempo severo.

Durante a madrugada do dia 13 de julho (Figura 2), observa-se a presença de nuvens baixas sobre as áreas da Região Metropolitana de São Paulo. Ao longo da manhã e início da tarde (Figuras 3-4) não há a presença de nuvens de chuva. No final da tarde e ao longo da noite (Figuras 4-5), a nebulosidade começa a aumentar. Durante a noite, verifica-se a presença de nuvens com potencial para causar chuva sobre a Grande São Paulo.

Figura 2: Imagens realizadas do satélite GOES-16 das 00 BRT até 05 BRT (a cada 3 horas) para o dia 13 de julho.




Figura 3: Imagens realçadas do satélite GOES-16 das 06 BRT até 11 BRT (a cada 3 horas) para o dia 13 de julho.

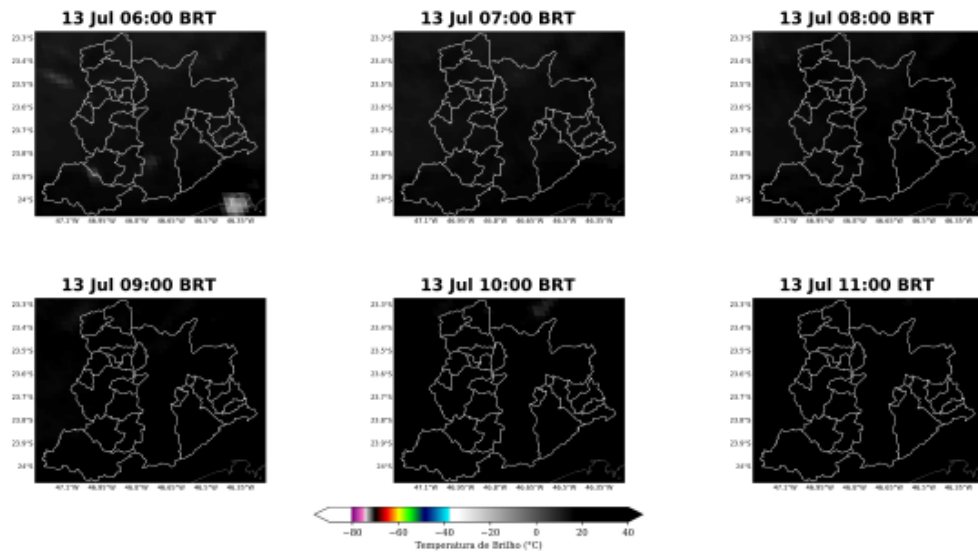
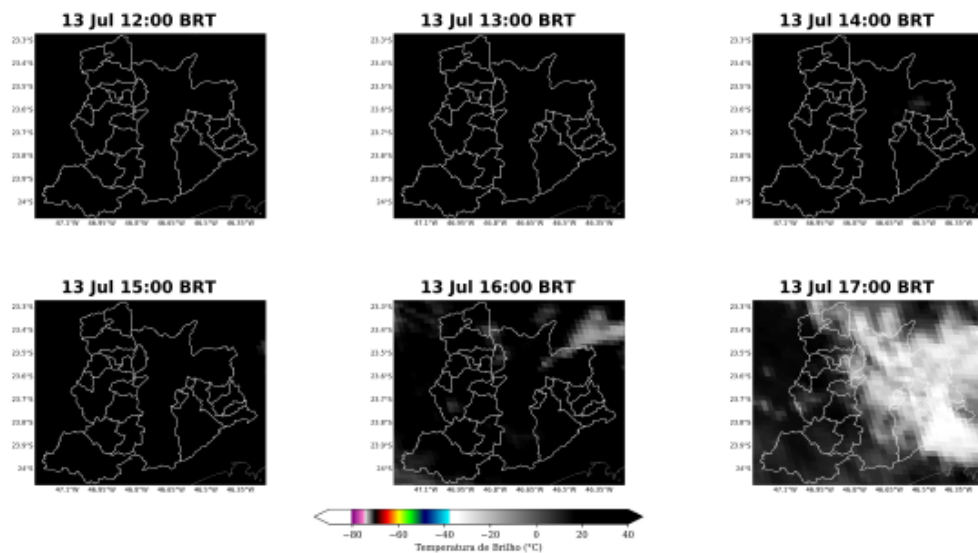


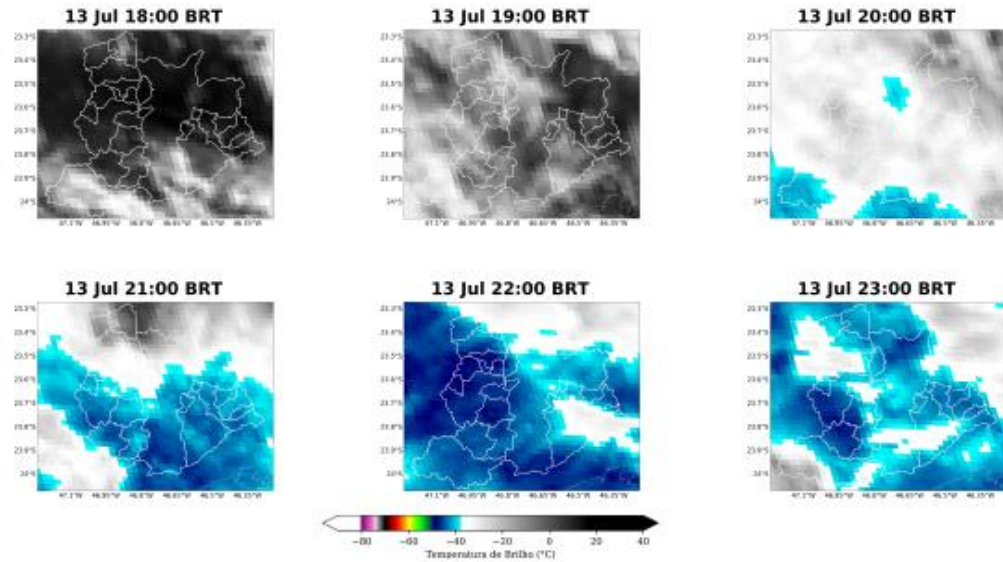
Figura 4: Imagens realçadas do satélite GOES-16 das 12 BRT até 17 BRT (a cada 3 horas) para o dia 13 de julho.



Sede Climatempo – Avenida Paulista, 302 – 5º andar | Sala 63 – Bela Vista – São Paulo/SP - CEP 01310-000 - Tel. (11) 3736-4591

www.dimatempo.com.br
 www.climatempoconsultoria.com.br
 www.stormgeo.com
 4 de 12

Figura 5: Imagens realçadas do satélite GOES-16 das 18 BRT até 23 BRT (a cada 3 horas) para o dia 13 de julho.



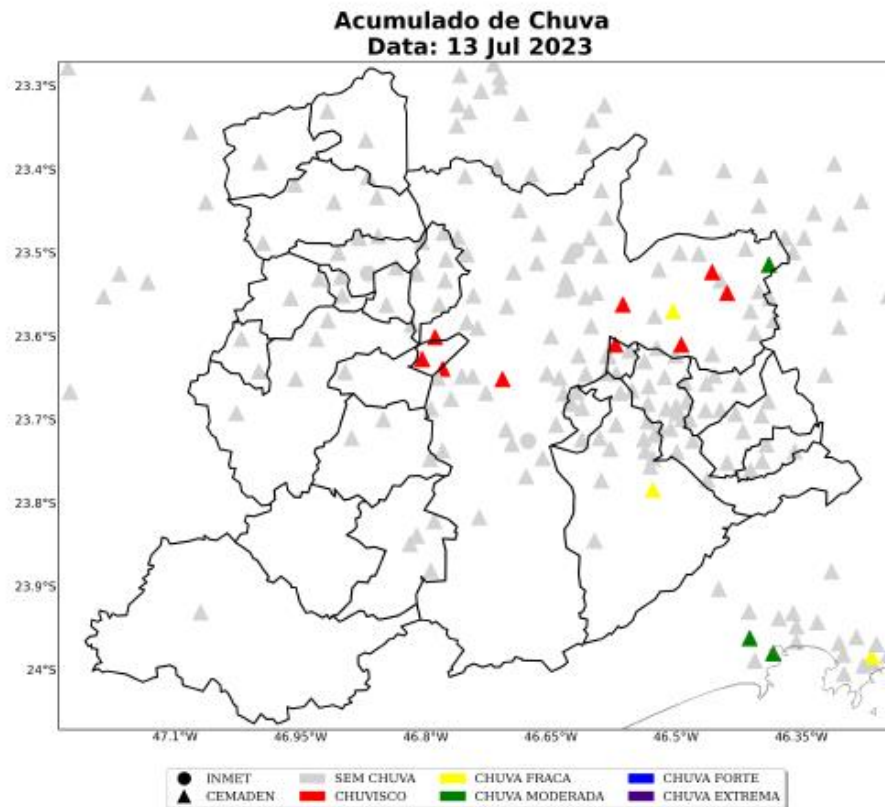
1.3.2 Chuva

Para facilitar a compreensão espacial dos volumes de chuva registrados em São Paulo, a figura a seguir mostra os acumulados de chuva para o dia do evento (Figura 6) registrada pelas estações meteorológicas do INMET e do CEMADEN. Os tons mais frios (verde, azul e roxo) indicam chuvas mais intensas. A classificação da intensidade da chuva acumulada diária é apresentada na referência [4].

As estações meteorológicas realizam medições pontuais, porém, esses valores são representativos de toda a área em seu entorno. Além disso, essa análise pode ser combinada com as imagens de satélite a fim de se obter uma maior confiabilidade da ocorrência de chuva na região.

No dia 13 de julho (Figura 6), nota-se a ocorrência de chuva moderada isolada sobre as áreas ao leste da cidade de São Paulo. Em São Bernardo do Campo houve registro de chuva fraca. Nas demais áreas, houve apenas ocorrência de chuveiro.

Figura 6: Acumulado de precipitação sobre a área de concessão da Enel-SP para o dia 13 de julho baseado nas estações meteorológicas do INMET e CEMADEN.



Na Tabela 1 estão indicados os municípios e os valores do acumulado de chuva durante o período do evento. Os maiores volumes de chuva foram registrados nos municípios de São Paulo e São Bernardo do Campo, com intensidade entre 9 e 12 mm.

Tabela 1: Chuva acumulada no período de 13 de julho de 2023 nos municípios sob concessão da Enel-SP.

Estação	Município	Regional	Chuva Total (mm)	Fonte
Chacara Dona Olívia	Sao paulo	sao paulo	12	CEMADEN
Riacho Grande	Sao bernardo do campo	sao bernardo do campo	9	CEMADEN
Vila Aricanduva	Sao paulo	sao paulo	9	CEMADEN

Sede Climatempo - Avenida Paulista, 302 - 5º andar | Sala 63 - Bela Vista - São Paulo/SP - CEP 01310-000 - Tel. (11) 3736-4591

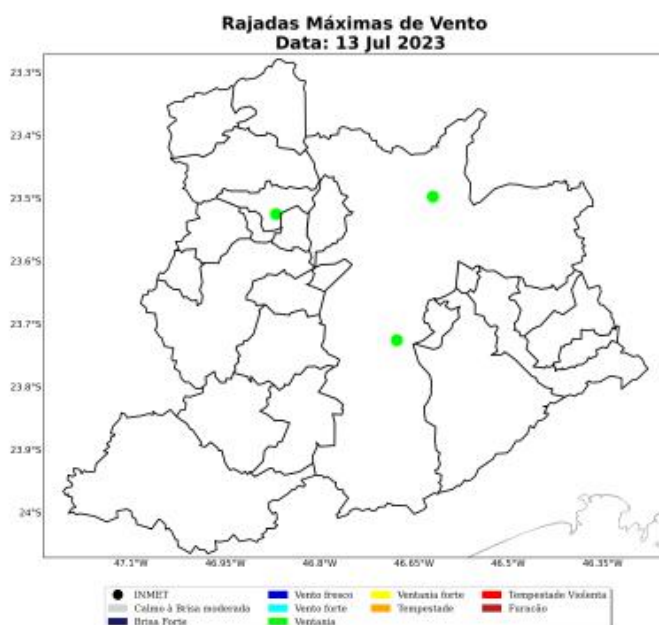
Labs Climatempo - Av. Dr. Altino Bondesan - 500 - Sala 1308 - Parque Tecnológico - São José dos Campos/SP - CEP 12247-016 - Tel. (12) 9.9143-1232
www.dimatempo.com.br
 www.climatempoconsultoria.com.br
 www.stormgeo.com
 6 de 12

1.3.3 Rajadas de Vento

A Figura 7 mostra as estações meteorológicas do INMET presentes sobre a área de concessão da Enel-SP nos dias 13 de julho de 2023. A intensidade do vento é avaliada de acordo com a Escala Beaufort (ver Tabela 4). A Escala Beaufort é uma escala de intensidade dos ventos associada aos efeitos resultantes das ventanias sobre o mar e a terra.

No dia 13 de julho (Figura 7) as máximas rajadas de vento registradas foram classificadas como ventania de forma abrangente sobre a região. Ventos com essa intensidade tem potencial para quebrar galhos de árvores, o que pode causar impactos à rede elétrica.

Figura 7: Máxima rajada de vento diária sobre a área de concessão da Enel-SP para o dia 13 de julho, baseado nas estações meteorológicas do INMET.



A Tabela 2 mostra as máximas rajadas de vento ocorridas durante o evento com seus respectivos horários e localidades. As máximas rajadas de vento ocorreram no município de Barueri com valores de 74 km/h às 03 BRT no dia 13 de julho.

Tabela 2: Rajada máxima de vento no período de 13 de julho de 2023 nos municípios sob concessão da Enel-SP, proveniente dos dados das estações meteorológicas do INMET.

Estação	Município	Regional	Rajada Máxima (km/h)	Data/Hora (BRT)	Fonte
BARUERI	Barueri	barueri	74	13/07/2023 03	INMET
SAO PAULO - MIRANTE	Sao paulo	sao paulo	72	13/07/2023 13	INMET
SAO PAULO - INTERLAGOS	Sao paulo	sao paulo	70	13/07/2023 11	INMET

2 Notícias

Foi realizado um compilado das principais notícias das condições climáticas severas que atingiram a área de concessão da Enel-SP durante o período do evento. Todas as notícias estão referenciadas no final do documento.

As notícias relatam a ocorrência de ventos fortes que causaram diversos transtornos.

Figura 8: Notícias dos impactos das condições climáticas severas sobre a área de concessão da Enel-SP durante os dias do evento.

Ciclone extratropical: ventania derruba mais de 170 árvores na Grande SP

Não foram registradas vítimas. Segundo o CGL, as rajadas de vento diminuíram gradativamente com o afastamento do ciclone extratropical e pode ocorrer chuviscos durante a noite e a madrugada na capital paulista. A temperatura mínima prevista é de 9°C.

Por g1 SP — São Paulo
13/07/2023 11h29 - Atualizado há 6 dias



Ciclone extratropical: Ventania em SP derruba árvores e faz placas de prédio na Zona Sul caírem

Árvore de grande porte caiu sobre guarita no Morumbi. Estrutura metálica de prédio comercial na Avenida Berrini soltou e caiu na rua e em campo de futebol society.

Por g1 — São Paulo
13/07/2023 09h11 - Atualizado há 6 dias



Sede Climatempo – Avenida Paulista, 302 – 5º andar | Sala 63 – Bela Vista – São Paulo/SP - CEP 01310-000 - Tel. (11) 3736-4591

Laís Climatempo - Av. Dr. Altino Bondesan - 500 - Sala 1308 - Parque Tecnológico - São José dos Campos/SP - CEP 12247-016 - Tel. (12) 9.9143-4232
www.climatempo.com.br www.climatempoconsultoria.com.br www.stormgeo.com 9 de 12

3 Classificação COBRADE

O COBRADE (Classificação e Codificação Brasileira de Desastres) foi criado com o intuito de adequar a classificação brasileira às especificações utilizadas pela ONU na categorização de desastres e nivelar o país aos demais organismos de gerenciamento de desastres do mundo.

Baseado nas análises dos dados apresentados, classifica-se o evento ocorrido sobre a área de concessão da Enel-SP como ciclone (1.3.1.1.1) que causou um vendaval (1.3.2.1.5).

3.1 Resumo do Evento

A atuação de um ciclone extratropical sobre a costa das Regiões Sul e Sudeste do Brasil foi responsável pela ocorrência de vendavais sobre a Região Metropolitana de São Paulo durante o dia 13 de julho de 2023.

Neste período houve registro de ventanias e chuvas fracas a moderadas sobre a Grande São Paulo. A persistência de ventos muito intensos caracteriza a ocorrência de um evento severo, com potencial para causar diversos transtornos.

Tabela 3: Resumo do evento de acordo com a classificação COBRADE.

Resumo do Evento	
Número/Código do Evento	01/0197
Número/Código do Relatório	0197
Descrição	Ventania associada à atuação de um ciclone extratropical.
Código COBRADE	1.3.1.1.1 - Ciclone 1.3.2.1.5 - Vendaval
Hora de início	13/07/2023 - 00:00
Hora do término	14/07/2023 - 00:00
Abrangência espacial	Todos os municípios sob concessão da Enel-SP.

4 Referências

- 1 - Instituto Nacional de Meteorologia (INMET) - <http://www.inmet.gov.br>
- 2 - Centro Nacional de Monitoramento e Alertas de Desastres Naturais (CEMADEN) - <http://www2.cemaden.gov.br/>
- 3 - Guide to Meteorological Instruments and Methods of Observation - <https://www.posmet.ufv.br/wp-content/uploads/2016/09/MET-474-WMO-Guide.pdf>
- 4 - CALVETTI, L., BENETI, C., GONÇALVES, J. E., MOREIRA, I. A., DUQUIA, C., BREDA, Â., & ALVES, T. A. (2006, August). Definição de classes de precipitação para utilização em previsões por categoria e hidrológica. In XIV Congresso Brasileiro de Meteorologia.
- 5 - <https://g1.globo.com/sp/sao-paulo/noticia/2023/07/13/ciclone-extratropical-forte-ventania-derruba-mais-de-170-arvores-na-grande-sp.ghtml>
- 6 - <https://g1.globo.com/sp/sao-paulo/noticia/2023/07/13/vento-forte-derruba-arvores-em-sp.ghtml>

5 Anexos

Tabela 4: Escala Beaufort que apresenta as características do vento associadas a impactos dependendo do seu grau de intensidade.

Escala Beaufort			
Grau	Designação	Intensidade do Vento (km/h)	Efeitos sobre o continente
0	Calmo	<1	Fumaça sobe na vertical.
1	Aragem	1 – 5	Fumaça indica direção do vento.
2	Brisa leve	6 – 11	Sente o vento no rosto; As folhas das árvores movem; os moinhos começam a trabalhar.
3	Brisa fraca	12 – 19	As folhas agitam-se e as bandeiras desfraldam ao vento.
4	Brisa moderada	20 – 28	Poeira e pequenos papéis levantados; movem-se os galhos das árvores.
5	Brisa forte	29 – 38	Movimentação de grandes galhos e árvores pequenas.
6	Vento fresco	39 – 49	Movem-se os ramos das árvores; dificuldade em manter um guarda chuva aberto; assobio em fios de postes.
7	Vento forte	50 – 61	Movem-se as árvores grandes; dificuldade em andar contra o vento.
8	Ventania	62 – 74	Quebram-se galhos de árvores; dificuldade em andar contra o vento; barcos permanecem nos portos.
9	Ventania forte	75 – 88	Danos em árvores e pequenas construções; impossível andar contra o vento.
10	Tempestade	89 – 102	Árvores arrancadas; danos estruturais em construções.
11	Tempestade violenta	103 – 117	Estragos generalizados em construções.
12	Furacão	>118	Estragos graves e generalizados em construções.

Tabela 5: Escala de intensidade da chuva de acordo com Calvetti et al. (2006), referência [4].

Intensidade	Intervalo em mm/dia
Chuvisco	até 2,5 mm/dia
Chuva fraca	2,5 - 10 mm/dia
Chuva moderada	10 - 25 mm/dia
Chuva forte	25 - 50 mm/dia
Chuva extrema	maior que 50 mm/dia



Marcelly Sondermann

Meteorologista

CREA 2020108081

Marcelly Sondermann da Silva