



Relatório de Evento em Situação de Emergência - ISE

ISE 11/2022 – SP

Sumário

1	Introdução	2
2	Definições.....	3
3	Descrição do evento.....	4
3.1	Mapa geométrico da ENEL SP	5
3.2	Diagrama unifilar da ENEL SP	5
3.3	Subestações afetadas	7
4	Descrição dos danos causados ao sistema elétrico	10
4.1	Equipamentos afetados e sua hierarquia de importância para o sistema	10
4.2	Clientes afetados e impactos globais	11
4.3	Síntese das informações técnicas do evento	13
5	Relato técnico sobre a intervenção realizada para restabelecimento	14
5.1	Contingente de técnicos utilizados nos serviços e tempos de atendimento	14
5.2	Tempos médios de atendimento	16
6	Evidências do evento	17
6.1	Matérias jornalísticas	17
ANEXO I	- Relação de ocorrências emergências expurgáveis.....	20
ANEXO II	Laudo meteorológico	83

1 Introdução

As concessionárias do serviço público de distribuição de energia elétrica devem prover o serviço de forma adequada, buscando sempre a eficiência, conforme disposto na legislação e nos respectivos contratos de concessão. Dentre a legislação vigente, destacam-se os Procedimentos de Distribuição de Energia Elétrica no Sistema Elétrico Nacional – PRODIST, que consistem em documentos elaborados pela Agência Nacional de Energia Elétrica – ANEEL, que normatizam e padronizam as atividades técnicas relacionadas ao funcionamento e desempenho dos sistemas de distribuição de energia elétrica.

O Módulo 8 destes procedimentos, mais especificamente em sua Seção 8.2, regulamenta a qualidade do serviço prestado pelas distribuidoras de energia elétrica, estabelecendo a metodologia para apuração dos indicadores de continuidade e dos tempos de atendimento a ocorrências emergenciais.

O referido regulamento prevê que, na apuração dos indicadores coletivos e individuais deverão ser consideradas todas as interrupções de longa duração que atingirem as unidades consumidoras, admitidas algumas exceções (denominadas expurgos), que podem ser encontradas no Item 187 do Módulo 8 do PRODIST (Resolução Normativa ANEEL nº 956, de 7 de Dezembro 2021), transcrito abaixo:

5.6.2.2 Na apuração dos indicadores DEC e FEC devem ser consideradas todas as interrupções, admitidas apenas as seguintes exceções:

i. falha nas instalações da unidade consumidora que não provoque interrupção em instalações de terceiros;

ii. interrupção decorrente de obras de interesse exclusivo do consumidor e que afete somente a unidade consumidora do mesmo;

iii. Interrupção em Situação de Emergência;

iv. suspensão por inadimplemento do consumidor ou por deficiência técnica e/ou de segurança das instalações da unidade consumidora que não provoque interrupção em instalações de terceiros, previstas em regulamentação;

v. vinculadas a programas de racionamento instituídos pela União;

vi. ocorridas em Dia Crítico;

vii. oriundas de atuação de Esquema Regional de Alívio de Carga estabelecido pelo ONS. [grifos nossos]

Para os casos de expurgo por Interrupção em Situação de Emergência (ISE), a alínea “h” do Item 228 do Módulo 8.2 do PRODIST (Resolução Normativa ANEEL nº 956, de 7 de Dezembro 2021) estabelece a obrigatoriedade das distribuidoras em disponibilizar, em seu sítio eletrônico, relatórios digitais com as evidências do evento que tenha gerado tais interrupções enquadradas na alínea “c” do Item 187 do mesmo.

Portanto, o objetivo deste relatório é apresentar as evidências, bem como outras informações relevantes do evento ocorrido na área de concessão da ENEL SP, entre os dias 10 e 11 de agosto de 2022. Trata-se de evento classificado como Ciclone extratropical, que causou diversos impactos na rede de distribuição de energia elétrica, ficando caracterizada a Situação de Emergência, conforme demonstrado a seguir.

Destaca-se que, para o entendimento completo das regras de apuração dos indicadores de continuidade e expurgos, faz-se necessário também a observação das regras contidas nos Módulos 1 e 6 do PRODIST. Todos os módulos destes procedimentos encontram-se disponíveis para consulta no site da ANEEL (www.aneel.gov.br) e as principais definições relacionadas ao tema estão contidas no item 2 deste documento.

2 Definições

Abaixo seguem as definições estabelecidas na **Seção 1.1 do Módulo 1 do PRODIST – Resolução Normativa ANEEL nº 956, de 7 de Dezembro 2021.**

Evento

Acontecimento que afete as condições normais de funcionamento de uma rede elétrica, podendo gerar uma ou mais interrupções no fornecimento de energia.

DIC

Duração de interrupção individual por unidade consumidora.

FIC

Frequência de interrupção individual por unidade consumidora.

Consumidor Hora Interrompido (CHI):

Somatório dos DICs dos consumidores atingidos por interrupção no fornecimento de energia, expresso em horas e centésimos de horas.

Interrupção em Situação de Emergência:

Interrupção originada no sistema de distribuição e resultante de evento que comprovadamente impossibilite a atuação imediata da distribuidora, desde que não tenha sido provocada ou agravada por esta, sendo elegíveis apenas as:

- *Decorrentes de evento associado a Decreto de Declaração de Situação de Emergência ou Estado de Calamidade Pública emitido por órgão competente; ou*
- *Decorrentes de evento cuja soma do CHI (consumidor hora interrompido) das interrupções ocorridas no sistema de distribuição seja superior ao calculado conforme equação a seguir:*

$$2612 \times N^{0,35}$$

onde:

N – número de unidades consumidoras faturadas e atendidas em BT ou MT do mês de outubro do ano anterior ao período de apuração.

Seguindo esse regramento, demonstra-se abaixo o limite de CHI da Enel SP.

CÁLCULO CHI PARA ENEL SP

- Quantidade de clientes faturados em outubro de 2021 (*N*)

Em outubro de 2021 foram faturadas 7.501.525 unidades consumidoras.

- Valor limite CHI para Enel SP

$$2612 \times 7.501.525^{0,35}$$

665.695 CHI

3 Descrição do evento

O evento abordado neste Relatório ISE 11/2022 – SP refere-se ao Código COBRADE 1.3.2.1.4 – Chuvas intensas e Código COBRADE 1.3.2.1.5 – Vendaval. Região com tempestades locais associadas a intensificação de um ciclone extratropical na costa do estado de SP, o que provocou volumes altos de chuva e fortes rajadas de vento, que afetou a área de concessão da Enel SP, no período de 10/08/2022 a 11/08/2022. Diante o impacto ocasionado na rede de distribuição, detalhado a seguir, o evento registrou um total de 2.910.676 CHI expurgável. Portanto, conforme regras estabelecidas no PRODIST, as interrupções oriundas desse evento são classificadas como Interrupções em Situação de Emergência (ISE), pois a quantidade de CHI observada foi superior ao valor de 665.695 CHI.

Importante destacar que, para fins de caracterização das interrupções decorrentes do evento, fez-se o uso da lista de Fatos Geradores definidas pelo Anexo 8.C Tabela 1 do Módulo 8 do PRODIST, tendo sido os expurgos restritos às ocorrências de causa Meio Ambiente.

O evento relatado foi ocasionado por um ciclone extratropical que atingiu a área de atuação da Enel/SP. O sistema pode ser visto na imagem de infravermelho com realce do satélite GOES-16. Diante o exposto, para este evento a distribuidora atribuiu os seguintes registros:

Tabela 1 – Atribuições de Registros dos Evento pela Distribuidora

Código único do evento:	11/2022 – SP
COBRADE:	1.3.2.1.4 – Chuvas intensas 1.3.2.1.5 – Vendaval
Quantidade de interrupções associadas:	1390
Código único do Relatório:	ISE 11/2022 – SP

Este cenário foi atestado pela Climatempo, empresa especializada em meteorologia. Apresenta-se no ANEXO II deste relatório o laudo meteorológico, na íntegra, e na Tabela 2, uma síntese do parecer da empresa, abordando a classificação COBRADE (Código Brasileiro de Desastres) do evento, assim como o período da atipicidade climática vivenciada na área de concessão.

Tabela 2 – Resumo do laudo meteorológico do evento, ocorrido entre 10 e 11 de agosto de 2022.

Resumo do Evento	
Número/Código do Evento	01/0091
Número/Código do Relatório	0091
Descrição	Região com tempestades locais associadas intensificação de um ciclone extratropical na costa do estado, o que provocou volumes altos de chuva e fortes rajadas de vento.
Código COBRADE	1.3.2.1.4 - Chuvas intensas e 1.3.2.1.5 - Vendaval
Hora de início	10/08/2022 - 00:00
Hora do término	11/08/2022 - 12:00
Abrangência espacial	Municípios de Barueri, Cajamar, Carapicuíba, Cotia, Diadema, Embu das Artes, Embu-Guaçu, Itapecerica da Serra, Itapevi, Jandira, Juquitiba, Mauá, Osasco, Pirapora do Bom Jesus, Ribeirão Pires, Rio Grande da Serra, Santana de Parnaíba, Santo André, São Bernardo do Campo, São Caetano do Sul, São Lourenço da Serra, São Paulo, Taboão da Serra e Vargem Grande Paulista sob concessão da Enel-SP.

Em análise a soma do CHI (Consumidor Hora Interrompido) das interrupções ocorridas no sistema de distribuição decorrentes do evento, e cujo início se deu no período de atipicidade climática, verificou-

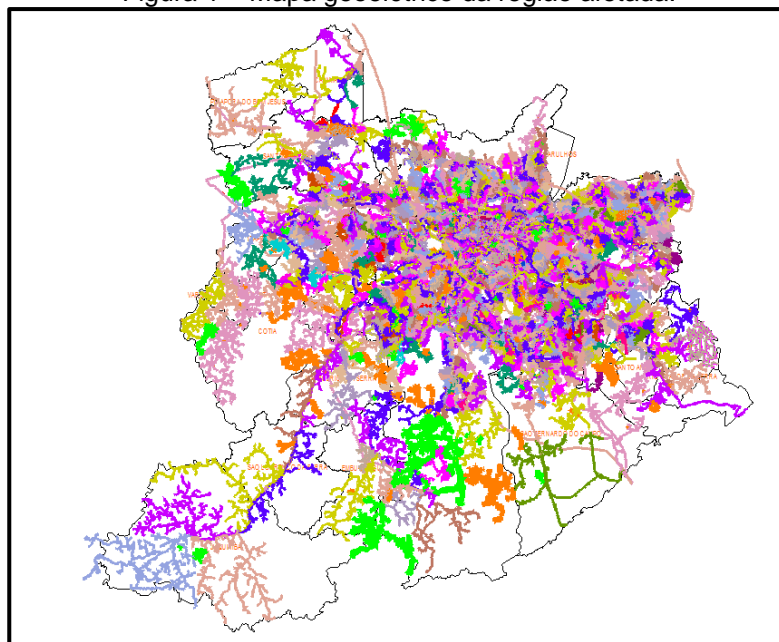
se que este valor é superior ao patamar mínimo definido pela fórmula estabelecida no Item 208, alínea b do Módulo 1 do PRODIST, configurando-se, portanto, como um caso de ISE.

Nesta seara, faz-se importante destacar que, para fins de seleção das interrupções decorrentes do evento, fez-se o uso da lista de Fatos Geradores definidas pelo Anexo 8.C - Tabela 1 do Módulo 8 do PRODIST, tendo sido os expurgos restritos às ocorrências de causa Meio Ambiente.

3.1 Mapa geoeletrico da ENEL SP

Conforme destacado anteriormente, o evento 11/2022 – SP causou diversos impactos na rede de distribuição de energia elétrica, assim como, na operação de restabelecimento de energia nos locais afetados. Para demonstrar a dimensão do impacto observado pela Enel, apresenta-se abaixo o mapa geoeletrico das regiões afetadas.

Figura 1 – Mapa geoeletrico da região afetada.



O mapa acima apresenta as redes de média tensão que foram afetadas nesse evento. Tendo em vista que o evento afetou toda a área de concessão da Enel SP, o mapa elaborado engloba toda a rede de distribuição.

3.2 Diagrama unifilar da ENEL SP

Além do mapa geoeletrico apresentado anteriormente, a Enel SP destaca abaixo os diagramas unifilares das regiões que foram afetadas pelo evento. Os diagramas unifilares tem o objetivo de demonstrar as interligações das Subestações por meio das linhas de subtransmissão.

Figura 2 – Parte I do Diagrama unifilar da subtransmissão da região afetada.

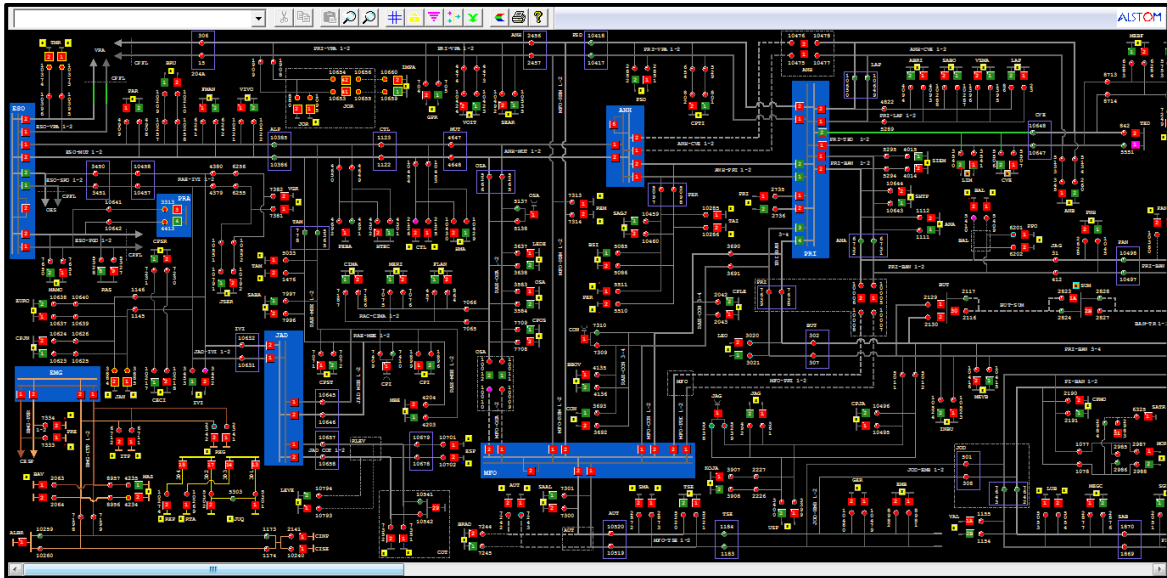


Figura 3 – Parte II do Diagrama Unifilar da subtransmissão da região afetada.

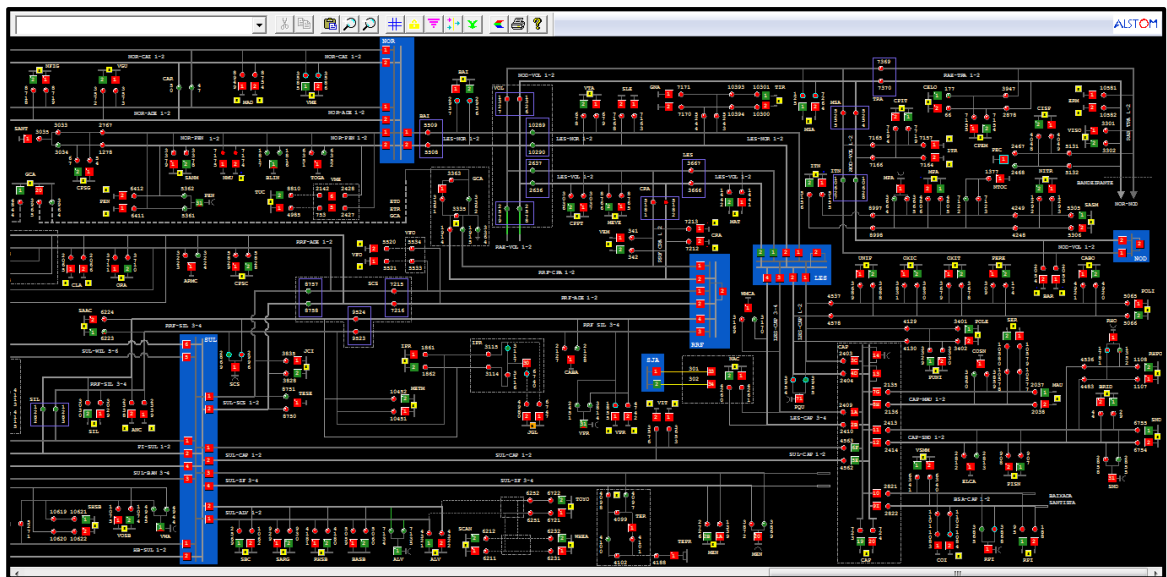
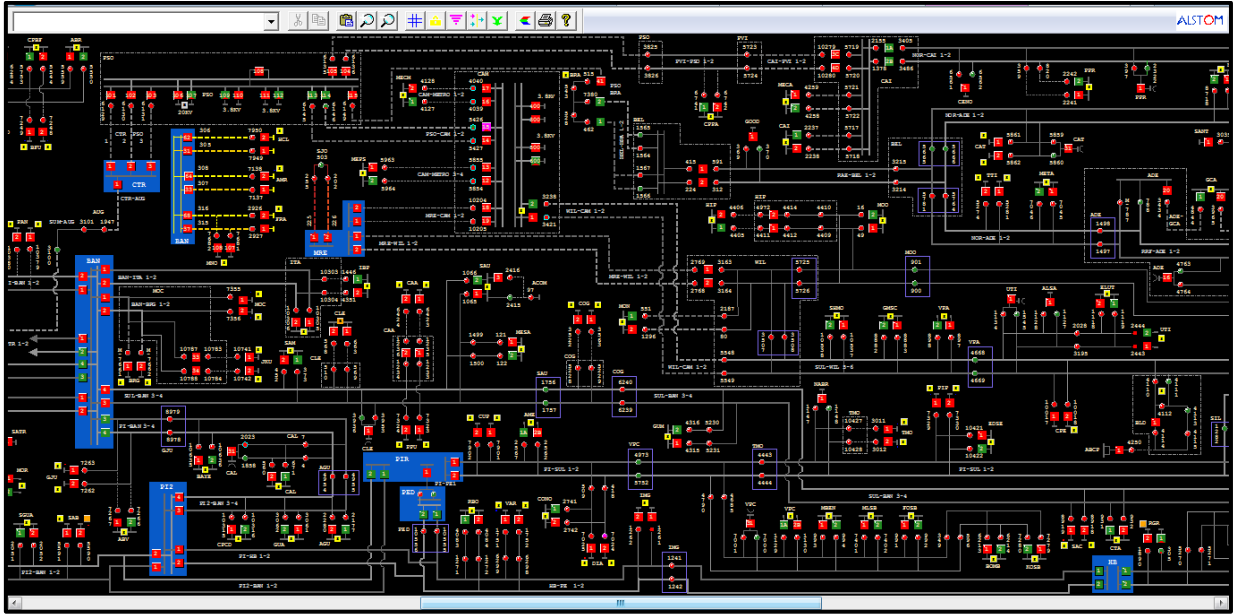


Figura 4 – Parte III do Diagrama Unifilar da subtransmissão da região afetada.



3.3 Subestações afetadas

Conforme previamente abordado, o evento em tela impactou toda a área de concessão da ENEL SP, todavia, foram observadas consequências em 144 das 161 subestações da concessão (91 subestações próprias) e em todos os 24 municípios da área de concessão, conforme tabelas abaixo.

Tabela 3 – Subestações afetadas pelo evento.

ID	SIGLA	SUBESTAÇÃO	ID	SIGLA	SUBESTAÇÃO	ID	SIGLA	SUBESTAÇÃO
1	JAN	JANDIRA	49	ESP	ESPLANADA	97	PIP	PIRAPORINHA
2	SAB	SABARÁ	50	GCA	GOMES CARDIM	98	PLA	PQ DOS LAGOS
3	ABV	ALTO BOA VISTA	51	GER	GERMÂNIA	99	PNH	PINHEIROS
4	AGU	ALEXANDRE DE GUSMÃO	52	GJU	GRANJA JULIETA	100	PPO	PONTA PORÃ
5	ALP	ALPHAVILLE	53	GNA	GUAIANAZES	101	PPR	PONTE PRETA
6	ALV	ALVARENGA	54	GPR	GATO PRETO	102	PPU	PLANALTO PAULISTA
7	AME	AMERICANÓPOLIS	55	GUA	GUARAPIRANGA	103	PRE	PARELHEIROS
8	AMR	AMÉRICA	56	GUM	GUMERCINDO	104	PRI	PIRITUBA
9	ANA	ANASTÁCIO	57	GVI	GRANJA VIANA	105	PSD	PARQUE SÃO DOMINGOS
10	ANB	ANHEMBI	58	HIP	HIPÓDROMO	106	RBO	RIO BONITO
11	ANC	ANCHIETA	59	IMG	IMIGRANTES	107	REM	REMÉDIOS
12	ASE	ALDEIA DA SERRA	60	ITA	ITAIM	108	RGR	RIO GRANDE
13	AUT	AUTONOMISTAS	61	ITN	ITAQUERUNA	109	ROS	ROSELÂDIA
14	BAI	BUENOS AIRES	62	ITP	ITAPECERICA	110	RPI	RIBEIRÃO PIRES
15	BAL	BELA ALIANÇA	63	ITR	ITAQUERA	111	RTA	RAPOSO TAVARES
16	BAR	BARTIRA	64	IVI	ITAPEVI	112	SAC	SACOMÃ
17	BAT	BATISTINI	65	JAC	JAÇANÃ	113	SAM	SANTO AMARO
18	BAV	BAVIERA	66	JAG	JAGUARÉ	114	SAU	SAÚDE
19	BFU	BARRA FUNDA	67	JCI	JOÃO CLÍMACO	115	SBC	SÃO BERNARDO DO CAMPO
20	BJU	BOM JESUS	68	JGL	JARDIM DA GLÓRIA	116	SER	SERTÃOZINHO
21	BRA	BRÁS	69	JKU	JUSCELINO KUBITSCHECK	117	SIL	SILVESTRE
22	BRU	BARUERI	70	JOR	JORDANÉSIA	118	SJO	SÃO JOAQUIM
23	BSI	BRASILÂNDIA	71	JUQ	JUQUITIBA	119	SLO	SÃO LORENÇO
24	BUT	BUTANTÃ	72	LAP	LAPA	120	SMA	SANTA MARIA
25	CAA	CANAÃ	73	LEO	LEOPOLDINA	121	SND	SANTO ANDRÉ
26	CAC	CAUCAIA	74	LIM	LIMÃO	122	SUM	SUMARÉ
27	CAI	CANINDÉ	75	LUB	LUBECA	123	TAI	TAIPAS
28	CAL	CAPELA	76	MAD	MANDAQUI	124	TAM	TAMBORÉ
29	CAM	CAMBUCI	77	MAT	MATEUS	125	TIR	TIRADENTES
30	CAP	CAPUAVA	78	MAU	MAUÁ	126	TMO	TAMOIO
31	CAT	CATUMBI	79	MAZ	MONTE AZUL	127	TMR	TENENTE MARQUES
32	CLA	CLÁUDIA	80	MBE	MONTE BELO	128	TSE	TABOÃO DA SERRA
33	CLE	CLEMENTINO	81	MEN	MENINOS	129	TTI	TUIUTI
34	COG	CONGONHAS	82	MNO	MANOEL DA NÓBREGA	130	TUC	TUCURUVI
35	COI	COIMBRA	83	MOC	MONÇÕES	131	UTI	UTINGA
36	CON	CONTINENTAL	84	MON	MONUMENTO	132	VAL	VILA ALMEIDA
37	COT	COTIA	85	MOO	MOOCA	133	VAR	VARGINHA
38	CPE	CAMPESTRE	86	MOR	MORUMBI	134	VEM	VILA EMA
39	CPI	CARAPICUIBA	87	MPA	MIGUEL PAULISTA	135	VFO	VILA FORMOSA
40	CRA	CARRÃO	88	MSA	MONTE SANTO	136	VGR	VARGEM GRANDE
41	CTA	COMANDANTE TAYLOR	89	NAC	NAÇÕES	137	VGU	VILA GUILHERME
42	CTL	CASTELO	90	NMU	NOVO MUNDO	138	VIT	VITORIA
43	CUP	CUPECÊ	91	ORA	ORATÓRIO	139	VMA	VILA MARIANA
44	CVE	CASA VERDE	92	OSA	OSASCO	140	VME	VILA MEDEIROS
45	DIA	DIADEMA	93	PAN	PAINEIRAS	141	VPA	VILA PAULA
46	EGU	EMBU-GUAÇU(CTEEP)	94	PAR	PARNAIBA	142	VPC	VILA PAULICEIA
47	EMB	EMBÚ	95	PEN	PENHA NOVA	143	VPR	V.PROSPERIDADE
48	ERM	ERMELINO MATARAZO	96	PER	PERI	144	VTA	VILA TALARICO

Tabela 4 – Municípios afetados pelo evento.

ID	MUNICÍPIO	ID	MUNICÍPIO
1	BARUERI	13	OSASCO
2	CAJAMAR	14	PIRAPORA DO BOM JESUS
3	CARAPICUIBA	15	RIBEIRAO PIRES
4	COTIA	16	RIO GRANDE DA SERRA
5	DIADEMA	17	SANTANA DE PARNAIBA
6	EMBU	18	SANTO ANDRE
7	EMBU-GUACU	19	SAO BERNARDO DO CAMPO
8	ITAPEKERICA	20	SAO CAETANO DO SUL
9	ITAPEVI	21	SAO LOURENCO DA SERRA
10	JANDIRA	22	SÃO PAULO
11	JUQUITIBA	23	TABOAO DA SERRA
12	MAUA	24	VARGEM GRANDE PAULISTA

4 Descrição dos danos causados ao sistema elétrico

A fim de possibilitar melhor entendimento da importância dos equipamentos afetados na concessão da ENEL SP durante período do Evento, apresenta-se na tabela 5 a hierarquia dos equipamentos da rede de distribuição.

Tabela 5 – Importância dos equipamentos para o sistema elétrico em termos de hierarquia.

Hierarquia	Sigla	Nome do Equipamento
1	DJ	Disjuntor
1	DM	Disjuntor Média
1	DI	Disjuntor Interligação
2	CF	Chave Faca Unipolar
2	CA	Chave Automática
2	CM	Chave Faca Multipolar
2	CH	Chave Unipolar
3	JP	Jumper
3	RA	Religadora Automática
3	RM	Religadora Monofásica
4	FS	Fuse Saver
4	SA	Seccionalizador Automático
4	BF	Base Fusível
4	FF	Faca Fusível
4	CR	Chave Repetidora
5	EP	Entrada Primária
5	ET	Estação Transformadora
5	CT	Câmara Transformadora
5	CN	Câmara Network
5	PM	Pad Mounted

4.1 Equipamentos afetados e sua hierarquia de importância para o sistema

Adicionalmente, segue abaixo a tabela 6, que demonstra o detalhamento da quantidade e o total de equipamentos afetados.

Tabela 6 – Equipamentos afetados no período do evento.

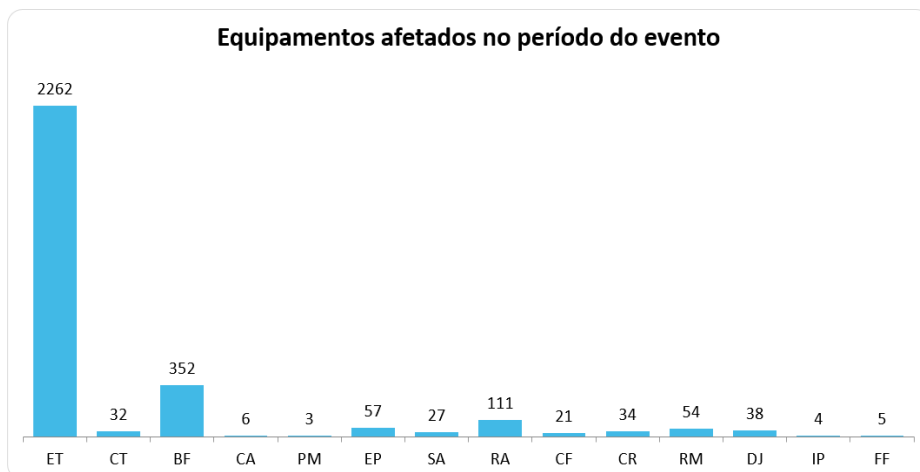


TABELA DE RESULTADOS

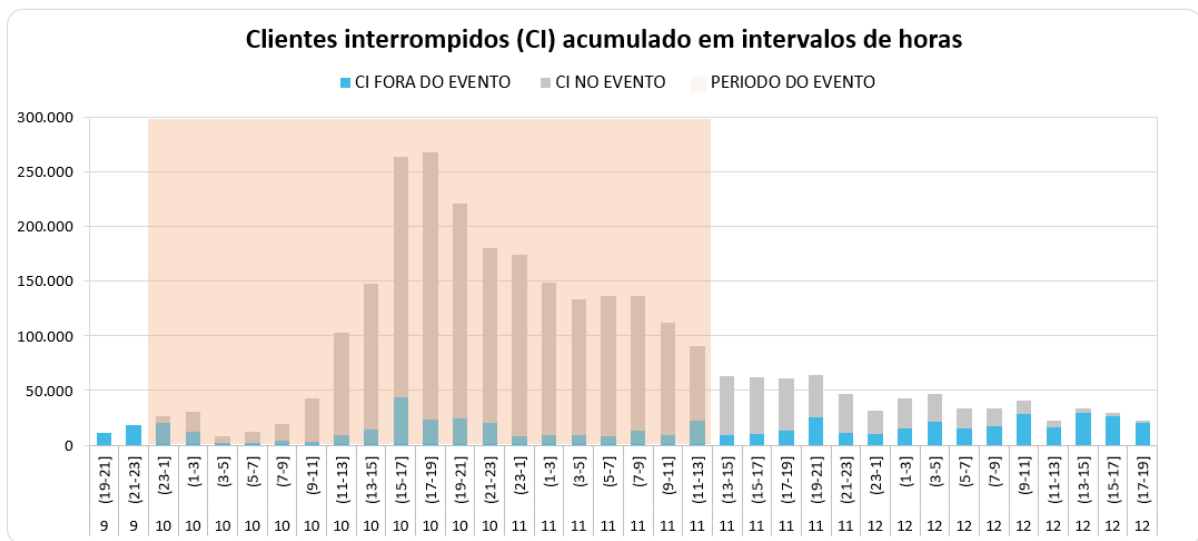
Equipamentos	Quantidade
ET	2262
CT	32
BF	352
CA	6
PM	3
EP	57
SA	27
RA	111
CF	21
CR	34
RM	54
DJ	38
IP	4
FF	5
Total Geral	3006

O ANEXO I deste documento apresenta, na íntegra, a relação destas interrupções.

4.2 Clientes afetados e impactos globais

Em análise ao número de clientes interrompidos – CI na área de concessão da ENEL SP, a figura abaixo apresenta a atipicidade vivenciada entre os dias 10 e 11 de agosto de 2022, data esta que, conforme laudo meteorológico emitido por empresa especializada, a referida concessão passou por um período de condições climáticas de extrema severidade.

Figura 5 – Clientes interrompidos – CI em intervalos de horas



Na figura acima, as barras em azul representam a quantidade de clientes interrompidos simultaneamente em condições normais de operação, e as barras cinza os clientes interrompidos simultaneamente no período do evento. Destacou-se em laranja o intervalo do evento, para elencar as seguintes situações:

- Nas horas anteriores ao evento 18.836 clientes estavam desligados por diversas causas associadas à operação normal.
- Durante o período do evento, registrou-se um pico máximo de 267.738 clientes desligados, resultantes daqueles que já estavam desligados antes do início do evento e aqueles que ficaram sem energia durante o período do evento.
- O restabelecimento se deu progressivamente de tal forma que após 12 horas do fim do evento aproximadamente 31.903 (do pico de 267.738) clientes permaneciam desligados, o que demonstra o esforço da distribuidora para reestabelecer o serviço no menor tempo possível, em situações de emergência.

Na figura abaixo é apresentada outra visão da quantidade de clientes interrompidos, a qual está associada ao início da ocorrência independentemente do tempo do reestabelecimento.

Figura 6 – CI por dia e por Horário

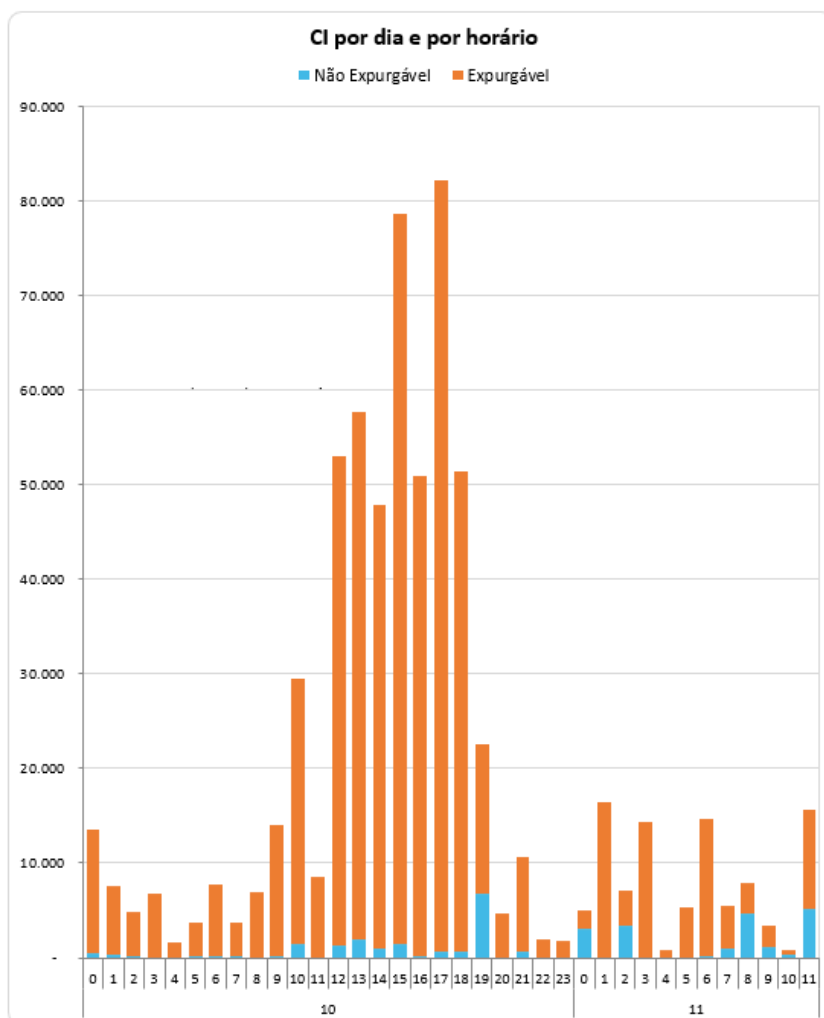


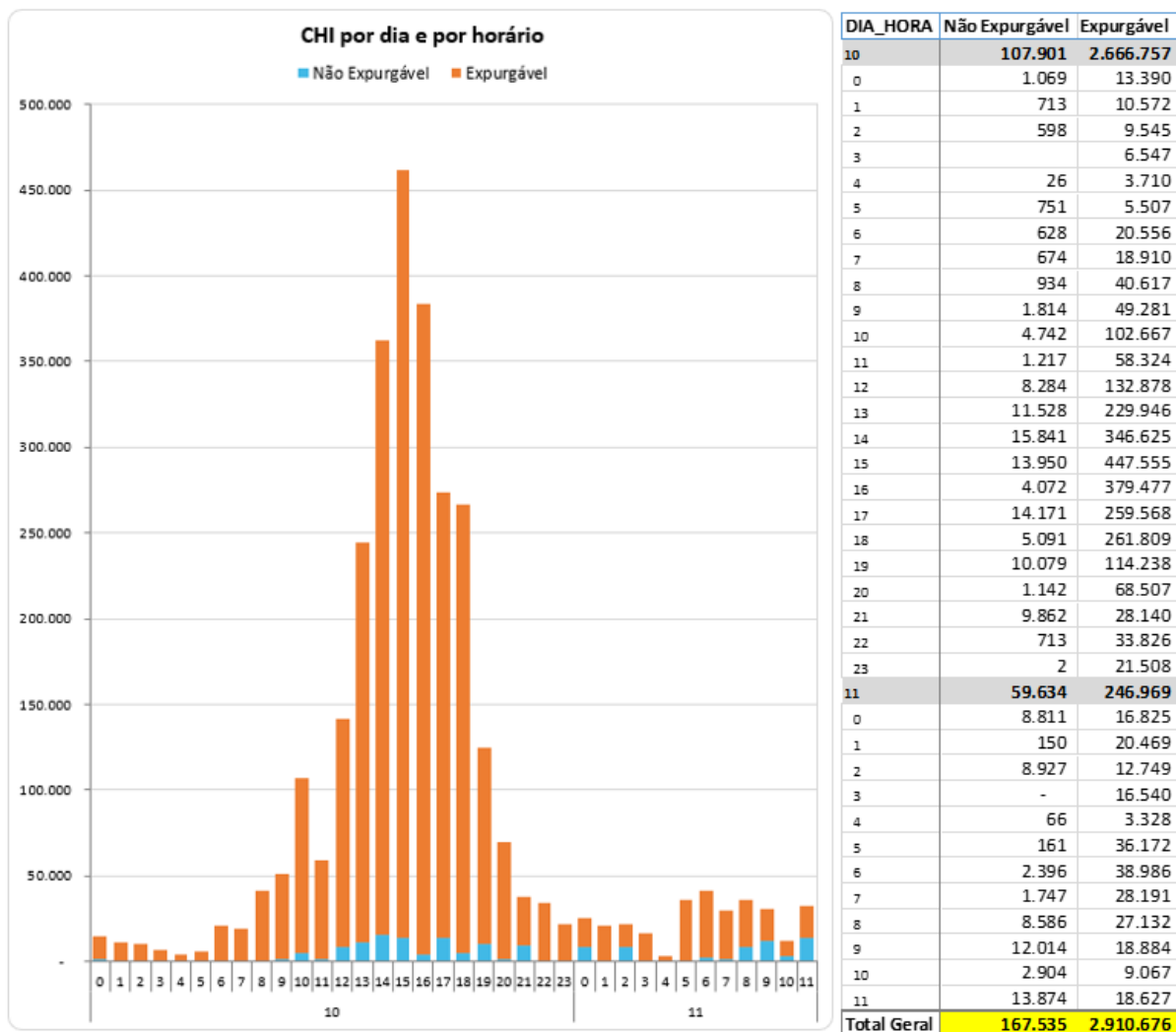
TABELA DE RESULTADOS

DIA_HO	Não Expurgável	Expurgável
10	17.973	554.065
0	488	13.034
1	259	7.390
2	91	4.781
3		6.729
4	1	1.638
5	172	3.561
6	206	7.576
7	92	3.633
8	87	6.858
9	170	13.812
10	1.487	27.971
11	58	8.490
12	1.364	51.669
13	1.939	55.768
14	1.017	46.832
15	1.450	77.274
16	241	50.644
17	691	81.564
18	664	50.679
19	6.750	15.843
20	35	4.628
21	633	10.082
22	75	1.824
23	3	1.785
11	18.993	78.180
0	3.126	1.941
1	88	16.347
2	3.469	3.629
3	-	14.378
4	2	775
5	26	5.327
6	162	14.581
7	964	4.585
8	4.607	3.235
9	1.072	2.376
10	270	549
11	5.207	10.457
Total Geral	36.966	632.245

A Figura 6 permite calcular o CI das ocorrências emergenciais associadas ao evento, uma vez que a contabilização é feita uma única vez para cada interrupção (uma ocorrência emergencial pode ter várias interrupções associadas). Em outras palavras, na figura acima um cliente aparecerá uma única vez em um determinado horário, em relação ao início da mesma ocorrência emergencial.

Em termos de Consumidor Hora Interrompido – CHI, a figura 7 apresenta seu comportamento entre os dias 10 e 11 de agosto de 2022. Observa-se que, o CHI acumulado expurgável, resultante da somatória das interrupções decorrentes do evento, resultou em um montante de 2.910.676 CHI

Figura 7 – CHI por dia e por horário



Na figura 7, os valores estão acumulados de acordo com o início da interrupção, o que permite avaliar o horário de maior impacto em termos de abrangência e duração das interrupções. No evento em tela, a maior quantidade de CHI aconteceu devido às interrupções que iniciaram no período das 15:00h do dia 10/08.

4.3 Síntese das informações técnicas do evento

A tabela 7 apresenta uma síntese de informações relevantes a respeito do impacto do evento em tela e das interrupções decorrentes deste.

Tabela 7 – Síntese de informações gerais do evento.

Relatório:	ISE 11/2022 – SP	Evento:	11/2022 – SP	Período:	Início (dd/mm/aaaa hh:mm:ss) 10/08/2022 00:00:00	Fim (dd/mm/aaaa hh:mm:ss) 11/08/2022 12:00:00
------------	------------------	---------	--------------	----------	--------------------------------------------------------------	-----------------------------------------------------------

NOME	INÍCIO	FIM
20220810_COBRADE_TODOS	10/08/2022 00:00	11/08/2022 12:00
ABRANGÊNCIA DO LAUDO METEOROLÓGICO PARA VERIFICAÇÃO DE EXPURGO DE SITUAÇÃO DE EMERGÊNCIA		
Barueri, Cajamar, Carapicuíba, Cotia, Diadema, Embu, Embu-Guaçu, Itapeverica da Serra, Itapevi, Jandira, Juquitiba, Mauá, Osasco, Pirapora do Bom Jesus, Ribeirão Pires, Rio Grande da Serra, Santana de Parnaíba, Santo André, São Bernardo do Campo, São Caetano do Sul, São Lourenço da Serra, São Paulo, Taboão da Serra, Vargem Grande Paulista		

Descrição	Valor
Tempo médio de preparação das equipes durante o período do evento (Minutos)	1.170,91
Tempo médio de deslocamento das equipes durante o período do evento (Minutos)	41,88
Tempo médio de execução das obras durante o período do evento (Minutos)	208,11
Quantidade de municípios afetados durante o período do evento	24
Quantidade de subestações afetadas durante o período do evento	144
Quantidade de ocorrências emergenciais com interrupção e causas expurgáveis	1390
Data e hora do início da primeira interrupção com causas expurgáveis	10/08/2022 00:20
Data e hora do término da última interrupção com causas expurgáveis	18/08/2022 18:50
Soma dos CHI das interrupções associadas ao evento e causas expurgáveis	2.910.676
Número de unidades consumidoras atingidas (CI) com causas expurgáveis	630.415
Média da duração das interrupções com causas expurgáveis (Horas) (CHI/CI)	4,62
Duração da interrupção mais longa com causas expurgáveis (Horas)	193,77

5 Relato técnico sobre a intervenção realizada para restabelecimento

Em qualquer evento de situação de emergência, a rede de distribuição registra ocorrências emergenciais que podem estar associadas ao meio ambiente (não gerenciáveis) ou relacionadas à operação do sistema (gerenciáveis). Nesse sentido, é importante destacar que, em qualquer situação, a ENEL SP despacha suas equipes de forma eficiente sem distinção da causa raiz, uma vez que o fato gerador somente é confirmado in loco, incluindo as ocorrências sem serviços executados (por exemplo, defeito interno), que podem atrasar o atendimento de ocorrências com desligamentos.

Assim, a fim de agilizar o reestabelecimento do serviço, além das equipes de atendimento de emergência, foram mobilizadas as equipes de combate a perdas, corte/religa, construção de rede, moto atendentes, técnicos do sistema elétrico e grande equipe de backoffice. Neste cenário, durante o período do evento, foram totalizados 3.833 atendimentos realizados por 740 equipes.

Adiante serão apresentadas, com maior nível de detalhes, as ações adotadas pela distribuidora.

5.1 Contingente de técnicos utilizados nos serviços e tempos de atendimento

Dentro da gestão da empresa destaca-se que, 740 equipes trabalharam no atendimento de 3.006 ocorrências emergenciais iniciadas no período do evento. No total foram executados 3.833 atendimentos pelas equipes de campo, sendo que para o atendimento de algumas ocorrências fez-se necessária a alocação de mais de uma equipe. As Figuras abaixo ilustram a quantidade de ocorrências emergenciais e a quantidade de atendimentos realizados hora a hora no evento entre os dias 10 e 11 de agosto de 2022.

Figura 8 – Ocorrências emergenciais no período do evento.

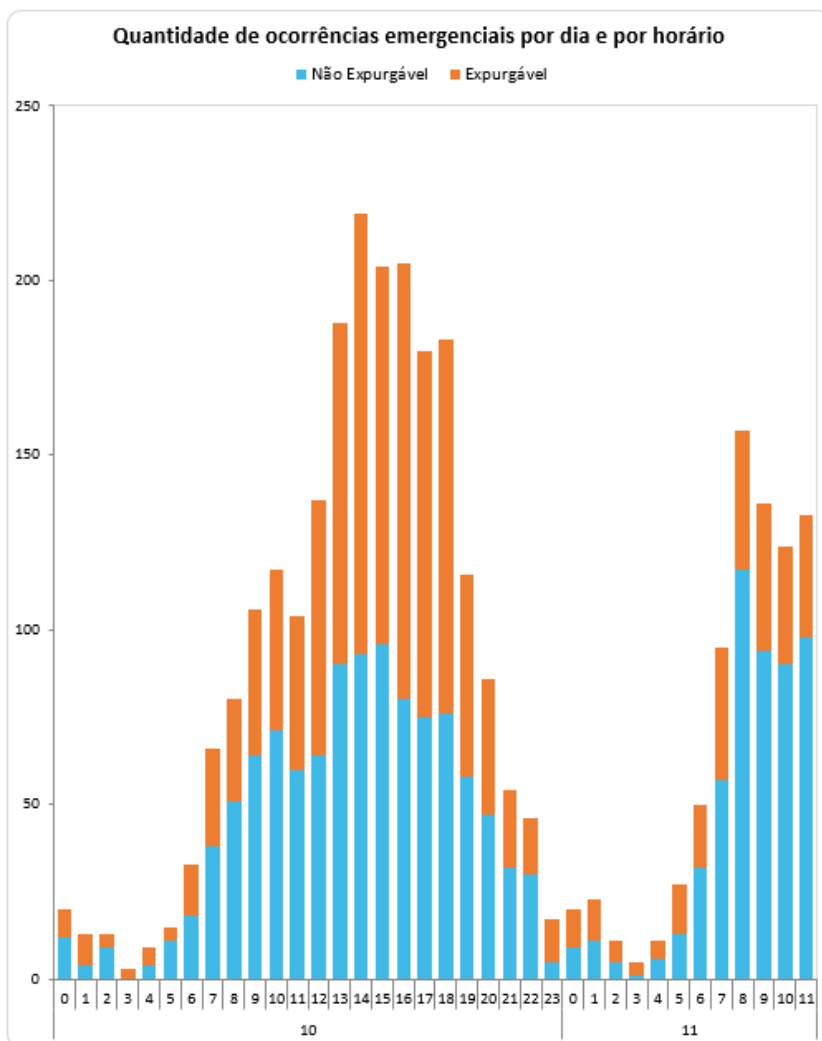
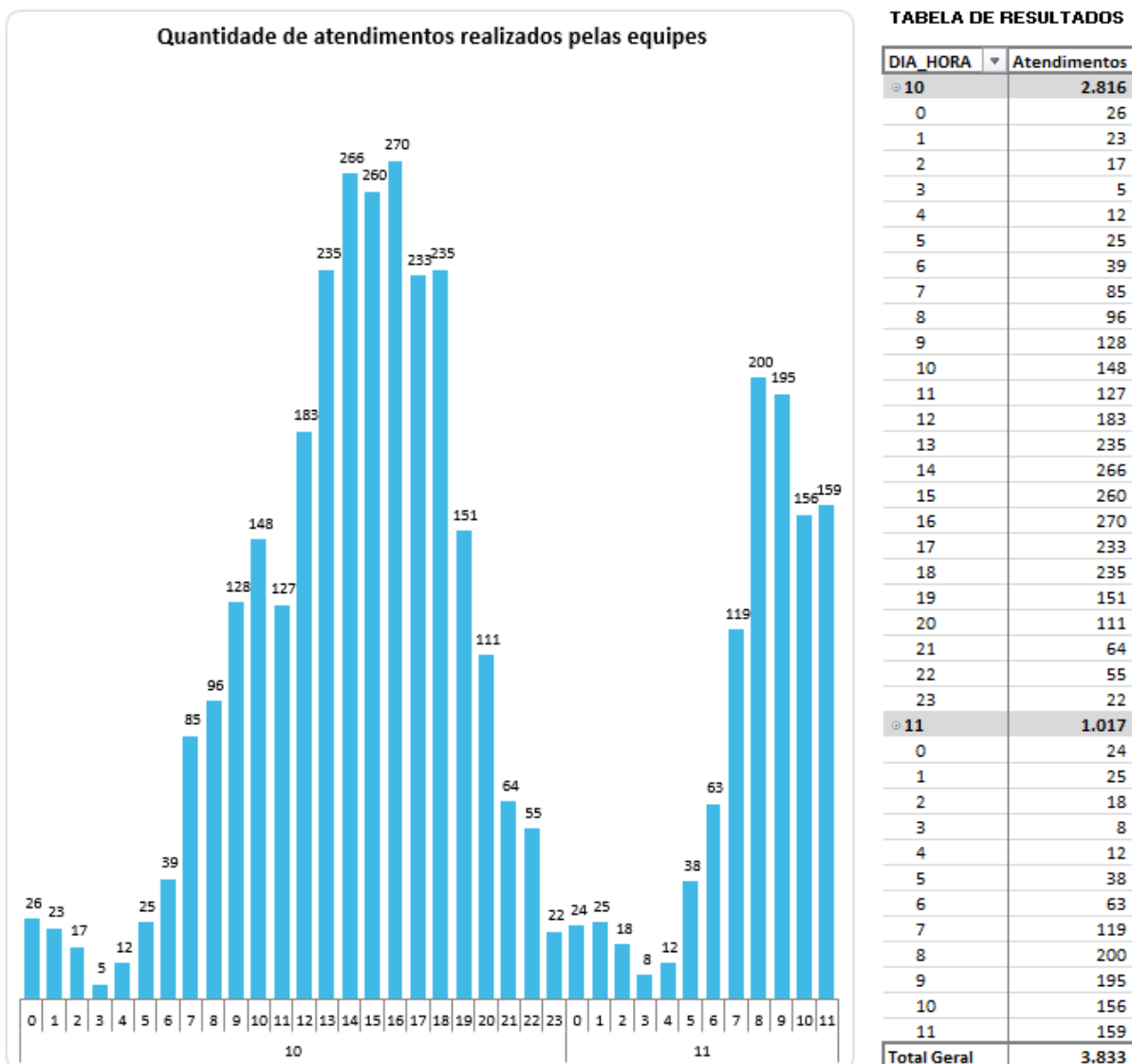


TABELA DE RESULTADOS

DIA_HORA	Não Expurgável	Expurgável
10	1088	1126
0	12	8
1	4	9
2	9	4
3	0	3
4	4	5
5	11	4
6	18	15
7	38	28
8	51	29
9	64	42
10	71	46
11	60	44
12	64	73
13	90	98
14	93	126
15	96	108
16	80	125
17	75	105
18	76	107
19	58	58
20	47	39
21	32	22
22	30	16
23	5	12
11	533	259
0	9	11
1	11	12
2	5	6
3	1	4
4	6	5
5	13	14
6	32	18
7	57	38
8	117	40
9	94	42
10	90	34
11	98	35
Total Geral	1621	1385

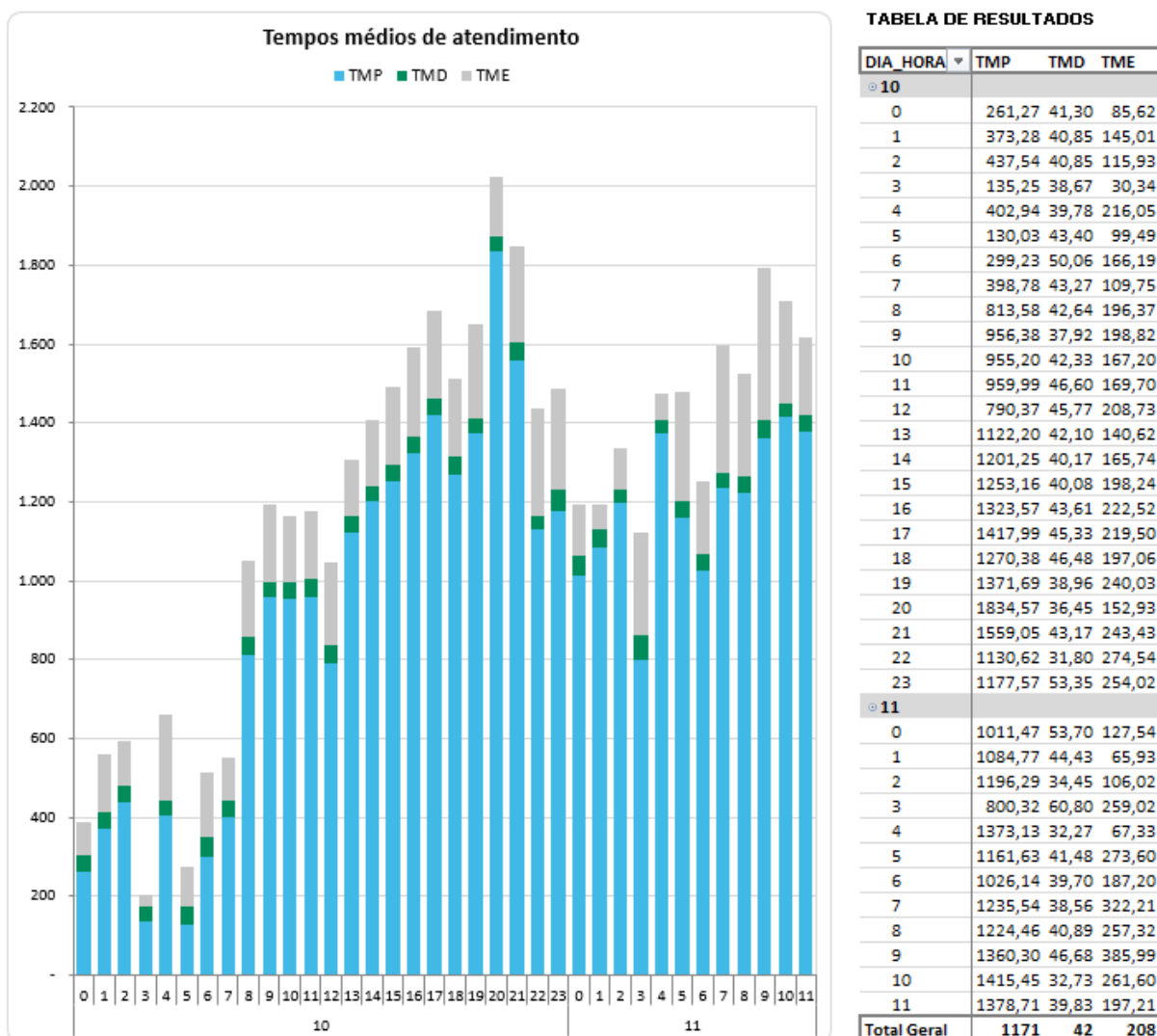
Figura 9 – Atendimentos realizados pelas equipes no período do evento.



5.2 Tempos médios de atendimento

Apresenta-se na figura 10, informações a respeito dos tempos médios de atendimento das equipes de campo durante a vivência do evento em tela, incluindo as ocorrências classificadas como situação de emergência.

Figura 10 – Tempos de atendimento registrados no período do evento.



Conforme mostrado nas figuras acima, o aumento de ocorrências no período do evento também trouxe um aumento nas parcelas dos tempos médios de atendimento (preparo deslocamento e execução). Note-se ainda que, a parcela mais impactada foi o tempo médio de preparo (TMP), em função da quantidade de ocorrências que ficaram em tempo de espera.

6 Evidências do evento

Seguem no subitem abaixo as matérias jornalísticas que evidenciam a severidade e abrangência do evento relatado.

6.1 Matérias jornalísticas

Apresenta-se abaixo diversas reportagens a respeito do evento ocorrido entre os dias 10 e 11 de agosto de 2022.

Ventania na quarta

Com rajadas de ventos de até 75 km por hora, a cidade de São Paulo viveu uma tarde de muitas quedas de árvores nesta quarta-feira (10). De acordo com o Corpo de Bombeiros, pelo menos 70 solicitações de queda foram registradas na cidade.

<https://g1.globo.com/sp/sao-paulo/video/sao-paulo-vive-tarde-de-ventania-e-queda-de-arvores-em-varias-regioes-10837927.ghtml>

Por volta das 14h30, um veículo foi atingido por uma queda de árvore na Rua Bandeira Paulista, no Itaim Bibi, na Zona Sul. Um rapaz de 23 anos foi atingido. Ele foi socorrido e encaminhado ao Pronto Socorro da Santa Casa, no Centro.

Os ventos, segundo o Centro de Gerenciamento de Emergência (CGE), da Prefeitura de São Paulo, foram provocados pela **aproximação de um ciclone extratropical ao litoral brasileiro**. O fenômeno também derrubou as temperaturas em várias regiões da cidade e do estado.

“A capital paulista está vivendo uma tarde ventosa, com rajadas de vento que oscilam entre 55 Km/h e 75 Km/h. Às 14h, no aeroporto de Congonhas, na Zona Sul, a rajada de vento chegou a 72,3 Km/h. Essa condição meteorológica aumenta o risco de queda de árvores e intensifica o frio, pois a sensação térmica está diretamente proporcional à magnitude dos ventos”, disse um comunicado do CGE.

Fonte: G1

Link: <https://g1.globo.com/sp/sao-paulo/noticia/2022/08/11/ventos-continuam-e-frio-se-intensifica-em-sp-nesta-quinta-capital-pode-ter-novo-recorde-de-menor-temperatura-do-inverno.ghtml>

Com ventos de 74 km por hora, bombeiros recebem mais de 200 ligações sobre queda de árvores na Grande SP

Segundo o Centro de Gerenciamento de Emergência (CGE), ventania foi gerada pela aproximação de ciclone extratropical no litoral brasileiro.

Por g1 SP e TV Globo — São Paulo

10/08/2022 17h40 · Atualizado há um mês



Fonte: G1

Link: <https://g1.globo.com/sp/sao-paulo/noticia/2022/08/10/com-ventos-de-quase-75-km-por-hora-bombeiros-recebem-ao-menos-70-ligacoes-sobre-queda-de-arvores-na-cidade-de-sp.ghtml>

SP tem 196 chamados para quedas de árvores após ventos fortes; 2 ficam feridos



ESTADÃO conteúdo

São Paulo, 10
10/08/2022 22h11

A forte ventania que atingiu a costa brasileira nesta quarta-feira, 10, em decorrência de um ciclone extratropical, também chegou a São Paulo. Por conta da instabilidade no tempo, o Corpo de Bombeiros registrou 196 pedidos para atender ocorrências de quedas de árvores ao longo do dia na região metropolitana da capital paulista.

Na cidade de São Paulo, de acordo com a Prefeitura, a Defesa Civil atendeu 38 solicitações de árvores caídas e 15 quedas de galhos na cidade.

Por conta dos acidentes, duas pessoas ficaram feridas. Os dois casos foram registrados por volta das 14h30. Em um deles, a árvore caiu sobre um veículo no Itaim Bibi e deixou um homem, de 23 anos, machucado. Ele foi socorrido para o Pronto Socorro da Santa Casa. Já na Avenida Brigadeiro Luís Antônio, na Bela Vista, um galho caiu sobre uma mulher de 48 anos, que foi levada ao Pronto Socorro da Beneficência Portuguesa. O estado de saúde de ambos era estável, segundo os Bombeiros.

O Centro de Gerenciamento de Emergências Climáticas (CGE) de São Paulo registrou fortes rajadas de vento de até 74 km/h no aeroporto de Congonhas,

PUBLICIDADE

← Anúncio fechado pela
CRITEO

Denunciar este anúncio

Ad choices ▶

na zona sul; 68,5 km/h em Guarulhos, e 50 km/h no aeroporto Campo de Marte, na zona norte. Em razão das quedas de árvores e galhos, as equipes de limpeza das Subprefeituras Pinheiros, Sé, Mooca, Pirituba, Santo Amaro, Casa Verde e Ipiranga foram acionadas.

O número de árvores tombadas pode aumentar nas próximas horas. Isso porque a ventania ainda deve persistir na noite desta quarta e madrugada de quinta, 11.

Imagens do radar meteorológico do CGE indicam garoa ocasional, e apontam para a ocorrência de rajadas de vento que devem chegar a 80 Km/h. "Essa condição meteorológica aumenta o risco de queda de árvores e intensifica o frio, pois a sensação térmica está diretamente proporcional à magnitude dos ventos", informa o Centro de Gerenciamento de Emergências Climáticas.

Fonte: UOL

Link: <https://noticias.uol.com.br/ultimas-noticias/agencia-estado/2022/08/10/sp-tem-196-chamados-para-quedas-de-arvores-apos-ventos-fortes-2-ficam-feridos.htm>

ANEXO I - Relação de ocorrências emergências expurgáveis

Tabela 8 – Tabela Resumo do evento.

Relatório: ISE 11/2022 – SP	Evento: 11/2022 – SP	Período:	Início (dd/mm/aaaa hh:mm:ss) 10/08/2022 00:00:00	Fim (dd/mm/aaaa hh:mm:ss) 11/08/2022 12:00:00
NOME		INÍCIO	FIM	
20220810_COBRADE_TODOS		10/08/2022 00:00	11/08/2022 12:00	
ABRANGÊNCIA DO LAUDO METEOROLÓGICO PARA VERIFICAÇÃO DE EXPURGO DE SITUAÇÃO DE EMERGÊNCIA				
Barueri, Cajamar, Carapicuíba, Cotia, Diadema, Embu, Embu-Guaçu, Itapeverica da Serra, Itapevi, Jandira, Juquitiba, Mauá, Osasco, Pirapora do Bom Jesus, Ribeirão Pires, Rio Grande da Serra, Santana de Parnaíba, Santo André, São Bernardo do Campo, São Caetano do Sul, São Lourenço da Serra, São Paulo, Taboão da Serra, Vargem Grande Paulista				

Segue abaixo a tabela resumo relativo às interrupções expurgadas por Situação de Emergência para o período do evento supracitado, bem como o limite de CHI da Distribuidora.

Tabela 9 – Tabela Resumo das interrupções versus limite CHI.

RESUMO

OCORRÊNCIAS	TOTAL CHI	TOTAL CI
1390	2.910.676	630.525

Segue ainda a relação, na íntegra, a lista de interrupções com o devido detalhamento das informações.

ANEXO I – Detalhamento das Interrupções Expurgadas.

ITEM	AGENTE	MÊS	ANO	CONJUNTO_ANEEL	ALIMENTADOR	SUBESTACAO	ORDEM	COD_TIPO	COD_PARCELA	DATA_HORA_INICIO	DATA_HORA_FIM	FATO_GERADOR	TENSAO	CI	CLIENTES_CONJUNTO	CHI
1	390	8	2022	12982	TMR 0107	TMR	10544905-1	1	3	10/08/2022 03:48:31	10/08/2022 05:01:14	INTERNA;NAO PROGRAMADA;MEIO AMBIENTE;ARVORE OU VEGETACAO	13800	19	46439	23,02694455
2	390	8	2022	12982	TMR 0107	TMR	10544905-1	1	3	10/08/2022 03:48:31	10/08/2022 05:01:14	INTERNA;NAO PROGRAMADA;MEIO AMBIENTE;ARVORE OU VEGETACAO	13800	181	46439	219,3619455
3	390	8	2022	16576	CPI 0106	CPI	10544918-1	1	3	10/08/2022 00:20:16	10/08/2022 08:21:27	INTERNA;NAO PROGRAMADA;MEIO AMBIENTE;ARVORE OU VEGETACAO	13800	93	84433	745,8341662
4	390	8	2022	16587	PAR 0103	PAR	10544930-1	1	3	10/08/2022 00:33:18	10/08/2022 05:05:55	INTERNA;NAO PROGRAMADA;MEIO AMBIENTE;ARVORE OU VEGETACAO	13800	335	27974	1522,109724
5	390	8	2022	16587	PAR 0103	PAR	10544930-1	1	3	10/08/2022 00:33:18	10/08/2022 05:05:55	INTERNA;NAO PROGRAMADA;MEIO AMBIENTE;ARVORE OU VEGETACAO	13800	57	27974	258,9858337
6	390	8	2022	12929	LAP 0111	LAP	10544954-1	1	3	10/08/2022 01:14:18	10/08/2022 04:46:17	INTERNA;NAO PROGRAMADA;MEIO AMBIENTE;ARVORE OU VEGETACAO	13800	1609	31151	3549,097496
7	390	8	2022	16579	SAC 0111	SAC	10544957-1	1	3	10/08/2022 00:55:40	10/08/2022 09:15:00	INTERNA;NAO PROGRAMADA;MEIO AMBIENTE;VENTO	13800	223	79530	1855,855554
8	390	8	2022	16579	SAC 0111	SAC	10544957-1	1	3	10/08/2022 00:55:40	10/08/2022 09:15:00	INTERNA;NAO PROGRAMADA;MEIO AMBIENTE;VENTO	13800	106	79530	882,155555
9	390	8	2022	15832	LIM 0103	LIM	10544964-1	1	3	10/08/2022 00:59:36	10/08/2022 07:46:00	INTERNA;NAO PROGRAMADA;MEIO AMBIENTE;VENTO	13800	83	56231	562,1866667
10	390	8	2022	15813	JKU 0103	JKU	10544970-1	1	3	10/08/2022 01:08:07	10/08/2022 14:47:15	INTERNA;NAO PROGRAMADA;MEIO AMBIENTE;ARVORE OU VEGETACAO	13800	123	25161	1679,223333
11	390	8	2022	15813	JKU 0103	JKU	10544970-1	1	3	10/08/2022 01:08:07	10/08/2022 14:47:15	INTERNA;NAO PROGRAMADA;MEIO AMBIENTE;ARVORE OU VEGETACAO	13800	60	25161	192,683333
12	390	8	2022	16599	GVI 0108	GVI	10545043-1	1	3	10/08/2022 01:11:36	10/08/2022 04:42:17	INTERNA;NAO PROGRAMADA;MEIO AMBIENTE;ARVORE OU VEGETACAO	13800	17	93219	57,00666667
13	390	8	2022	16599	GVI 0108	GVI	10545043-1	1	3	10/08/2022 01:11:36	10/08/2022 04:42:17	INTERNA;NAO PROGRAMADA;MEIO AMBIENTE;ARVORE OU VEGETACAO	13800	81	93219	284,4224996
14	390	8	2022	12882	CTL 0103	CTL	10545054-1	1	3	10/08/2022 01:19:34	10/08/2022 04:24:06	INTERNA;NAO PROGRAMADA;MEIO AMBIENTE;ARVORE OU VEGETACAO	13800	33	66997	101,4933332
15	390	8	2022	12930	LEO 0105	LEO	10545057-1	1	3	10/08/2022 01:21:45	10/08/2022 01:24:47	INTERNA;NAO PROGRAMADA;MEIO AMBIENTE;ARVORE OU VEGETACAO	13800	1942	36582	1563,856667
16	390	8	2022	12900	CUP 0107	CUP	10545069-1	1	3	10/08/2022 01:42:39	10/08/2022 03:43:36	INTERNA;NAO PROGRAMADA;MEIO AMBIENTE;ARVORE OU VEGETACAO	13800	1661	108642	1767,504714
17	390	8	2022	12900	CUP 0107	CUP	10545069-1	1	3	10/08/2022 01:42:39	10/08/2022 03:43:36	INTERNA;NAO PROGRAMADA;MEIO AMBIENTE;ARVORE OU VEGETACAO	13800	1949	108642	1640,776941
18	390	8	2022	12907	EGU 0102	EGU	10545076-1	1	3	10/08/2022 01:47:00	10/08/2022 02:43:32	INTERNA;NAO PROGRAMADA;MEIO AMBIENTE;ARVORE OU VEGETACAO	13800	532	20982	275,1011082
19	390	8	2022	12907	EGU 0102	EGU	10545076-1	1	3	10/08/2022 01:47:00	10/08/2022 02:43:32	INTERNA;NAO PROGRAMADA;MEIO AMBIENTE;ARVORE OU VEGETACAO	13800	623	20982	48,80166667
20	390	8	2022	12907	EGU 0102	EGU	10545076-1	1	3	10/08/2022 01:47:00	10/08/2022 02:43:32	INTERNA;NAO PROGRAMADA;MEIO AMBIENTE;ARVORE OU VEGETACAO	13800	63	20982	4,935
21	390	8	2022	16578	COT 0109	COT	10545080-1	1	3	10/08/2022 01:48:18	10/08/2022 02:53:08	INTERNA;NAO PROGRAMADA;MEIO AMBIENTE;VENTO	13800	54	42461	173,5174998
22	390	8	2022	16578	COT 0109	COT	10545080-1	1	3	10/08/2022 01:48:18	10/08/2022 02:53:08	INTERNA;NAO PROGRAMADA;MEIO AMBIENTE;VENTO	13800	6	42461	45,7733333
23	390	8	2022	12877	CRA 0103	CRA	10545081-1	1	3	10/08/2022 01:48:31	12/08/2022 13:08:55	INTERNA;NAO PROGRAMADA;MEIO AMBIENTE;VENTO	240	1	86190	59,34
24	390	8	2022	12882	CTL 0105	CTL	10545086-1	1	3	10/08/2022 01:54:15	10/08/2022 12:50:00	INTERNA;NAO PROGRAMADA;MEIO AMBIENTE;VENTO	13800	245	66997	2677,645833
25	390	8	2022	12969	SAB 0106	SAB	10545096-1	1	3	10/08/2022 02:00:11	10/08/2022 05:00:54	INTERNA;NAO PROGRAMADA;MEIO AMBIENTE;ARVORE OU VEGETACAO	13800	184	34371	554,1977788
26	390	8	2022	16590	TAM 0103	TAM	10545098-1	1	3	10/08/2022 02:01:38	10/08/2022 09:12:42	INTERNA;NAO PROGRAMADA;MEIO AMBIENTE;ARVORE OU VEGETACAO	13800	70	13341	502,9111115
27	390	8	2022	16577	CLE 0112	CLE	10545101-1	1	3	10/08/2022 02:08:08	10/08/2022 03:23:01	INTERNA;NAO PROGRAMADA;MEIO AMBIENTE;ARVORE OU VEGETACAO	13800	4375	27453	7143,828609
28	390	8	2022	16577	CLE 0112	CLE	10545101-1	1	3	10/08/2022 02:08:08	10/08/2022 03:23:01	INTERNA;NAO PROGRAMADA;MEIO AMBIENTE;ARVORE OU VEGETACAO	13800	110	27453	228,8305562
29	390	8	2022	12912	GNA 0112	GNA	10545134-1	1	3	10/08/2022 03:13:01	10/08/2022 09:41:06	INTERNA;NAO PROGRAMADA;MEIO AMBIENTE;VENTO	13800	50	91152	323,4027775
30	390	8	2022	15834	ITP 0102	ITP	10545202-1	1	3	10/08/2022 03:24:27	10/08/2022 03:37:56	INTERNA;NAO PROGRAMADA;MEIO AMBIENTE;ARVORE OU VEGETACAO	13800	20	61596	4,494444333



31	390	8	2022	15834	ITP 0102	ITP	10545202-1	1	3	10/08/2022 03:24:27	10/08/2022 03:37:56	INTERNA;NAO PROGRAMADA;MEIO AMBIENTE;ARVORE OU VEGETACAO	13800	900	61596	527,639163
32	390	8	2022	12887	CLA 0109	CLA	10545205-1	1	3	10/08/2022 03:25:47	10/08/2022 05:18:13	INTERNA;NAO PROGRAMADA;MEIO AMBIENTE;VENTO	13800	5759	54428	5691,571912
33	390	8	2022	12986	TTI 0104	TTI	10545229-1	1	3	10/08/2022 05:27:00	10/08/2022 05:56:52	INTERNA;NAO PROGRAMADA;MEIO AMBIENTE;VENTO	13800	72	32795	35,8400004
34	390	8	2022	12926	JCI 0109	JCI	10545230-1	1	3	10/08/2022 04:12:49	10/08/2022 08:16:00	INTERNA;NAO PROGRAMADA;MEIO AMBIENTE;VENTO	13800	281	46405	1117,805834
35	390	8	2022	12930	LEO 0105	LEO	10545236-1	1	3	10/08/2022 07:16:28	10/08/2022 08:30:07	INTERNA;NAO PROGRAMADA;MEIO AMBIENTE;ARVORE OU VEGETACAO	13800	716	36582	878,89
36	390	8	2022	12882	OSA 0109	OSA	10545237-1	1	3	10/08/2022 04:20:36	10/08/2022 09:05:00	INTERNA;NAO PROGRAMADA;MEIO AMBIENTE;VENTO	13800	42	66997	199,08
37	390	8	2022	12996	VPC 0111	VPC	10545251-1	1	3	10/08/2022 04:58:50	10/08/2022 07:47:10	INTERNA;NAO PROGRAMADA;MEIO AMBIENTE;ARVORE OU VEGETACAO	13800	527	61147	1478,527775
38	390	8	2022	12997	VPR 0108	VPR	10545282-1	1	3	10/08/2022 05:34:20	10/08/2022 05:37:56	INTERNA;NAO PROGRAMADA;MEIO AMBIENTE;VENTO	13800	331	77758	958,5208333
39	390	8	2022	12997	VPR 0108	VPR	10545282-1	1	3	10/08/2022 05:34:20	10/08/2022 05:37:56	INTERNA;NAO PROGRAMADA;MEIO AMBIENTE;VENTO	13800	2615	77758	209,7472222
40	390	8	2022	12997	VFO 0114	VFO	10545282-1	1	3	10/08/2022 05:34:20	10/08/2022 05:37:56	INTERNA;NAO PROGRAMADA;MEIO AMBIENTE;VENTO	13800	360	77758	3787,399998
41	390	8	2022	12997	VPR 0108	VPR	10545282-1	1	3	10/08/2022 05:34:20	10/08/2022 05:37:56	INTERNA;NAO PROGRAMADA;MEIO AMBIENTE;VENTO	13800	48	77758	2,88
42	390	8	2022	15837	EMB 0103	EMB	10545285-1	1	3	10/08/2022 05:35:22	10/08/2022 07:47:47	INTERNA;NAO PROGRAMADA;MEIO AMBIENTE;ARVORE OU VEGETACAO	13800	156	147252	344,2833342
43	390	8	2022	12997	VPR 0115	VPR	10545290-1	1	3	10/08/2022 05:39:55	10/08/2022 09:59:14	INTERNA;NAO PROGRAMADA;MEIO AMBIENTE;ARVORE OU VEGETACAO	13800	33	77758	142,6241669
44	390	8	2022	15834	ITP 0102	ITP	10545313-1	1	3	10/08/2022 05:56:57	10/08/2022 09:21:24	INTERNA;NAO PROGRAMADA;MEIO AMBIENTE;ARVORE OU VEGETACAO	13800	18	61596	61,335
45	390	8	2022	12927	JOR 0105	JOR	10545321-1	1	3	10/08/2022 06:05:01	10/08/2022 06:09:03	INTERNA;NAO PROGRAMADA;MEIO AMBIENTE;ARVORE OU VEGETACAO	13800	415	16293	859,4972199
46	390	8	2022	16593	IMG 0102	IMG	10545331-1	1	3	10/08/2022 06:11:59	10/08/2022 10:30:58	INTERNA;NAO PROGRAMADA;MEIO AMBIENTE;ARVORE OU VEGETACAO	13800	151	108970	651,7747214
47	390	8	2022	15834	ITP 0111	ITP	10545376-1	1	3	10/08/2022 06:35:14	10/08/2022 09:00:00	INTERNA;NAO PROGRAMADA;MEIO AMBIENTE;ARVORE OU VEGETACAO	13800	50	61596	120,6388892
48	390	8	2022	16604	VMA 0103	VMA	10545381-1	1	3	10/08/2022 08:17:41	10/08/2022 09:35:24	INTERNA;NAO PROGRAMADA;MEIO AMBIENTE;VENTO	13800	58	36282	75,12611143
49	390	8	2022	16598	CAC 2302	CAC	10545391-1	1	3	10/08/2022 06:40:06	10/08/2022 18:48:00	INTERNA;NAO PROGRAMADA;MEIO AMBIENTE;ARVORE OU VEGETACAO	23000	7	25979	84,92166667
50	390	8	2022	16598	CAC 2304	CAC	10545405-1	1	3	10/08/2022 06:45:15	12/08/2022 12:08:58	INTERNA;NAO PROGRAMADA;MEIO AMBIENTE;ARVORE OU VEGETACAO	23000	10	25979	533,9527778
51	390	8	2022	12913	GUA 0110	GUA	10545406-1	1	3	10/08/2022 07:05:49	10/08/2022 07:36:33	INTERNA;NAO PROGRAMADA;MEIO AMBIENTE;VENTO	13800	1786	27204	5044,702772
52	390	8	2022	12913	GUA 0110	GUA	10545406-1	1	3	10/08/2022 07:05:49	10/08/2022 07:36:33	INTERNA;NAO PROGRAMADA;MEIO AMBIENTE;VENTO	13800	2713	27204	902,6241639
53	390	8	2022	16592	VGR 2304	VGR	10545411-1	1	3	10/08/2022 06:48:15	11/08/2022 19:33:22	INTERNA;NAO PROGRAMADA;MEIO AMBIENTE;ARVORE OU VEGETACAO	23000	25	20339	277,4052779
54	390	8	2022	12996	VPC 0109	VPC	10545412-1	1	3	10/08/2022 06:48:42	10/08/2022 11:07:18	INTERNA;NAO PROGRAMADA;MEIO AMBIENTE;VENTO	13800	69	61147	297,39
55	390	8	2022	12954	PSD 0110	PSD	10545413-1	1	3	10/08/2022 06:49:03	10/08/2022 10:14:55	INTERNA;NAO PROGRAMADA;MEIO AMBIENTE;ARVORE OU VEGETACAO	13800	34	64364	116,657778
56	390	8	2022	16591	TUC 0107	TUC	10545414-1	1	3	10/08/2022 06:50:01	10/08/2022 09:51:00	INTERNA;NAO PROGRAMADA;MEIO AMBIENTE;VENTO	13800	114	50136	343,8683327
57	390	8	2022	15831	LUB 0113	LUB	10545417-1	1	3	10/08/2022 06:50:29	11/08/2022 11:07:43	INTERNA;NAO PROGRAMADA;MEIO AMBIENTE;VENTO	13800	34	97899	961,7655554



58	390	8	2022	15834	ITP 0111	ITP	10545419-1	1	3	10/08/2022 14:15:59	10/08/2022 16:59:44	INTERNA;NAO PROGRAMADA;MEIO AMBIENTE;ARVORE OU VEGETACAO	13800	987	61596	5024,378328
59	390	8	2022	15834	ITP 0111	ITP	10545419-1	1	3	10/08/2022 14:15:59	10/08/2022 16:59:44	INTERNA;NAO PROGRAMADA;MEIO AMBIENTE;ARVORE OU VEGETACAO	13800	36	61596	182,79
60	390	8	2022	15834	ITP 0111	ITP	10545419-1	1	3	10/08/2022 14:15:59	10/08/2022 16:59:44	INTERNA;NAO PROGRAMADA;MEIO AMBIENTE;ARVORE OU VEGETACAO	13800	2	61596	10,10777777
61	390	8	2022	15834	ITP 0111	ITP	10545419-1	1	3	10/08/2022 14:15:59	10/08/2022 16:59:44	INTERNA;NAO PROGRAMADA;MEIO AMBIENTE;ARVORE OU VEGETACAO	13800	989	61596	2699,145833
62	390	8	2022	15834	ITP 0111	ITP	10545419-1	1	3	10/08/2022 14:15:59	10/08/2022 16:59:44	INTERNA;NAO PROGRAMADA;MEIO AMBIENTE;ARVORE OU VEGETACAO	13800	1	61596	5,053888883
63	390	8	2022	16598	CAC 2304	CAC	10545423-1	1	3	10/08/2022 06:52:22	11/08/2022 10:35:11	INTERNA;NAO PROGRAMADA;MEIO AMBIENTE;VENTO	13800	83	25979	2300,229723
64	390	8	2022	16599	GVI 0105	GVI	10545473-1	1	3	10/08/2022 07:06:17	10/08/2022 11:31:13	INTERNA;NAO PROGRAMADA;MEIO AMBIENTE;ARVORE OU VEGETACAO	13800	92	93219	406,2311106
65	390	8	2022	12928	JUQ 0103	JUQ	10545477-1	1	3	10/08/2022 07:07:27	10/08/2022 11:40:25	INTERNA;NAO PROGRAMADA;MEIO AMBIENTE;ARVORE OU VEGETACAO	13800	4	18924	9,6277778
66	390	8	2022	12928	JUQ 0103	JUQ	10545477-1	1	3	10/08/2022 07:07:27	10/08/2022 11:40:25	INTERNA;NAO PROGRAMADA;MEIO AMBIENTE;ARVORE OU VEGETACAO	13800	3	18924	13,64833335
67	390	8	2022	15813	JKU 0111	JKU	10545524-1	1	3	10/08/2022 08:05:43	10/08/2022 10:58:29	INTERNA;NAO PROGRAMADA;MEIO AMBIENTE;VENTO	13800	265	25161	1409,064446
68	390	8	2022	15827	MAZ 0107	MAZ	10545536-1	1	3	10/08/2022 07:20:48	10/08/2022 09:15:17	INTERNA;NAO PROGRAMADA;MEIO AMBIENTE;VENTO	13800	211	152251	402,5997211
69	390	8	2022	15827	MAZ 0107	MAZ	10545536-1	1	3	10/08/2022 07:20:48	10/08/2022 09:15:17	INTERNA;NAO PROGRAMADA;MEIO AMBIENTE;VENTO	13800	178	152251	339,6338879
70	390	8	2022	12951	PAN 0109	PAN	10545537-1	1	3	10/08/2022 11:40:31	10/08/2022 14:07:17	INTERNA;NAO PROGRAMADA;MEIO AMBIENTE;ARVORE OU VEGETACAO	13800	20	47419	48,92222233
71	390	8	2022	12927	JOR 0106	JOR	10545549-1	1	3	10/08/2022 07:22:34	10/08/2022 09:32:08	INTERNA;NAO PROGRAMADA;MEIO AMBIENTE;ARVORE OU VEGETACAO	13800	22	16293	47,5077779
72	390	8	2022	12999	VTA 0106	VTA	10545552-1	1	3	10/08/2022 07:23:27	10/08/2022 09:43:16	INTERNA;NAO PROGRAMADA;MEIO AMBIENTE;ARVORE OU VEGETACAO	13800	23	65809	53,59638902
73	390	8	2022	16580	IVI 0102	IVI	10545559-1	1	3	10/08/2022 07:24:43	10/08/2022 09:40:56	INTERNA;NAO PROGRAMADA;MEIO AMBIENTE;VENTO	13800	70	74548	158,9194448
74	390	8	2022	16591	TUC 0110	TUC	10545564-1	1	3	10/08/2022 07:26:34	10/08/2022 11:33:41	INTERNA;NAO PROGRAMADA;MEIO AMBIENTE;VENTO	13800	29	50136	119,4397224
75	390	8	2022	16580	ASE 0103	ASE	10545566-1	1	3	10/08/2022 07:26:35	10/08/2022 11:38:05	INTERNA;NAO PROGRAMADA;MEIO AMBIENTE;ARVORE OU VEGETACAO	13800	30	74548	125,75
76	390	8	2022	12868	CAA 0110	CAA	10545582-1	1	3	10/08/2022 07:28:41	10/08/2022 09:35:56	INTERNA;NAO PROGRAMADA;MEIO AMBIENTE;ARVORE OU VEGETACAO	13800	436	54899	924,6833333
77	390	8	2022	15834	ITP 0115	ITP	10545586-1	1	3	10/08/2022 07:31:36	10/08/2022 12:02:00	INTERNA;NAO PROGRAMADA;MEIO AMBIENTE;ARVORE OU VEGETACAO	13800	1	61596	4,506666667
78	390	8	2022	12838	AUT 0104	AUT	10545591-1	1	3	10/08/2022 07:33:01	10/08/2022 13:50:08	INTERNA;NAO PROGRAMADA;MEIO AMBIENTE;ARVORE OU VEGETACAO	13800	14	70901	87,99388897
79	390	8	2022	16588	PPU 0115	PPU	10545605-1	1	3	10/08/2022 07:36:06	11/08/2022 09:10:00	INTERNA;NAO PROGRAMADA;MEIO AMBIENTE;ARVORE OU VEGETACAO	13800	148	52438	3783,62
80	390	8	2022	12952	PRE 0108	PRE	10545612-1	1	3	10/08/2022 07:36:54	10/08/2022 14:09:00	INTERNA;NAO PROGRAMADA;MEIO AMBIENTE;ARVORE OU VEGETACAO	240	1	39827	6,535
81	390	8	2022	15830	PPR 0107	PPR	10545623-1	1	3	10/08/2022 07:38:57	10/08/2022 09:08:00	INTERNA;NAO PROGRAMADA;MEIO AMBIENTE;VENTO	13800	7	97889	10,38916667
82	390	8	2022	16578	COT 0105	COT	10545635-1	1	3	10/08/2022 08:35:58	10/08/2022 11:20:38	INTERNA;NAO PROGRAMADA;MEIO AMBIENTE;ARVORE OU VEGETACAO	13800	2	42461	5,4888889
83	390	8	2022	16602	RTA 0102	RTA	10545644-1	1	3	10/08/2022 07:42:03	11/08/2022 10:53:01	INTERNA;NAO PROGRAMADA;MEIO AMBIENTE;ARVORE OU VEGETACAO	13800	61	17273	1658,149445
84	390	8	2022	12866	CPE 0107	CPE	10545656-1	1	3	10/08/2022 07:45:04	10/08/2022 11:20:43	INTERNA;NAO PROGRAMADA;MEIO AMBIENTE;ARVORE OU VEGETACAO	13800	106	41996	380,9816667



85	390	8	2022	12987	UTI 0105	UTI	10545660-1	1	3	10/08/2022 11:32:00	10/08/2022 20:00:00	INTERNA;NAO PROGRAMADA;MEIO AMBIENTE;VENTO	240	76	65844	643,4666667
86	390	8	2022	12982	TMR 0105	TMR	10545661-1	1	3	10/08/2022 07:46:00	10/08/2022 09:52:17	INTERNA;NAO PROGRAMADA;MEIO AMBIENTE;ARVORE OU VEGETACAO	13800	48	46439	101,0266664
87	390	8	2022	12948	NMU 0103	NMU	10545681-1	1	3	10/08/2022 07:49:28	11/08/2022 13:19:20	INTERNA;NAO PROGRAMADA;MEIO AMBIENTE;VENTO	240	1	15421	29,49777778
88	390	8	2022	15818	VFO 0104	VFO	10545697-1	1	3	10/08/2022 07:52:45	10/08/2022 12:05:17	INTERNA;NAO PROGRAMADA;MEIO AMBIENTE;VENTO	13800	74	70206	311,4577774
89	390	8	2022	12966	RPI 0111	RPI	10545733-1	1	3	10/08/2022 08:01:20	10/08/2022 09:48:14	INTERNA;NAO PROGRAMADA;MEIO AMBIENTE;VENTO	240	1	68081	1,781666667
90	390	8	2022	16581	JAN 0112	JAN	10545765-1	1	3	10/08/2022 12:25:38	10/08/2022 13:43:38	INTERNA;NAO PROGRAMADA;MEIO AMBIENTE;ARVORE OU VEGETACAO	13800	23	79432	2,044444317
91	390	8	2022	16581	JAN 0112	JAN	10545765-1	1	3	10/08/2022 12:25:38	10/08/2022 13:43:38	INTERNA;NAO PROGRAMADA;MEIO AMBIENTE;ARVORE OU VEGETACAO	13800	1	79432	0,088888883
92	390	8	2022	16581	JAN 0112	JAN	10545765-1	1	3	10/08/2022 12:25:38	10/08/2022 13:43:38	INTERNA;NAO PROGRAMADA;MEIO AMBIENTE;ARVORE OU VEGETACAO	13800	48	79432	258,7066664
93	390	8	2022	16581	JAN 0112	JAN	10545765-1	1	3	10/08/2022 12:25:38	10/08/2022 13:43:38	INTERNA;NAO PROGRAMADA;MEIO AMBIENTE;ARVORE OU VEGETACAO	13800	2	79432	10,77944443
94	390	8	2022	16581	JAN 0112	JAN	10545765-1	1	3	10/08/2022 12:25:38	10/08/2022 13:43:38	INTERNA;NAO PROGRAMADA;MEIO AMBIENTE;ARVORE OU VEGETACAO	13800	21	79432	27,3
95	390	8	2022	16582	JGL 0108	JGL	10545767-1	1	3	10/08/2022 08:07:46	10/08/2022 13:05:40	INTERNA;NAO PROGRAMADA;MEIO AMBIENTE;VENTO	13800	255	28105	362,6666653
96	390	8	2022	16582	JGL 0108	JGL	10545767-1	1	3	10/08/2022 08:07:46	10/08/2022 13:05:40	INTERNA;NAO PROGRAMADA;MEIO AMBIENTE;VENTO	13800	42	28105	208,53
97	390	8	2022	12986	TTI 0104	TTI	10545785-1	1	3	10/08/2022 07:52:51	10/08/2022 10:20:26	INTERNA;NAO PROGRAMADA;MEIO AMBIENTE;ARVORE OU VEGETACAO	13800	14	32795	34,43611103
98	390	8	2022	12999	VTA 0104	VTA	10545793-1	1	3	10/08/2022 08:12:20	10/08/2022 10:04:20	INTERNA;NAO PROGRAMADA;MEIO AMBIENTE;VENTO	13800	69	65809	128,8
99	390	8	2022	12948	NMU 0105	NMU	10545798-1	1	3	10/08/2022 08:12:59	11/08/2022 11:14:33	INTERNA;NAO PROGRAMADA;MEIO AMBIENTE;VENTO	240	4	15421	108,1044445
100	390	8	2022	16576	CPI 0104	CPI	10545799-1	1	3	10/08/2022 08:13:14	10/08/2022 10:47:23	INTERNA;NAO PROGRAMADA;MEIO AMBIENTE;VENTO	13800	206	84433	529,2483333
101	390	8	2022	12967	RBO 0109	RBO	10545810-1	1	3	10/08/2022 08:14:12	10/08/2022 10:20:45	INTERNA;NAO PROGRAMADA;MEIO AMBIENTE;ARVORE OU VEGETACAO	13800	65	86782	137,0958333
102	390	8	2022	12928	JUQ 0105	JUQ	10545813-1	1	3	10/08/2022 08:14:45	10/08/2022 13:46:36	INTERNA;NAO PROGRAMADA;MEIO AMBIENTE;ARVORE OU VEGETACAO	13800	254	18924	1404,831667
103	390	8	2022	12991	VEM 0108	VEM	10545822-1	1	3	10/08/2022 08:04:01	12/08/2022 10:25:00	INTERNA;NAO PROGRAMADA;MEIO AMBIENTE;ARVORE OU VEGETACAO	13800	111	73909	5588,819166
104	390	8	2022	12946	MOR 0102	MOR	10545834-1	1	3	10/08/2022 08:18:57	10/08/2022 11:21:44	INTERNA;NAO PROGRAMADA;MEIO AMBIENTE;VENTO	13800	2507	23237	7536,136931
105	390	8	2022	12853	BAL 0103	BAL	10545835-1	1	3	10/08/2022 08:18:57	10/08/2022 11:17:33	INTERNA;NAO PROGRAMADA;MEIO AMBIENTE;ARVORE OU VEGETACAO	13800	64	67048	190,5066667
106	390	8	2022	12922	ITR 0106	ITR	10545840-1	1	3	10/08/2022 08:19:34	10/08/2022 10:02:33	INTERNA;NAO PROGRAMADA;MEIO AMBIENTE;ARVORE OU VEGETACAO	240	1	95469	1,716388883
107	390	8	2022	12960	PRI 0103	PRI	10545847-1	1	3	10/08/2022 08:20:22	10/08/2022 11:55:00	INTERNA;NAO PROGRAMADA;MEIO AMBIENTE;VENTO	13800	57	72396	203,9016664
108	390	8	2022	12826	ABV 0105	ABV	10545852-1	1	3	10/08/2022 08:21:27	10/08/2022 11:48:06	INTERNA;NAO PROGRAMADA;MEIO AMBIENTE;VENTO	13800	95	22749	327,1958333
109	390	8	2022	12983	TIR 0107	TIR	10545857-1	1	3	10/08/2022 08:22:29	10/08/2022 12:18:34	INTERNA;NAO PROGRAMADA;MEIO AMBIENTE;VENTO	13800	111	124615	436,7541661
110	390	8	2022	13000	VIT 0107	VIT	10545868-1	1	3	10/08/2022 08:24:21	10/08/2022 10:03:38	INTERNA;NAO PROGRAMADA;MEIO AMBIENTE;VENTO	13800	100	102178	165,4722217
111	390	8	2022	15841	BAI 0111	BAI	10545894-1	1	3	10/08/2022 08:29:23	11/08/2022 08:59:17	INTERNA;NAO PROGRAMADA;MEIO AMBIENTE;VENTO	13800	55	63241	1347,408333



112	390	8	2022	15836	GPR 0104	GPR	10545941-1	1	3	10/08/2022 08:36:51	10/08/2022 13:39:40	INTERNA;NAO PROGRAMADA;MEIO AMBIENTE;ARVORE OU VEGETACAO	13800	131	79093	661,149723
113	390	8	2022	16594	VME 0109	VME	10545954-1	1	3	10/08/2022 12:03:00	10/08/2022 14:05:42	INTERNA;NAO PROGRAMADA;MEIO AMBIENTE;ARVORE OU VEGETACAO	13800	153	88583	312,885
114	390	8	2022	15830	MAD 0111	MAD	10546018-1	1	3	10/08/2022 08:47:12	10/08/2022 10:35:00	INTERNA;NAO PROGRAMADA;MEIO AMBIENTE;ARVORE OU VEGETACAO	13800	106	97889	190,4466667
115	390	8	2022	13000	VIT 0115	VIT	10546022-1	1	3	10/08/2022 08:47:43	10/08/2022 15:48:01	INTERNA;NAO PROGRAMADA;MEIO AMBIENTE;VENTO	240	1	102178	7,005
116	390	8	2022	16606	SER 0103	SER	10546033-1	1	3	10/08/2022 08:49:43	10/08/2022 10:43:18	INTERNA;NAO PROGRAMADA;MEIO AMBIENTE;VENTO	13800	50	18577	94,6527775
117	390	8	2022	16593	VAR 0114	VAR	10546042-1	1	3	10/08/2022 07:53:46	10/08/2022 10:38:05	INTERNA;NAO PROGRAMADA;MEIO AMBIENTE;VENTO	13800	992	108970	521,9022277
118	390	8	2022	16593	VAR 0114	VAR	10546042-1	1	3	10/08/2022 07:53:46	10/08/2022 10:38:05	INTERNA;NAO PROGRAMADA;MEIO AMBIENTE;VENTO	13800	400	108970	626,0652756
119	390	8	2022	12830	AME 0108	AME	10546058-1	1	3	10/08/2022 08:54:39	11/08/2022 09:25:08	INTERNA;NAO PROGRAMADA;MEIO AMBIENTE;VENTO	13800	331	61187	8112,166387
120	390	8	2022	16589	SAC 0106	SAC	10546087-1	1	3	10/08/2022 08:58:31	11/08/2022 11:46:00	INTERNA;NAO PROGRAMADA;MEIO AMBIENTE;VENTO	13800	1	44991	26,79138888
121	390	8	2022	12968	RGR 0105	RGR	10546104-1	1	3	10/08/2022 09:00:33	12/08/2022 08:25:06	INTERNA;NAO PROGRAMADA;MEIO AMBIENTE;VENTO	13800	174	41839	8249,195
122	390	8	2022	12902	DIA 0103	DIA	10546107-1	1	3	10/08/2022 09:00:49	11/08/2022 10:37:44	INTERNA;NAO PROGRAMADA;MEIO AMBIENTE;ARVORE OU VEGETACAO	13800	2	60157	51,23055557
123	390	8	2022	15834	ITP 0111	ITP	10546112-1	1	3	10/08/2022 09:01:15	10/08/2022 15:42:16	INTERNA;NAO PROGRAMADA;MEIO AMBIENTE;VENTO	13800	27	61596	180,4575002
124	390	8	2022	15834	ITP 0111	ITP	10546112-1	1	3	10/08/2022 09:01:15	10/08/2022 15:42:16	INTERNA;NAO PROGRAMADA;MEIO AMBIENTE;VENTO	13800	47	61596	314,1297225
125	390	8	2022	16580	IVI 0110	IVI	10546128-1	1	3	10/08/2022 07:11:06	11/08/2022 11:00:47	INTERNA;NAO PROGRAMADA;MEIO AMBIENTE;ARVORE OU VEGETACAO	13800	28	74548	779,1855554
126	390	8	2022	16580	IVI 0110	IVI	10546130-1	1	3	10/08/2022 06:44:38	10/08/2022 12:06:07	INTERNA;NAO PROGRAMADA;MEIO AMBIENTE;ARVORE OU VEGETACAO	13800	12	74548	64,2966666
127	390	8	2022	15830	MAD 0102	MAD	10546131-1	1	3	10/08/2022 09:03:38	10/08/2022 10:35:16	INTERNA;NAO PROGRAMADA;MEIO AMBIENTE;VENTO	13800	89	97889	135,9227773
128	390	8	2022	12954	PSD 0103	PSD	10546153-1	1	3	10/08/2022 09:08:28	10/08/2022 11:13:17	INTERNA;NAO PROGRAMADA;MEIO AMBIENTE;VENTO	13800	52	64364	108,1744447
129	390	8	2022	15837	EMB 0105	EMB	10546197-1	1	3	10/08/2022 09:12:50	11/08/2022 16:10:35	INTERNA;NAO PROGRAMADA;MEIO AMBIENTE;VENTO	240	1	147252	30,9625
130	390	8	2022	16593	VAR 0115	VAR	10546203-1	1	3	10/08/2022 09:13:47	13/08/2022 09:30:00	INTERNA;NAO PROGRAMADA;MEIO AMBIENTE;VENTO	240	1	108970	72,27027778
131	390	8	2022	15821	TAI 0106	TAI	10546210-1	1	3	10/08/2022 09:15:01	10/08/2022 11:00:13	INTERNA;NAO PROGRAMADA;MEIO AMBIENTE;VENTO	13800	644	84354	1129,146667
132	390	8	2022	12934	MAT 0112	MAT	10546217-1	1	3	10/08/2022 09:16:03	10/08/2022 10:30:06	INTERNA;NAO PROGRAMADA;MEIO AMBIENTE;VENTO	13800	1	134481	1,234166667
133	390	8	2022	12830	AME 0107	AME	10546226-1	1	3	10/08/2022 09:17:30	10/08/2022 11:03:00	INTERNA;NAO PROGRAMADA;MEIO AMBIENTE;VENTO	13800	116	61187	203,9666667
134	390	8	2022	12880	CVE 0106	CVE	10546244-1	1	3	10/08/2022 09:20:13	10/08/2022 11:53:36	INTERNA;NAO PROGRAMADA;MEIO AMBIENTE;VENTO	13800	96	36288	245,4133328
135	390	8	2022	16582	JGL 0104	JGL	10546256-1	1	3	10/08/2022 09:22:02	10/08/2022 14:50:00	INTERNA;NAO PROGRAMADA;MEIO AMBIENTE;ARVORE OU VEGETACAO	13800	37	28105	202,2461113
136	390	8	2022	12911	ABV 0109	ABV	10546261-1	1	3	10/08/2022 09:22:28	11/08/2022 08:36:00	INTERNA;NAO PROGRAMADA;MEIO AMBIENTE;VENTO	13800	28	22242	650,3155554
137	390	8	2022	12966	RPI 0103	RPI	10546283-1	1	3	10/08/2022 09:24:38	10/08/2022 12:42:43	INTERNA;NAO PROGRAMADA;MEIO AMBIENTE;ARVORE OU VEGETACAO	13800	24	68081	79,2333332
138	390	8	2022	12966	RPI 0103	RPI	10546283-1	1	3	10/08/2022 09:24:38	10/08/2022 12:42:43	INTERNA;NAO PROGRAMADA;MEIO AMBIENTE;ARVORE OU VEGETACAO	13800	10	68081	33,01388883



139	390	8	2022	15834	ITP 0108	ITP	10546287-1	1	3	10/08/2022 09:24:53	13/08/2022 06:09:32	INTERNA;NAO PROGRAMADA;MEIO AMBIENTE;ARVORE OU VEGETACAO	240	2	61596	137,4883333
140	390	8	2022	16598	CAC 2303	CAC	10546292-1	1	3	10/08/2022 09:25:44	10/08/2022 14:10:00	INTERNA;NAO PROGRAMADA;MEIO AMBIENTE;ARVORE OU VEGETACAO	23000	136	25979	644,3377785
141	390	8	2022	16593	VAR 0105	VAR	10546306-1	1	3	10/08/2022 09:27:45	10/08/2022 14:30:00	INTERNA;NAO PROGRAMADA;MEIO AMBIENTE;ARVORE OU VEGETACAO	13800	3	108970	15,1125
142	390	8	2022	16592	VGR 2304	VGR	10546312-1	1	3	10/08/2022 09:28:51	10/08/2022 11:55:51	INTERNA;NAO PROGRAMADA;MEIO AMBIENTE;VENTO	23000	1	20339	2,45
143	390	8	2022	15834	ITP 0102	ITP	10546316-1	1	3	10/08/2022 09:29:42	11/08/2022 14:10:54	INTERNA;NAO PROGRAMADA;MEIO AMBIENTE;ARVORE OU VEGETACAO	13800	24	61596	688,48
144	390	8	2022	15832	LIM 0108	LIM	10546324-1	1	3	10/08/2022 13:30:00	10/08/2022 15:00:00	INTERNA;NAO PROGRAMADA;MEIO AMBIENTE;VENTO	13800	18	56231	27
145	390	8	2022	12951	PAN 0107	PAN	10546326-1	1	3	10/08/2022 09:30:40	10/08/2022 11:50:45	INTERNA;NAO PROGRAMADA;MEIO AMBIENTE;ARVORE OU VEGETACAO	13800	22	47419	51,36388877
146	390	8	2022	15817	ERM 0108	ERM	10546343-1	1	3	10/08/2022 09:33:34	10/08/2022 12:01:09	INTERNA;NAO PROGRAMADA;MEIO AMBIENTE;VENTO	240	1	89458	2,459722217
147	390	8	2022	12857	BSI 0104	BSI	10546350-1	1	3	10/08/2022 09:34:04	10/08/2022 16:06:06	INTERNA;NAO PROGRAMADA;MEIO AMBIENTE;VENTO	240	6	92423	39,2033333
148	390	8	2022	12960	PRI 0111	PRI	10546352-1	1	3	10/08/2022 09:34:12	10/08/2022 12:00:04	INTERNA;NAO PROGRAMADA;MEIO AMBIENTE;VENTO	240	40	72396	43,377778
149	390	8	2022	12960	PRI 0111	PRI	10546352-1	1	3	10/08/2022 09:34:12	10/08/2022 12:00:04	INTERNA;NAO PROGRAMADA;MEIO AMBIENTE;VENTO	240	20	72396	48,62222233
150	390	8	2022	16583	MAU 0106	MAU	10546387-1	1	3	10/08/2022 09:39:09	12/08/2022 13:25:41	INTERNA;NAO PROGRAMADA;MEIO AMBIENTE;VENTO	240	2	88616	103,5511111
151	390	8	2022	15826	MSA 0106	MSA	10546396-1	1	3	10/08/2022 09:40:35	10/08/2022 13:34:07	INTERNA;NAO PROGRAMADA;MEIO AMBIENTE;VENTO	240	2	88135	7,784444433
152	390	8	2022	12928	JUQ 0103	JUQ	10546416-1	1	3	10/08/2022 09:43:21	10/08/2022 13:31:22	INTERNA;NAO PROGRAMADA;MEIO AMBIENTE;ARVORE OU VEGETACAO	13800	20	18924	76,00555567
153	390	8	2022	12973	SND 0103	SND	10546419-1	1	3	10/08/2022 09:43:40	13/08/2022 09:24:29	INTERNA;NAO PROGRAMADA;MEIO AMBIENTE;VENTO	240	1	49631	71,68027778
154	390	8	2022	12912	GNA 0112	GNA	10546437-1	1	3	10/08/2022 09:46:03	10/08/2022 10:19:00	INTERNA;NAO PROGRAMADA;MEIO AMBIENTE;VENTO	13800	55	91152	30,20416667
155	390	8	2022	16592	VGR 2301	VGR	10546447-1	1	3	10/08/2022 09:47:26	11/08/2022 09:16:17	INTERNA;NAO PROGRAMADA;MEIO AMBIENTE;ARVORE OU VEGETACAO	23000	76	20339	1784,543333
156	390	8	2022	12892	COI 0105	COI	10546457-1	1	3	10/08/2022 09:48:37	12/08/2022 13:00:03	INTERNA;NAO PROGRAMADA;MEIO AMBIENTE;VENTO	13800	44	26842	2252,384444
157	390	8	2022	16575	CAI 0102	CAI	10546461-1	1	3	10/08/2022 09:48:54	11/08/2022 10:03:14	INTERNA;NAO PROGRAMADA;MEIO AMBIENTE;VENTO	240	2	20737	48,47777777
158	390	8	2022	16583	COI 0102	COI	10546492-1	1	3	10/08/2022 09:54:02	11/08/2022 15:56:43	INTERNA;NAO PROGRAMADA;MEIO AMBIENTE;VENTO	13800	23	88616	691,028611
159	390	8	2022	12973	SND 0111	SND	10546504-1	1	3	10/08/2022 09:55:08	10/08/2022 13:04:48	INTERNA;NAO PROGRAMADA;MEIO AMBIENTE;VENTO	13800	455	49631	743,4333308
160	390	8	2022	12966	RPI 0107	RPI	10546518-1	1	3	10/08/2022 09:56:44	10/08/2022 12:00:27	INTERNA;NAO PROGRAMADA;MEIO AMBIENTE;ARVORE OU VEGETACAO	13800	56	68081	115,4688892
161	390	8	2022	15837	EMB 0102	EMB	10546524-1	1	3	10/08/2022 10:02:05	10/08/2022 10:34:00	INTERNA;NAO PROGRAMADA;MEIO AMBIENTE;ARVORE OU VEGETACAO	13800	874	147252	1479,973333
162	390	8	2022	15837	EMB 0102	EMB	10546524-1	1	3	10/08/2022 10:02:05	10/08/2022 10:34:00	INTERNA;NAO PROGRAMADA;MEIO AMBIENTE;ARVORE OU VEGETACAO	13800	2803	147252	3600,405293
163	390	8	2022	15837	EMB 0102	EMB	10546524-1	1	3	10/08/2022 10:02:05	10/08/2022 10:34:00	INTERNA;NAO PROGRAMADA;MEIO AMBIENTE;ARVORE OU VEGETACAO	13800	6458	147252	3152,205572
164	390	8	2022	15833	ITN 0108	ITN	10546558-1	1	3	10/08/2022 10:02:00	10/08/2022 12:31:00	INTERNA;NAO PROGRAMADA;MEIO AMBIENTE;VENTO	240	4	97279	9,933333333
165	390	8	2022	12895	COG 0109	COG	10546559-1	1	3	10/08/2022 10:01:46	10/08/2022 12:33:00	INTERNA;NAO PROGRAMADA;MEIO AMBIENTE;ARVORE OU VEGETACAO	13800	306	56640	771,2899983



166	390	8	2022	12966	RPI 0102	RPI	10546567-1	1	3	10/08/2022 10:01:12	10/08/2022 13:19:34	INTERNA;NAO PROGRAMADA;MEIO AMBIENTE;VENTO	13800	5	68081	16,53055558
167	390	8	2022	12966	RPI 0102	RPI	10546567-1	1	3	10/08/2022 10:01:12	10/08/2022 13:19:34	INTERNA;NAO PROGRAMADA;MEIO AMBIENTE;VENTO	13800	13	68081	42,97944452
168	390	8	2022	12934	MAT 0106	MAT	10546590-1	1	3	10/08/2022 10:06:41	10/08/2022 10:09:57	INTERNA;NAO PROGRAMADA;MEIO AMBIENTE;VENTO	13800	1873	134481	4416,406107
169	390	8	2022	12934	MAT 0106	MAT	10546590-1	1	3	10/08/2022 10:06:41	10/08/2022 10:09:57	INTERNA;NAO PROGRAMADA;MEIO AMBIENTE;VENTO	13800	1873	134481	101,9744549
170	390	8	2022	12967	RBO 0103	RBO	10546610-1	1	3	10/08/2022 10:09:31	10/08/2022 13:11:58	INTERNA;NAO PROGRAMADA;MEIO AMBIENTE;VENTO	13800	6790	86782	2858,165
171	390	8	2022	12967	RBO 0103	RBO	10546610-1	1	3	10/08/2022 10:09:31	10/08/2022 13:11:58	INTERNA;NAO PROGRAMADA;MEIO AMBIENTE;VENTO	13800	71	86782	7,455
172	390	8	2022	12934	MAT 0105	MAT	10546617-1	1	3	10/08/2022 10:10:34	10/08/2022 11:52:26	INTERNA;NAO PROGRAMADA;MEIO AMBIENTE;VENTO	13800	1003	134481	1702,871117
173	390	8	2022	12951	PAN 0105	PAN	10546659-1	1	3	10/08/2022 13:22:00	10/08/2022 14:42:35	INTERNA;NAO PROGRAMADA;MEIO AMBIENTE;ARVORE OU VEGETACAO	13800	35	47419	47,00694425
174	390	8	2022	15834	ITP 0107	ITP	10546667-1	1	3	10/08/2022 10:14:55	12/08/2022 01:32:20	INTERNA;NAO PROGRAMADA;MEIO AMBIENTE;VENTO	13800	22	61596	864,3861112
175	390	8	2022	12892	COI 0105	COI	10546706-1	1	3	10/08/2022 10:19:13	12/08/2022 13:49:22	INTERNA;NAO PROGRAMADA;MEIO AMBIENTE;VENTO	13800	19	26842	978,5475
176	390	8	2022	12987	UTI 0103	UTI	10546752-1	1	3	10/08/2022 10:23:35	12/08/2022 06:48:48	INTERNA;NAO PROGRAMADA;MEIO AMBIENTE;VENTO	13800	16	65844	710,7244445
177	390	8	2022	15834	ITP 0107	ITP	10546759-1	1	3	10/08/2022 10:24:08	10/08/2022 11:35:00	INTERNA;NAO PROGRAMADA;MEIO AMBIENTE;ARVORE OU VEGETACAO	13800	22	61596	25,98444457
178	390	8	2022	15834	ITP 0107	ITP	10546759-1	1	3	10/08/2022 10:24:08	10/08/2022 11:35:00	INTERNA;NAO PROGRAMADA;MEIO AMBIENTE;ARVORE OU VEGETACAO	13800	23	61596	27,16555568
179	390	8	2022	16592	VGR 2304	VGR	10546776-1	1	3	10/08/2022 10:25:29	11/08/2022 12:20:07	INTERNA;NAO PROGRAMADA;MEIO AMBIENTE;ARVORE OU VEGETACAO	13800	27	20339	699,5849999
180	390	8	2022	16579	GUM 0105	GUM	10546812-1	1	3	10/08/2022 10:29:42	10/08/2022 12:54:00	INTERNA;NAO PROGRAMADA;MEIO AMBIENTE;VENTO	13800	122	79530	293,41
181	390	8	2022	12887	CLA 0113	CLA	10546842-1	1	3	10/08/2022 10:31:50	11/08/2022 17:28:51	INTERNA;NAO PROGRAMADA;MEIO AMBIENTE;VENTO	13800	81	54428	2506,9725
182	390	8	2022	15839	CTA 0114	CTA	10546858-1	1	3	10/08/2022 10:33:39	10/08/2022 13:49:07	INTERNA;NAO PROGRAMADA;MEIO AMBIENTE;VENTO	13800	112	45266	364,8711117
183	390	8	2022	16597	BAT 0106	BAT	10546861-1	1	3	10/08/2022 10:19:00	10/08/2022 11:48:59	INTERNA;NAO PROGRAMADA;MEIO AMBIENTE;ARVORE OU VEGETACAO	13800	1526	31305	2288,576103
184	390	8	2022	16597	BAT 0106	BAT	10546861-1	1	3	10/08/2022 10:19:00	10/08/2022 11:48:59	INTERNA;NAO PROGRAMADA;MEIO AMBIENTE;ARVORE OU VEGETACAO	13800	1526	31305	1170,781103
185	390	8	2022	12909	GCA 0103	GCA	10546866-1	1	3	10/08/2022 10:34:34	10/08/2022 11:50:15	INTERNA;NAO PROGRAMADA;MEIO AMBIENTE;VENTO	13800	160	19017	201,8222213
186	390	8	2022	12880	CVE 0102	CVE	10546874-1	1	3	10/08/2022 08:31:46	10/08/2022 16:51:43	INTERNA;NAO PROGRAMADA;MEIO AMBIENTE;VENTO	13800	141	36288	1174,8825
187	390	8	2022	12892	COI 0105	COI	10546933-1	1	3	10/08/2022 10:40:33	12/08/2022 12:22:49	INTERNA;NAO PROGRAMADA;MEIO AMBIENTE;VENTO	13800	93	26842	4622,513334
188	390	8	2022	12966	RPI 0111	RPI	10546993-1	1	3	10/08/2022 10:46:59	12/08/2022 10:32:01	INTERNA;NAO PROGRAMADA;MEIO AMBIENTE;ARVORE OU VEGETACAO	13800	89	68081	2141,099444
189	390	8	2022	12966	RPI 0111	RPI	10546993-1	1	3	10/08/2022 10:46:59	12/08/2022 10:32:01	INTERNA;NAO PROGRAMADA;MEIO AMBIENTE;ARVORE OU VEGETACAO	13800	21	68081	134,5925
190	390	8	2022	12966	RPI 0111	RPI	10546993-1	1	3	10/08/2022 10:46:59	12/08/2022 10:32:01	INTERNA;NAO PROGRAMADA;MEIO AMBIENTE;ARVORE OU VEGETACAO	13800	1073	68081	2077,961111
191	390	8	2022	12966	RPI 0111	RPI	10546993-1	1	3	10/08/2022 10:46:59	12/08/2022 10:32:01	INTERNA;NAO PROGRAMADA;MEIO AMBIENTE;ARVORE OU VEGETACAO	13800	819	68081	1581,883333
192	390	8	2022	12966	RPI 0111	RPI	10546993-1	1	3	10/08/2022 10:46:59	12/08/2022 10:32:01	INTERNA;NAO PROGRAMADA;MEIO AMBIENTE;ARVORE OU VEGETACAO	13800	941	68081	325,6566711



193	390	8	2022	15827	MAZ 0105	MAZ	10547007-1	1	3	10/08/2022 10:48:35	11/08/2022 19:09:11	INTERNA;NAO PROGRAMADA;MEIO AMBIENTE;VENTO	13800	15	152251	485,15
194	390	8	2022	12911	GJU 0103	GJU	10547021-1	1	3	10/08/2022 10:49:35	10/08/2022 18:16:25	INTERNA;NAO PROGRAMADA;MEIO AMBIENTE;ARVORE OU VEGETACAO	13800	1714	22242	5093,732213
195	390	8	2022	12911	GJU 0105	GJU	10547021-1	1	3	10/08/2022 10:49:35	10/08/2022 18:16:25	INTERNA;NAO PROGRAMADA;MEIO AMBIENTE;ARVORE OU VEGETACAO	13800	748	22242	837,3444486
196	390	8	2022	12911	GJU 0104	GJU	10547021-1	1	3	10/08/2022 10:49:35	10/08/2022 18:16:25	INTERNA;NAO PROGRAMADA;MEIO AMBIENTE;ARVORE OU VEGETACAO	13800	46	22242	342,572222
197	390	8	2022	12966	RPI 0111	RPI	10547023-1	1	3	10/08/2022 10:49:41	10/08/2022 12:55:30	INTERNA;NAO PROGRAMADA;MEIO AMBIENTE;ARVORE OU VEGETACAO	13800	1383	68081	637,996946
198	390	8	2022	12966	RPI 0111	RPI	10547023-1	1	3	10/08/2022 10:49:41	10/08/2022 12:55:30	INTERNA;NAO PROGRAMADA;MEIO AMBIENTE;ARVORE OU VEGETACAO	13800	43	68081	2,221666667
199	390	8	2022	12966	RPI 0111	RPI	10547023-1	1	3	10/08/2022 10:49:41	10/08/2022 12:55:30	INTERNA;NAO PROGRAMADA;MEIO AMBIENTE;ARVORE OU VEGETACAO	13800	3	68081	0,155
200	390	8	2022	15818	VFO 0107	VFO	10547032-1	1	3	10/08/2022 10:50:17	10/08/2022 12:03:32	INTERNA;NAO PROGRAMADA;MEIO AMBIENTE;ARVORE OU VEGETACAO	13800	513	70206	626,2875
201	390	8	2022	12959	PIP 0103	PIP	10547041-1	1	3	10/08/2022 10:50:52	10/08/2022 16:10:29	INTERNA;NAO PROGRAMADA;MEIO AMBIENTE;VENTO	13800	150	28429	799,0416675
202	390	8	2022	15834	ITP 0108	ITP	10547077-1	1	3	10/08/2022 10:53:45	10/08/2022 13:54:20	INTERNA;NAO PROGRAMADA;MEIO AMBIENTE;ARVORE OU VEGETACAO	13800	124	61596	928,2705549
203	390	8	2022	15816	ESP 0111	ESP	10547084-1	1	3	10/08/2022 10:54:49	10/08/2022 14:00:18	INTERNA;NAO PROGRAMADA;MEIO AMBIENTE;ARVORE OU VEGETACAO	13800	259	38025	800,6697208
204	390	8	2022	12868	CAA 0115	CAA	10547092-1	1	3	10/08/2022 10:56:05	12/08/2022 11:08:06	INTERNA;NAO PROGRAMADA;MEIO AMBIENTE;ARVORE OU VEGETACAO	13800	64	54899	3084,817778
205	390	8	2022	12887	CLA 0112	CLA	10547097-1	1	3	10/08/2022 10:56:26	10/08/2022 14:47:22	INTERNA;NAO PROGRAMADA;MEIO AMBIENTE;ARVORE OU VEGETACAO	13800	300	54428	1154,666665
206	390	8	2022	16580	IVI 0110	IVI	10547105-1	1	3	10/08/2022 10:57:40	11/08/2022 11:00:47	INTERNA;NAO PROGRAMADA;MEIO AMBIENTE;ARVORE OU VEGETACAO	13800	415	74548	9981,556947
207	390	8	2022	16580	IVI 0110	IVI	10547105-1	1	3	10/08/2022 10:57:40	11/08/2022 11:00:47	INTERNA;NAO PROGRAMADA;MEIO AMBIENTE;ARVORE OU VEGETACAO	13800	49	74548	1178,545278
208	390	8	2022	12964	REM 0115	REM	10547106-1	1	3	10/08/2022 13:24:16	12/08/2022 09:29:51	INTERNA;NAO PROGRAMADA;MEIO AMBIENTE;ARVORE OU VEGETACAO	13800	1	51264	44,09305555
209	390	8	2022	12907	EGU 0104	EGU	10547131-1	1	3	10/08/2022 11:00:21	10/08/2022 15:01:17	INTERNA;NAO PROGRAMADA;MEIO AMBIENTE;ARVORE OU VEGETACAO	13800	282	20982	1132,386665
210	390	8	2022	12907	EGU 0105	EGU	10547143-1	1	3	10/08/2022 16:16:24	10/08/2022 18:53:00	INTERNA;NAO PROGRAMADA;MEIO AMBIENTE;VENTO	13800	9	20982	23,49
211	390	8	2022	16593	VAR 0105	VAR	10547146-1	1	3	10/08/2022 11:01:58	10/08/2022 22:03:00	INTERNA;NAO PROGRAMADA;MEIO AMBIENTE;ARVORE OU VEGETACAO	13800	1139	108970	12548,6161
212	390	8	2022	12973	SND 0111	SND	10547163-1	1	3	10/08/2022 11:03:17	11/08/2022 16:35:06	INTERNA;NAO PROGRAMADA;MEIO AMBIENTE;VENTO	13800	71	49631	2096,649723
213	390	8	2022	12934	MAT 0104	MAT	10547168-1	1	3	10/08/2022 11:03:42	10/08/2022 14:44:00	INTERNA;NAO PROGRAMADA;MEIO AMBIENTE;VENTO	13800	101	134481	370,8383333
214	390	8	2022	12986	TTI 0103	TTI	10547185-1	1	3	10/08/2022 11:05:05	11/08/2022 11:57:00	INTERNA;NAO PROGRAMADA;MEIO AMBIENTE;ARVORE OU VEGETACAO	13800	19	32795	472,4402779
215	390	8	2022	15837	EMB 0115	EMB	10547192-1	1	3	10/08/2022 11:05:23	10/08/2022 13:50:44	INTERNA;NAO PROGRAMADA;MEIO AMBIENTE;VENTO	13800	190	147252	523,6083333
216	390	8	2022	16587	PAR 0108	PAR	10547193-1	1	3	10/08/2022 11:05:28	11/08/2022 09:45:36	INTERNA;NAO PROGRAMADA;MEIO AMBIENTE;ARVORE OU VEGETACAO	13800	43	27974	974,762222
217	390	8	2022	16598	CAC 2302	CAC	10547197-1	1	3	10/08/2022 11:05:45	11/08/2022 00:58:00	INTERNA;NAO PROGRAMADA;MEIO AMBIENTE;VENTO	13800	205	25979	2843,520833
218	390	8	2022	12966	RPI 0102	RPI	10547220-1	1	3	10/08/2022 11:08:10	11/08/2022 12:00:56	INTERNA;NAO PROGRAMADA;MEIO AMBIENTE;VENTO	13800	63	68081	1567,405
219	390	8	2022	12830	AME 0102	AME	10547249-1	1	3	10/08/2022 11:11:27	10/08/2022 14:17:20	INTERNA;NAO PROGRAMADA;MEIO AMBIENTE;ARVORE OU VEGETACAO	13800	276	61187	855,0633318



220	390	8	2022	12952	PRE 0105	PRE	10547250-1	1	3	10/08/2022 11:11:38	10/08/2022 18:02:00	INTERNA;NAO PROGRAMADA;MEIO AMBIENTE;VENTO	13800	46	39827	314,6144447
221	390	8	2022	12952	PRE 0105	PRE	10547250-1	1	3	10/08/2022 11:11:38	10/08/2022 18:02:00	INTERNA;NAO PROGRAMADA;MEIO AMBIENTE;VENTO	13800	360	39827	223,900002
222	390	8	2022	16598	CAC 2303	CAC	10547252-1	1	3	10/08/2022 11:11:40	10/08/2022 15:01:42	INTERNA;NAO PROGRAMADA;MEIO AMBIENTE;VENTO	23000	4	25979	15,33555553
223	390	8	2022	12857	BSI 0104	BSI	10547257-1	1	3	10/08/2022 11:12:04	10/08/2022 14:59:30	INTERNA;NAO PROGRAMADA;MEIO AMBIENTE;ARVORE OU VEGETACAO	240	1	92423	3,790555555
224	390	8	2022	16577	CLE 0104	CLE	10547259-1	1	3	10/08/2022 11:12:07	11/08/2022 10:43:36	INTERNA;NAO PROGRAMADA;MEIO AMBIENTE;VENTO	13800	133	27453	3128,788055
225	390	8	2022	15835	ITA 0104	ITA	10547308-1	1	3	10/08/2022 11:17:06	11/08/2022 08:50:52	INTERNA;NAO PROGRAMADA;MEIO AMBIENTE;VENTO	13800	11	20455	237,1905556
226	390	8	2022	16600	JAC 0103	JAC	10547379-1	1	3	10/08/2022 11:25:13	10/08/2022 14:50:00	INTERNA;NAO PROGRAMADA;MEIO AMBIENTE;VENTO	240	1	64483	3,413055555
227	390	8	2022	12928	JUQ 0103	JUQ	10547438-1	1	3	10/08/2022 11:32:01	10/08/2022 15:33:48	INTERNA;NAO PROGRAMADA;MEIO AMBIENTE;ARVORE OU VEGETACAO	13800	23	18924	92,68361098
228	390	8	2022	16578	COT 0116	COT	10547458-1	1	3	10/08/2022 11:34:12	11/08/2022 10:12:17	INTERNA;NAO PROGRAMADA;MEIO AMBIENTE;VENTO	13800	52	42461	1177,005555
229	390	8	2022	16579	GUM 0110	GUM	10547478-1	1	3	11/08/2022 08:37:45	11/08/2022 10:00:00	INTERNA;NAO PROGRAMADA;MEIO AMBIENTE;ARVORE OU VEGETACAO	13800	56	79530	76,76666667
230	390	8	2022	12887	CLA 0108	CLA	10547498-1	1	3	10/08/2022 13:59:14	10/08/2022 14:50:50	INTERNA;NAO PROGRAMADA;MEIO AMBIENTE;ARVORE OU VEGETACAO	240	54	54428	46,44
231	390	8	2022	12934	MAT 0103	MAT	10547501-1	1	3	10/08/2022 11:39:03	10/08/2022 13:26:13	INTERNA;NAO PROGRAMADA;MEIO AMBIENTE;VENTO	13800	359	134481	641,2138909
232	390	8	2022	16578	COT 0104	COT	10547523-1	1	3	10/08/2022 11:39:26	11/08/2022 09:58:25	INTERNA;NAO PROGRAMADA;MEIO AMBIENTE;ARVORE OU VEGETACAO	13800	25	42461	557,9097221
233	390	8	2022	15833	ITN 0110	ITN	10547529-1	1	3	10/08/2022 11:42:02	10/08/2022 13:29:29	INTERNA;NAO PROGRAMADA;MEIO AMBIENTE;VENTO	13800	8	97279	14,32666667
234	390	8	2022	12909	GCA 0104	GCA	10547581-1	1	3	10/08/2022 11:46:31	10/08/2022 13:33:32	INTERNA;NAO PROGRAMADA;MEIO AMBIENTE;VENTO	13800	866	19017	2052,20056
235	390	8	2022	12909	GCA 0104	GCA	10547581-1	1	3	10/08/2022 11:46:31	10/08/2022 13:33:32	INTERNA;NAO PROGRAMADA;MEIO AMBIENTE;VENTO	13800	866	19017	1772,75167
236	390	8	2022	15826	MSA 0111	MSA	10547591-1	1	3	10/08/2022 11:48:24	12/08/2022 17:01:55	INTERNA;NAO PROGRAMADA;MEIO AMBIENTE;ARVORE OU VEGETACAO	240	1	88135	53,22527778
237	390	8	2022	12968	RGR 0104	RGR	10547608-1	1	3	10/08/2022 11:50:08	10/08/2022 13:09:46	INTERNA;NAO PROGRAMADA;MEIO AMBIENTE;ARVORE OU VEGETACAO	13800	853	41839	1132,120551
238	390	8	2022	12967	RBO 0106	RBO	10547617-1	1	3	10/08/2022 11:51:28	14/08/2022 06:16:38	INTERNA;NAO PROGRAMADA;MEIO AMBIENTE;VENTO	13800	177	86782	5513,810555
239	390	8	2022	12975	SAU 0102	SAU	10547618-1	1	3	10/08/2022 11:51:32	12/08/2022 13:41:43	INTERNA;NAO PROGRAMADA;MEIO AMBIENTE;VENTO	240	1	51543	49,83638888
240	390	8	2022	16599	GVI 0105	GVI	10547622-1	1	3	10/08/2022 11:51:57	10/08/2022 13:47:00	INTERNA;NAO PROGRAMADA;MEIO AMBIENTE;ARVORE OU VEGETACAO	13800	92	93219	176,41
241	390	8	2022	12934	MAT 0111	MAT	10547623-1	1	3	10/08/2022 11:52:01	11/08/2022 11:01:24	INTERNA;NAO PROGRAMADA;MEIO AMBIENTE;VENTO	240	1	134481	23,15638888
242	390	8	2022	16598	CAC 2302	CAC	10547638-1	1	3	10/08/2022 11:54:15	10/08/2022 15:10:25	INTERNA;NAO PROGRAMADA;MEIO AMBIENTE;ARVORE OU VEGETACAO	23000	11	25979	35,96388895
243	390	8	2022	12956	PEN 0109	PEN	10547639-1	1	3	10/08/2022 11:54:23	10/08/2022 18:27:00	INTERNA;NAO PROGRAMADA;MEIO AMBIENTE;VENTO	13800	77	59158	503,858056
244	390	8	2022	12999	VTA 0106	VTA	10547653-1	1	3	10/08/2022 11:52:30	10/08/2022 15:18:00	INTERNA;NAO PROGRAMADA;MEIO AMBIENTE;ARVORE OU VEGETACAO	13800	117	65809	400,725
245	390	8	2022	12991	VEM 0112	VEM	10547660-1	1	3	10/08/2022 11:56:30	10/08/2022 14:25:45	INTERNA;NAO PROGRAMADA;MEIO AMBIENTE;ARVORE OU VEGETACAO	13800	513	73909	1276,0875
246	390	8	2022	12902	DIA 0111	DIA	10547667-1	1	3	10/08/2022 18:47:55	10/08/2022 20:44:57	INTERNA;NAO PROGRAMADA;MEIO AMBIENTE;VENTO	13800	228	60157	444,7266654



247	390	8	2022	12967	RBO 0106	RBO	10547668-1	1	3	10/08/2022 11:57:15	11/08/2022 22:43:51	INTERNA;NAO PROGRAMADA;MEIO AMBIENTE;VENTO	13800	84	86782	2921,24
248	390	8	2022	15841	BAI 0108	BAI	10547687-1	1	3	10/08/2022 11:59:10	10/08/2022 15:08:44	INTERNA;NAO PROGRAMADA;MEIO AMBIENTE;ARVORE OU VEGETACAO	13800	569	63241	1797,723892
249	390	8	2022	12928	JUQ 0102	JUQ	10547691-1	1	3	10/08/2022 11:59:35	11/08/2022 09:25:58	INTERNA;NAO PROGRAMADA;MEIO AMBIENTE;ARVORE OU VEGETACAO	13800	90	18924	1929,575
250	390	8	2022	12952	PRE 0102	PRE	10547700-1	1	3	10/08/2022 12:49:00	11/08/2022 09:25:00	INTERNA;NAO PROGRAMADA;MEIO AMBIENTE;ARVORE OU VEGETACAO	240	39	39827	803,4
251	390	8	2022	16588	PPU 0103	PPU	10547727-1	1	3	10/08/2022 12:02:31	10/08/2022 20:40:00	INTERNA;NAO PROGRAMADA;MEIO AMBIENTE;ARVORE OU VEGETACAO	13800	144	52438	1241,959999
252	390	8	2022	12907	EGU 0105	EGU	10547735-1	1	3	10/08/2022 12:03:34	11/08/2022 19:33:40	INTERNA;NAO PROGRAMADA;MEIO AMBIENTE;VENTO	13800	6	20982	189,01
253	390	8	2022	12954	PSD 0110	PSD	10547756-1	1	3	10/08/2022 12:06:00	12/08/2022 12:18:03	INTERNA;NAO PROGRAMADA;MEIO AMBIENTE;ARVORE OU VEGETACAO	240	1	64364	48,20083333
254	390	8	2022	15822	TSE 0105	TSE	10547763-1	1	3	10/08/2022 10:48:15	11/08/2022 03:34:25	INTERNA;NAO PROGRAMADA;MEIO AMBIENTE;VENTO	13800	181	121386	3035,269445
255	390	8	2022	15816	ESP 0110	ESP	10547778-1	1	3	10/08/2022 12:08:08	10/08/2022 12:18:26	INTERNA;NAO PROGRAMADA;MEIO AMBIENTE;ARVORE OU VEGETACAO	13800	3056	38025	3082,024428
256	390	8	2022	15816	ESP 0110	ESP	10547778-1	1	3	10/08/2022 12:08:08	10/08/2022 12:18:26	INTERNA;NAO PROGRAMADA;MEIO AMBIENTE;ARVORE OU VEGETACAO	13800	546	38025	491,2719463
257	390	8	2022	15830	MAD 0113	MAD	10547782-1	1	3	10/08/2022 17:10:45	10/08/2022 20:35:05	INTERNA;NAO PROGRAMADA;MEIO AMBIENTE;VENTO	13800	8574	97889	6901,198286
258	390	8	2022	12995	VPA 0102	VPA	10547783-1	1	3	10/08/2022 12:08:47	11/08/2022 17:22:22	INTERNA;NAO PROGRAMADA;MEIO AMBIENTE;VENTO	13800	61	22818	1782,809722
259	390	8	2022	12934	MAT 0105	MAT	10547784-1	1	3	10/08/2022 12:08:59	10/08/2022 13:40:56	INTERNA;NAO PROGRAMADA;MEIO AMBIENTE;VENTO	13800	975	134481	1494,1875
260	390	8	2022	15815	EMB 0112	EMB	10547804-1	1	3	10/08/2022 10:27:34	10/08/2022 16:09:00	INTERNA;NAO PROGRAMADA;MEIO AMBIENTE;ARVORE OU VEGETACAO	13800	1489	68438	8473,237214
261	390	8	2022	16593	VAR 0102	VAR	10547806-1	1	3	10/08/2022 12:10:24	10/08/2022 12:14:20	INTERNA;NAO PROGRAMADA;MEIO AMBIENTE;VENTO	13800	925	108970	1109,45972
262	390	8	2022	12930	LEO 0109	LEO	10547811-1	1	3	10/08/2022 12:10:50	10/08/2022 14:51:21	INTERNA;NAO PROGRAMADA;MEIO AMBIENTE;ARVORE OU VEGETACAO	13800	50	36582	133,7638892
263	390	8	2022	16593	IMG 0103	IMG	10547824-1	1	3	10/08/2022 12:11:58	10/08/2022 19:10:19	INTERNA;NAO PROGRAMADA;MEIO AMBIENTE;VENTO	13800	26	108970	181,285
264	390	8	2022	12957	PER 0104	PER	10547833-1	1	3	10/08/2022 12:12:35	11/08/2022 09:45:55	INTERNA;NAO PROGRAMADA;MEIO AMBIENTE;VENTO	13800	144	105368	3103,999999
265	390	8	2022	15822	TSE 0115	TSE	10547850-1	1	3	10/08/2022 09:48:05	11/08/2022 09:30:58	INTERNA;NAO PROGRAMADA;MEIO AMBIENTE;ARVORE OU VEGETACAO	13800	1	121386	23,71472222
266	390	8	2022	12966	RPI 0102	RPI	10547854-1	1	3	10/08/2022 12:14:43	10/08/2022 16:45:00	INTERNA;NAO PROGRAMADA;MEIO AMBIENTE;ARVORE OU VEGETACAO	240	1	68081	4,504722217
267	390	8	2022	16595	ALP 0110	ALP	10547870-1	1	3	10/08/2022 12:16:03	10/08/2022 14:23:41	INTERNA;NAO PROGRAMADA;MEIO AMBIENTE;ARVORE OU VEGETACAO	13800	152	29239	323,3377769
268	390	8	2022	16595	ALP 0110	ALP	10547870-1	1	3	10/08/2022 12:16:03	10/08/2022 14:23:41	INTERNA;NAO PROGRAMADA;MEIO AMBIENTE;ARVORE OU VEGETACAO	13800	31	29239	6,053611283
269	390	8	2022	12868	CAA 0111	CAA	10547887-1	1	3	10/08/2022 12:17:12	12/08/2022 08:35:00	INTERNA;NAO PROGRAMADA;MEIO AMBIENTE;ARVORE OU VEGETACAO	13800	12	54899	531,56
270	390	8	2022	12983	TIR 0106	TIR	10547893-1	1	3	10/08/2022 12:18:45	11/08/2022 10:59:25	INTERNA;NAO PROGRAMADA;MEIO AMBIENTE;VENTO	13800	67	124615	1519,411111
271	390	8	2022	15834	ITP 0109	ITP	10547916-1	1	3	10/08/2022 12:20:55	10/08/2022 16:27:33	INTERNA;NAO PROGRAMADA;MEIO AMBIENTE;ARVORE OU VEGETACAO	13800	109	61596	448,050555
272	390	8	2022	16593	VAR 0114	VAR	10547921-1	1	3	10/08/2022 18:02:32	11/08/2022 06:05:00	INTERNA;NAO PROGRAMADA;MEIO AMBIENTE;VENTO	13800	2	108970	16,02972222
273	390	8	2022	16593	VAR 0114	VAR	10547921-1	1	3	10/08/2022 18:02:32	11/08/2022 06:05:00	INTERNA;NAO PROGRAMADA;MEIO AMBIENTE;VENTO	13800	8063	108970	6514,522241



274	390	8	2022	12957	PER 0111	PER	10547922-1	1	3	10/08/2022 12:21:00	11/08/2022 12:40:08	INTERNA;NAO PROGRAMADA;MEIO AMBIENTE;ARVORE OU VEGETACAO	13800	2	105368	48,63777777
275	390	8	2022	12969	SAB 0106	SAB	10547932-1	1	3	10/08/2022 12:22:06	10/08/2022 12:31:25	INTERNA;NAO PROGRAMADA;MEIO AMBIENTE;VENTO	13800	4875	34371	2050,196694
276	390	8	2022	16593	VAR 0115	VAR	10547938-1	1	3	10/08/2022 12:22:29	12/08/2022 18:10:48	INTERNA;NAO PROGRAMADA;MEIO AMBIENTE;VENTO	13800	14	108970	387,013889
277	390	8	2022	12987	UTI 0103	UTI	10547951-1	1	3	10/08/2022 12:07:25	10/08/2022 16:53:06	INTERNA;NAO PROGRAMADA;MEIO AMBIENTE;ARVORE OU VEGETACAO	13800	82	65844	390,4338884
278	390	8	2022	15821	TAI 0106	TAI	10547953-1	1	3	10/08/2022 12:15:32	10/08/2022 15:19:11	INTERNA;NAO PROGRAMADA;MEIO AMBIENTE;VENTO	13800	138	84354	422,395
279	390	8	2022	12845	BAR 0114	BAR	10547994-1	1	3	10/08/2022 12:28:06	10/08/2022 17:51:58	INTERNA;NAO PROGRAMADA;MEIO AMBIENTE;ARVORE OU VEGETACAO	13800	91	118692	491,1977783
280	390	8	2022	16592	VGR 2304	VGR	10548000-1	1	3	10/08/2022 12:29:45	11/08/2022 23:56:23	INTERNA;NAO PROGRAMADA;MEIO AMBIENTE;ARVORE OU VEGETACAO	23000	37	20339	1311,423889
281	390	8	2022	15837	EMB 0102	EMB	10548008-1	1	3	10/08/2022 12:28:00	10/08/2022 15:55:47	INTERNA;NAO PROGRAMADA;MEIO AMBIENTE;VENTO	13800	1728	147252	5984,15999
282	390	8	2022	12993	VGU 0106	VGU	10548015-1	1	3	10/08/2022 12:28:06	10/08/2022 14:36:00	INTERNA;NAO PROGRAMADA;MEIO AMBIENTE;ARVORE OU VEGETACAO	13800	339	21012	722,635
283	390	8	2022	12947	NAC 0105	NAC	10548018-1	1	3	10/08/2022 12:27:00	10/08/2022 14:15:43	INTERNA;NAO PROGRAMADA;MEIO AMBIENTE;VENTO	13800	514	110076	931,3394473
284	390	8	2022	16587	ALP 0104	ALP	10548027-1	1	3	10/08/2022 12:29:41	11/08/2022 13:40:28	INTERNA;NAO PROGRAMADA;MEIO AMBIENTE;ARVORE OU VEGETACAO	13800	17	27974	428,0552777
285	390	8	2022	12853	BAL 0111	BAL	10548028-1	1	3	10/08/2022 12:30:04	10/08/2022 14:22:00	INTERNA;NAO PROGRAMADA;MEIO AMBIENTE;ARVORE OU VEGETACAO	13800	31	67048	57,83222205
286	390	8	2022	15821	TAI 0108	TAI	10548030-1	1	3	10/08/2022 12:30:51	10/08/2022 16:32:51	INTERNA;NAO PROGRAMADA;MEIO AMBIENTE;VENTO	240	3	84354	12,1
287	390	8	2022	12826	ABV 0103	ABV	10548033-1	1	3	10/08/2022 12:30:30	12/08/2022 00:20:31	INTERNA;NAO PROGRAMADA;MEIO AMBIENTE;VENTO	13800	9	22749	322,5025001
288	390	8	2022	15834	ITP 0112	ITP	10548036-1	1	3	10/08/2022 12:30:58	10/08/2022 19:01:10	INTERNA;NAO PROGRAMADA;MEIO AMBIENTE;ARVORE OU VEGETACAO	13800	7	61596	45,52333333
289	390	8	2022	12983	TIR 0102	TIR	10548044-1	1	3	10/08/2022 12:31:48	10/08/2022 15:42:54	INTERNA;NAO PROGRAMADA;MEIO AMBIENTE;ARVORE OU VEGETACAO	240	1	124615	3,185
290	390	8	2022	16572	BRU 0103	BRU	10548054-1	1	3	10/08/2022 12:32:32	10/08/2022 15:30:18	INTERNA;NAO PROGRAMADA;MEIO AMBIENTE;VENTO	13800	1039	53980	3078,326117
291	390	8	2022	12991	VEM 0106	VEM	10548067-1	1	3	10/08/2022 12:33:57	11/08/2022 16:15:00	INTERNA;NAO PROGRAMADA;MEIO AMBIENTE;VENTO	13800	217	73909	6007,464167
292	390	8	2022	12872	CAL 0113	CAL	10548069-1	1	3	10/08/2022 12:34:09	10/08/2022 14:40:18	INTERNA;NAO PROGRAMADA;MEIO AMBIENTE;VENTO	13800	266	23945	1563,348334
293	390	8	2022	15823	SAM 0106	SAM	10548072-1	1	3	10/08/2022 12:34:47	10/08/2022 18:00:00	INTERNA;NAO PROGRAMADA;MEIO AMBIENTE;ARVORE OU VEGETACAO	13800	5	49729	27,10138892
294	390	8	2022	12913	GUA 0109	GUA	10548092-1	1	3	10/08/2022 12:36:47	11/08/2022 10:31:51	INTERNA;NAO PROGRAMADA;MEIO AMBIENTE;VENTO	240	1	27204	21,91777778
295	390	8	2022	16571	ALV 0103	ALV	10548120-1	1	3	10/08/2022 12:39:30	12/08/2022 11:20:24	INTERNA;NAO PROGRAMADA;MEIO AMBIENTE;ARVORE OU VEGETACAO	240	1	73857	46,68166667
296	390	8	2022	12929	LAP 0115	LAP	10548124-1	1	3	10/08/2022 12:39:59	10/08/2022 14:56:20	INTERNA;NAO PROGRAMADA;MEIO AMBIENTE;ARVORE OU VEGETACAO	13800	597	31151	1356,6825
297	390	8	2022	12981	TMO 0102	TMO	10548145-1	1	3	10/08/2022 12:41:32	10/08/2022 16:33:23	INTERNA;NAO PROGRAMADA;MEIO AMBIENTE;ARVORE OU VEGETACAO	13800	266	49781	1027,868333
298	390	8	2022	12956	PEN 0113	PEN	10548152-1	1	3	10/08/2022 12:41:55	11/08/2022 11:25:49	INTERNA;NAO PROGRAMADA;MEIO AMBIENTE;VENTO	13800	11	59158	250,0483333
299	390	8	2022	15839	CTA 0107	CTA	10548155-1	1	3	10/08/2022 12:42:09	12/08/2022 15:52:25	INTERNA;NAO PROGRAMADA;MEIO AMBIENTE;VENTO	240	6	45266	307,0266667
300	390	8	2022	15836	GPR 0105	GPR	10548172-1	1	3	10/08/2022 11:42:58	11/08/2022 14:50:00	INTERNA;NAO PROGRAMADA;MEIO AMBIENTE;ARVORE OU VEGETACAO	240	2	79093	54,23444443



301	390	8	2022	15817	ERM 0110	ERM	10548195-1	1	3	10/08/2022 12:44:58	10/08/2022 18:00:00	INTERNA;NAO PROGRAMADA;MEIO AMBIENTE;VENTO	13800	68	89458	357,0377774
302	390	8	2022	12967	RBO 0104	RBO	10548203-1	1	3	10/08/2022 12:46:30	10/08/2022 18:56:00	INTERNA;NAO PROGRAMADA;MEIO AMBIENTE;ARVORE OU VEGETACAO	13800	89	86782	548,0916667
303	390	8	2022	12934	MAT 0113	MAT	10548204-1	1	3	10/08/2022 14:28:34	11/08/2022 08:31:24	INTERNA;NAO PROGRAMADA;MEIO AMBIENTE;ARVORE OU VEGETACAO	240	1	134481	18,04722222
304	390	8	2022	12973	SND 0113	SND	10548209-1	1	3	10/08/2022 12:48:01	10/08/2022 16:47:00	INTERNA;NAO PROGRAMADA;MEIO AMBIENTE;VENTO	13800	58	49631	231,0172219
305	390	8	2022	12913	GUA 0105	GUA	10548212-1	1	3	10/08/2022 12:45:37	11/08/2022 10:35:25	INTERNA;NAO PROGRAMADA;MEIO AMBIENTE;ARVORE OU VEGETACAO	13800	333	27204	7269,39
306	390	8	2022	12954	PSD 0105	PSD	10548216-1	1	3	10/08/2022 12:46:13	11/08/2022 13:36:03	INTERNA;NAO PROGRAMADA;MEIO AMBIENTE;VENTO	240	1	64364	24,83055555
307	390	8	2022	12892	COI 0102	COI	10548226-1	1	3	10/08/2022 12:47:52	10/08/2022 16:10:26	INTERNA;NAO PROGRAMADA;MEIO AMBIENTE;VENTO	13800	53	26842	178,9338892
308	390	8	2022	15834	ITP 0102	ITP	10548241-1	1	3	10/08/2022 10:21:53	11/08/2022 00:01:26	INTERNA;NAO PROGRAMADA;MEIO AMBIENTE;VENTO	13800	530	61596	7239,358333
309	390	8	2022	15834	ITP 0102	ITP	10548241-1	1	3	10/08/2022 10:21:53	11/08/2022 00:01:26	INTERNA;NAO PROGRAMADA;MEIO AMBIENTE;VENTO	13800	319	61596	4357,274167
310	390	8	2022	15834	ITP 0102	ITP	10548241-1	1	3	10/08/2022 10:21:53	11/08/2022 00:01:26	INTERNA;NAO PROGRAMADA;MEIO AMBIENTE;VENTO	13800	15	61596	204,8875
311	390	8	2022	12913	GUA 0103	GUA	10548248-1	1	3	10/08/2022 12:51:16	11/08/2022 18:30:23	INTERNA;NAO PROGRAMADA;MEIO AMBIENTE;ARVORE OU VEGETACAO	13800	1656	27204	9998,350009
312	390	8	2022	12883	CAT 0108	CAT	10548288-1	1	3	10/08/2022 12:19:09	11/08/2022 20:00:12	INTERNA;NAO PROGRAMADA;MEIO AMBIENTE;VENTO	13800	4	19528	126,7366667
313	390	8	2022	12991	VEM 0104	VEM	10548295-1	1	3	10/08/2022 12:54:24	13/08/2022 06:10:00	INTERNA;NAO PROGRAMADA;MEIO AMBIENTE;VENTO	240	1	73909	65,26
314	390	8	2022	12902	DIA 0113	DIA	10548298-1	1	3	10/08/2022 12:54:47	10/08/2022 21:43:05	INTERNA;NAO PROGRAMADA;MEIO AMBIENTE;VENTO	240	17	60157	58,1825
315	390	8	2022	12902	DIA 0113	DIA	10548298-1	1	3	10/08/2022 12:54:47	10/08/2022 21:43:05	INTERNA;NAO PROGRAMADA;MEIO AMBIENTE;VENTO	240	3	60157	26,415
316	390	8	2022	16593	IMG 0104	IMG	10548303-1	1	3	10/08/2022 12:55:32	12/08/2022 13:00:04	INTERNA;NAO PROGRAMADA;MEIO AMBIENTE;ARVORE OU VEGETACAO	13800	13	108970	624,9822222
317	390	8	2022	12928	JUQ 0105	JUQ	10548314-1	1	3	10/08/2022 12:56:26	10/08/2022 16:56:14	INTERNA;NAO PROGRAMADA;MEIO AMBIENTE;ARVORE OU VEGETACAO	13800	142	18924	567,5266667
318	390	8	2022	12866	CPE 0108	CPE	10548318-1	1	3	10/08/2022 12:56:49	10/08/2022 17:02:00	INTERNA;NAO PROGRAMADA;MEIO AMBIENTE;VENTO	13800	35	41996	143,0236109
319	390	8	2022	15815	GER 0106	GER	10548330-1	1	3	10/08/2022 12:58:07	10/08/2022 16:14:41	INTERNA;NAO PROGRAMADA;MEIO AMBIENTE;VENTO	13800	149	68438	488,1405564
320	390	8	2022	16593	VAR 0104	VAR	10548338-1	1	3	10/08/2022 12:58:28	11/08/2022 17:43:06	INTERNA;NAO PROGRAMADA;MEIO AMBIENTE;VENTO	13800	50	108970	905,8880556
321	390	8	2022	16593	VAR 0104	VAR	10548338-1	1	3	10/08/2022 12:58:28	11/08/2022 17:43:06	INTERNA;NAO PROGRAMADA;MEIO AMBIENTE;VENTO	13800	947	108970	10206,69389
322	390	8	2022	16593	VAR 0104	VAR	10548338-1	1	3	10/08/2022 12:58:28	11/08/2022 17:43:06	INTERNA;NAO PROGRAMADA;MEIO AMBIENTE;VENTO	13800	1	108970	0,376388883
323	390	8	2022	13000	VIT 0107	VIT	10548351-1	1	3	10/08/2022 13:00:05	10/08/2022 15:53:00	INTERNA;NAO PROGRAMADA;MEIO AMBIENTE;ARVORE OU VEGETACAO	13800	100	102178	288,194445
324	390	8	2022	16574	CAM 0103	CAM	10548367-1	1	3	11/08/2022 10:04:48	13/08/2022 07:44:32	INTERNA;NAO PROGRAMADA;MEIO AMBIENTE;ARVORE OU VEGETACAO	240	1	54150	45,66222222
325	390	8	2022	12907	EGU 0104	EGU	10548384-1	1	3	10/08/2022 13:03:58	10/08/2022 15:30:00	INTERNA;NAO PROGRAMADA;MEIO AMBIENTE;ARVORE OU VEGETACAO	240	1	20982	2,433888883
326	390	8	2022	12976	SIL 0108	SIL	10548389-1	1	3	10/08/2022 13:04:16	10/08/2022 17:37:48	INTERNA;NAO PROGRAMADA;MEIO AMBIENTE;VENTO	13800	2678	52445	5825,626382
327	390	8	2022	12982	TMR 0104	TMR	10548410-1	1	3	10/08/2022 13:05:48	12/08/2022 09:14:49	INTERNA;NAO PROGRAMADA;MEIO AMBIENTE;ARVORE OU VEGETACAO	240	1	46439	44,15027778



328	390	8	2022	12868	CAA 0102	CAA	10548435-1	1	3	10/08/2022 13:08:15	11/08/2022 14:37:00	INTERNA;NAO PROGRAMADA;MEIO AMBIENTE;VENTO	13800	33	54899	840,8125
329	390	8	2022	16598	CAC 2302	CAC	10548444-1	1	3	10/08/2022 13:09:17	11/08/2022 13:45:28	INTERNA;NAO PROGRAMADA;MEIO AMBIENTE;ARVORE OU VEGETACAO	23000	33	25979	811,9008333
330	390	8	2022	15817	ERM 0109	ERM	10548456-1	1	3	10/08/2022 13:10:18	10/08/2022 14:41:00	INTERNA;NAO PROGRAMADA;MEIO AMBIENTE;ARVORE OU VEGETACAO	13800	86	89458	130,0033333
331	390	8	2022	16580	IVI 0104	IVI	10548468-1	1	3	10/08/2022 21:50:00	11/08/2022 15:08:00	INTERNA;NAO PROGRAMADA;MEIO AMBIENTE;ARVORE OU VEGETACAO	13800	29	74548	501,7
332	390	8	2022	16580	IVI 0104	IVI	10548468-1	1	3	10/08/2022 21:50:00	11/08/2022 15:08:00	INTERNA;NAO PROGRAMADA;MEIO AMBIENTE;ARVORE OU VEGETACAO	13800	121	74548	2093,3
333	390	8	2022	16580	IVI 0104	IVI	10548468-1	1	3	10/08/2022 21:50:00	11/08/2022 15:08:00	INTERNA;NAO PROGRAMADA;MEIO AMBIENTE;ARVORE OU VEGETACAO	13800	8	74548	108,7222223
334	390	8	2022	16580	IVI 0104	IVI	10548468-1	1	3	10/08/2022 21:50:00	11/08/2022 15:08:00	INTERNA;NAO PROGRAMADA;MEIO AMBIENTE;ARVORE OU VEGETACAO	13800	98	74548	1694,202223
335	390	8	2022	12838	AUT 0102	AUT	10548478-1	1	3	11/08/2022 08:44:50	11/08/2022 12:00:00	INTERNA;NAO PROGRAMADA;MEIO AMBIENTE;ARVORE OU VEGETACAO	13800	30	70901	97,5833335
336	390	8	2022	12952	PRE 0103	PRE	10548480-1	1	3	10/08/2022 13:12:03	10/08/2022 18:15:46	INTERNA;NAO PROGRAMADA;MEIO AMBIENTE;ARVORE OU VEGETACAO	13800	8	39827	40,4955556
337	390	8	2022	16580	IVI 0104	IVI	10548484-1	1	3	10/08/2022 13:12:16	10/08/2022 16:20:00	INTERNA;NAO PROGRAMADA;MEIO AMBIENTE;ARVORE OU VEGETACAO	13800	323	74548	1021,749443
338	390	8	2022	12967	RBO 0104	RBO	10548491-1	1	3	10/08/2022 13:12:55	10/08/2022 15:09:00	INTERNA;NAO PROGRAMADA;MEIO AMBIENTE;VENTO	13800	332	86782	642,3277759
339	390	8	2022	12997	VPR 0102	VPR	10548500-1	1	3	10/08/2022 13:13:52	10/08/2022 17:00:51	INTERNA;NAO PROGRAMADA;MEIO AMBIENTE;VENTO	13800	34	77758	128,6238887
340	390	8	2022	12882	CTL 0108	CTL	10548517-1	1	3	10/08/2022 13:14:56	10/08/2022 16:40:24	INTERNA;NAO PROGRAMADA;MEIO AMBIENTE;ARVORE OU VEGETACAO	13800	30	66997	102,7333335
341	390	8	2022	12968	RGR 0104	RGR	10548527-1	1	3	10/08/2022 13:15:33	10/08/2022 15:10:00	INTERNA;NAO PROGRAMADA;MEIO AMBIENTE;ARVORE OU VEGETACAO	13800	63	41839	120,1725
342	390	8	2022	15826	MSA 0112	MSA	10548534-1	1	3	10/08/2022 11:34:10	11/08/2022 10:55:00	INTERNA;NAO PROGRAMADA;MEIO AMBIENTE;VENTO	13800	189	88135	4412,624999
343	390	8	2022	12877	CRA 0105	CRA	10548540-1	1	3	10/08/2022 13:16:31	10/08/2022 16:51:00	INTERNA;NAO PROGRAMADA;MEIO AMBIENTE;ARVORE OU VEGETACAO	13800	45	86190	160,8624998
344	390	8	2022	16578	COT 0104	COT	10548577-1	1	3	10/08/2022 13:18:42	10/08/2022 17:19:36	INTERNA;NAO PROGRAMADA;MEIO AMBIENTE;VENTO	13800	16	42461	64,24
345	390	8	2022	12900	CUP 0109	CUP	10548590-1	1	3	10/08/2022 12:42:53	10/08/2022 16:40:16	INTERNA;NAO PROGRAMADA;MEIO AMBIENTE;VENTO	13800	202	108642	799,1905544
346	390	8	2022	12971	SMA 0106	SMA	10548592-1	1	3	10/08/2022 13:20:16	10/08/2022 16:36:24	INTERNA;NAO PROGRAMADA;MEIO AMBIENTE;ARVORE OU VEGETACAO	13800	244	96062	797,6088875
347	390	8	2022	15830	MAD 0104	MAD	10548605-1	1	3	10/08/2022 13:22:15	10/08/2022 13:37:27	INTERNA;NAO PROGRAMADA;MEIO AMBIENTE;ARVORE OU VEGETACAO	13800	3009	97889	792,3300085
348	390	8	2022	15830	MAD 0105	MAD	10548605-1	1	3	10/08/2022 13:22:15	10/08/2022 13:37:27	INTERNA;NAO PROGRAMADA;MEIO AMBIENTE;ARVORE OU VEGETACAO	13800	4241	97889	1253,451088
349	390	8	2022	15830	MAD 0104	MAD	10548605-1	1	3	10/08/2022 13:22:15	10/08/2022 13:37:27	INTERNA;NAO PROGRAMADA;MEIO AMBIENTE;ARVORE OU VEGETACAO	13800	1937	97889	3332,599161
350	390	8	2022	13000	VIT 0106	VIT	10548637-1	1	3	10/08/2022 13:24:36	12/08/2022 08:15:05	INTERNA;NAO PROGRAMADA;MEIO AMBIENTE;VENTO	13800	73	102178	3127,421388
351	390	8	2022	12928	JUQ 0104	JUQ	10548641-1	1	3	10/08/2022 13:24:49	10/08/2022 17:58:32	INTERNA;NAO PROGRAMADA;MEIO AMBIENTE;ARVORE OU VEGETACAO	13800	105	18924	749,5541673
352	390	8	2022	12928	JUQ 0104	JUQ	10548641-1	1	3	10/08/2022 13:24:49	10/08/2022 17:58:32	INTERNA;NAO PROGRAMADA;MEIO AMBIENTE;ARVORE OU VEGETACAO	13800	1	18924	2,543888883
353	390	8	2022	12928	JUQ 0104	JUQ	10548641-1	1	3	10/08/2022 13:24:49	10/08/2022 17:58:32	INTERNA;NAO PROGRAMADA;MEIO AMBIENTE;ARVORE OU VEGETACAO	13800	723	18924	4880,359171
354	390	8	2022	12928	JUQ 0104	JUQ	10548641-1	1	3	10/08/2022 13:24:49	10/08/2022 17:58:32	INTERNA;NAO PROGRAMADA;MEIO AMBIENTE;ARVORE OU VEGETACAO	13800	642	18924	3204,47167



355	390	8	2022	15819	VAL 0103	VAL	10548648-1	1	3	10/08/2022 13:25:34	11/08/2022 10:48:00	INTERNA;NAO PROGRAMADA;MEIO AMBIENTE;ARVORE OU VEGETACAO	13800	169	17883	3612,187221
356	390	8	2022	12983	TIR 0104	TIR	10548650-1	1	3	10/08/2022 13:25:40	10/08/2022 17:32:00	INTERNA;NAO PROGRAMADA;MEIO AMBIENTE;VENTO	13800	157	124615	644,5722214
357	390	8	2022	12958	PNH 0105	PNH	10548656-1	1	3	10/08/2022 13:25:49	12/08/2022 14:55:30	INTERNA;NAO PROGRAMADA;MEIO AMBIENTE;ARVORE OU VEGETACAO	240	1	24680	49,49472222
358	390	8	2022	16599	GVI 0110	GVI	10548663-1	1	3	10/08/2022 09:16:09	12/08/2022 15:40:29	INTERNA;NAO PROGRAMADA;MEIO AMBIENTE;ARVORE OU VEGETACAO	13800	95	93219	5168,527777
359	390	8	2022	12968	RGR 0102	RGR	10548671-1	1	3	10/08/2022 15:50:00	10/08/2022 18:00:00	INTERNA;NAO PROGRAMADA;MEIO AMBIENTE;VENTO	13800	127	41839	275,1666667
360	390	8	2022	12951	PAN 0103	PAN	10548678-1	1	3	10/08/2022 13:27:18	11/08/2022 12:32:18	INTERNA;NAO PROGRAMADA;MEIO AMBIENTE;VENTO	13800	23	47419	530,9166667
361	390	8	2022	16580	IVI 0102	IVI	10548691-1	1	3	10/08/2022 13:28:14	10/08/2022 19:05:00	INTERNA;NAO PROGRAMADA;MEIO AMBIENTE;VENTO	13800	98	74548	550,0522228
362	390	8	2022	15823	SAM 0105	SAM	10548696-1	1	3	10/08/2022 13:28:48	12/08/2022 07:18:00	INTERNA;NAO PROGRAMADA;MEIO AMBIENTE;ARVORE OU VEGETACAO	13800	107	49729	4474,74
363	390	8	2022	16591	TUC 0102	TUC	10548697-1	1	3	10/08/2022 13:25:00	10/08/2022 13:30:01	INTERNA;NAO PROGRAMADA;MEIO AMBIENTE;ARVORE OU VEGETACAO	13800	7496	50136	621,1114272
364	390	8	2022	16591	TUC 0106	TUC	10548697-1	1	3	10/08/2022 13:25:00	10/08/2022 13:30:01	INTERNA;NAO PROGRAMADA;MEIO AMBIENTE;ARVORE OU VEGETACAO	13800	2755	50136	2927,423618
365	390	8	2022	12966	RPI 0103	RPI	10548702-1	1	3	10/08/2022 13:29:11	10/08/2022 15:53:15	INTERNA;NAO PROGRAMADA;MEIO AMBIENTE;VENTO	13800	236	68081	566,6622235
366	390	8	2022	12966	RPI 0103	RPI	10548702-1	1	3	10/08/2022 13:29:11	10/08/2022 15:53:15	INTERNA;NAO PROGRAMADA;MEIO AMBIENTE;VENTO	13800	1890	68081	4538,381955
367	390	8	2022	16599	GVI 0109	GVI	10548704-1	1	3	10/08/2022 13:29:13	10/08/2022 16:33:00	INTERNA;NAO PROGRAMADA;MEIO AMBIENTE;ARVORE OU VEGETACAO	13800	312	93219	955,6733316
368	390	8	2022	12952	EGU 0104	EGU	10548707-1	1	3	10/08/2022 13:29:28	12/08/2022 08:20:34	INTERNA;NAO PROGRAMADA;MEIO AMBIENTE;ARVORE OU VEGETACAO	13800	3	39827	128,555
369	390	8	2022	12952	EGU 0104	EGU	10548707-1	1	3	10/08/2022 13:29:28	12/08/2022 08:20:34	INTERNA;NAO PROGRAMADA;MEIO AMBIENTE;ARVORE OU VEGETACAO	13800	13	39827	557,0716667
370	390	8	2022	15818	VFO 0114	VFO	10548712-1	1	3	10/08/2022 13:29:47	11/08/2022 02:12:10	INTERNA;NAO PROGRAMADA;MEIO AMBIENTE;VENTO	13800	411	70206	5222,325831
371	390	8	2022	15818	VFO 0114	VFO	10548712-1	1	3	10/08/2022 13:29:47	11/08/2022 02:12:10	INTERNA;NAO PROGRAMADA;MEIO AMBIENTE;VENTO	13800	218	70206	155,0827766
372	390	8	2022	16590	TAM 0107	TAM	10548714-1	1	3	10/08/2022 13:29:59	10/08/2022 14:46:38	INTERNA;NAO PROGRAMADA;MEIO AMBIENTE;VENTO	13800	87	13341	96,02555548
373	390	8	2022	15833	ITN 0104	ITN	10548719-1	1	3	10/08/2022 13:30:17	10/08/2022 16:23:51	INTERNA;NAO PROGRAMADA;MEIO AMBIENTE;VENTO	13800	109	97279	315,3127784
374	390	8	2022	16592	VGR 2304	VGR	10548744-1	1	3	10/08/2022 13:21:00	11/08/2022 20:20:47	INTERNA;NAO PROGRAMADA;MEIO AMBIENTE;ARVORE OU VEGETACAO	240	4	20339	123,9855555
375	390	8	2022	15833	ITN 0111	ITN	10548756-1	1	3	10/08/2022 13:32:23	10/08/2022 13:49:30	INTERNA;NAO PROGRAMADA;MEIO AMBIENTE;VENTO	13800	5077	97279	1968,599193
376	390	8	2022	16600	JAC 0105	JAC	10548759-1	1	3	10/08/2022 16:02:02	10/08/2022 16:39:24	INTERNA;NAO PROGRAMADA;MEIO AMBIENTE;ARVORE OU VEGETACAO	13800	160	64483	99,64444533
377	390	8	2022	12968	RGR 0105	RGR	10548760-1	1	3	10/08/2022 13:32:32	12/08/2022 11:58:20	INTERNA;NAO PROGRAMADA;MEIO AMBIENTE;VENTO	13800	24	41839	1114,32
378	390	8	2022	12823	AGU 0103	AGU	10548776-1	1	3	10/08/2022 13:33:21	11/08/2022 22:21:50	INTERNA;NAO PROGRAMADA;MEIO AMBIENTE;VENTO	13800	33	14915	1082,665833
379	390	8	2022	12975	SAU 0106	SAU	10548778-1	1	3	10/08/2022 13:33:35	11/08/2022 10:00:00	INTERNA;NAO PROGRAMADA;MEIO AMBIENTE;VENTO	13800	189	51543	3863,212501
380	390	8	2022	12927	JOR 0103	JOR	10548781-1	1	3	10/08/2022 13:33:40	12/08/2022 22:20:33	INTERNA;NAO PROGRAMADA;MEIO AMBIENTE;ARVORE OU VEGETACAO	13800	6	16293	340,6883333
381	390	8	2022	12959	PIP 0105	PIP	10548794-1	1	3	10/08/2022 13:34:27	12/08/2022 11:05:00	INTERNA;NAO PROGRAMADA;MEIO AMBIENTE;VENTO	13800	35	28429	1592,820833



382	390	8	2022	12983	TIR 0106	TIR	10548798-1	1	3	10/08/2022 13:34:51	10/08/2022 14:57:36	INTERNA;NAO PROGRAMADA;MEIO AMBIENTE;VENTO	13800	3195	124615	3773,866956
383	390	8	2022	12983	TIR 0106	TIR	10548798-1	1	3	10/08/2022 13:34:51	10/08/2022 14:57:36	INTERNA;NAO PROGRAMADA;MEIO AMBIENTE;VENTO	13800	1	124615	1,045833333
384	390	8	2022	16581	IVI 0103	IVI	10548812-1	1	3	10/08/2022 13:35:38	10/08/2022 22:27:15	INTERNA;NAO PROGRAMADA;MEIO AMBIENTE;ARVORE OU VEGETACAO	13800	28	79432	248,0877779
385	390	8	2022	16581	IVI 0103	IVI	10548812-1	1	3	10/08/2022 13:35:38	10/08/2022 22:27:15	INTERNA;NAO PROGRAMADA;MEIO AMBIENTE;ARVORE OU VEGETACAO	13800	18	79432	34,065
386	390	8	2022	15830	MAD 0104	MAD	10548813-1	1	3	10/08/2022 13:35:50	11/08/2022 01:50:29	INTERNA;NAO PROGRAMADA;MEIO AMBIENTE;VENTO	13800	701	97889	8583,160833
387	390	8	2022	12945	MOO 0106	MOO	10548818-1	1	3	10/08/2022 13:36:32	11/08/2022 10:02:59	INTERNA;NAO PROGRAMADA;MEIO AMBIENTE;ARVORE OU VEGETACAO	13800	1013	12194	19612,22417
388	390	8	2022	16581	JAN 0105	JAN	10548827-1	1	3	10/08/2022 13:36:55	10/08/2022 16:15:17	INTERNA;NAO PROGRAMADA;MEIO AMBIENTE;ARVORE OU VEGETACAO	13800	154	79432	406,4744453
389	390	8	2022	12999	VTA 0107	VTA	10548829-1	1	3	10/08/2022 13:37:02	10/08/2022 19:43:00	INTERNA;NAO PROGRAMADA;MEIO AMBIENTE;VENTO	240	1	65809	6,09944445
390	390	8	2022	13000	VIT 0113	VIT	10548833-1	1	3	10/08/2022 18:01:00	11/08/2022 21:02:23	INTERNA;NAO PROGRAMADA;MEIO AMBIENTE;VENTO	13800	118	102178	3188,720555
391	390	8	2022	15819	VAL 0104	VAL	10548834-1	1	3	10/08/2022 13:37:28	11/08/2022 11:30:59	INTERNA;NAO PROGRAMADA;MEIO AMBIENTE;VENTO	13800	59	17883	1291,624723
392	390	8	2022	15836	GPR 0106	GPR	10548857-1	1	3	10/08/2022 13:39:08	10/08/2022 16:41:31	INTERNA;NAO PROGRAMADA;MEIO AMBIENTE;ARVORE OU VEGETACAO	13800	34	79093	103,3505554
393	390	8	2022	13000	VIT 0103	VIT	10548872-1	1	3	10/08/2022 13:40:17	12/08/2022 09:20:48	INTERNA;NAO PROGRAMADA;MEIO AMBIENTE;VENTO	13800	63	102178	2751,5425
394	390	8	2022	12981	TMO 0105	TMO	10548882-1	1	3	10/08/2022 13:40:58	10/08/2022 18:48:56	INTERNA;NAO PROGRAMADA;MEIO AMBIENTE;ARVORE OU VEGETACAO	13800	95	49781	487,6138894
395	390	8	2022	16587	BJU 0102	BJU	10548886-1	1	3	10/08/2022 13:41:03	11/08/2022 10:08:30	INTERNA;NAO PROGRAMADA;MEIO AMBIENTE;ARVORE OU VEGETACAO	13800	22	27974	450,065
396	390	8	2022	12951	PAN 0111	PAN	10548894-1	1	3	10/08/2022 13:41:25	12/08/2022 12:43:15	INTERNA;NAO PROGRAMADA;MEIO AMBIENTE;ARVORE OU VEGETACAO	240	1	47419	47,03055555
397	390	8	2022	15815	GER 0103	GER	10548902-1	1	3	10/08/2022 13:41:55	10/08/2022 18:40:37	INTERNA;NAO PROGRAMADA;MEIO AMBIENTE;VENTO	13800	137	68438	682,0316667
398	390	8	2022	15822	TSE 0116	TSE	10548911-1	1	3	10/08/2022 13:42:26	11/08/2022 12:18:02	INTERNA;NAO PROGRAMADA;MEIO AMBIENTE;ARVORE OU VEGETACAO	13800	26	121386	587,4266667
399	390	8	2022	16587	PAR 0104	PAR	10548924-1	1	3	10/08/2022 13:42:53	11/08/2022 13:49:11	INTERNA;NAO PROGRAMADA;MEIO AMBIENTE;ARVORE OU VEGETACAO	13800	8	27974	192,84
400	390	8	2022	15818	VFO 0102	VFO	10548926-1	1	3	10/08/2022 18:32:26	10/08/2022 19:52:13	INTERNA;NAO PROGRAMADA;MEIO AMBIENTE;VENTO	13800	3084	70206	9457,131103
401	390	8	2022	12968	RGR 0104	RGR	10548947-1	1	3	10/08/2022 13:44:09	11/08/2022 04:43:36	INTERNA;NAO PROGRAMADA;MEIO AMBIENTE;VENTO	13800	766	41839	11482,97833
402	390	8	2022	12968	RGR 0104	RGR	10548947-1	1	3	10/08/2022 13:44:09	11/08/2022 04:43:36	INTERNA;NAO PROGRAMADA;MEIO AMBIENTE;VENTO	13800	121	41839	1812,210278
403	390	8	2022	15827	MAZ 0105	MAZ	10548961-1	1	3	10/08/2022 13:45:06	11/08/2022 11:07:00	INTERNA;NAO PROGRAMADA;MEIO AMBIENTE;ARVORE OU VEGETACAO	13800	164	152251	3503,86
404	390	8	2022	15834	ITP 0108	ITP	10548975-1	1	3	10/08/2022 13:45:53	12/08/2022 09:27:33	INTERNA;NAO PROGRAMADA;MEIO AMBIENTE;ARVORE OU VEGETACAO	13800	44	61596	1922,555556
405	390	8	2022	12877	CRA 0103	CRA	10548980-1	1	3	10/08/2022 13:46:25	11/08/2022 14:35:00	INTERNA;NAO PROGRAMADA;MEIO AMBIENTE;ARVORE OU VEGETACAO	13800	81	86190	2009,5875
406	390	8	2022	12948	NMU 0105	NMU	10549011-1	1	3	10/08/2022 13:48:15	10/08/2022 17:03:59	INTERNA;NAO PROGRAMADA;MEIO AMBIENTE;VENTO	13800	48	15421	156,5866664
407	390	8	2022	15836	GPR 0105	GPR	10549014-1	1	3	10/08/2022 13:48:26	10/08/2022 16:30:14	INTERNA;NAO PROGRAMADA;MEIO AMBIENTE;ARVORE OU VEGETACAO	13800	108	79093	291,24
408	390	8	2022	15818	VFO 0102	VFO	10549051-1	1	3	10/08/2022 07:48:21	12/08/2022 06:20:29	INTERNA;NAO PROGRAMADA;MEIO AMBIENTE;VENTO	13800	145	70206	5047,505



409	390	8	2022	15818	VFO 0102	VFO	10549051-1	1	3	10/08/2022 07:48:21	12/08/2022 06:20:29	INTERNA;NAO PROGRAMADA;MEIO AMBIENTE;VENTO	13800	118	70206	91,87611177
410	390	8	2022	12982	TMR 0105	TMR	10549062-1	1	3	10/08/2022 13:51:18	10/08/2022 16:48:00	INTERNA;NAO PROGRAMADA;MEIO AMBIENTE;ARVORE OU VEGETACAO	13800	429	46439	1263,405
411	390	8	2022	12966	RPI 0110	RPI	10549072-1	1	3	10/08/2022 13:51:44	10/08/2022 13:55:24	INTERNA;NAO PROGRAMADA;MEIO AMBIENTE;VENTO	13800	1299	68081	456,0108406
412	390	8	2022	12966	RPI 0110	RPI	10549072-1	1	3	10/08/2022 13:51:44	10/08/2022 13:55:24	INTERNA;NAO PROGRAMADA;MEIO AMBIENTE;VENTO	13800	6900	68081	796,091705
413	390	8	2022	12950	OSA 0112	OSA	10549091-1	1	3	10/08/2022 13:52:36	11/08/2022 16:00:00	INTERNA;NAO PROGRAMADA;MEIO AMBIENTE;VENTO	13800	85	46494	2220,483333
414	390	8	2022	12857	BSI 0110	BSI	10549107-1	1	3	10/08/2022 13:53:16	10/08/2022 16:05:40	INTERNA;NAO PROGRAMADA;MEIO AMBIENTE;VENTO	13800	293	92423	646,5533333
415	390	8	2022	12997	VPR 0103	VPR	10549110-1	1	3	10/08/2022 13:46:50	10/08/2022 20:09:31	INTERNA;NAO PROGRAMADA;MEIO AMBIENTE;ARVORE OU VEGETACAO	13800	625	77758	3986,284719
416	390	8	2022	15834	ITP 0115	ITP	10549111-1	1	3	10/08/2022 13:53:23	11/08/2022 16:23:21	INTERNA;NAO PROGRAMADA;MEIO AMBIENTE;ARVORE OU VEGETACAO	13800	100	61596	2649,944445
417	390	8	2022	15818	VFO 0102	VFO	10549115-1	1	3	10/08/2022 13:53:35	10/08/2022 17:22:00	INTERNA;NAO PROGRAMADA;MEIO AMBIENTE;VENTO	13800	100	70206	347,3611117
418	390	8	2022	15830	MAD 0115	MAD	10549135-1	1	3	10/08/2022 13:54:52	11/08/2022 08:54:59	INTERNA;NAO PROGRAMADA;MEIO AMBIENTE;VENTO	13800	121	97889	2299,235278
419	390	8	2022	15829	MPA 0111	MPA	10549149-1	1	3	10/08/2022 14:18:34	10/08/2022 17:30:00	INTERNA;NAO PROGRAMADA;MEIO AMBIENTE;VENTO	13800	69	78537	220,148333
420	390	8	2022	12868	CAA 0106	CAA	10549165-1	1	3	10/08/2022 13:56:31	10/08/2022 21:10:00	INTERNA;NAO PROGRAMADA;MEIO AMBIENTE;VENTO	13800	365	54899	2637,023609
421	390	8	2022	12954	PSD 0110	PSD	10549179-1	1	3	10/08/2022 13:57:13	10/08/2022 18:58:40	INTERNA;NAO PROGRAMADA;MEIO AMBIENTE;VENTO	13800	328	64364	1647,926667
422	390	8	2022	12954	PSD 0110	PSD	10549179-1	1	3	10/08/2022 13:57:13	10/08/2022 18:58:40	INTERNA;NAO PROGRAMADA;MEIO AMBIENTE;VENTO	13800	120	64364	132,1111111
423	390	8	2022	15842	BAV 0106	BAV	10549203-1	1	3	10/08/2022 13:58:44	11/08/2022 03:30:00	INTERNA;NAO PROGRAMADA;MEIO AMBIENTE;VENTO	13800	723	67375	9775,763337
424	390	8	2022	12912	GNA 0106	GNA	10549205-1	1	3	10/08/2022 15:40:42	10/08/2022 18:45:41	INTERNA;NAO PROGRAMADA;MEIO AMBIENTE;VENTO	13800	398	91152	1227,056109
425	390	8	2022	16598	CAC 2304	CAC	10549211-1	1	3	10/08/2022 13:49:48	10/08/2022 16:55:07	INTERNA;NAO PROGRAMADA;MEIO AMBIENTE;ARVORE OU VEGETACAO	23000	33	25979	101,9241669
426	390	8	2022	16598	CAC 2304	CAC	10549211-1	1	3	10/08/2022 13:49:48	10/08/2022 16:55:07	INTERNA;NAO PROGRAMADA;MEIO AMBIENTE;ARVORE OU VEGETACAO	23000	183	25979	565,2158344
427	390	8	2022	12912	GNA 0109	GNA	10549226-1	1	3	10/08/2022 14:31:38	11/08/2022 12:37:54	INTERNA;NAO PROGRAMADA;MEIO AMBIENTE;ARVORE OU VEGETACAO	13800	44	91152	972,5955558
428	390	8	2022	12945	MOO 0105	MOO	10549255-1	1	3	10/08/2022 14:02:18	11/08/2022 10:02:59	INTERNA;NAO PROGRAMADA;MEIO AMBIENTE;ARVORE OU VEGETACAO	13800	227	12194	4538,190835
429	390	8	2022	12882	CTL 0102	CTL	10549257-1	1	3	10/08/2022 14:02:35	10/08/2022 15:37:59	INTERNA;NAO PROGRAMADA;MEIO AMBIENTE;VENTO	240	4	66997	6,36
430	390	8	2022	15822	TSE 0116	TSE	10549274-1	1	3	10/08/2022 14:03:42	12/08/2022 13:33:25	INTERNA;NAO PROGRAMADA;MEIO AMBIENTE;ARVORE OU VEGETACAO	13800	1	121386	47,49527778
431	390	8	2022	12957	PER 0110	PER	10549275-1	1	3	10/08/2022 14:03:52	11/08/2022 07:59:45	INTERNA;NAO PROGRAMADA;MEIO AMBIENTE;VENTO	240	2	105368	35,86277777
432	390	8	2022	15814	PPO 0105	PPO	10549283-1	1	3	10/08/2022 14:04:30	11/08/2022 08:27:58	INTERNA;NAO PROGRAMADA;MEIO AMBIENTE;ARVORE OU VEGETACAO	13800	16	22325	294,2577779
433	390	8	2022	15816	COT 0114	COT	10549296-1	1	3	10/08/2022 10:56:14	10/08/2022 13:44:47	INTERNA;NAO PROGRAMADA;MEIO AMBIENTE;VENTO	13800	74	38025	207,8783333
434	390	8	2022	12913	GUA 0109	GUA	10549309-1	1	3	10/08/2022 14:06:03	12/08/2022 04:09:38	INTERNA;NAO PROGRAMADA;MEIO AMBIENTE;VENTO	13800	30	27204	1141,791667
435	390	8	2022	12971	SMA 0104	SMA	10549334-1	1	3	10/08/2022 14:06:57	11/08/2022 16:30:00	INTERNA;NAO PROGRAMADA;MEIO AMBIENTE;VENTO	13800	64	96062	1688,586667



436	390	8	2022	15826	MSA 0103	MSA	10549337-1	1	3	10/08/2022 14:07:08	11/08/2022 13:00:00	INTERNA;NAO PROGRAMADA;MEIO AMBIENTE;VENTO	240	1	88135	22,88111112
437	390	8	2022	12835	ANC 0105	ANC	10549340-1	1	3	10/08/2022 14:07:23	11/08/2022 11:23:59	INTERNA;NAO PROGRAMADA;MEIO AMBIENTE;VENTO	240	2	48619	42,55333333
438	390	8	2022	12928	JUQ 0106	JUQ	10549372-1	1	3	10/08/2022 14:09:09	12/08/2022 09:12:37	INTERNA;NAO PROGRAMADA;MEIO AMBIENTE;ARVORE OU VEGETACAO	13800	37	18924	1593,137778
439	390	8	2022	12843	BFU 0110	BFU	10549380-1	1	3	10/08/2022 14:09:40	11/08/2022 13:42:10	INTERNA;NAO PROGRAMADA;MEIO AMBIENTE;VENTO	13800	18	46860	423,75
440	390	8	2022	16571	ALV 0103	ALV	10549386-1	1	3	10/08/2022 14:09:55	11/08/2022 12:52:13	INTERNA;NAO PROGRAMADA;MEIO AMBIENTE;VENTO	13800	52	73857	1180,889167
441	390	8	2022	16571	ALV 0103	ALV	10549386-1	1	3	10/08/2022 14:09:55	11/08/2022 12:52:13	INTERNA;NAO PROGRAMADA;MEIO AMBIENTE;VENTO	13800	83	73857	1885,1375
442	390	8	2022	15834	ITP 0102	ITP	10549387-1	1	3	10/08/2022 14:10:02	10/08/2022 22:32:00	INTERNA;NAO PROGRAMADA;MEIO AMBIENTE;ARVORE OU VEGETACAO	13800	187	61596	1564,462779
443	390	8	2022	12956	PEN 0110	PEN	10549396-1	1	3	10/08/2022 14:10:47	11/08/2022 12:20:00	INTERNA;NAO PROGRAMADA;MEIO AMBIENTE;VENTO	13800	23	59158	509,5330557
444	390	8	2022	12987	UTI 0103	UTI	10549404-1	1	3	10/08/2022 14:52:48	12/08/2022 01:12:00	INTERNA;NAO PROGRAMADA;MEIO AMBIENTE;VENTO	13800	73	65844	2505,36
445	390	8	2022	12915	HIP 0107	HIP	10549406-1	1	3	10/08/2022 14:11:12	11/08/2022 15:31:00	INTERNA;NAO PROGRAMADA;MEIO AMBIENTE;ARVORE OU VEGETACAO	13800	98	20596	2482,34
446	390	8	2022	12951	PAN 0103	PAN	10549408-1	1	3	10/08/2022 14:11:16	12/08/2022 11:36:23	INTERNA;NAO PROGRAMADA;MEIO AMBIENTE;ARVORE OU VEGETACAO	13800	42	47419	1907,581667
447	390	8	2022	15818	VFO 0113	VFO	10549414-1	1	3	10/08/2022 14:11:26	12/08/2022 09:27:26	INTERNA;NAO PROGRAMADA;MEIO AMBIENTE;ARVORE OU VEGETACAO	13800	127	70206	5494,866667
448	390	8	2022	12877	CRA 0110	CRA	10549418-1	1	3	10/08/2022 14:11:36	10/08/2022 22:16:48	INTERNA;NAO PROGRAMADA;MEIO AMBIENTE;VENTO	13800	2095	86190	16941,56667
449	390	8	2022	15821	TAI 0106	TAI	10549420-1	1	3	10/08/2022 14:10:39	11/08/2022 00:52:59	INTERNA;NAO PROGRAMADA;MEIO AMBIENTE;VENTO	13800	109	84354	1166,905555
450	390	8	2022	16597	BAT 0104	BAT	10549434-1	1	3	10/08/2022 14:12:48	13/08/2022 14:15:39	INTERNA;NAO PROGRAMADA;MEIO AMBIENTE;VENTO	13800	24	31305	1729,14
451	390	8	2022	15834	ITP 0115	ITP	10549436-1	1	3	10/08/2022 14:12:57	11/08/2022 07:43:45	INTERNA;NAO PROGRAMADA;MEIO AMBIENTE;ARVORE OU VEGETACAO	13800	28	61596	490,3733333
452	390	8	2022	16605	SBC 0106	SBC	10549474-1	1	3	10/08/2022 14:14:35	11/08/2022 09:30:00	INTERNA;NAO PROGRAMADA;MEIO AMBIENTE;VENTO	13800	308	72172	5931,138891
453	390	8	2022	12845	BAR 0104	BAR	10549490-1	1	3	10/08/2022 14:15:19	10/08/2022 15:59:51	INTERNA;NAO PROGRAMADA;MEIO AMBIENTE;VENTO	13800	48	118692	83,6266664
454	390	8	2022	12913	GUA 0105	GUA	10549499-1	1	3	10/08/2022 14:15:17	12/08/2022 02:05:37	INTERNA;NAO PROGRAMADA;MEIO AMBIENTE;VENTO	13800	24	27204	860,3952777
455	390	8	2022	12991	VEM 0112	VEM	10549525-1	1	3	10/08/2022 14:16:14	12/08/2022 23:16:41	INTERNA;NAO PROGRAMADA;MEIO AMBIENTE;VENTO	240	76	73909	4332,57
456	390	8	2022	16571	ALV 0103	ALV	10549531-1	1	3	10/08/2022 14:16:29	12/08/2022 15:04:47	INTERNA;NAO PROGRAMADA;MEIO AMBIENTE;ARVORE OU VEGETACAO	240	1	73857	48,805
457	390	8	2022	15813	JKU 0109	JKU	10549553-1	1	3	10/08/2022 14:17:22	10/08/2022 17:54:32	INTERNA;NAO PROGRAMADA;MEIO AMBIENTE;ARVORE OU VEGETACAO	240	1	25161	3,61944445
458	390	8	2022	15823	SAM 0104	SAM	10549556-1	1	3	10/08/2022 14:17:32	11/08/2022 10:15:03	INTERNA;NAO PROGRAMADA;MEIO AMBIENTE;VENTO	13800	156	49729	3113,543334
459	390	8	2022	16579	GUM 0113	GUM	10549562-1	1	3	10/08/2022 14:17:56	10/08/2022 17:43:47	INTERNA;NAO PROGRAMADA;MEIO AMBIENTE;ARVORE OU VEGETACAO	240	1	79530	3,430833333
460	390	8	2022	15815	GER 0102	GER	10549567-1	1	3	10/08/2022 14:18:07	11/08/2022 06:03:12	INTERNA;NAO PROGRAMADA;MEIO AMBIENTE;VENTO	13800	89	68438	1401,873611
461	390	8	2022	12934	MAT 0103	MAT	10549572-1	1	3	10/08/2022 14:18:29	10/08/2022 18:28:44	INTERNA;NAO PROGRAMADA;MEIO AMBIENTE;ARVORE OU VEGETACAO	13800	43	134481	179,3458333
462	390	8	2022	16580	IVI 0103	IVI	10549576-1	1	3	10/08/2022 14:18:48	11/08/2022 12:06:47	INTERNA;NAO PROGRAMADA;MEIO AMBIENTE;VENTO	240	2	74548	43,59944443



463	390	8	2022	12930	LEO 0107	LEO	10549579-1	1	3	10/08/2022 14:18:59	10/08/2022 22:18:00	INTERNA;NAO PROGRAMADA;MEIO AMBIENTE;ARVORE OU VEGETACAO	13800	498	36582	3975,838336
464	390	8	2022	12952	PRE 0111	PRE	10549583-1	1	3	10/08/2022 14:19:10	12/08/2022 09:15:57	INTERNA;NAO PROGRAMADA;MEIO AMBIENTE;ARVORE OU VEGETACAO	13800	4	39827	171,7855555
465	390	8	2022	12930	LEO 0110	LEO	10549609-1	1	3	10/08/2022 14:20:39	11/08/2022 11:49:26	INTERNA;NAO PROGRAMADA;MEIO AMBIENTE;VENTO	13800	46	36582	988,067222
466	390	8	2022	16589	SAC 0106	SAC	10549614-1	1	3	10/08/2022 14:20:47	12/08/2022 08:24:55	INTERNA;NAO PROGRAMADA;MEIO AMBIENTE;VENTO	13800	26	44991	1093,791111
467	390	8	2022	15822	TSE 0110	TSE	10549622-1	1	3	10/08/2022 14:21:01	11/08/2022 10:15:00	INTERNA;NAO PROGRAMADA;MEIO AMBIENTE;ARVORE OU VEGETACAO	13800	35	121386	696,4902776
468	390	8	2022	15841	BAI 0109	BAI	10549625-1	1	3	10/08/2022 14:21:07	11/08/2022 12:45:54	INTERNA;NAO PROGRAMADA;MEIO AMBIENTE;ARVORE OU VEGETACAO	13800	71	63241	1591,326944
469	390	8	2022	12892	COI 0107	COI	10549631-1	1	3	10/08/2022 14:21:35	12/08/2022 23:20:00	INTERNA;NAO PROGRAMADA;MEIO AMBIENTE;VENTO	13800	74	26842	4216,047223
470	390	8	2022	16604	VMA 0108	VMA	10549633-1	1	3	10/08/2022 14:21:32	12/08/2022 08:06:48	INTERNA;NAO PROGRAMADA;MEIO AMBIENTE;VENTO	13800	148	36282	6179,657779
471	390	8	2022	16594	VME 0103	VME	10549657-1	1	3	10/08/2022 14:22:53	10/08/2022 16:20:40	INTERNA;NAO PROGRAMADA;MEIO AMBIENTE;VENTO	13800	279	88583	547,6924985
472	390	8	2022	15841	BAI 0107	BAI	10549689-1	1	3	10/08/2022 14:24:13	11/08/2022 13:50:32	INTERNA;NAO PROGRAMADA;MEIO AMBIENTE;VENTO	13800	129	63241	3023,580834
473	390	8	2022	12966	RPI 0111	RPI	10549692-1	1	3	10/08/2022 14:24:19	10/08/2022 14:35:46	INTERNA;NAO PROGRAMADA;MEIO AMBIENTE;ARVORE OU VEGETACAO	13800	3	68081	6,66416665
474	390	8	2022	12966	RPI 0111	RPI	10549692-1	1	3	10/08/2022 14:24:19	10/08/2022 14:35:46	INTERNA;NAO PROGRAMADA;MEIO AMBIENTE;ARVORE OU VEGETACAO	13800	2	68081	4,5538889
475	390	8	2022	12966	RPI 0111	RPI	10549692-1	1	3	10/08/2022 14:24:19	10/08/2022 14:35:46	INTERNA;NAO PROGRAMADA;MEIO AMBIENTE;ARVORE OU VEGETACAO	13800	1	68081	1,091111117
476	390	8	2022	12966	RPI 0111	RPI	10549692-1	1	3	10/08/2022 14:24:19	10/08/2022 14:35:46	INTERNA;NAO PROGRAMADA;MEIO AMBIENTE;ARVORE OU VEGETACAO	13800	1289	68081	8833,926939
477	390	8	2022	12966	RPI 0111	RPI	10549692-1	1	3	10/08/2022 14:24:19	10/08/2022 14:35:46	INTERNA;NAO PROGRAMADA;MEIO AMBIENTE;ARVORE OU VEGETACAO	13800	1094	68081	6835,770273
478	390	8	2022	12966	RPI 0111	RPI	10549692-1	1	3	10/08/2022 14:24:19	10/08/2022 14:35:46	INTERNA;NAO PROGRAMADA;MEIO AMBIENTE;ARVORE OU VEGETACAO	13800	1353	68081	338,25
479	390	8	2022	12966	RPI 0111	RPI	10549692-1	1	3	10/08/2022 14:24:19	10/08/2022 14:35:46	INTERNA;NAO PROGRAMADA;MEIO AMBIENTE;ARVORE OU VEGETACAO	13800	891	68081	241,7247222
480	390	8	2022	12966	RPI 0111	RPI	10549692-1	1	3	10/08/2022 14:24:19	10/08/2022 14:35:46	INTERNA;NAO PROGRAMADA;MEIO AMBIENTE;ARVORE OU VEGETACAO	13800	25	68081	130,7708333
481	390	8	2022	12966	RPI 0111	RPI	10549692-1	1	3	10/08/2022 14:24:19	10/08/2022 14:35:46	INTERNA;NAO PROGRAMADA;MEIO AMBIENTE;ARVORE OU VEGETACAO	13800	886	68081	7294,393055
482	390	8	2022	12966	RPI 0111	RPI	10549692-1	1	3	10/08/2022 14:24:19	10/08/2022 14:35:46	INTERNA;NAO PROGRAMADA;MEIO AMBIENTE;ARVORE OU VEGETACAO	13800	1280	68081	6452,275557
483	390	8	2022	12966	RPI 0111	RPI	10549692-1	1	3	10/08/2022 14:24:19	10/08/2022 14:35:46	INTERNA;NAO PROGRAMADA;MEIO AMBIENTE;ARVORE OU VEGETACAO	13800	743	68081	1691,769726
484	390	8	2022	12966	RPI 0111	RPI	10549692-1	1	3	10/08/2022 14:24:19	10/08/2022 14:35:46	INTERNA;NAO PROGRAMADA;MEIO AMBIENTE;ARVORE OU VEGETACAO	13800	1366	68081	5621,469452
485	390	8	2022	12966	RPI 0111	RPI	10549692-1	1	3	10/08/2022 14:24:19	10/08/2022 14:35:46	INTERNA;NAO PROGRAMADA;MEIO AMBIENTE;ARVORE OU VEGETACAO	13800	113	68081	257,2947229
486	390	8	2022	12966	RPI 0111	RPI	10549692-1	1	3	10/08/2022 14:24:19	10/08/2022 14:35:46	INTERNA;NAO PROGRAMADA;MEIO AMBIENTE;ARVORE OU VEGETACAO	13800	2145	68081	353,21
487	390	8	2022	12966	RPI 0111	RPI	10549692-1	1	3	10/08/2022 14:24:19	10/08/2022 14:35:46	INTERNA;NAO PROGRAMADA;MEIO AMBIENTE;ARVORE OU VEGETACAO	13800	1066	68081	2677,893056
488	390	8	2022	12966	RPI 0111	RPI	10549692-1	1	3	10/08/2022 14:24:19	10/08/2022 14:35:46	INTERNA;NAO PROGRAMADA;MEIO AMBIENTE;ARVORE OU VEGETACAO	13800	886	68081	325,9374952
489	390	8	2022	15834	ITP 0111	ITP	10549694-1	1	3	10/08/2022 14:24:32	11/08/2022 08:43:31	INTERNA;NAO PROGRAMADA;MEIO AMBIENTE;ARVORE OU VEGETACAO	13800	45	61596	824,2374998



490	390	8	2022	12900	CUP 0103	CUP	10549696-1	1	3	10/08/2022 14:24:43	10/08/2022 18:46:49	INTERNA;NAO PROGRAMADA;MEIO AMBIENTE;ARVORE OU VEGETACAO	13800	50	108642	218,4166667
491	390	8	2022	13000	VIT 0102	VIT	10549697-1	1	3	10/08/2022 14:24:44	10/08/2022 16:02:00	INTERNA;NAO PROGRAMADA;MEIO AMBIENTE;VENTO	13800	117	102178	189,6700007
492	390	8	2022	15830	MAD 0111	MAD	10549704-1	1	3	10/08/2022 11:07:36	11/08/2022 15:57:43	INTERNA;NAO PROGRAMADA;MEIO AMBIENTE;VENTO	13800	48	97889	1384,093334
493	390	8	2022	12981	TMO 0105	TMO	10549709-1	1	3	10/08/2022 12:22:20	10/08/2022 19:10:15	INTERNA;NAO PROGRAMADA;MEIO AMBIENTE;ARVORE OU VEGETACAO	13800	893	49781	6071,159727
494	390	8	2022	16587	ALP 0104	ALP	10549732-1	1	3	10/08/2022 14:26:20	11/08/2022 02:20:40	INTERNA;NAO PROGRAMADA;MEIO AMBIENTE;VENTO	13800	21	27974	250,0166666
495	390	8	2022	15837	EMB 0115	EMB	10549752-1	1	3	10/08/2022 14:27:11	11/08/2022 10:50:18	INTERNA;NAO PROGRAMADA;MEIO AMBIENTE;VENTO	13800	22	147252	448,4761112
496	390	8	2022	15834	ITP 0102	ITP	10549753-1	1	3	10/08/2022 14:27:22	12/08/2022 12:49:05	INTERNA;NAO PROGRAMADA;MEIO AMBIENTE;VENTO	13800	1	61596	46,36194445
497	390	8	2022	12945	MOO 0104	MOO	10549765-1	1	3	10/08/2022 14:28:08	12/08/2022 20:55:33	INTERNA;NAO PROGRAMADA;MEIO AMBIENTE;VENTO	13800	92	12194	5010,038889
498	390	8	2022	12952	PRE 0106	PRE	10549785-1	1	3	10/08/2022 14:29:07	11/08/2022 09:14:14	INTERNA;NAO PROGRAMADA;MEIO AMBIENTE;VENTO	13800	230	39827	4312,947224
499	390	8	2022	12912	GNA 0106	GNA	10549795-1	1	3	10/08/2022 14:29:25	11/08/2022 19:07:41	INTERNA;NAO PROGRAMADA;MEIO AMBIENTE;VENTO	13800	266	91152	7617,64889
500	390	8	2022	15827	MAZ 0111	MAZ	10549830-1	1	3	10/08/2022 14:30:48	10/08/2022 22:10:00	INTERNA;NAO PROGRAMADA;MEIO AMBIENTE;ARVORE OU VEGETACAO	13800	966	152251	7393,12
501	390	8	2022	16577	CLE 0112	CLE	10549836-1	1	3	11/08/2022 09:49:24	12/08/2022 10:53:06	INTERNA;NAO PROGRAMADA;MEIO AMBIENTE;ARVORE OU VEGETACAO	240	1	27453	25,06166667
502	390	8	2022	16599	GVI 0105	GVI	10549837-1	1	3	10/08/2022 14:31:08	11/08/2022 12:24:33	INTERNA;NAO PROGRAMADA;MEIO AMBIENTE;VENTO	13800	92	93219	2013,905556
503	390	8	2022	16583	MAU 0107	MAU	10549851-1	1	3	10/08/2022 14:31:45	10/08/2022 15:46:04	INTERNA;NAO PROGRAMADA;MEIO AMBIENTE;VENTO	13800	2000	88616	2477,222233
504	390	8	2022	16588	PPU 0105	PPU	10549860-1	1	3	10/08/2022 14:32:17	11/08/2022 20:47:24	INTERNA;NAO PROGRAMADA;MEIO AMBIENTE;ARVORE OU VEGETACAO	13800	65	52438	1966,376389
505	390	8	2022	12927	JOR 0104	JOR	10549878-1	1	3	10/08/2022 14:33:15	11/08/2022 15:30:32	INTERNA;NAO PROGRAMADA;MEIO AMBIENTE;ARVORE OU VEGETACAO	13800	25	16293	623,8680554
506	390	8	2022	12951	PAN 0105	PAN	10549920-1	1	3	10/08/2022 14:35:38	11/08/2022 10:40:40	INTERNA;NAO PROGRAMADA;MEIO AMBIENTE;ARVORE OU VEGETACAO	13800	50	47419	1004,194444
507	390	8	2022	12926	JCI 0108	JCI	10549937-1	1	3	10/08/2022 10:21:36	12/08/2022 10:28:00	INTERNA;NAO PROGRAMADA;MEIO AMBIENTE;ARVORE OU VEGETACAO	13800	60	46405	2886,4
508	390	8	2022	15818	VFO 0108	VFO	10549943-1	1	3	10/08/2022 14:36:57	11/08/2022 11:25:59	INTERNA;NAO PROGRAMADA;MEIO AMBIENTE;VENTO	240	1	70206	20,81722222
509	390	8	2022	12951	PAN 0104	PAN	10549957-1	1	3	10/08/2022 14:37:14	10/08/2022 14:51:28	INTERNA;NAO PROGRAMADA;MEIO AMBIENTE;VENTO	13800	7	47419	1,660555517
510	390	8	2022	12951	PAN 0104	PAN	10549957-1	1	3	10/08/2022 14:37:14	10/08/2022 14:51:28	INTERNA;NAO PROGRAMADA;MEIO AMBIENTE;VENTO	13800	253	47419	255,0461103
511	390	8	2022	12928	JUQ 0105	JUQ	10549969-1	1	3	10/08/2022 14:38:08	10/08/2022 17:07:00	INTERNA;NAO PROGRAMADA;MEIO AMBIENTE;VENTO	13800	345	18924	595,3166648
512	390	8	2022	12928	JUQ 0105	JUQ	10549969-1	1	3	10/08/2022 14:38:08	10/08/2022 17:07:00	INTERNA;NAO PROGRAMADA;MEIO AMBIENTE;VENTO	13800	578	18924	1364,88278
513	390	8	2022	12950	OSA 0112	OSA	10549983-1	1	3	10/08/2022 14:38:58	11/08/2022 23:00:08	INTERNA;NAO PROGRAMADA;MEIO AMBIENTE;ARVORE OU VEGETACAO	13800	73	46494	2361,752778
514	390	8	2022	15834	ITP 0108	ITP	10549990-1	1	3	10/08/2022 10:59:12	11/08/2022 16:20:14	INTERNA;NAO PROGRAMADA;MEIO AMBIENTE;ARVORE OU VEGETACAO	13800	44	61596	1291,424444
515	390	8	2022	16587	PAR 0104	PAR	10550009-1	1	3	10/08/2022 14:40:36	11/08/2022 15:20:38	INTERNA;NAO PROGRAMADA;MEIO AMBIENTE;ARVORE OU VEGETACAO	13800	5	27974	123,3361111
516	390	8	2022	15818	VEM 0110	VEM	10550030-1	1	3	10/08/2022 14:41:38	10/08/2022 18:55:47	INTERNA;NAO PROGRAMADA;MEIO AMBIENTE;ARVORE OU VEGETACAO	13800	40	70206	169,4333333



517	390	8	2022	15818	VEM 0110	VEM	10550030-1	1	3	10/08/2022 14:41:38	10/08/2022 18:55:47	INTERNA;NAO PROGRAMADA;MEIO AMBIENTE;ARVORE OU VEGETACAO	13800	801	70206	3392,9025
518	390	8	2022	15837	EMB 0109	EMB	10550034-1	1	3	10/08/2022 14:42:05	12/08/2022 01:48:00	INTERNA;NAO PROGRAMADA;MEIO AMBIENTE;VENTO	13800	194	147252	6809,130557
519	390	8	2022	16594	VME 0104	VME	10550039-1	1	3	10/08/2022 17:17:29	11/08/2022 09:51:59	INTERNA;NAO PROGRAMADA;MEIO AMBIENTE;VENTO	240	1	88583	16,575
520	390	8	2022	15834	ITP 0109	ITP	10550046-1	1	3	10/08/2022 14:42:40	11/08/2022 15:07:00	INTERNA;NAO PROGRAMADA;MEIO AMBIENTE;VENTO	13800	9	61596	219,65
521	390	8	2022	12987	UTI 0105	UTI	10550047-1	1	3	10/08/2022 14:42:46	11/08/2022 15:10:23	INTERNA;NAO PROGRAMADA;MEIO AMBIENTE;ARVORE OU VEGETACAO	13800	169	65844	4133,786945
522	390	8	2022	12967	RBO 0103	RBO	10550050-1	1	3	10/08/2022 17:48:56	11/08/2022 09:28:00	INTERNA;NAO PROGRAMADA;MEIO AMBIENTE;ARVORE OU VEGETACAO	13800	25	86782	391,2777779
523	390	8	2022	12971	SMA 0105	SMA	10550058-1	1	3	10/08/2022 16:16:59	11/08/2022 00:44:00	INTERNA;NAO PROGRAMADA;MEIO AMBIENTE;VENTO	13800	1	96062	8,450277783
524	390	8	2022	16595	ALP 0111	ALP	10550062-1	1	3	10/08/2022 14:43:43	11/08/2022 12:50:03	INTERNA;NAO PROGRAMADA;MEIO AMBIENTE;ARVORE OU VEGETACAO	13800	29	29239	641,061111
525	390	8	2022	12912	GNA 0112	GNA	10550075-1	1	3	10/08/2022 14:44:42	11/08/2022 04:37:45	INTERNA;NAO PROGRAMADA;MEIO AMBIENTE;ARVORE OU VEGETACAO	13800	26	91152	360,9883333
526	390	8	2022	15826	MSA 0111	MSA	10550079-1	1	3	10/08/2022 14:44:52	11/08/2022 01:06:36	INTERNA;NAO PROGRAMADA;MEIO AMBIENTE;VENTO	13800	545	88135	249,6402748
527	390	8	2022	15826	MSA 0111	MSA	10550079-1	1	3	10/08/2022 14:44:52	11/08/2022 01:06:36	INTERNA;NAO PROGRAMADA;MEIO AMBIENTE;VENTO	13800	357	88135	3699,313331
528	390	8	2022	12928	JUQ 0106	JUQ	10550086-1	1	3	10/08/2022 14:45:16	10/08/2022 16:31:19	INTERNA;NAO PROGRAMADA;MEIO AMBIENTE;VENTO	13800	59	18924	104,2825
529	390	8	2022	16580	ASE 0103	ASE	10550087-1	1	3	10/08/2022 14:45:19	10/08/2022 21:00:00	INTERNA;NAO PROGRAMADA;MEIO AMBIENTE;ARVORE OU VEGETACAO	13800	205	74548	1280,168054
530	390	8	2022	12853	BAL 0110	BAL	10550090-1	1	3	10/08/2022 14:45:23	10/08/2022 18:11:16	INTERNA;NAO PROGRAMADA;MEIO AMBIENTE;VENTO	240	1	67048	3,431388883
531	390	8	2022	12862	BUT 0109	BUT	10550095-1	1	3	10/08/2022 20:36:00	10/08/2022 22:00:17	INTERNA;NAO PROGRAMADA;MEIO AMBIENTE;ARVORE OU VEGETACAO	240	95	26597	133,4486106
532	390	8	2022	16577	CLE 0114	CLE	10550099-1	1	3	10/08/2022 14:45:31	10/08/2022 17:28:08	INTERNA;NAO PROGRAMADA;MEIO AMBIENTE;VENTO	13800	175	27453	474,2986121
533	390	8	2022	12960	PRI 0106	PRI	10550108-1	1	3	10/08/2022 14:45:50	11/08/2022 01:42:41	INTERNA;NAO PROGRAMADA;MEIO AMBIENTE;VENTO	13800	125	72396	1368,4375
534	390	8	2022	15835	ITA 0104	ITA	10550128-1	1	3	10/08/2022 13:22:59	10/08/2022 23:08:00	INTERNA;NAO PROGRAMADA;MEIO AMBIENTE;VENTO	13800	10	20455	97,50277783
535	390	8	2022	12947	NAC 0102	NAC	10550141-1	1	3	10/08/2022 14:47:29	10/08/2022 23:42:41	INTERNA;NAO PROGRAMADA;MEIO AMBIENTE;VENTO	13800	931	110076	8304,52
536	390	8	2022	12951	PAN 0106	PAN	10550144-1	1	3	10/08/2022 14:47:44	12/08/2022 09:50:00	INTERNA;NAO PROGRAMADA;MEIO AMBIENTE;ARVORE OU VEGETACAO	13800	10	47419	430,3777778
537	390	8	2022	12969	SAB 0102	SAB	10550152-1	1	3	10/08/2022 14:48:23	12/08/2022 12:00:20	INTERNA;NAO PROGRAMADA;MEIO AMBIENTE;ARVORE OU VEGETACAO	13800	25	34371	1129,979167
538	390	8	2022	12993	VGU 0102	VGU	10550172-1	1	3	10/08/2022 14:49:11	11/08/2022 14:00:02	INTERNA;NAO PROGRAMADA;MEIO AMBIENTE;VENTO	13800	53	21012	1228,584167
539	390	8	2022	15815	GER 0106	GER	10550197-1	1	3	10/08/2022 14:50:24	10/08/2022 16:14:41	INTERNA;NAO PROGRAMADA;MEIO AMBIENTE;ARVORE OU VEGETACAO	13800	2477	68438	4786,267764
540	390	8	2022	12928	JUQ 0105	JUQ	10550206-1	1	3	10/08/2022 14:51:02	11/08/2022 13:27:17	INTERNA;NAO PROGRAMADA;MEIO AMBIENTE;ARVORE OU VEGETACAO	13800	88	18924	1942,018889
541	390	8	2022	12927	JOR 0105	JOR	10550208-1	1	3	10/08/2022 14:51:05	11/08/2022 13:50:12	INTERNA;NAO PROGRAMADA;MEIO AMBIENTE;ARVORE OU VEGETACAO	13800	8	16293	183,8822223
542	390	8	2022	12950	OSA 0112	OSA	10550212-1	1	3	10/08/2022 14:51:15	11/08/2022 04:56:34	INTERNA;NAO PROGRAMADA;MEIO AMBIENTE;VENTO	13800	350	46494	4931,013891
543	390	8	2022	12892	COI 0105	COI	10550220-1	1	3	10/08/2022 14:51:31	12/08/2022 10:16:03	INTERNA;NAO PROGRAMADA;MEIO AMBIENTE;ARVORE OU VEGETACAO	13800	7	26842	303,8622222



544	390	8	2022	12892	COI 0105	COI	10550220-1	1	3	10/08/2022 14:51:31	12/08/2022 10:16:03	INTERNA;NAO PROGRAMADA;MEIO AMBIENTE;ARVORE OU VEGETACAO	13800	121	26842	5252,475555
545	390	8	2022	15832	LIM 0103	LIM	10550235-1	1	3	10/08/2022 13:56:00	10/08/2022 15:10:24	INTERNA;NAO PROGRAMADA;MEIO AMBIENTE;ARVORE OU VEGETACAO	13800	94	56231	116,56
546	390	8	2022	15818	VFO 0102	VFO	10550236-1	1	3	10/08/2022 14:13:14	12/08/2022 12:08:32	INTERNA;NAO PROGRAMADA;MEIO AMBIENTE;VENTO	240	1	70206	45,92166667
547	390	8	2022	16580	ASE 0102	ASE	10550244-1	1	3	10/08/2022 14:52:38	11/08/2022 11:01:37	INTERNA;NAO PROGRAMADA;MEIO AMBIENTE;VENTO	13800	13	74548	261,9463888
548	390	8	2022	12952	PRE 0107	PRE	10550262-1	1	3	10/08/2022 14:53:09	11/08/2022 21:38:00	INTERNA;NAO PROGRAMADA;MEIO AMBIENTE;ARVORE OU VEGETACAO	13800	7	39827	215,2325
549	390	8	2022	12902	DIA 0104	DIA	10550272-1	1	3	10/08/2022 14:53:46	10/08/2022 20:44:44	INTERNA;NAO PROGRAMADA;MEIO AMBIENTE;VENTO	13800	629	60157	1275,987226
550	390	8	2022	12902	DIA 0104	DIA	10550272-1	1	3	10/08/2022 14:53:46	10/08/2022 20:44:44	INTERNA;NAO PROGRAMADA;MEIO AMBIENTE;VENTO	13800	3524	60157	13610,60641
551	390	8	2022	12947	NAC 0102	NAC	10550282-1	1	3	10/08/2022 14:53:58	12/08/2022 05:20:32	INTERNA;NAO PROGRAMADA;MEIO AMBIENTE;VENTO	13800	105	110076	4036,491667
552	390	8	2022	16583	MAU 0111	MAU	10550283-1	1	3	10/08/2022 14:54:06	10/08/2022 16:54:00	INTERNA;NAO PROGRAMADA;MEIO AMBIENTE;VENTO	13800	634	88616	1942,811112
553	390	8	2022	12947	NAC 0111	NAC	10550326-1	1	3	10/08/2022 14:56:04	11/08/2022 06:37:00	INTERNA;NAO PROGRAMADA;MEIO AMBIENTE;ARVORE OU VEGETACAO	13800	778	110076	12200,76888
554	390	8	2022	12862	BUT 0102	BUT	10550333-1	1	3	11/08/2022 08:04:00	11/08/2022 11:45:27	INTERNA;NAO PROGRAMADA;MEIO AMBIENTE;ARVORE OU VEGETACAO	13800	128	26597	472,4266667
555	390	8	2022	12902	DIA 0104	DIA	10550354-1	1	3	10/08/2022 14:57:44	10/08/2022 17:40:50	INTERNA;NAO PROGRAMADA;MEIO AMBIENTE;ARVORE OU VEGETACAO	13800	159	60157	432,215
556	390	8	2022	12991	VEM 0109	VEM	10550355-1	1	3	10/08/2022 13:33:51	11/08/2022 10:32:06	INTERNA;NAO PROGRAMADA;MEIO AMBIENTE;VENTO	240	1	73909	20,97083333
557	390	8	2022	12853	BAL 0104	BAL	10550375-1	1	3	10/08/2022 14:58:24	10/08/2022 17:37:42	INTERNA;NAO PROGRAMADA;MEIO AMBIENTE;ARVORE OU VEGETACAO	13800	1820	67048	4832,1
558	390	8	2022	12952	PRE 0102	PRE	10550376-1	1	3	10/08/2022 15:01:01	10/08/2022 22:05:00	INTERNA;NAO PROGRAMADA;MEIO AMBIENTE;ARVORE OU VEGETACAO	13800	23	39827	162,5269443
559	390	8	2022	12845	BAR 0109	BAR	10550401-1	1	3	10/08/2022 14:59:31	10/08/2022 16:34:55	INTERNA;NAO PROGRAMADA;MEIO AMBIENTE;VENTO	13800	2182	118692	4026,416667
560	390	8	2022	12845	BAR 0109	BAR	10550401-1	1	3	10/08/2022 14:59:31	10/08/2022 16:34:55	INTERNA;NAO PROGRAMADA;MEIO AMBIENTE;VENTO	13800	430	118692	100,3333333
561	390	8	2022	12845	BAR 0109	BAR	10550401-1	1	3	10/08/2022 14:59:31	10/08/2022 16:34:55	INTERNA;NAO PROGRAMADA;MEIO AMBIENTE;VENTO	13800	12	118692	55,21
562	390	8	2022	12845	BAR 0109	BAR	10550401-1	1	3	10/08/2022 14:59:31	10/08/2022 16:34:55	INTERNA;NAO PROGRAMADA;MEIO AMBIENTE;VENTO	13800	639	118692	3183,416664
563	390	8	2022	12996	VPC 0104	VPC	10550420-1	1	3	10/08/2022 15:03:03	11/08/2022 09:21:00	INTERNA;NAO PROGRAMADA;MEIO AMBIENTE;ARVORE OU VEGETACAO	13800	561	61147	10265,8325
564	390	8	2022	16599	GVI 0110	GVI	10550426-1	1	3	10/08/2022 15:58:00	12/08/2022 14:23:38	INTERNA;NAO PROGRAMADA;MEIO AMBIENTE;VENTO	13800	8	93219	371,4177777
565	390	8	2022	16587	PAR 0102	PAR	10550429-1	1	3	10/08/2022 10:52:23	10/08/2022 21:34:16	INTERNA;NAO PROGRAMADA;MEIO AMBIENTE;ARVORE OU VEGETACAO	13800	11	27974	117,6786111
566	390	8	2022	16587	PAR 0102	PAR	10550429-1	1	3	10/08/2022 10:52:23	10/08/2022 21:34:16	INTERNA;NAO PROGRAMADA;MEIO AMBIENTE;ARVORE OU VEGETACAO	13800	305	27974	2477,193057
567	390	8	2022	12900	CUP 0109	CUP	10550441-1	1	3	10/08/2022 15:00:59	10/08/2022 23:42:33	INTERNA;NAO PROGRAMADA;MEIO AMBIENTE;VENTO	13800	26	108642	226,0122224
568	390	8	2022	15834	ITP 0111	ITP	10550459-1	1	3	10/08/2022 15:02:25	11/08/2022 16:30:00	INTERNA;NAO PROGRAMADA;MEIO AMBIENTE;VENTO	13800	39	61596	992,9291665
569	390	8	2022	16598	CAC 2304	CAC	10550473-1	1	3	10/08/2022 15:04:16	11/08/2022 16:23:00	INTERNA;NAO PROGRAMADA;MEIO AMBIENTE;ARVORE OU VEGETACAO	23000	17	25979	430,3077777
570	390	8	2022	16578	COT 0111	COT	10550499-1	1	3	10/08/2022 15:05:12	12/08/2022 08:45:55	INTERNA;NAO PROGRAMADA;MEIO AMBIENTE;VENTO	13800	57	42461	2375,680834



571	390	8	2022	16578	COT 0106	COT	10550505-1	1	3	10/08/2022 15:05:52	11/08/2022 13:50:11	INTERNA;NAO PROGRAMADA;MEIO AMBIENTE;VENTO	13800	13	42461	295,6019445
572	390	8	2022	12926	JCI 0106	JCI	10550516-1	1	3	10/08/2022 15:07:19	13/08/2022 04:20:08	INTERNA;NAO PROGRAMADA;MEIO AMBIENTE;VENTO	13800	64	46405	3917,671111
573	390	8	2022	12960	PRI 0104	PRI	10550527-1	1	3	10/08/2022 15:09:13	10/08/2022 16:40:00	INTERNA;NAO PROGRAMADA;MEIO AMBIENTE;ARVORE OU VEGETACAO	240	1	72396	1,51305555
574	390	8	2022	12952	PRE 0102	PRE	10550528-1	1	3	10/08/2022 15:08:25	12/08/2022 09:17:00	INTERNA;NAO PROGRAMADA;MEIO AMBIENTE;VENTO	13800	8	39827	337,1444444
575	390	8	2022	12907	EGU 0102	EGU	10550564-1	1	3	10/08/2022 15:08:57	11/08/2022 19:48:41	INTERNA;NAO PROGRAMADA;MEIO AMBIENTE;ARVORE OU VEGETACAO	13800	38	20982	1089,164444
576	390	8	2022	16583	MAU 0112	MAU	10550572-1	1	3	10/08/2022 15:09:50	11/08/2022 16:38:56	INTERNA;NAO PROGRAMADA;MEIO AMBIENTE;ARVORE OU VEGETACAO	13800	970	88616	24720,45
577	390	8	2022	16578	COT 0104	COT	10550587-1	1	3	10/08/2022 15:10:37	10/08/2022 16:36:48	INTERNA;NAO PROGRAMADA;MEIO AMBIENTE;ARVORE OU VEGETACAO	13800	19	42461	27,29138878
578	390	8	2022	16591	TUC 0110	TUC	10550594-1	1	3	10/08/2022 12:41:19	11/08/2022 10:35:08	INTERNA;NAO PROGRAMADA;MEIO AMBIENTE;ARVORE OU VEGETACAO	13800	60	50136	1313,816667
579	390	8	2022	16583	MAU 0114	MAU	10550600-1	1	3	10/08/2022 15:11:33	10/08/2022 17:44:44	INTERNA;NAO PROGRAMADA;MEIO AMBIENTE;VENTO	13800	2322	88616	7602,121658
580	390	8	2022	15834	ITP 0111	ITP	10550611-1	1	3	10/08/2022 15:12:07	11/08/2022 10:22:38	INTERNA;NAO PROGRAMADA;MEIO AMBIENTE;ARVORE OU VEGETACAO	13800	152	61596	2914,642223
581	390	8	2022	12907	EGU 0105	EGU	10550620-1	1	3	10/08/2022 15:12:37	11/08/2022 18:41:45	INTERNA;NAO PROGRAMADA;MEIO AMBIENTE;ARVORE OU VEGETACAO	13800	8	20982	219,8844444
582	390	8	2022	12952	PRE 0103	PRE	10550630-1	1	3	10/08/2022 15:13:59	12/08/2022 16:41:56	INTERNA;NAO PROGRAMADA;MEIO AMBIENTE;ARVORE OU VEGETACAO	13800	7	39827	346,2608333
583	390	8	2022	16580	IVI 0107	IVI	10550633-1	1	3	10/08/2022 15:13:26	11/08/2022 23:50:54	INTERNA;NAO PROGRAMADA;MEIO AMBIENTE;ARVORE OU VEGETACAO	240	1	74548	32,62444445
584	390	8	2022	15816	COT 0114	COT	10550670-1	1	3	10/08/2022 15:15:02	11/08/2022 20:30:26	INTERNA;NAO PROGRAMADA;MEIO AMBIENTE;VENTO	13800	14	38025	376,2230556
585	390	8	2022	15816	COT 0114	COT	10550670-1	1	3	10/08/2022 15:15:02	11/08/2022 20:30:26	INTERNA;NAO PROGRAMADA;MEIO AMBIENTE;VENTO	13800	6	38025	175,54
586	390	8	2022	16580	IVI 0105	IVI	10550683-1	1	3	10/08/2022 15:15:58	11/08/2022 00:25:00	INTERNA;NAO PROGRAMADA;MEIO AMBIENTE;VENTO	13800	850	74548	7777,972218
587	390	8	2022	16598	CAC 2304	CAC	10550704-1	1	3	10/08/2022 15:17:33	10/08/2022 22:20:26	INTERNA;NAO PROGRAMADA;MEIO AMBIENTE;ARVORE OU VEGETACAO	23000	221	25979	1594,87361
588	390	8	2022	12973	SND 0104	SND	10550728-1	1	3	10/08/2022 15:20:02	11/08/2022 13:48:17	INTERNA;NAO PROGRAMADA;MEIO AMBIENTE;VENTO	13800	123	49631	2763,9125
589	390	8	2022	16587	ALP 0104	ALP	10550739-1	1	3	10/08/2022 15:21:08	11/08/2022 14:31:06	INTERNA;NAO PROGRAMADA;MEIO AMBIENTE;ARVORE OU VEGETACAO	240	1	27974	23,16611112
590	390	8	2022	16580	IVI 0104	IVI	10550741-1	1	3	10/08/2022 15:21:09	11/08/2022 14:40:18	INTERNA;NAO PROGRAMADA;MEIO AMBIENTE;ARVORE OU VEGETACAO	13800	53	74548	1235,915833
591	390	8	2022	16594	VME 0102	VME	10550752-1	1	3	10/08/2022 15:21:44	11/08/2022 14:49:33	INTERNA;NAO PROGRAMADA;MEIO AMBIENTE;VENTO	240	2	88583	46,92722223
592	390	8	2022	12866	CPE 0107	CPE	10550760-1	1	3	10/08/2022 15:22:57	11/08/2022 16:41:00	INTERNA;NAO PROGRAMADA;MEIO AMBIENTE;ARVORE OU VEGETACAO	13800	457	41996	11568,38083
593	390	8	2022	16594	VME 0105	VME	10550780-1	1	3	10/08/2022 15:23:45	10/08/2022 16:40:10	INTERNA;NAO PROGRAMADA;MEIO AMBIENTE;VENTO	13800	195	88583	248,3541678
594	390	8	2022	16593	VAR 0114	VAR	10550790-1	1	3	10/08/2022 15:24:10	11/08/2022 10:45:00	INTERNA;NAO PROGRAMADA;MEIO AMBIENTE;ARVORE OU VEGETACAO	13800	195	108970	3772,708332
595	390	8	2022	12952	PRE 0112	PRE	10550795-1	1	3	10/08/2022 15:24:26	11/08/2022 22:29:00	INTERNA;NAO PROGRAMADA;MEIO AMBIENTE;ARVORE OU VEGETACAO	13800	83	39827	2579,317223
596	390	8	2022	15816	ESP 0106	ESP	10550801-1	1	3	10/08/2022 13:10:33	11/08/2022 16:25:44	INTERNA;NAO PROGRAMADA;MEIO AMBIENTE;VENTO	13800	100	38025	2725,305555
597	390	8	2022	12868	CAA 0104	CAA	10550806-1	1	3	10/08/2022 15:25:15	10/08/2022 18:43:20	INTERNA;NAO PROGRAMADA;MEIO AMBIENTE;VENTO	13800	60	54899	194,2574997



598	390	8	2022	12868	CAA 0104	CAA	10550806-1	1	3	10/08/2022 15:25:15	10/08/2022 18:43:20	INTERNA;NAO PROGRAMADA;MEIO AMBIENTE;VENTO	13800	1509	54899	4443,628607
599	390	8	2022	12868	CAA 0104	CAA	10550806-1	1	3	10/08/2022 15:25:15	10/08/2022 18:43:20	INTERNA;NAO PROGRAMADA;MEIO AMBIENTE;VENTO	13800	435	54899	31,29583575
600	390	8	2022	12868	CAA 0104	CAA	10550806-1	1	3	10/08/2022 15:25:15	10/08/2022 18:43:20	INTERNA;NAO PROGRAMADA;MEIO AMBIENTE;VENTO	13800	3	54899	0,21583335
601	390	8	2022	12991	VEM 0102	VEM	10550812-1	1	3	10/08/2022 15:25:36	11/08/2022 12:19:14	INTERNA;NAO PROGRAMADA;MEIO AMBIENTE;VENTO	240	1	73909	20,89388888
602	390	8	2022	12991	VEM 0104	VEM	10550817-1	1	3	10/08/2022 15:28:00	10/08/2022 15:55:27	INTERNA;NAO PROGRAMADA;MEIO AMBIENTE;VENTO	13800	7723	73909	4523,533582
603	390	8	2022	12991	VEM 0104	VEM	10550817-1	1	3	10/08/2022 15:28:00	10/08/2022 15:55:27	INTERNA;NAO PROGRAMADA;MEIO AMBIENTE;VENTO	13800	2435	73909	5049,432217
604	390	8	2022	16593	VAR 0104	VAR	10550837-1	1	3	10/08/2022 15:26:28	12/08/2022 11:44:56	INTERNA;NAO PROGRAMADA;MEIO AMBIENTE;VENTO	13800	6	108970	265,8466667
605	390	8	2022	16593	VAR 0104	VAR	10550837-1	1	3	10/08/2022 15:26:28	12/08/2022 11:44:56	INTERNA;NAO PROGRAMADA;MEIO AMBIENTE;VENTO	13800	49	108970	73,48638862
606	390	8	2022	12999	VTA 0107	VTA	10550839-1	1	3	10/08/2022 15:47:09	10/08/2022 20:00:00	INTERNA;NAO PROGRAMADA;MEIO AMBIENTE;VENTO	13800	58	65809	244,4216667
607	390	8	2022	16598	CAC 2304	CAC	10550847-1	1	3	10/08/2022 15:10:31	10/08/2022 20:43:51	INTERNA;NAO PROGRAMADA;MEIO AMBIENTE;ARVORE OU VEGETACAO	23000	11	25979	61,11111105
608	390	8	2022	16598	CAC 2304	CAC	10550847-1	1	3	10/08/2022 15:10:31	10/08/2022 20:43:51	INTERNA;NAO PROGRAMADA;MEIO AMBIENTE;ARVORE OU VEGETACAO	23000	216	25979	1199,999999
609	390	8	2022	12951	PAN 0106	PAN	10550854-1	1	3	10/08/2022 15:28:04	11/08/2022 10:34:57	INTERNA;NAO PROGRAMADA;MEIO AMBIENTE;ARVORE OU VEGETACAO	13800	89	47419	1701,210277
610	390	8	2022	12837	ANB 0111	ANB	10550883-1	1	3	10/08/2022 15:29:51	11/08/2022 17:04:44	INTERNA;NAO PROGRAMADA;MEIO AMBIENTE;ARVORE OU VEGETACAO	240	1	45109	25,58138888
611	390	8	2022	15833	ITN 0102	ITN	10550898-1	1	3	10/08/2022 15:30:38	10/08/2022 15:39:48	INTERNA;NAO PROGRAMADA;MEIO AMBIENTE;VENTO	13800	1982	97279	294,5472332
612	390	8	2022	15833	ITN 0102	ITN	10550898-1	1	3	10/08/2022 15:30:38	10/08/2022 15:39:48	INTERNA;NAO PROGRAMADA;MEIO AMBIENTE;VENTO	13800	840	97279	124,7199953
613	390	8	2022	15833	ITN 0102	ITN	10550898-1	1	3	10/08/2022 15:30:38	10/08/2022 15:39:48	INTERNA;NAO PROGRAMADA;MEIO AMBIENTE;VENTO	13800	4651	97279	1957,515299
614	390	8	2022	12982	TMR 0103	TMR	10550903-1	1	3	10/08/2022 15:30:53	11/08/2022 10:22:54	INTERNA;NAO PROGRAMADA;MEIO AMBIENTE;VENTO	13800	65	46439	1226,351389
615	390	8	2022	16578	COT 0108	COT	10550913-1	1	3	10/08/2022 15:31:33	11/08/2022 10:20:42	INTERNA;NAO PROGRAMADA;MEIO AMBIENTE;VENTO	13800	18	42461	338,745
616	390	8	2022	12922	ITR 0108	ITR	10550923-1	1	3	10/08/2022 15:33:16	10/08/2022 19:32:48	INTERNA;NAO PROGRAMADA;MEIO AMBIENTE;VENTO	13800	2635	95469	10519,50554
617	390	8	2022	16579	GUM 0108	GUM	10550927-1	1	3	10/08/2022 15:32:36	10/08/2022 16:43:49	INTERNA;NAO PROGRAMADA;MEIO AMBIENTE;ARVORE OU VEGETACAO	13800	143	79530	169,7330564
618	390	8	2022	16594	VME 0109	VME	10550956-1	1	3	10/08/2022 15:33:31	10/08/2022 23:43:06	INTERNA;NAO PROGRAMADA;MEIO AMBIENTE;VENTO	13800	55	88583	448,7847219
619	390	8	2022	16592	VGR 2301	VGR	10550996-1	1	3	10/08/2022 15:35:41	11/08/2022 14:24:00	INTERNA;NAO PROGRAMADA;MEIO AMBIENTE;ARVORE OU VEGETACAO	23000	37	20339	843,795278
620	390	8	2022	12957	PER 0104	PER	10551001-1	1	3	10/08/2022 15:35:57	11/08/2022 09:48:34	INTERNA;NAO PROGRAMADA;MEIO AMBIENTE;VENTO	13800	221	105368	4024,47139
621	390	8	2022	15836	GPR 0102	GPR	10551024-1	1	3	10/08/2022 15:34:47	10/08/2022 19:20:07	INTERNA;NAO PROGRAMADA;MEIO AMBIENTE;VENTO	13800	100	79093	375,555555
622	390	8	2022	15834	ITP 0111	ITP	10551030-1	1	3	10/08/2022 15:37:18	11/08/2022 10:50:28	INTERNA;NAO PROGRAMADA;MEIO AMBIENTE;ARVORE OU VEGETACAO	13800	14	61596	269,0722223
623	390	8	2022	12997	VPR 0112	VPR	10551037-1	1	3	10/08/2022 14:45:42	11/08/2022 23:52:07	INTERNA;NAO PROGRAMADA;MEIO AMBIENTE;VENTO	240	323	77758	10693,54306
624	390	8	2022	16606	SER 0103	SER	10551045-1	1	3	10/08/2022 20:08:16	11/08/2022 23:59:21	INTERNA;NAO PROGRAMADA;MEIO AMBIENTE;VENTO	13800	461	18577	103,8530581



625	390	8	2022	16606	SER 0103	SER	10551045-1	1	3	10/08/2022 20:08:16	11/08/2022 23:59:21	INTERNA;NAO PROGRAMADA;MEIO AMBIENTE;VENTO	13800	510	18577	3586,008331
626	390	8	2022	16606	SER 0103	SER	10551045-1	1	3	10/08/2022 20:08:16	11/08/2022 23:59:21	INTERNA;NAO PROGRAMADA;MEIO AMBIENTE;VENTO	13800	2756	18577	57653,67276
627	390	8	2022	16606	SER 0103	SER	10551045-1	1	3	10/08/2022 20:08:16	11/08/2022 23:59:21	INTERNA;NAO PROGRAMADA;MEIO AMBIENTE;VENTO	13800	100	18577	554,8888883
628	390	8	2022	16606	SER 0103	SER	10551045-1	1	3	10/08/2022 20:08:16	11/08/2022 23:59:21	INTERNA;NAO PROGRAMADA;MEIO AMBIENTE;VENTO	13800	1364	18577	307,2788965
629	390	8	2022	16606	SER 0103	SER	10551045-1	1	3	10/08/2022 20:08:16	11/08/2022 23:59:21	INTERNA;NAO PROGRAMADA;MEIO AMBIENTE;VENTO	13800	195	18577	1466,8875
630	390	8	2022	16606	SER 0103	SER	10551045-1	1	3	10/08/2022 20:08:16	11/08/2022 23:59:21	INTERNA;NAO PROGRAMADA;MEIO AMBIENTE;VENTO	13800	333	18577	6778,677498
631	390	8	2022	15815	GER 0103	GER	10551046-1	1	3	10/08/2022 15:38:29	10/08/2022 17:55:40	INTERNA;NAO PROGRAMADA;MEIO AMBIENTE;ARVORE OU VEGETACAO	13800	479	68438	1095,180275
632	390	8	2022	12866	CPE 0107	CPE	10551053-1	1	3	10/08/2022 14:30:57	11/08/2022 15:00:21	INTERNA;NAO PROGRAMADA;MEIO AMBIENTE;VENTO	13800	2	41996	48,98
633	390	8	2022	12866	CPE 0107	CPE	10551053-1	1	3	10/08/2022 14:30:57	11/08/2022 15:00:21	INTERNA;NAO PROGRAMADA;MEIO AMBIENTE;VENTO	13800	556	41996	13616,44
634	390	8	2022	12973	SND 0111	SND	10551061-1	1	3	10/08/2022 15:42:40	10/08/2022 16:19:18	INTERNA;NAO PROGRAMADA;MEIO AMBIENTE;VENTO	13800	1	49631	2,538611117
635	390	8	2022	12973	SND 0111	SND	10551061-1	1	3	10/08/2022 15:42:40	10/08/2022 16:19:18	INTERNA;NAO PROGRAMADA;MEIO AMBIENTE;VENTO	13800	4513	49631	3260,0936
636	390	8	2022	12952	PRE 0105	PRE	10551062-1	1	3	10/08/2022 15:42:42	10/08/2022 21:25:18	INTERNA;NAO PROGRAMADA;MEIO AMBIENTE;ARVORE OU VEGETACAO	13800	300	39827	1713
637	390	8	2022	12823	AGU 0102	AGU	10551066-1	1	3	10/08/2022 15:45:08	10/08/2022 22:47:31	INTERNA;NAO PROGRAMADA;MEIO AMBIENTE;ARVORE OU VEGETACAO	13800	14	14915	98,55611103
638	390	8	2022	12912	GNA 0108	GNA	10551083-1	1	3	10/08/2022 15:50:32	11/08/2022 14:27:10	INTERNA;NAO PROGRAMADA;MEIO AMBIENTE;VENTO	13800	3548	91152	9658,556392
639	390	8	2022	12912	GNA 0111	GNA	10551083-1	1	3	10/08/2022 15:50:32	11/08/2022 14:27:10	INTERNA;NAO PROGRAMADA;MEIO AMBIENTE;VENTO	13800	2277	91152	1067,427511
640	390	8	2022	12971	SMA 0111	SMA	10551113-1	1	3	10/08/2022 15:49:59	11/08/2022 01:25:02	INTERNA;NAO PROGRAMADA;MEIO AMBIENTE;ARVORE OU VEGETACAO	13800	32	96062	306,6933333
641	390	8	2022	16585	MBE 0111	MBE	10551123-1	1	3	10/08/2022 15:47:47	11/08/2022 10:05:00	INTERNA;NAO PROGRAMADA;MEIO AMBIENTE;ARVORE OU VEGETACAO	13800	55	116709	1005,781945
642	390	8	2022	16580	IVI 0102	IVI	10551134-1	1	3	10/08/2022 15:51:09	10/08/2022 16:10:03	INTERNA;NAO PROGRAMADA;MEIO AMBIENTE;ARVORE OU VEGETACAO	13800	11873	74548	3745,637754
643	390	8	2022	12902	DIA 0104	DIA	10551180-1	1	3	10/08/2022 15:41:39	11/08/2022 09:55:30	INTERNA;NAO PROGRAMADA;MEIO AMBIENTE;VENTO	13800	211	60157	3846,705833
644	390	8	2022	15815	GER 0103	GER	10551206-1	1	3	10/08/2022 15:45:05	10/08/2022 20:00:30	INTERNA;NAO PROGRAMADA;MEIO AMBIENTE;ARVORE OU VEGETACAO	13800	349	68438	1485,673613
645	390	8	2022	12928	JUQ 0102	JUQ	10551220-1	1	3	10/08/2022 15:44:06	12/08/2022 09:57:47	INTERNA;NAO PROGRAMADA;MEIO AMBIENTE;ARVORE OU VEGETACAO	13800	49	18924	2069,174722
646	390	8	2022	12907	EGU 0104	EGU	10551222-1	1	3	10/08/2022 15:52:07	10/08/2022 19:16:45	INTERNA;NAO PROGRAMADA;MEIO AMBIENTE;ARVORE OU VEGETACAO	13800	1	20982	1,583333333
647	390	8	2022	12907	EGU 0104	EGU	10551222-1	1	3	10/08/2022 15:52:07	10/08/2022 19:16:45	INTERNA;NAO PROGRAMADA;MEIO AMBIENTE;ARVORE OU VEGETACAO	13800	9	20982	14,25
648	390	8	2022	12907	EGU 0104	EGU	10551222-1	1	3	10/08/2022 15:52:07	10/08/2022 19:16:45	INTERNA;NAO PROGRAMADA;MEIO AMBIENTE;ARVORE OU VEGETACAO	13800	3823	20982	7350,390006
649	390	8	2022	12907	EGU 0104	EGU	10551222-1	1	3	10/08/2022 15:52:07	10/08/2022 19:16:45	INTERNA;NAO PROGRAMADA;MEIO AMBIENTE;ARVORE OU VEGETACAO	13800	12	20982	19
650	390	8	2022	12957	PER 0104	PER	10551225-1	1	3	10/08/2022 15:51:01	11/08/2022 10:40:59	INTERNA;NAO PROGRAMADA;MEIO AMBIENTE;VENTO	13800	160	105368	3013,244445
651	390	8	2022	12826	ABV 0103	ABV	10551248-1	1	3	10/08/2022 15:39:58	11/08/2022 16:44:27	INTERNA;NAO PROGRAMADA;MEIO AMBIENTE;VENTO	240	1	22749	25,07472222



652	390	8	2022	16579	GUM 0103	GUM	10551249-1	1	3	10/08/2022 15:43:17	12/08/2022 16:02:43	INTERNA;NAO PROGRAMADA;MEIO AMBIENTE;VENTO	240	3	79530	144,9716667
653	390	8	2022	16599	GVI 0109	GVI	10551264-1	1	3	10/08/2022 15:52:59	10/08/2022 16:10:25	INTERNA;NAO PROGRAMADA;MEIO AMBIENTE;ARVORE OU VEGETACAO	13800	458	93219	75,57833353
654	390	8	2022	16599	GVI 0109	GVI	10551264-1	1	3	10/08/2022 15:52:59	10/08/2022 16:10:25	INTERNA;NAO PROGRAMADA;MEIO AMBIENTE;ARVORE OU VEGETACAO	13800	1570	93219	485,0972135
655	390	8	2022	16599	GVI 0109	GVI	10551264-1	1	3	10/08/2022 15:52:59	10/08/2022 16:10:25	INTERNA;NAO PROGRAMADA;MEIO AMBIENTE;ARVORE OU VEGETACAO	13800	7649	93219	8138,584436
656	390	8	2022	16599	GVI 0109	GVI	10551264-1	1	3	10/08/2022 15:52:59	10/08/2022 16:10:25	INTERNA;NAO PROGRAMADA;MEIO AMBIENTE;ARVORE OU VEGETACAO	13800	103	93219	5,951111683
657	390	8	2022	12983	TIR 0109	TIR	10551274-1	1	3	10/08/2022 15:42:43	10/08/2022 19:52:00	INTERNA;NAO PROGRAMADA;MEIO AMBIENTE;VENTO	13800	359	124615	1491,545276
658	390	8	2022	12952	PRE 0105	PRE	10551300-1	1	3	10/08/2022 15:44:45	11/08/2022 22:20:34	INTERNA;NAO PROGRAMADA;MEIO AMBIENTE;ARVORE OU VEGETACAO	13800	110	39827	3365,66389
659	390	8	2022	12952	PRE 0105	PRE	10551301-1	1	3	10/08/2022 15:53:09	11/08/2022 14:15:04	INTERNA;NAO PROGRAMADA;MEIO AMBIENTE;ARVORE OU VEGETACAO	13800	120	39827	2684,250278
660	390	8	2022	12952	PRE 0105	PRE	10551301-1	1	3	10/08/2022 15:53:09	11/08/2022 14:15:04	INTERNA;NAO PROGRAMADA;MEIO AMBIENTE;ARVORE OU VEGETACAO	13800	1	39827	3,038333333
661	390	8	2022	16598	CAC 2302	CAC	10551320-1	1	3	10/08/2022 15:46:34	11/08/2022 12:51:57	INTERNA;NAO PROGRAMADA;MEIO AMBIENTE;ARVORE OU VEGETACAO	23000	16	25979	337,4355555
662	390	8	2022	16598	CAC 2302	CAC	10551320-1	1	3	10/08/2022 15:46:34	11/08/2022 12:51:57	INTERNA;NAO PROGRAMADA;MEIO AMBIENTE;ARVORE OU VEGETACAO	23000	43	25979	906,8580553
663	390	8	2022	12991	VEM 0103	VEM	10551326-1	1	3	10/08/2022 15:51:14	11/08/2022 14:07:11	INTERNA;NAO PROGRAMADA;MEIO AMBIENTE;VENTO	13800	708	73909	15764,21
664	390	8	2022	16581	PAR 0109	PAR	10551339-1	1	3	10/08/2022 15:47:43	11/08/2022 08:46:32	INTERNA;NAO PROGRAMADA;MEIO AMBIENTE;ARVORE OU VEGETACAO	13800	229	79432	3888,483612
665	390	8	2022	12926	JCI 0103	JCI	10551359-1	1	3	10/08/2022 15:49:23	12/08/2022 00:28:04	INTERNA;NAO PROGRAMADA;MEIO AMBIENTE;VENTO	13800	118	46405	3852,077222
666	390	8	2022	16580	ROS 0103	ROS	10551364-1	1	3	10/08/2022 15:52:18	11/08/2022 13:15:30	INTERNA;NAO PROGRAMADA;MEIO AMBIENTE;ARVORE OU VEGETACAO	13800	694	74548	8601,043333
667	390	8	2022	15831	LUB 0110	LUB	10551374-1	1	3	10/08/2022 15:51:05	10/08/2022 22:55:28	INTERNA;NAO PROGRAMADA;MEIO AMBIENTE;VENTO	13800	12	97899	5,1466666
668	390	8	2022	15831	LUB 0110	LUB	10551374-1	1	3	10/08/2022 15:51:05	10/08/2022 22:55:28	INTERNA;NAO PROGRAMADA;MEIO AMBIENTE;VENTO	13800	1960	97899	13921,5011
669	390	8	2022	15831	LUB 0110	LUB	10551374-1	1	3	10/08/2022 15:51:05	10/08/2022 22:55:28	INTERNA;NAO PROGRAMADA;MEIO AMBIENTE;VENTO	13800	12	97899	2,3833334
670	390	8	2022	12983	TIR 0102	TIR	10551381-1	1	3	10/08/2022 15:51:21	11/08/2022 12:00:04	INTERNA;NAO PROGRAMADA;MEIO AMBIENTE;VENTO	13800	111	124615	2236,125834
671	390	8	2022	16594	VME 0111	VME	10551416-1	1	3	10/08/2022 15:54:13	11/08/2022 15:18:40	INTERNA;NAO PROGRAMADA;MEIO AMBIENTE;VENTO	240	5	88583	117,0375
672	390	8	2022	12952	PRE 0103	PRE	10551440-1	1	3	10/08/2022 15:56:05	13/08/2022 04:33:00	INTERNA;NAO PROGRAMADA;MEIO AMBIENTE;VENTO	13800	41	39827	2485,226389
673	390	8	2022	12966	RPI 0102	RPI	10551441-1	1	3	10/08/2022 15:56:50	12/08/2022 14:55:37	INTERNA;NAO PROGRAMADA;MEIO AMBIENTE;VENTO	13800	38	68081	1785,229444
674	390	8	2022	12895	COG 0112	COG	10551447-1	1	3	10/08/2022 15:56:09	10/08/2022 19:19:00	INTERNA;NAO PROGRAMADA;MEIO AMBIENTE;VENTO	13800	511	56640	1727,605833
675	390	8	2022	15826	MSA 0113	MSA	10551454-1	1	3	10/08/2022 15:57:02	11/08/2022 16:25:00	INTERNA;NAO PROGRAMADA;MEIO AMBIENTE;ARVORE OU VEGETACAO	13800	151	88135	3694,382779
676	390	8	2022	12928	JUQ 0103	JUQ	10551467-1	1	3	10/08/2022 15:57:00	11/08/2022 23:43:00	INTERNA;NAO PROGRAMADA;MEIO AMBIENTE;ARVORE OU VEGETACAO	13800	431	18924	6162,05889
677	390	8	2022	12928	JUQ 0103	JUQ	10551467-1	1	3	10/08/2022 15:57:00	11/08/2022 23:43:00	INTERNA;NAO PROGRAMADA;MEIO AMBIENTE;ARVORE OU VEGETACAO	13800	4	18924	127,0666667
678	390	8	2022	16571	ALV 0104	ALV	10551486-1	1	3	10/08/2022 15:57:46	11/08/2022 15:51:11	INTERNA;NAO PROGRAMADA;MEIO AMBIENTE;VENTO	13800	78	73857	1863,441667



679	390	8	2022	12913	GUA 0109	GUA	10551489-1	1	3	10/08/2022 15:58:07	11/08/2022 08:13:55	INTERNA;NAO PROGRAMADA;MEIO AMBIENTE;ARVORE OU VEGETACAO	13800	12	27204	195,16
680	390	8	2022	12895	COG 0102	COG	10551532-1	1	3	10/08/2022 15:59:25	10/08/2022 18:23:13	INTERNA;NAO PROGRAMADA;MEIO AMBIENTE;VENTO	13800	1319	56640	3171,245278
681	390	8	2022	16593	IMG 0103	IMG	10551548-1	1	3	10/08/2022 15:59:55	11/08/2022 16:25:09	INTERNA;NAO PROGRAMADA;MEIO AMBIENTE;ARVORE OU VEGETACAO	13800	95	108970	2319,952777
682	390	8	2022	12945	MOO 0104	MOO	10551559-1	1	3	10/08/2022 16:00:34	11/08/2022 08:58:00	INTERNA;NAO PROGRAMADA;MEIO AMBIENTE;ARVORE OU VEGETACAO	13800	56	12194	949,6044441
683	390	8	2022	12971	SMA 0106	SMA	10551651-1	1	3	10/08/2022 16:05:19	12/08/2022 13:56:01	INTERNA;NAO PROGRAMADA;MEIO AMBIENTE;VENTO	240	1	96062	45,845
684	390	8	2022	15842	BAV 0105	BAV	10551654-1	1	3	10/08/2022 15:57:31	11/08/2022 07:57:38	INTERNA;NAO PROGRAMADA;MEIO AMBIENTE;VENTO	13800	953	67375	234,5438942
685	390	8	2022	15842	BAV 0105	BAV	10551654-1	1	3	10/08/2022 15:57:31	11/08/2022 07:57:38	INTERNA;NAO PROGRAMADA;MEIO AMBIENTE;VENTO	13800	555	67375	8881,07917
686	390	8	2022	12902	DIA 0105	DIA	10551696-1	1	3	10/08/2022 16:08:11	11/08/2022 18:32:00	INTERNA;NAO PROGRAMADA;MEIO AMBIENTE;VENTO	13800	1	60157	26,39694445
687	390	8	2022	16572	BRU 0111	BRU	10551714-1	1	3	10/08/2022 16:06:17	11/08/2022 21:35:39	INTERNA;NAO PROGRAMADA;MEIO AMBIENTE;VENTO	240	1	53980	29,48944445
688	390	8	2022	12857	BSI 0106	BSI	10551715-1	1	3	10/08/2022 14:27:11	10/08/2022 16:53:37	INTERNA;NAO PROGRAMADA;MEIO AMBIENTE;VENTO	13800	502	92423	1225,158886
689	390	8	2022	15819	VAL 0106	VAL	10551718-1	1	3	10/08/2022 16:06:53	12/08/2022 00:36:25	INTERNA;NAO PROGRAMADA;MEIO AMBIENTE;VENTO	13800	44	17883	1429,657778
690	390	8	2022	15819	VAL 0107	VAL	10551720-1	1	3	11/08/2022 09:51:15	11/08/2022 12:11:35	INTERNA;NAO PROGRAMADA;MEIO AMBIENTE;ARVORE OU VEGETACAO	240	17	17883	39,76111102
691	390	8	2022	12952	PRE 0105	PRE	10551725-1	1	3	11/08/2022 09:24:03	12/08/2022 00:38:01	INTERNA;NAO PROGRAMADA;MEIO AMBIENTE;ARVORE OU VEGETACAO	240	1	39827	15,23277778
692	390	8	2022	15834	ITP 0107	ITP	10551731-1	1	3	10/08/2022 16:07:50	11/08/2022 00:59:56	INTERNA;NAO PROGRAMADA;MEIO AMBIENTE;VENTO	13800	56	61596	104,4866667
693	390	8	2022	15834	ITP 0107	ITP	10551731-1	1	3	10/08/2022 16:07:50	11/08/2022 00:59:56	INTERNA;NAO PROGRAMADA;MEIO AMBIENTE;VENTO	13800	159	61596	1410,065
694	390	8	2022	16586	MON 0115	MON	10551744-1	1	3	10/08/2022 16:09:41	11/08/2022 12:53:39	INTERNA;NAO PROGRAMADA;MEIO AMBIENTE;VENTO	240	2	36276	41,46555557
695	390	8	2022	12826	ABV 0109	ABV	10551776-1	1	3	10/08/2022 13:14:05	10/08/2022 16:45:18	INTERNA;NAO PROGRAMADA;MEIO AMBIENTE;VENTO	13800	3495	22749	14680,74335
696	390	8	2022	12826	ABV 0107	ABV	10551776-1	1	3	10/08/2022 13:14:05	10/08/2022 16:45:18	INTERNA;NAO PROGRAMADA;MEIO AMBIENTE;VENTO	13800	2544	22749	8378,62389
697	390	8	2022	12826	ABV 0107	ABV	10551776-1	1	3	10/08/2022 13:14:05	10/08/2022 16:45:18	INTERNA;NAO PROGRAMADA;MEIO AMBIENTE;VENTO	13800	163	22749	289,8683333
698	390	8	2022	12826	ABV 0109	ABV	10551776-1	1	3	10/08/2022 13:14:05	10/08/2022 16:45:18	INTERNA;NAO PROGRAMADA;MEIO AMBIENTE;VENTO	13800	58	22749	192,4566668
699	390	8	2022	12826	ABV 0109	ABV	10551776-1	1	3	10/08/2022 13:14:05	10/08/2022 16:45:18	INTERNA;NAO PROGRAMADA;MEIO AMBIENTE;VENTO	13800	442	22749	786,0233333
700	390	8	2022	16587	ALP 0104	ALP	10551781-1	1	3	10/08/2022 16:11:23	12/08/2022 10:05:12	INTERNA;NAO PROGRAMADA;MEIO AMBIENTE;ARVORE OU VEGETACAO	240	1	27974	41,89694445
701	390	8	2022	16581	JAN 0105	JAN	10551809-1	1	3	10/08/2022 16:12:25	11/08/2022 11:20:28	INTERNA;NAO PROGRAMADA;MEIO AMBIENTE;VENTO	13800	153	79432	2927,5275
702	390	8	2022	12981	TMO 0106	TMO	10551827-1	1	3	10/08/2022 16:12:51	11/08/2022 09:57:46	INTERNA;NAO PROGRAMADA;MEIO AMBIENTE;VENTO	13800	295	49781	5235,840279
703	390	8	2022	16583	MAU 0115	MAU	10551828-1	1	3	10/08/2022 16:12:56	10/08/2022 21:44:00	INTERNA;NAO PROGRAMADA;MEIO AMBIENTE;VENTO	13800	231	88616	1274,606668
704	390	8	2022	16585	MBE 0113	MBE	10551836-1	1	3	10/08/2022 16:13:23	10/08/2022 18:10:40	INTERNA;NAO PROGRAMADA;MEIO AMBIENTE;VENTO	13800	116	116709	226,7477771
705	390	8	2022	16599	GVI 0108	GVI	10551843-1	1	3	10/08/2022 16:13:38	11/08/2022 13:38:17	INTERNA;NAO PROGRAMADA;MEIO AMBIENTE;ARVORE OU VEGETACAO	13800	102	93219	2183,905



706	390	8	2022	12967	RBO 0110	RBO	10551844-1	1	3	10/08/2022 16:13:39	11/08/2022 04:54:00	INTERNA;NAO PROGRAMADA;MEIO AMBIENTE;VENTO	13800	128	86782	1622,08
707	390	8	2022	12967	RBO 0108	RBO	10551885-1	1	3	10/08/2022 16:15:31	11/08/2022 18:20:28	INTERNA;NAO PROGRAMADA;MEIO AMBIENTE;ARVORE OU VEGETACAO	240	23	86782	599,8975
708	390	8	2022	12966	RPI 0103	RPI	10551890-1	1	3	10/08/2022 16:15:33	11/08/2022 02:44:57	INTERNA;NAO PROGRAMADA;MEIO AMBIENTE;VENTO	13800	234	68081	2218,275
709	390	8	2022	12966	RPI 0103	RPI	10551890-1	1	3	10/08/2022 16:15:33	11/08/2022 02:44:57	INTERNA;NAO PROGRAMADA;MEIO AMBIENTE;VENTO	13800	604	68081	31,87778113
710	390	8	2022	12966	RPI 0103	RPI	10551890-1	1	3	10/08/2022 16:15:33	11/08/2022 02:44:57	INTERNA;NAO PROGRAMADA;MEIO AMBIENTE;VENTO	13800	83	68081	4,380556017
711	390	8	2022	12966	RPI 0103	RPI	10551890-1	1	3	10/08/2022 16:15:33	11/08/2022 02:44:57	INTERNA;NAO PROGRAMADA;MEIO AMBIENTE;VENTO	13800	1878	68081	17975,485
712	390	8	2022	16592	VGR 2304	VGR	10551913-1	1	3	10/08/2022 16:16:39	11/08/2022 21:25:47	INTERNA;NAO PROGRAMADA;MEIO AMBIENTE;ARVORE OU VEGETACAO	23000	59	20339	1719,981111
713	390	8	2022	12999	VTA 0104	VTA	10551926-1	1	3	10/08/2022 16:17:07	11/08/2022 22:30:00	INTERNA;NAO PROGRAMADA;MEIO AMBIENTE;VENTO	240	60	65809	1812,883333
714	390	8	2022	12926	JCI 0105	JCI	10551938-1	1	3	10/08/2022 15:52:23	12/08/2022 05:58:00	INTERNA;NAO PROGRAMADA;MEIO AMBIENTE;VENTO	13800	154	46405	5866,416112
715	390	8	2022	12976	SIL 0102	SIL	10551940-1	1	3	10/08/2022 16:17:56	11/08/2022 07:30:39	INTERNA;NAO PROGRAMADA;MEIO AMBIENTE;ARVORE OU VEGETACAO	13800	84	52445	1027,156666
716	390	8	2022	12976	SIL 0102	SIL	10551940-1	1	3	10/08/2022 16:17:56	11/08/2022 07:30:39	INTERNA;NAO PROGRAMADA;MEIO AMBIENTE;ARVORE OU VEGETACAO	13800	6184	52445	33765,05554
717	390	8	2022	12945	MOO 0107	MOO	10551945-1	1	3	10/08/2022 16:18:16	12/08/2022 12:40:00	INTERNA;NAO PROGRAMADA;MEIO AMBIENTE;VENTO	240	1	12194	44,36222222
718	390	8	2022	15841	BAI 0109	BAI	10551946-1	1	3	10/08/2022 16:18:10	11/08/2022 00:03:44	INTERNA;NAO PROGRAMADA;MEIO AMBIENTE;VENTO	13800	1060	63241	9963,74889
719	390	8	2022	15831	LUB 0113	LUB	10551959-1	1	3	10/08/2022 16:19:08	10/08/2022 18:19:41	INTERNA;NAO PROGRAMADA;MEIO AMBIENTE;ARVORE OU VEGETACAO	13800	2644	97899	5312,236667
720	390	8	2022	15814	JAG 0107	JAG	10551967-1	1	3	10/08/2022 16:18:48	10/08/2022 21:09:45	INTERNA;NAO PROGRAMADA;MEIO AMBIENTE;ARVORE OU VEGETACAO	13800	298	22325	1445,051667
721	390	8	2022	12967	RBO 0110	RBO	10551974-1	1	3	10/08/2022 16:19:22	11/08/2022 07:04:00	INTERNA;NAO PROGRAMADA;MEIO AMBIENTE;VENTO	13800	279	86782	4113,544998
722	390	8	2022	15818	VFO 0111	VFO	10551987-1	1	3	10/08/2022 16:19:49	11/08/2022 16:11:00	INTERNA;NAO PROGRAMADA;MEIO AMBIENTE;VENTO	13800	417	70206	9946,724164
723	390	8	2022	12926	JCI 0102	JCI	10551993-1	1	3	10/08/2022 16:19:58	10/08/2022 21:02:41	INTERNA;NAO PROGRAMADA;MEIO AMBIENTE;ARVORE OU VEGETACAO	13800	3256	46405	15342,09113
724	390	8	2022	16605	SBC 0104	SBC	10552005-1	1	3	10/08/2022 16:20:30	11/08/2022 03:16:34	INTERNA;NAO PROGRAMADA;MEIO AMBIENTE;ARVORE OU VEGETACAO	13800	9610	72172	17370,26941
725	390	8	2022	15818	VPR 0108	VPR	10552018-1	1	3	10/08/2022 14:09:59	10/08/2022 17:21:49	INTERNA;NAO PROGRAMADA;MEIO AMBIENTE;VENTO	13800	48	70206	153,4666664
726	390	8	2022	15818	VPR 0108	VPR	10552018-1	1	3	10/08/2022 14:09:59	10/08/2022 17:21:49	INTERNA;NAO PROGRAMADA;MEIO AMBIENTE;VENTO	13800	331	70206	752,7491667
727	390	8	2022	15818	VPR 0108	VPR	10552018-1	1	3	10/08/2022 14:09:59	10/08/2022 17:21:49	INTERNA;NAO PROGRAMADA;MEIO AMBIENTE;VENTO	13800	2599	70206	7054,218604
728	390	8	2022	15818	VPR 0108	VPR	10552018-1	1	3	10/08/2022 14:09:59	10/08/2022 17:21:49	INTERNA;NAO PROGRAMADA;MEIO AMBIENTE;VENTO	13800	14	70206	31,83833333
729	390	8	2022	16598	CAC 2302	CAC	10552035-1	1	3	10/08/2022 16:21:51	11/08/2022 12:06:33	INTERNA;NAO PROGRAMADA;MEIO AMBIENTE;VENTO	23000	142	25979	2803,79
730	390	8	2022	16594	VME 0110	VME	10552051-1	1	3	10/08/2022 16:22:30	11/08/2022 12:56:04	INTERNA;NAO PROGRAMADA;MEIO AMBIENTE;ARVORE OU VEGETACAO	13800	5	88583	102,7972223
731	390	8	2022	12934	MAT 0106	MAT	10552067-1	1	3	10/08/2022 16:23:16	10/08/2022 20:46:37	INTERNA;NAO PROGRAMADA;MEIO AMBIENTE;VENTO	13800	1872	134481	8216,52
732	390	8	2022	12911	GJU 0106	GJU	10552070-1	1	3	10/08/2022 16:23:22	11/08/2022 04:14:42	INTERNA;NAO PROGRAMADA;MEIO AMBIENTE;ARVORE OU VEGETACAO	13800	755	22242	5216,590274



733	390	8	2022	12911	GUJ 0106	GUJ	10552070-1	1	3	10/08/2022 16:23:22	11/08/2022 04:14:42	INTERNA;NAO PROGRAMADA;MEIO AMBIENTE;ARVORE OU VEGETACAO	13800	109	22242	1292,255555
734	390	8	2022	16599	GVI 0103	GVI	10552082-1	1	3	10/08/2022 16:23:29	11/08/2022 18:27:56	INTERNA;NAO PROGRAMADA;MEIO AMBIENTE;ARVORE OU VEGETACAO	13800	13	93219	338,9641667
735	390	8	2022	12999	VTA 0104	VTA	10552094-1	1	3	10/08/2022 16:24:00	11/08/2022 16:37:51	INTERNA;NAO PROGRAMADA;MEIO AMBIENTE;VENTO	240	2	65809	48,46166667
736	390	8	2022	15834	ITP 0107	ITP	10552106-1	1	3	10/08/2022 16:24:40	12/08/2022 11:21:32	INTERNA;NAO PROGRAMADA;MEIO AMBIENTE;ARVORE OU VEGETACAO	13800	13	61596	558,3211112
737	390	8	2022	12826	ABV 0109	ABV	10552117-1	1	3	10/08/2022 16:24:56	10/08/2022 16:37:56	INTERNA;NAO PROGRAMADA;MEIO AMBIENTE;VENTO	13800	82	22749	6,013333333
738	390	8	2022	12826	ABV 0109	ABV	10552117-1	1	3	10/08/2022 16:24:56	10/08/2022 16:37:56	INTERNA;NAO PROGRAMADA;MEIO AMBIENTE;VENTO	13800	82	22749	476,3744449
739	390	8	2022	12826	ABV 0109	ABV	10552117-1	1	3	10/08/2022 16:24:56	10/08/2022 16:37:56	INTERNA;NAO PROGRAMADA;MEIO AMBIENTE;VENTO	13800	82	22749	17,76666667
740	390	8	2022	15836	GPR 0102	GPR	10552124-1	1	3	10/08/2022 16:21:53	10/08/2022 20:30:58	INTERNA;NAO PROGRAMADA;MEIO AMBIENTE;VENTO	13800	73	79093	302,5030554
741	390	8	2022	16586	MON 0114	MON	10552138-1	1	3	10/08/2022 16:25:42	12/08/2022 10:13:01	INTERNA;NAO PROGRAMADA;MEIO AMBIENTE;VENTO	240	1	36276	41,78861112
742	390	8	2022	15827	MAZ 0105	MAZ	10552155-1	1	3	10/08/2022 16:26:15	12/08/2022 07:40:34	INTERNA;NAO PROGRAMADA;MEIO AMBIENTE;ARVORE OU VEGETACAO	13800	5	152251	196,1930556
743	390	8	2022	12868	CAA 0102	CAA	10552162-1	1	3	10/08/2022 16:26:37	11/08/2022 14:51:53	INTERNA;NAO PROGRAMADA;MEIO AMBIENTE;VENTO	13800	83	54899	1860,952223
744	390	8	2022	12922	ITR 0103	ITR	10552165-1	1	3	10/08/2022 16:26:43	11/08/2022 12:13:51	INTERNA;NAO PROGRAMADA;MEIO AMBIENTE;VENTO	13800	52	95469	1028,848889
745	390	8	2022	12902	DIA 0104	DIA	10552174-1	1	3	10/08/2022 16:27:22	11/08/2022 09:36:00	INTERNA;NAO PROGRAMADA;MEIO AMBIENTE;VENTO	13800	359	60157	6154,656109
746	390	8	2022	12952	PRE 0102	PRE	10552194-1	1	3	10/08/2022 16:28:33	12/08/2022 02:40:02	INTERNA;NAO PROGRAMADA;MEIO AMBIENTE;VENTO	13800	21	39827	718,0191666
747	390	8	2022	12968	RGR 0102	RGR	10552214-1	1	3	10/08/2022 16:29:16	11/08/2022 11:45:40	INTERNA;NAO PROGRAMADA;MEIO AMBIENTE;ARVORE OU VEGETACAO	13800	309	41839	5955,46
748	390	8	2022	12826	ABV 0108	ABV	10552235-1	1	3	10/08/2022 16:30:05	11/08/2022 20:30:00	INTERNA;NAO PROGRAMADA;MEIO AMBIENTE;VENTO	13800	27	22749	755,9625002
749	390	8	2022	12835	ANC 0102	ANC	10552241-1	1	3	10/08/2022 16:30:01	12/08/2022 08:19:00	INTERNA;NAO PROGRAMADA;MEIO AMBIENTE;VENTO	13800	105	48619	4180,720833
750	390	8	2022	12950	OSA 0110	OSA	10552253-1	1	3	10/08/2022 16:30:47	11/08/2022 13:39:09	INTERNA;NAO PROGRAMADA;MEIO AMBIENTE;ARVORE OU VEGETACAO	13800	40	46494	845,577778
751	390	8	2022	15822	TSE 0108	TSE	10552254-1	1	3	10/08/2022 16:30:53	11/08/2022 14:01:29	INTERNA;NAO PROGRAMADA;MEIO AMBIENTE;ARVORE OU VEGETACAO	13800	119	121386	2559,69
752	390	8	2022	16588	PPU 0113	PPU	10552261-1	1	3	10/08/2022 19:32:16	11/08/2022 02:44:22	INTERNA;NAO PROGRAMADA;MEIO AMBIENTE;VENTO	13800	51	52438	367,285
753	390	8	2022	12952	PRE 0105	PRE	10552267-1	1	3	10/08/2022 16:31:24	11/08/2022 08:50:09	INTERNA;NAO PROGRAMADA;MEIO AMBIENTE;ARVORE OU VEGETACAO	13800	117	39827	1908,5625
754	390	8	2022	12947	NAC 0112	NAC	10552275-1	1	3	10/08/2022 16:31:34	11/08/2022 09:45:41	INTERNA;NAO PROGRAMADA;MEIO AMBIENTE;VENTO	13800	583	110076	10048,16695
755	390	8	2022	12947	NAC 0112	NAC	10552275-1	1	3	10/08/2022 16:31:34	11/08/2022 09:45:41	INTERNA;NAO PROGRAMADA;MEIO AMBIENTE;VENTO	13800	20	110076	344,7055557
756	390	8	2022	12928	JUQ 0102	JUQ	10552306-1	1	3	10/08/2022 16:32:57	11/08/2022 14:53:00	INTERNA;NAO PROGRAMADA;MEIO AMBIENTE;ARVORE OU VEGETACAO	13800	28	18924	625,3566667
757	390	8	2022	12855	BRA 0111	BRA	10552321-1	1	3	10/08/2022 16:33:29	11/08/2022 21:08:00	INTERNA;NAO PROGRAMADA;MEIO AMBIENTE;ARVORE OU VEGETACAO	13800	405	23253	11572,9875
758	390	8	2022	12951	PAN 0105	PAN	10552324-1	1	3	10/08/2022 11:09:41	11/08/2022 08:22:12	INTERNA;NAO PROGRAMADA;MEIO AMBIENTE;VENTO	13800	38	47419	805,9272224
759	390	8	2022	12845	BAR 0113	BAR	10552327-1	1	3	10/08/2022 16:33:46	11/08/2022 12:23:05	INTERNA;NAO PROGRAMADA;MEIO AMBIENTE;VENTO	13800	186	118692	3686,881668



760	390	8	2022	16599	GVI 0111	GVI	10552337-1	1	3	10/08/2022 16:34:07	11/08/2022 16:10:00	INTERNA;NAO PROGRAMADA;MEIO AMBIENTE;VENTO	13800	153	93219	3610,502499
761	390	8	2022	12966	RPI 0107	RPI	10552352-1	1	3	10/08/2022 16:35:00	13/08/2022 09:13:23	INTERNA;NAO PROGRAMADA;MEIO AMBIENTE;VENTO	13800	20	68081	1292,794444
762	390	8	2022	12928	JUQ 0105	JUQ	10552357-1	1	3	10/08/2022 16:35:07	12/08/2022 19:15:00	INTERNA;NAO PROGRAMADA;MEIO AMBIENTE;ARVORE OU VEGETACAO	13800	5	18924	253,3236111
763	390	8	2022	12877	CRA 0103	CRA	10552374-1	1	3	10/08/2022 16:35:21	11/08/2022 16:12:00	INTERNA;NAO PROGRAMADA;MEIO AMBIENTE;VENTO	13800	168	86190	3966,62
764	390	8	2022	12915	HIP 0113	HIP	10552375-1	1	3	10/08/2022 16:35:25	13/08/2022 08:17:12	INTERNA;NAO PROGRAMADA;MEIO AMBIENTE;ARVORE OU VEGETACAO	240	1	20596	63,69638888
765	390	8	2022	12957	PER 0103	PER	10552383-1	1	3	10/08/2022 16:35:45	11/08/2022 11:00:00	INTERNA;NAO PROGRAMADA;MEIO AMBIENTE;VENTO	13800	50	105368	920,2083333
766	390	8	2022	12830	AME 0104	AME	10552406-1	1	3	10/08/2022 16:36:52	11/08/2022 03:00:23	INTERNA;NAO PROGRAMADA;MEIO AMBIENTE;VENTO	13800	1103	61187	11462,31473
767	390	8	2022	12830	AME 0104	AME	10552417-1	1	3	10/08/2022 16:38:12	11/08/2022 02:59:45	INTERNA;NAO PROGRAMADA;MEIO AMBIENTE;VENTO	13800	256	61187	2651,946667
768	390	8	2022	12830	AME 0104	AME	10552417-1	1	3	10/08/2022 16:38:12	11/08/2022 02:59:45	INTERNA;NAO PROGRAMADA;MEIO AMBIENTE;VENTO	13800	1166	61187	11339,88778
769	390	8	2022	12853	BAL 0108	BAL	10552418-1	1	3	10/08/2022 16:37:16	10/08/2022 18:44:59	INTERNA;NAO PROGRAMADA;MEIO AMBIENTE;ARVORE OU VEGETACAO	13800	3017	67048	3273,469739
770	390	8	2022	12997	VPR 0108	VPR	10552425-1	1	3	10/08/2022 18:43:52	11/08/2022 00:17:22	INTERNA;NAO PROGRAMADA;MEIO AMBIENTE;VENTO	13800	1277	77758	7097,991667
771	390	8	2022	12969	SAB 0106	SAB	10552436-1	1	3	10/08/2022 16:57:22	10/08/2022 19:43:12	INTERNA;NAO PROGRAMADA;MEIO AMBIENTE;ARVORE OU VEGETACAO	240	1	34371	2,763888883
772	390	8	2022	16591	TUC 0102	TUC	10552442-1	1	3	10/08/2022 16:38:32	11/08/2022 08:40:54	INTERNA;NAO PROGRAMADA;MEIO AMBIENTE;ARVORE OU VEGETACAO	13800	109	50136	1748,299445
773	390	8	2022	12837	ANB 0109	ANB	10552466-1	1	3	10/08/2022 16:39:53	10/08/2022 19:00:52	INTERNA;NAO PROGRAMADA;MEIO AMBIENTE;ARVORE OU VEGETACAO	13800	159	45109	373,6058325
774	390	8	2022	12928	JUQ 0104	JUQ	10552486-1	1	3	10/08/2022 16:41:03	11/08/2022 19:36:00	INTERNA;NAO PROGRAMADA;MEIO AMBIENTE;ARVORE OU VEGETACAO	13800	99	18924	2664,6675
775	390	8	2022	12895	COG 0113	COG	10552502-1	1	3	10/08/2022 16:41:28	13/08/2022 04:24:12	INTERNA;NAO PROGRAMADA;MEIO AMBIENTE;VENTO	240	1	56640	59,71222222
776	390	8	2022	15830	MAD 0104	MAD	10552511-1	1	3	10/08/2022 16:41:51	10/08/2022 17:39:12	INTERNA;NAO PROGRAMADA;MEIO AMBIENTE;VENTO	13800	1683	97889	1608,6675
777	390	8	2022	12995	VPA 0108	VPA	10552525-1	1	3	10/08/2022 16:42:22	12/08/2022 10:35:01	INTERNA;NAO PROGRAMADA;MEIO AMBIENTE;ARVORE OU VEGETACAO	13800	5	22818	209,3875
778	390	8	2022	12826	ABV 0108	ABV	10552526-1	1	3	10/08/2022 16:42:22	11/08/2022 15:26:18	INTERNA;NAO PROGRAMADA;MEIO AMBIENTE;ARVORE OU VEGETACAO	13800	101	22749	2295,954444
779	390	8	2022	16580	ROS 0103	ROS	10552528-1	1	3	10/08/2022 16:42:00	12/08/2022 10:45:02	INTERNA;NAO PROGRAMADA;MEIO AMBIENTE;ARVORE OU VEGETACAO	240	25	74548	1051,263889
780	390	8	2022	13000	VIT 0108	VIT	10552531-1	1	3	10/08/2022 16:42:14	11/08/2022 05:05:31	INTERNA;NAO PROGRAMADA;MEIO AMBIENTE;VENTO	13800	1018	102178	12611,04055
781	390	8	2022	16597	BAT 0105	BAT	10552542-1	1	3	10/08/2022 16:42:55	11/08/2022 17:05:00	INTERNA;NAO PROGRAMADA;MEIO AMBIENTE;VENTO	13800	122	31305	2972,902777
782	390	8	2022	12959	PIP 0114	PIP	10552548-1	1	3	10/08/2022 16:43:08	12/08/2022 23:11:38	INTERNA;NAO PROGRAMADA;MEIO AMBIENTE;VENTO	240	1	28429	54,475
783	390	8	2022	12877	CRA 0102	CRA	10552551-1	1	3	10/08/2022 16:43:12	11/08/2022 03:45:37	INTERNA;NAO PROGRAMADA;MEIO AMBIENTE;ARVORE OU VEGETACAO	13800	75	86190	828,0208338
784	390	8	2022	12868	CAA 0106	CAA	10552574-1	1	3	10/08/2022 16:44:15	11/08/2022 11:15:00	INTERNA;NAO PROGRAMADA;MEIO AMBIENTE;VENTO	13800	25	54899	462,8125
785	390	8	2022	16593	IMG 0103	IMG	10552578-1	1	3	10/08/2022 16:44:21	12/08/2022 17:06:01	INTERNA;NAO PROGRAMADA;MEIO AMBIENTE;ARVORE OU VEGETACAO	13800	6	108970	290,1666667
786	390	8	2022	12968	RGR 0105	RGR	10552602-1	1	3	10/08/2022 16:44:54	11/08/2022 02:22:00	INTERNA;NAO PROGRAMADA;MEIO AMBIENTE;VENTO	13800	962	41839	9252,836667



787	390	8	2022	12968	RGR 0105	RGR	10552602-1	1	3	10/08/2022 16:44:54	11/08/2022 02:22:00	INTERNA;NAO PROGRAMADA;MEIO AMBIENTE;VENTO	13800	12	41839	115,42
788	390	8	2022	12976	VIT 0107	VIT	10552625-1	1	3	10/08/2022 16:45:49	11/08/2022 08:31:04	INTERNA;NAO PROGRAMADA;MEIO AMBIENTE;VENTO	13800	540	52445	8507,25
789	390	8	2022	12966	RPI 0102	RPI	10552631-1	1	3	10/08/2022 16:45:58	12/08/2022 14:49:26	INTERNA;NAO PROGRAMADA;MEIO AMBIENTE;VENTO	13800	68	68081	3131,928889
790	390	8	2022	16593	IMG 0104	IMG	10552652-1	1	3	10/08/2022 16:46:49	12/08/2022 23:06:15	INTERNA;NAO PROGRAMADA;MEIO AMBIENTE;ARVORE OU VEGETACAO	13800	15	108970	814,8583333
791	390	8	2022	12982	TMR 0107	TMR	10552688-1	1	3	10/08/2022 16:48:05	11/08/2022 19:45:48	INTERNA;NAO PROGRAMADA;MEIO AMBIENTE;ARVORE OU VEGETACAO	13800	1	46439	26,96194445
792	390	8	2022	12982	TMR 0107	TMR	10552688-1	1	3	10/08/2022 16:48:05	11/08/2022 19:45:48	INTERNA;NAO PROGRAMADA;MEIO AMBIENTE;ARVORE OU VEGETACAO	13800	2	46439	53,9238889
793	390	8	2022	12928	JUQ 0106	JUQ	10552707-1	1	3	10/08/2022 16:48:43	11/08/2022 00:21:00	INTERNA;NAO PROGRAMADA;MEIO AMBIENTE;ARVORE OU VEGETACAO	13800	70	18924	527,6638885
794	390	8	2022	12976	SIL 0104	SIL	10552720-1	1	3	10/08/2022 18:12:54	11/08/2022 00:56:38	INTERNA;NAO PROGRAMADA;MEIO AMBIENTE;VENTO	13800	68	52445	457,5644441
795	390	8	2022	16583	MAU 0115	MAU	10552732-1	1	3	10/08/2022 16:49:54	12/08/2022 15:59:01	INTERNA;NAO PROGRAMADA;MEIO AMBIENTE;VENTO	13800	66	88616	3112,028334
796	390	8	2022	15831	LUB 0112	LUB	10552759-1	1	3	10/08/2022 16:51:21	11/08/2022 09:35:34	INTERNA;NAO PROGRAMADA;MEIO AMBIENTE;ARVORE OU VEGETACAO	13800	249	97899	4167,499168
797	390	8	2022	16593	IMG 0102	IMG	10552870-1	1	3	10/08/2022 16:56:25	11/08/2022 17:20:34	INTERNA;NAO PROGRAMADA;MEIO AMBIENTE;ARVORE OU VEGETACAO	13800	56	108970	1366,54
798	390	8	2022	16588	PPU 0103	PPU	10552903-1	1	3	10/08/2022 16:57:55	11/08/2022 09:00:00	INTERNA;NAO PROGRAMADA;MEIO AMBIENTE;VENTO	13800	51	52438	817,7708331
799	390	8	2022	12900	CUP 0103	CUP	10552909-1	1	3	10/08/2022 16:58:10	11/08/2022 12:07:00	INTERNA;NAO PROGRAMADA;MEIO AMBIENTE;VENTO	13800	265	108642	5074,013887
800	390	8	2022	12976	SIL 0106	SIL	10552931-1	1	3	10/08/2022 16:58:47	11/08/2022 07:10:22	INTERNA;NAO PROGRAMADA;MEIO AMBIENTE;ARVORE OU VEGETACAO	13800	44	52445	624,4944442
801	390	8	2022	16598	CAC 2302	CAC	10552945-1	1	3	10/08/2022 16:59:22	10/08/2022 18:55:49	INTERNA;NAO PROGRAMADA;MEIO AMBIENTE;ARVORE OU VEGETACAO	23000	511	25979	991,7658333
802	390	8	2022	15813	JKU 0103	JKU	10552955-1	1	3	10/08/2022 17:00:22	12/08/2022 10:51:16	INTERNA;NAO PROGRAMADA;MEIO AMBIENTE;VENTO	13800	45	25161	1883,175
803	390	8	2022	12830	AME 0104	AME	10552967-1	1	3	10/08/2022 17:00:21	11/08/2022 16:25:18	INTERNA;NAO PROGRAMADA;MEIO AMBIENTE;ARVORE OU VEGETACAO	13800	49	61187	1147,375833
804	390	8	2022	16580	IVI 0107	IVI	10552969-1	1	3	10/08/2022 17:00:29	11/08/2022 20:28:58	INTERNA;NAO PROGRAMADA;MEIO AMBIENTE;VENTO	240	1	74548	27,47472222
805	390	8	2022	12945	MOO 0103	MOO	10553006-1	1	3	10/08/2022 17:01:44	11/08/2022 15:58:03	INTERNA;NAO PROGRAMADA;MEIO AMBIENTE;ARVORE OU VEGETACAO	240	1	12194	22,93861112
806	390	8	2022	16605	SBC 0105	SBC	10553052-1	1	3	10/08/2022 17:04:59	11/08/2022 21:05:00	INTERNA;NAO PROGRAMADA;MEIO AMBIENTE;VENTO	13800	97	72172	2716,026945
807	390	8	2022	16605	SBC 0105	SBC	10553052-1	1	3	10/08/2022 17:04:59	11/08/2022 21:05:00	INTERNA;NAO PROGRAMADA;MEIO AMBIENTE;VENTO	13800	674	72172	48,67777403
808	390	8	2022	16605	SBC 0105	SBC	10553052-1	1	3	10/08/2022 17:04:59	11/08/2022 21:05:00	INTERNA;NAO PROGRAMADA;MEIO AMBIENTE;VENTO	13800	1198	72172	390,4733317
809	390	8	2022	12853	BAL 0107	BAL	10553075-1	1	3	10/08/2022 17:05:25	12/08/2022 09:24:07	INTERNA;NAO PROGRAMADA;MEIO AMBIENTE;ARVORE OU VEGETACAO	240	1	67048	40,31166667
810	390	8	2022	12853	BAL 0103	BAL	10553077-1	1	3	10/08/2022 17:05:31	11/08/2022 14:34:55	INTERNA;NAO PROGRAMADA;MEIO AMBIENTE;VENTO	13800	82	67048	1762,18
811	390	8	2022	16574	SJO 0007	SJO	10553078-1	1	3	10/08/2022 18:23:27	11/08/2022 05:06:24	INTERNA;NAO PROGRAMADA;MEIO AMBIENTE;ARVORE OU VEGETACAO	3800	2900	54150	17054,97221
812	390	8	2022	16574	SJO 0007	SJO	10553078-1	1	3	10/08/2022 18:23:27	11/08/2022 05:06:24	INTERNA;NAO PROGRAMADA;MEIO AMBIENTE;ARVORE OU VEGETACAO	3800	2870	54150	323,6722382
813	390	8	2022	16574	SJO 0007	SJO	10553078-1	1	3	10/08/2022 18:23:27	11/08/2022 05:06:24	INTERNA;NAO PROGRAMADA;MEIO AMBIENTE;ARVORE OU VEGETACAO	3800	3005	54150	1273,786094



814	390	8	2022	16574	SJO 0006	SJO	10553079-1	1	3	10/08/2022 18:23:27	10/08/2022 20:39:52	INTERNA;NAO PROGRAMADA;MEIO AMBIENTE;ARVORE OU VEGETACAO	3800	1827	54150	10137,39918
815	390	8	2022	16574	SJO 0006	SJO	10553079-1	1	3	10/08/2022 18:23:27	10/08/2022 20:39:52	INTERNA;NAO PROGRAMADA;MEIO AMBIENTE;ARVORE OU VEGETACAO	3800	1827	54150	4153,88751
816	390	8	2022	16593	VAR 0105	VAR	10553083-1	1	3	10/08/2022 16:02:24	11/08/2022 09:23:33	INTERNA;NAO PROGRAMADA;MEIO AMBIENTE;ARVORE OU VEGETACAO	13800	143	108970	3287,126389
817	390	8	2022	15822	TSE 0112	TSE	10553140-1	1	3	10/08/2022 21:59:04	12/08/2022 06:55:21	INTERNA;NAO PROGRAMADA;MEIO AMBIENTE;ARVORE OU VEGETACAO	240	15	121386	494,0708333
818	390	8	2022	15822	TSE 0112	TSE	10553140-1	1	3	10/08/2022 21:59:04	12/08/2022 06:55:21	INTERNA;NAO PROGRAMADA;MEIO AMBIENTE;ARVORE OU VEGETACAO	240	29	121386	17,10194428
819	390	8	2022	16593	VAR 0111	VAR	10553166-1	1	3	10/08/2022 17:10:19	11/08/2022 15:40:09	INTERNA;NAO PROGRAMADA;MEIO AMBIENTE;ARVORE OU VEGETACAO	240	1	108970	22,49722222
820	390	8	2022	12887	CLA 0112	CLA	10553187-1	1	3	10/08/2022 17:11:11	11/08/2022 16:17:54	INTERNA;NAO PROGRAMADA;MEIO AMBIENTE;ARVORE OU VEGETACAO	13800	177	54428	4090,814168
821	390	8	2022	12952	PRE 0105	PRE	10553209-1	1	3	10/08/2022 17:12:21	12/08/2022 00:08:21	INTERNA;NAO PROGRAMADA;MEIO AMBIENTE;VENTO	13800	53	39827	1639,466667
822	390	8	2022	16580	IVI 0110	IVI	10553219-1	1	3	10/08/2022 16:21:53	11/08/2022 03:40:20	INTERNA;NAO PROGRAMADA;MEIO AMBIENTE;ARVORE OU VEGETACAO	13800	687	74548	7765,670281
823	390	8	2022	16580	IVI 0110	IVI	10553219-1	1	3	10/08/2022 16:21:53	11/08/2022 03:40:20	INTERNA;NAO PROGRAMADA;MEIO AMBIENTE;ARVORE OU VEGETACAO	13800	20	74548	99,8
824	390	8	2022	15830	MAD 0106	MAD	10553227-1	1	3	10/08/2022 17:13:03	11/08/2022 13:31:18	INTERNA;NAO PROGRAMADA;MEIO AMBIENTE;ARVORE OU VEGETACAO	13800	53	97889	1076,120833
825	390	8	2022	16582	JGL 0104	JGL	10553242-1	1	3	10/08/2022 17:14:24	10/08/2022 21:07:00	INTERNA;NAO PROGRAMADA;MEIO AMBIENTE;VENTO	13800	16	28105	62,02666667
826	390	8	2022	12971	SMA 0107	SMA	10553248-1	1	3	10/08/2022 17:15:15	11/08/2022 16:20:31	INTERNA;NAO PROGRAMADA;MEIO AMBIENTE;VENTO	240	1	96062	23,08777778
827	390	8	2022	12838	AUT 0105	AUT	10553273-1	1	3	10/08/2022 17:16:26	11/08/2022 11:17:00	INTERNA;NAO PROGRAMADA;MEIO AMBIENTE;ARVORE OU VEGETACAO	240	1	70901	18,00944445
828	390	8	2022	16604	VMA 0109	VMA	10553275-1	1	3	10/08/2022 17:16:38	11/08/2022 16:55:19	INTERNA;NAO PROGRAMADA;MEIO AMBIENTE;VENTO	13800	297	36282	9206,444166
829	390	8	2022	16571	ALV 0103	ALV	10553280-1	1	3	10/08/2022 17:17:05	12/08/2022 17:30:13	INTERNA;NAO PROGRAMADA;MEIO AMBIENTE;ARVORE OU VEGETACAO	13800	2	73857	35,67166667
830	390	8	2022	16571	ALV 0103	ALV	10553280-1	1	3	10/08/2022 17:17:05	12/08/2022 17:30:13	INTERNA;NAO PROGRAMADA;MEIO AMBIENTE;ARVORE OU VEGETACAO	13800	5779	73857	6025,711977
831	390	8	2022	16571	ALV 0103	ALV	10553280-1	1	3	10/08/2022 17:17:05	12/08/2022 17:30:13	INTERNA;NAO PROGRAMADA;MEIO AMBIENTE;ARVORE OU VEGETACAO	13800	299	73857	2926,978612
832	390	8	2022	16571	ALV 0103	ALV	10553280-1	1	3	10/08/2022 17:17:05	12/08/2022 17:30:13	INTERNA;NAO PROGRAMADA;MEIO AMBIENTE;ARVORE OU VEGETACAO	13800	1	73857	17,83583333
833	390	8	2022	16571	CUP 0103	CUP	10553280-1	1	3	10/08/2022 17:17:05	12/08/2022 17:30:13	INTERNA;NAO PROGRAMADA;MEIO AMBIENTE;ARVORE OU VEGETACAO	13800	38	73857	53,61166667
834	390	8	2022	16571	ALV 0103	ALV	10553280-1	1	3	10/08/2022 17:17:05	12/08/2022 17:30:13	INTERNA;NAO PROGRAMADA;MEIO AMBIENTE;ARVORE OU VEGETACAO	13800	90	73857	79,3000005
835	390	8	2022	12887	CLA 0109	CLA	10553303-1	1	3	10/08/2022 17:18:24	11/08/2022 14:49:00	INTERNA;NAO PROGRAMADA;MEIO AMBIENTE;VENTO	13800	146	54428	3140,46
836	390	8	2022	12954	PSD 0105	PSD	10553304-1	1	3	10/08/2022 13:34:57	11/08/2022 12:34:16	INTERNA;NAO PROGRAMADA;MEIO AMBIENTE;ARVORE OU VEGETACAO	240	1	64364	22,98861112
837	390	8	2022	15828	MOC 0114	MOC	10553307-1	1	3	10/08/2022 16:47:49	10/08/2022 17:20:53	INTERNA;NAO PROGRAMADA;MEIO AMBIENTE;ARVORE OU VEGETACAO	13800	1	17323	18,18861112
838	390	8	2022	15828	MOC 0112	MOC	10553307-1	1	3	10/08/2022 16:47:49	10/08/2022 17:20:53	INTERNA;NAO PROGRAMADA;MEIO AMBIENTE;ARVORE OU VEGETACAO	13800	767	17323	420,74667
839	390	8	2022	12857	BSI 0104	BSI	10553320-1	1	3	10/08/2022 17:20:20	11/08/2022 12:23:15	INTERNA;NAO PROGRAMADA;MEIO AMBIENTE;VENTO	240	5	92423	95,24305558
840	390	8	2022	12957	PER 0108	PER	10553322-1	1	3	10/08/2022 17:20:26	11/08/2022 11:06:33	INTERNA;NAO PROGRAMADA;MEIO AMBIENTE;VENTO	13800	191	105368	3393,804723



841	390	8	2022	12900	CUP 0109	CUP	10553323-1	1	3	10/08/2022 17:38:19	11/08/2022 16:27:19	INTERNA;NAO PROGRAMADA;MEIO AMBIENTE;VENTO	240	1	108642	22,81666667
842	390	8	2022	15834	ITP 0107	ITP	10553328-1	1	3	10/08/2022 17:20:47	13/08/2022 15:20:01	INTERNA;NAO PROGRAMADA;MEIO AMBIENTE;ARVORE OU VEGETACAO	13800	55	61596	136,8736114
843	390	8	2022	15834	ITP 0107	ITP	10553328-1	1	3	10/08/2022 17:20:47	13/08/2022 15:20:01	INTERNA;NAO PROGRAMADA;MEIO AMBIENTE;ARVORE OU VEGETACAO	13800	105	61596	5722,226666
844	390	8	2022	15834	ITP 0107	ITP	10553328-1	1	3	10/08/2022 17:20:47	13/08/2022 15:20:01	INTERNA;NAO PROGRAMADA;MEIO AMBIENTE;ARVORE OU VEGETACAO	13800	87	61596	216,5091672
845	390	8	2022	15834	ITP 0107	ITP	10553328-1	1	3	10/08/2022 17:20:47	13/08/2022 15:20:01	INTERNA;NAO PROGRAMADA;MEIO AMBIENTE;ARVORE OU VEGETACAO	13800	15	61596	621,8
846	390	8	2022	12929	LAP 0105	LAP	10553334-1	1	3	11/08/2022 11:22:00	12/08/2022 13:28:46	INTERNA;NAO PROGRAMADA;MEIO AMBIENTE;ARVORE OU VEGETACAO	13800	13	31151	339,4661112
847	390	8	2022	16604	VMA 0108	VMA	10553348-1	1	3	10/08/2022 17:22:29	10/08/2022 19:36:34	INTERNA;NAO PROGRAMADA;MEIO AMBIENTE;VENTO	13800	2428	36282	3838,445542
848	390	8	2022	16598	CAC 2304	CAC	10553363-1	1	3	10/08/2022 17:23:34	11/08/2022 14:45:00	INTERNA;NAO PROGRAMADA;MEIO AMBIENTE;VENTO	23000	183	25979	3908,371666
849	390	8	2022	16598	CAC 2304	CAC	10553363-1	1	3	10/08/2022 17:23:34	11/08/2022 14:45:00	INTERNA;NAO PROGRAMADA;MEIO AMBIENTE;VENTO	23000	33	25979	704,7883332
850	390	8	2022	15829	MPA 0111	MPA	10553367-1	1	3	10/08/2022 13:55:38	11/08/2022 09:50:30	INTERNA;NAO PROGRAMADA;MEIO AMBIENTE;ARVORE OU VEGETACAO	13800	127	78537	2529,134445
851	390	8	2022	16595	ALP 0302	ALP	10553390-1	1	3	10/08/2022 17:25:15	10/08/2022 17:54:05	INTERNA;NAO PROGRAMADA;MEIO AMBIENTE;VENTO	34500	1	29239	0,48055555
852	390	8	2022	16595	ALP 0301	ALP	10553390-1	1	3	10/08/2022 17:25:15	10/08/2022 17:54:05	INTERNA;NAO PROGRAMADA;MEIO AMBIENTE;VENTO	34500	55	29239	26,43055525
853	390	8	2022	16595	ALP 0302	ALP	10553390-1	1	3	10/08/2022 17:25:15	10/08/2022 17:54:05	INTERNA;NAO PROGRAMADA;MEIO AMBIENTE;VENTO	34500	84	29239	40,3666662
854	390	8	2022	16600	JAC 0103	JAC	10553403-1	1	3	10/08/2022 17:25:59	10/08/2022 21:32:16	INTERNA;NAO PROGRAMADA;MEIO AMBIENTE;ARVORE OU VEGETACAO	13800	10517	64483	7463,410258
855	390	8	2022	16583	MAU 0114	MAU	10553429-1	1	3	10/08/2022 17:27:02	12/08/2022 04:14:00	INTERNA;NAO PROGRAMADA;MEIO AMBIENTE;VENTO	13800	132	88616	4591,326667
856	390	8	2022	12928	JUQ 0105	JUQ	10553431-1	1	3	10/08/2022 17:27:07	12/08/2022 16:00:00	INTERNA;NAO PROGRAMADA;MEIO AMBIENTE;ARVORE OU VEGETACAO	13800	12	18924	558,5766666
857	390	8	2022	15814	JAG 0106	JAG	10553434-1	1	3	10/08/2022 17:27:15	13/08/2022 02:08:09	INTERNA;NAO PROGRAMADA;MEIO AMBIENTE;VENTO	13800	13	22325	736,8616667
858	390	8	2022	12877	CRA 0103	CRA	10553436-1	1	3	10/08/2022 17:27:20	12/08/2022 12:30:03	INTERNA;NAO PROGRAMADA;MEIO AMBIENTE;VENTO	240	1	86190	43,04527778
859	390	8	2022	12845	BAR 0111	BAR	10553438-1	1	3	10/08/2022 17:27:22	11/08/2022 09:53:02	INTERNA;NAO PROGRAMADA;MEIO AMBIENTE;VENTO	13800	71	118692	1166,372223
860	390	8	2022	12954	PSD 0110	PSD	10553449-1	1	3	10/08/2022 17:27:53	10/08/2022 19:34:36	INTERNA;NAO PROGRAMADA;MEIO AMBIENTE;VENTO	13800	731	64364	1662,616393
861	390	8	2022	12877	GCA 0104	GCA	10553481-1	1	3	10/08/2022 17:29:14	12/08/2022 03:08:00	INTERNA;NAO PROGRAMADA;MEIO AMBIENTE;VENTO	13800	86	86190	2893,565556
862	390	8	2022	12967	RBO 0110	RBO	10553495-1	1	3	10/08/2022 17:29:39	11/08/2022 14:39:25	INTERNA;NAO PROGRAMADA;MEIO AMBIENTE;ARVORE OU VEGETACAO	13800	23	86782	486,743889
863	390	8	2022	12977	SUM 0108	SUM	10553510-1	1	3	10/08/2022 17:30:25	12/08/2022 12:27:14	INTERNA;NAO PROGRAMADA;MEIO AMBIENTE;ARVORE OU VEGETACAO	240	1	28171	42,94694445
864	390	8	2022	12982	TMR 0104	TMR	10553571-1	1	3	10/08/2022 17:32:13	11/08/2022 12:17:42	INTERNA;NAO PROGRAMADA;MEIO AMBIENTE;ARVORE OU VEGETACAO	240	1	46439	18,75805555
865	390	8	2022	16598	CAC 2302	CAC	10553572-1	1	3	10/08/2022 17:32:15	12/08/2022 09:08:55	INTERNA;NAO PROGRAMADA;MEIO AMBIENTE;VENTO	23000	147	25979	5822,833334
866	390	8	2022	12926	JCI 0108	JCI	10553573-1	1	3	10/08/2022 17:32:17	11/08/2022 15:04:22	INTERNA;NAO PROGRAMADA;MEIO AMBIENTE;VENTO	13800	159	46405	3424,020832
867	390	8	2022	12991	VEM 0111	VEM	10553591-1	1	3	10/08/2022 17:33:15	10/08/2022 18:00:06	INTERNA;NAO PROGRAMADA;MEIO AMBIENTE;VENTO	13800	943	73909	425,8752778



868	390	8	2022	12991	VEM 0111	VEM	10553591-1	1	3	10/08/2022 17:33:15	10/08/2022 18:00:06	INTERNA;NAO PROGRAMADA;MEIO AMBIENTE;VENTO	13800	816	73909	1932,106671
869	390	8	2022	12872	CAL 0102	CAL	10553600-1	1	3	10/08/2022 17:33:30	11/08/2022 22:25:59	INTERNA;NAO PROGRAMADA;MEIO AMBIENTE;VENTO	13800	32	23945	923,9911100
870	390	8	2022	16599	GVI 0103	GVI	10553639-1	1	3	10/08/2022 17:35:41	11/08/2022 17:15:00	INTERNA;NAO PROGRAMADA;MEIO AMBIENTE;ARVORE OU VEGETACAO	13800	27	93219	638,6925002
871	390	8	2022	15815	GER 0106	GER	10553643-1	1	3	10/08/2022 17:36:07	10/08/2022 22:05:00	INTERNA;NAO PROGRAMADA;MEIO AMBIENTE;VENTO	13800	865	68438	3876,401384
872	390	8	2022	16586	MON 0115	MON	10553654-1	1	3	10/08/2022 17:36:47	10/08/2022 21:02:51	INTERNA;NAO PROGRAMADA;MEIO AMBIENTE;VENTO	13800	1	36276	3,41305555
873	390	8	2022	16586	MON 0115	MON	10553654-1	1	3	10/08/2022 17:36:47	10/08/2022 21:02:51	INTERNA;NAO PROGRAMADA;MEIO AMBIENTE;VENTO	13800	1175	36276	4035,472229
874	390	8	2022	12877	CRA 0103	CRA	10553669-1	1	3	10/08/2022 17:37:19	11/08/2022 21:17:00	INTERNA;NAO PROGRAMADA;MEIO AMBIENTE;VENTO	13800	312	86190	8630,353332
875	390	8	2022	12960	PRI 0104	PRI	10553715-1	1	3	10/08/2022 17:39:29	11/08/2022 03:20:34	INTERNA;NAO PROGRAMADA;MEIO AMBIENTE;VENTO	13800	52	72396	503,6055553
876	390	8	2022	12960	PRI 0104	PRI	10553715-1	1	3	10/08/2022 17:39:29	11/08/2022 03:20:34	INTERNA;NAO PROGRAMADA;MEIO AMBIENTE;VENTO	13800	163	72396	1578,609721
877	390	8	2022	12982	TMR 0107	TMR	10553719-1	1	3	10/08/2022 17:39:30	11/08/2022 09:30:56	INTERNA;NAO PROGRAMADA;MEIO AMBIENTE;ARVORE OU VEGETACAO	13800	157	46439	2489,583888
878	390	8	2022	12982	TMR 0107	TMR	10553719-1	1	3	10/08/2022 17:39:30	11/08/2022 09:30:56	INTERNA;NAO PROGRAMADA;MEIO AMBIENTE;ARVORE OU VEGETACAO	13800	19	46439	301,2872221
879	390	8	2022	16594	MAD 0105	MAD	10553732-1	1	3	10/08/2022 17:40:08	10/08/2022 17:44:20	INTERNA;NAO PROGRAMADA;MEIO AMBIENTE;VENTO	13800	5044	88583	1471,286667
880	390	8	2022	16594	MAD 0105	MAD	10553732-1	1	3	10/08/2022 17:40:08	10/08/2022 17:44:20	INTERNA;NAO PROGRAMADA;MEIO AMBIENTE;VENTO	13800	148	88583	74
881	390	8	2022	16594	MAD 0105	MAD	10553732-1	1	3	10/08/2022 17:40:08	10/08/2022 17:44:20	INTERNA;NAO PROGRAMADA;MEIO AMBIENTE;VENTO	13800	239	88583	16,73
882	390	8	2022	16594	MAD 0104	MAD	10553732-1	1	3	10/08/2022 17:40:08	10/08/2022 17:44:20	INTERNA;NAO PROGRAMADA;MEIO AMBIENTE;VENTO	13800	621	88583	301,0124966
883	390	8	2022	16594	MAD 0104	MAD	10553732-1	1	3	10/08/2022 17:40:08	10/08/2022 17:44:20	INTERNA;NAO PROGRAMADA;MEIO AMBIENTE;VENTO	13800	1683	88583	1098,1575
884	390	8	2022	16594	MAD 0104	MAD	10553732-1	1	3	10/08/2022 17:40:08	10/08/2022 17:44:20	INTERNA;NAO PROGRAMADA;MEIO AMBIENTE;VENTO	13800	3843	88583	2417,942512
885	390	8	2022	16594	MAD 0104	MAD	10553732-1	1	3	10/08/2022 17:40:08	10/08/2022 17:44:20	INTERNA;NAO PROGRAMADA;MEIO AMBIENTE;VENTO	13800	543	88583	271,5
886	390	8	2022	16606	MAU 0111	MAU	10553737-1	1	3	10/08/2022 17:40:10	10/08/2022 17:56:26	INTERNA;NAO PROGRAMADA;MEIO AMBIENTE;VENTO	13800	1347	18577	392,6791667
887	390	8	2022	16606	RPI 0108	RPI	10553737-1	1	3	10/08/2022 17:40:10	10/08/2022 17:56:26	INTERNA;NAO PROGRAMADA;MEIO AMBIENTE;VENTO	13800	948	18577	247,0066614
888	390	8	2022	16606	SER 0103	SER	10553737-1	1	3	10/08/2022 17:40:10	10/08/2022 17:56:26	INTERNA;NAO PROGRAMADA;MEIO AMBIENTE;VENTO	13800	10043	18577	6626,606984
889	390	8	2022	16606	SER 0103	SER	10553737-1	1	3	10/08/2022 17:40:10	10/08/2022 17:56:26	INTERNA;NAO PROGRAMADA;MEIO AMBIENTE;VENTO	13800	567	18577	153,7200032
890	390	8	2022	16585	MBE 0113	MBE	10553746-1	1	3	10/08/2022 17:40:46	10/08/2022 19:14:45	INTERNA;NAO PROGRAMADA;MEIO AMBIENTE;ARVORE OU VEGETACAO	13800	1216	116709	1697,333333
891	390	8	2022	16585	MBE 0113	MBE	10553746-1	1	3	10/08/2022 17:40:46	10/08/2022 19:14:45	INTERNA;NAO PROGRAMADA;MEIO AMBIENTE;ARVORE OU VEGETACAO	13800	487	116709	762,8313862
892	390	8	2022	16585	MBE 0113	MBE	10553746-1	1	3	10/08/2022 17:40:46	10/08/2022 19:14:45	INTERNA;NAO PROGRAMADA;MEIO AMBIENTE;ARVORE OU VEGETACAO	13800	307	116709	294,3788872
893	390	8	2022	16591	TUC 0102	TUC	10553750-1	1	3	10/08/2022 17:40:55	12/08/2022 09:32:59	INTERNA;NAO PROGRAMADA;MEIO AMBIENTE;ARVORE OU VEGETACAO	240	1	50136	39,86777778
894	390	8	2022	16587	PAR 0107	PAR	10553758-1	1	3	10/08/2022 17:41:59	11/08/2022 03:15:12	INTERNA;NAO PROGRAMADA;MEIO AMBIENTE;ARVORE OU VEGETACAO	13800	1	27974	9,553611117



895	390	8	2022	16587	PAR 0107	PAR	10553758-1	1	3	10/08/2022 17:41:59	11/08/2022 03:15:12	INTERNA;NAO PROGRAMADA;MEIO AMBIENTE;ARVORE OU VEGETACAO	13800	1	27974	0,620277783
896	390	8	2022	12823	AGU 0103	AGU	10553802-1	1	3	10/08/2022 17:44:03	12/08/2022 08:09:29	INTERNA;NAO PROGRAMADA;MEIO AMBIENTE;ARVORE OU VEGETACAO	240	1	14915	38,42388888
897	390	8	2022	12887	CLA 0102	CLA	10553816-1	1	3	10/08/2022 17:44:31	12/08/2022 13:28:38	INTERNA;NAO PROGRAMADA;MEIO AMBIENTE;ARVORE OU VEGETACAO	13800	94	54428	4111,116112
898	390	8	2022	12934	MAT 0114	MAT	10553828-1	1	3	10/08/2022 17:45:45	11/08/2022 16:30:51	INTERNA;NAO PROGRAMADA;MEIO AMBIENTE;VENTO	13800	50	134481	1137,583333
899	390	8	2022	12950	OSA 0113	OSA	10553838-1	1	3	10/08/2022 17:46:21	11/08/2022 06:56:15	INTERNA;NAO PROGRAMADA;MEIO AMBIENTE;ARVORE OU VEGETACAO	13800	243	46494	3199,095
900	390	8	2022	15826	MSA 0102	MSA	10553841-1	1	3	10/08/2022 17:46:45	13/08/2022 11:16:40	INTERNA;NAO PROGRAMADA;MEIO AMBIENTE;ARVORE OU VEGETACAO	240	1	88135	65,49861112
901	390	8	2022	12887	CLA 0102	CLA	10553852-1	1	3	10/08/2022 17:47:25	12/08/2022 08:10:00	INTERNA;NAO PROGRAMADA;MEIO AMBIENTE;ARVORE OU VEGETACAO	13800	191	54428	7337,140277
902	390	8	2022	12957	PER 0103	PER	10553868-1	1	3	10/08/2022 17:56:59	11/08/2022 09:55:09	INTERNA;NAO PROGRAMADA;MEIO AMBIENTE;VENTO	240	1	105368	15,96944445
903	390	8	2022	15838	CON 0106	CON	10553871-1	1	3	10/08/2022 15:51:10	11/08/2022 03:15:45	INTERNA;NAO PROGRAMADA;MEIO AMBIENTE;ARVORE OU VEGETACAO	13800	240	21367	2710,613332
904	390	8	2022	15838	CON 0106	CON	10553871-1	1	3	10/08/2022 15:51:10	11/08/2022 03:15:45	INTERNA;NAO PROGRAMADA;MEIO AMBIENTE;ARVORE OU VEGETACAO	13800	8	21367	1,771111067
905	390	8	2022	15838	CON 0108	CON	10553871-1	1	3	10/08/2022 15:51:10	11/08/2022 03:15:45	INTERNA;NAO PROGRAMADA;MEIO AMBIENTE;ARVORE OU VEGETACAO	13800	320	21367	78,31110933
906	390	8	2022	15832	LIM 0105	LIM	10553889-1	1	3	10/08/2022 17:49:36	11/08/2022 10:37:31	INTERNA;NAO PROGRAMADA;MEIO AMBIENTE;VENTO	240	4	56231	67,19444447
907	390	8	2022	15834	ITP 0107	ITP	10553895-1	1	3	10/08/2022 17:49:43	11/08/2022 09:19:53	INTERNA;NAO PROGRAMADA;MEIO AMBIENTE;ARVORE OU VEGETACAO	13800	38	61596	589,1055558
908	390	8	2022	15834	ITP 0107	ITP	10553895-1	1	3	10/08/2022 17:49:43	11/08/2022 09:19:53	INTERNA;NAO PROGRAMADA;MEIO AMBIENTE;ARVORE OU VEGETACAO	13800	22	61596	341,0611112
909	390	8	2022	12913	GUA 0110	GUA	10553896-1	1	3	10/08/2022 17:44:23	12/08/2022 06:40:27	INTERNA;NAO PROGRAMADA;MEIO AMBIENTE;ARVORE OU VEGETACAO	13800	17	27204	627,8855557
910	390	8	2022	13000	VIT 0104	VIT	10553904-1	1	3	10/08/2022 17:50:14	10/08/2022 21:37:45	INTERNA;NAO PROGRAMADA;MEIO AMBIENTE;VENTO	13800	1836	102178	6962,01001
911	390	8	2022	12826	ABV 0105	ABV	10553910-1	1	3	11/08/2022 10:56:00	11/08/2022 11:04:15	INTERNA;NAO PROGRAMADA;MEIO AMBIENTE;VENTO	13800	15	22749	2,0625
912	390	8	2022	16601	PLA 0102	PLA	10553913-1	1	3	10/08/2022 17:50:57	12/08/2022 11:51:38	INTERNA;NAO PROGRAMADA;MEIO AMBIENTE;VENTO	13800	129	20787	5419,469166
913	390	8	2022	16601	PLA 0102	PLA	10553913-1	1	3	10/08/2022 17:50:57	12/08/2022 11:51:38	INTERNA;NAO PROGRAMADA;MEIO AMBIENTE;VENTO	13800	2281	20787	251,1619444
914	390	8	2022	16604	VMA 0109	VMA	10553919-1	1	3	10/08/2022 17:51:10	10/08/2022 21:06:46	INTERNA;NAO PROGRAMADA;MEIO AMBIENTE;VENTO	13800	663	36282	2161,38
915	390	8	2022	12967	RBO 0107	RBO	10553950-1	1	3	10/08/2022 17:52:34	10/08/2022 20:16:00	INTERNA;NAO PROGRAMADA;MEIO AMBIENTE;VENTO	13800	1804	86782	4312,562212
916	390	8	2022	12913	GUA 0102	GUA	10553965-1	1	3	10/08/2022 17:53:18	12/08/2022 08:11:08	INTERNA;NAO PROGRAMADA;MEIO AMBIENTE;ARVORE OU VEGETACAO	240	1	27204	38,29722222
917	390	8	2022	12983	TIR 0111	TIR	10553976-1	1	3	10/08/2022 17:53:42	10/08/2022 21:00:00	INTERNA;NAO PROGRAMADA;MEIO AMBIENTE;VENTO	13800	536	124615	1664,28
918	390	8	2022	12968	RGR 0105	RGR	10553978-1	1	3	10/08/2022 17:53:42	12/08/2022 08:00:47	INTERNA;NAO PROGRAMADA;MEIO AMBIENTE;ARVORE OU VEGETACAO	13800	203	41839	6396,232778
919	390	8	2022	12968	BAT 0105	BAT	10553980-1	1	3	10/08/2022 17:53:42	12/08/2022 01:47:00	INTERNA;NAO PROGRAMADA;MEIO AMBIENTE;VENTO	13800	33	41839	1052,315
920	390	8	2022	12968	BAT 0105	BAT	10553980-1	1	3	10/08/2022 17:53:42	12/08/2022 01:47:00	INTERNA;NAO PROGRAMADA;MEIO AMBIENTE;VENTO	13800	30	41839	956,5083335
921	390	8	2022	12968	BAT 0105	BAT	10553980-1	1	3	10/08/2022 17:53:42	12/08/2022 01:47:00	INTERNA;NAO PROGRAMADA;MEIO AMBIENTE;VENTO	13800	49	41839	184,6891667



922	390	8	2022	12838	AUT 0106	AUT	10553985-1	1	3	10/08/2022 17:53:54	12/08/2022 19:01:14	INTERNA;NAO PROGRAMADA;MEIO AMBIENTE;ARVORE OU VEGETACAO	240	1	70901	49,12222222
923	390	8	2022	16577	CLE 0102	CLE	10554009-1	1	3	10/08/2022 17:54:38	10/08/2022 20:22:08	INTERNA;NAO PROGRAMADA;MEIO AMBIENTE;VENTO	13800	1172	27453	2172,146667
924	390	8	2022	12913	GUA 0105	GUA	10554025-1	1	3	10/08/2022 17:55:40	11/08/2022 17:15:05	INTERNA;NAO PROGRAMADA;MEIO AMBIENTE;ARVORE OU VEGETACAO	13800	136	27204	3172,011112
925	390	8	2022	16571	ALV 0104	ALV	10554084-1	1	3	10/08/2022 17:57:31	11/08/2022 13:21:00	INTERNA;NAO PROGRAMADA;MEIO AMBIENTE;ARVORE OU VEGETACAO	13800	58	73857	1124,700555
926	390	8	2022	15830	MAD 0113	MAD	10554107-1	1	3	10/08/2022 20:00:22	11/08/2022 00:47:22	INTERNA;NAO PROGRAMADA;MEIO AMBIENTE;ARVORE OU VEGETACAO	13800	69	97889	330,05
927	390	8	2022	16579	GUM 0110	GUM	10554137-1	1	3	11/08/2022 09:27:00	11/08/2022 13:53:00	INTERNA;NAO PROGRAMADA;MEIO AMBIENTE;VENTO	13800	848	79530	3759,466667
928	390	8	2022	15816	ESP 0111	ESP	10554153-1	1	3	10/08/2022 17:53:14	11/08/2022 09:59:04	INTERNA;NAO PROGRAMADA;MEIO AMBIENTE;ARVORE OU VEGETACAO	13800	80	38025	1287,777777
929	390	8	2022	15827	MAZ 0106	MAZ	10554160-1	1	3	10/08/2022 18:00:01	11/08/2022 00:27:00	INTERNA;NAO PROGRAMADA;MEIO AMBIENTE;ARVORE OU VEGETACAO	13800	327	152251	2109,059165
930	390	8	2022	12835	ANC 0114	ANC	10554183-1	1	3	10/08/2022 18:01:18	13/08/2022 11:49:51	INTERNA;NAO PROGRAMADA;MEIO AMBIENTE;ARVORE OU VEGETACAO	13800	2	48619	43,35277777
931	390	8	2022	12835	ANC 0114	ANC	10554183-1	1	3	10/08/2022 18:01:18	13/08/2022 11:49:51	INTERNA;NAO PROGRAMADA;MEIO AMBIENTE;ARVORE OU VEGETACAO	13800	138	48619	3035,474444
932	390	8	2022	16580	IVI 0110	IVI	10554194-1	1	3	10/08/2022 18:01:46	11/08/2022 13:52:18	INTERNA;NAO PROGRAMADA;MEIO AMBIENTE;ARVORE OU VEGETACAO	13800	14	74548	277,791111
933	390	8	2022	12969	SAB 0103	SAB	10554201-1	1	3	10/08/2022 18:01:56	13/08/2022 01:55:00	INTERNA;NAO PROGRAMADA;MEIO AMBIENTE;VENTO	240	2	34371	111,7688889
934	390	8	2022	15829	MPA 0110	MPA	10554220-1	1	3	10/08/2022 18:02:36	11/08/2022 16:43:59	INTERNA;NAO PROGRAMADA;MEIO AMBIENTE;VENTO	240	1	78537	22,68972222
935	390	8	2022	12976	SIL 0104	SIL	10554241-1	1	3	10/08/2022 18:03:22	10/08/2022 22:47:20	INTERNA;NAO PROGRAMADA;MEIO AMBIENTE;VENTO	13800	729	52445	3450,195004
936	390	8	2022	16601	PLA 0103	PLA	10554262-1	1	3	10/08/2022 18:03:53	11/08/2022 07:55:00	INTERNA;NAO PROGRAMADA;MEIO AMBIENTE;ARVORE OU VEGETACAO	13800	704	20787	9751,768893
937	390	8	2022	12877	CRA 0114	CRA	10554271-1	1	3	10/08/2022 18:04:17	11/08/2022 16:32:29	INTERNA;NAO PROGRAMADA;MEIO AMBIENTE;ARVORE OU VEGETACAO	13800	101	86190	2269,47
938	390	8	2022	16577	CLE 0108	CLE	10554274-1	1	3	10/08/2022 18:04:27	12/08/2022 03:56:13	INTERNA;NAO PROGRAMADA;MEIO AMBIENTE;ARVORE OU VEGETACAO	13800	3	27453	101,5883334
939	390	8	2022	16592	VGR 2301	VGR	10554275-1	1	3	10/08/2022 18:04:24	12/08/2022 00:38:30	INTERNA;NAO PROGRAMADA;MEIO AMBIENTE;ARVORE OU VEGETACAO	23000	14	20339	427,9566667
940	390	8	2022	12945	MOO 0102	MOO	10554302-1	1	3	10/08/2022 18:05:35	12/08/2022 16:54:34	INTERNA;NAO PROGRAMADA;MEIO AMBIENTE;VENTO	240	1	12194	46,81638888
941	390	8	2022	16583	MAU 0107	MAU	10554305-1	1	3	10/08/2022 18:05:42	13/08/2022 08:30:26	INTERNA;NAO PROGRAMADA;MEIO AMBIENTE;VENTO	13800	1	88616	62,41222222
942	390	8	2022	12952	PRE 0105	PRE	10554307-1	1	3	10/08/2022 09:08:45	11/08/2022 11:36:00	INTERNA;NAO PROGRAMADA;MEIO AMBIENTE;VENTO	13800	298	39827	8597,154167
943	390	8	2022	16585	MBE 0113	MBE	10554312-1	1	3	10/08/2022 16:52:02	11/08/2022 01:00:16	INTERNA;NAO PROGRAMADA;MEIO AMBIENTE;VENTO	13800	90	116709	732,3499995
944	390	8	2022	12912	GNA 0111	GNA	10554314-1	1	3	10/08/2022 18:05:59	10/08/2022 21:19:22	INTERNA;NAO PROGRAMADA;MEIO AMBIENTE;VENTO	13800	3074	91152	9907,672761
945	390	8	2022	15839	CTA 0109	CTA	10554335-1	1	3	10/08/2022 18:07:09	11/08/2022 17:29:53	INTERNA;NAO PROGRAMADA;MEIO AMBIENTE;VENTO	13800	14	45266	327,3044444
946	390	8	2022	12912	GNA 0108	GNA	10554352-1	1	3	10/08/2022 18:07:49	11/08/2022 14:27:10	INTERNA;NAO PROGRAMADA;MEIO AMBIENTE;VENTO	13800	44	91152	894,19
947	390	8	2022	16605	SBC 0104	SBC	10554353-1	1	3	10/08/2022 17:15:35	12/08/2022 11:38:42	INTERNA;NAO PROGRAMADA;MEIO AMBIENTE;VENTO	13800	33	72172	1398,714167
948	390	8	2022	16571	ALV 0105	ALV	10554364-1	1	3	10/08/2022 22:06:05	11/08/2022 05:15:43	INTERNA;NAO PROGRAMADA;MEIO AMBIENTE;VENTO	13800	15	73857	107,4083333



949	390	8	2022	12934	MAT 0111	MAT	10554365-1	1	3	10/08/2022 18:08:24	11/08/2022 05:09:34	INTERNA;NAO PROGRAMADA;MEIO AMBIENTE;VENTO	13800	694	134481	7647,494448
950	390	8	2022	15835	ITA 0102	ITA	10554367-1	1	3	10/08/2022 18:08:35	11/08/2022 14:45:04	INTERNA;NAO PROGRAMADA;MEIO AMBIENTE;ARVORE OU VEGETACAO	13800	42	20455	865,5383331
951	390	8	2022	12928	JUQ 0107	JUQ	10554373-1	1	3	10/08/2022 18:08:44	12/08/2022 13:52:59	INTERNA;NAO PROGRAMADA;MEIO AMBIENTE;VENTO	13800	57	18924	2493,0375
952	390	8	2022	16593	IMG 0102	IMG	10554410-1	1	3	10/08/2022 18:10:10	12/08/2022 11:11:50	INTERNA;NAO PROGRAMADA;MEIO AMBIENTE;VENTO	13800	61	108970	2502,694445
953	390	8	2022	16581	JAN 0107	JAN	10554418-1	1	3	10/08/2022 18:10:32	12/08/2022 00:46:18	INTERNA;NAO PROGRAMADA;MEIO AMBIENTE;ARVORE OU VEGETACAO	240	1	79432	30,59611112
954	390	8	2022	15834	ITP 0111	ITP	10554433-1	1	3	10/08/2022 15:48:42	12/08/2022 08:40:39	INTERNA;NAO PROGRAMADA;MEIO AMBIENTE;ARVORE OU VEGETACAO	13800	88	61596	3596,193333
955	390	8	2022	12957	PER 0103	PER	10554443-1	1	3	10/08/2022 18:11:27	11/08/2022 12:23:12	INTERNA;NAO PROGRAMADA;MEIO AMBIENTE;VENTO	240	1	105368	18,19583333
956	390	8	2022	12983	TIR 0104	TIR	10554444-1	1	3	10/08/2022 18:11:30	12/08/2022 01:22:39	INTERNA;NAO PROGRAMADA;MEIO AMBIENTE;VENTO	13800	66	124615	2058,265
957	390	8	2022	12952	PRE 0103	PRE	10554445-1	1	3	10/08/2022 18:19:33	11/08/2022 14:20:30	INTERNA;NAO PROGRAMADA;MEIO AMBIENTE;ARVORE OU VEGETACAO	13800	50	39827	1000,791667
958	390	8	2022	15821	TAI 0106	TAI	10554458-1	1	3	10/08/2022 18:12:20	10/08/2022 21:45:58	INTERNA;NAO PROGRAMADA;MEIO AMBIENTE;VENTO	13800	652	84354	2321,482219
959	390	8	2022	16593	VAR 0106	VAR	10554473-1	1	3	10/08/2022 18:13:03	11/08/2022 16:51:04	INTERNA;NAO PROGRAMADA;MEIO AMBIENTE;VENTO	13800	257	108970	5816,838057
960	390	8	2022	12845	BAR 0107	BAR	10554488-1	1	3	10/08/2022 18:13:35	11/08/2022 00:52:14	INTERNA;NAO PROGRAMADA;MEIO AMBIENTE;ARVORE OU VEGETACAO	13800	2623	118692	3591,210837
961	390	8	2022	12969	SAB 0106	SAB	10554498-1	1	3	10/08/2022 16:38:11	10/08/2022 19:05:15	INTERNA;NAO PROGRAMADA;MEIO AMBIENTE;ARVORE OU VEGETACAO	240	1	34371	2,451111117
962	390	8	2022	16600	JAC 0103	JAC	10554508-1	1	3	10/08/2022 18:14:25	11/08/2022 08:30:10	INTERNA;NAO PROGRAMADA;MEIO AMBIENTE;VENTO	13800	608	64483	8671,6
963	390	8	2022	16583	MAU 0115	MAU	10554519-1	1	3	10/08/2022 18:14:48	11/08/2022 23:59:19	INTERNA;NAO PROGRAMADA;MEIO AMBIENTE;VENTO	13800	113	88616	3360,839723
964	390	8	2022	15834	ITP 0109	ITP	10554527-1	1	3	10/08/2022 18:15:03	11/08/2022 14:35:13	INTERNA;NAO PROGRAMADA;MEIO AMBIENTE;ARVORE OU VEGETACAO	13800	13	61596	264,3694445
965	390	8	2022	12967	RBO 0111	RBO	10554531-1	1	3	10/08/2022 12:30:36	12/08/2022 11:21:00	INTERNA;NAO PROGRAMADA;MEIO AMBIENTE;VENTO	13800	3	86782	140,52
966	390	8	2022	15819	VAL 0110	VAL	10554548-1	1	3	10/08/2022 18:15:41	12/08/2022 15:12:37	INTERNA;NAO PROGRAMADA;MEIO AMBIENTE;ARVORE OU VEGETACAO	13800	4	17883	179,7955555
967	390	8	2022	12913	GUA 0102	GUA	10554557-1	1	3	10/08/2022 18:15:56	11/08/2022 17:20:49	INTERNA;NAO PROGRAMADA;MEIO AMBIENTE;VENTO	13800	1002	27204	175,2419495
968	390	8	2022	12913	GUA 0102	GUA	10554557-1	1	3	10/08/2022 18:15:56	11/08/2022 17:20:49	INTERNA;NAO PROGRAMADA;MEIO AMBIENTE;VENTO	13800	18	27204	415,4649999
969	390	8	2022	16599	GVI 0105	GVI	10554563-1	1	3	10/08/2022 16:10:16	11/08/2022 10:36:51	INTERNA;NAO PROGRAMADA;MEIO AMBIENTE;VENTO	240	22	93219	405,7472221
970	390	8	2022	12952	PRE 0102	PRE	10554564-1	1	3	10/08/2022 18:16:13	12/08/2022 09:04:24	INTERNA;NAO PROGRAMADA;MEIO AMBIENTE;ARVORE OU VEGETACAO	13800	14	39827	543,2427777
971	390	8	2022	12999	VTA 0104	VTA	10554568-1	1	3	10/08/2022 18:16:29	11/08/2022 14:12:00	INTERNA;NAO PROGRAMADA;MEIO AMBIENTE;VENTO	13800	226	65809	4503,112779
972	390	8	2022	12853	BAL 0110	BAL	10554599-1	1	3	10/08/2022 18:17:38	12/08/2022 03:47:50	INTERNA;NAO PROGRAMADA;MEIO AMBIENTE;ARVORE OU VEGETACAO	13800	39	67048	1306,63
973	390	8	2022	16579	GUM 0107	GUM	10554611-1	1	3	10/08/2022 18:18:22	11/08/2022 07:48:42	INTERNA;NAO PROGRAMADA;MEIO AMBIENTE;VENTO	240	1	79530	13,50555555
974	390	8	2022	12907	EGU 0105	EGU	10554619-1	1	3	10/08/2022 18:18:48	11/08/2022 17:32:07	INTERNA;NAO PROGRAMADA;MEIO AMBIENTE;VENTO	13800	68	20982	1579,092223
975	390	8	2022	12957	PER 0105	PER	10554632-1	1	3	11/08/2022 10:07:30	11/08/2022 16:30:37	INTERNA;NAO PROGRAMADA;MEIO AMBIENTE;VENTO	240	177	105368	1130,194168



976	390	8	2022	16579	GUM 0103	GUM	10554649-1	1	3	10/08/2022 18:20:20	11/08/2022 05:13:34	INTERNA;NAO PROGRAMADA;MEIO AMBIENTE;ARVORE OU VEGETACAO	13800	197	79530	2144,782777
977	390	8	2022	15834	ITP 0108	ITP	10554660-1	1	3	10/08/2022 18:20:41	11/08/2022 11:55:54	INTERNA;NAO PROGRAMADA;MEIO AMBIENTE;ARVORE OU VEGETACAO	13800	2	61596	35,1738889
978	390	8	2022	16593	VAR 0109	VAR	10554664-1	1	3	10/08/2022 18:20:46	10/08/2022 21:30:00	INTERNA;NAO PROGRAMADA;MEIO AMBIENTE;VENTO	13800	473	108970	1491,789442
979	390	8	2022	15822	TSE 0112	TSE	10554671-1	1	3	10/08/2022 12:20:51	10/08/2022 23:42:23	INTERNA;NAO PROGRAMADA;MEIO AMBIENTE;ARVORE OU VEGETACAO	13800	227	121386	2578,467777
980	390	8	2022	12983	TIR 0108	TIR	10554672-1	1	3	10/08/2022 18:20:49	11/08/2022 13:32:05	INTERNA;NAO PROGRAMADA;MEIO AMBIENTE;ARVORE OU VEGETACAO	13800	40	124615	767,5111113
981	390	8	2022	15830	MAD 0104	MAD	10554676-1	1	3	10/08/2022 15:41:38	12/08/2022 10:34:09	INTERNA;NAO PROGRAMADA;MEIO AMBIENTE;ARVORE OU VEGETACAO	240	3	97889	128,6258334
982	390	8	2022	15835	ITA 0110	ITA	10554707-1	1	3	10/08/2022 18:22:19	11/08/2022 08:21:54	INTERNA;NAO PROGRAMADA;MEIO AMBIENTE;VENTO	13800	144	20455	2014,999999
983	390	8	2022	16580	IVI 0107	IVI	10554716-1	1	3	10/08/2022 18:22:24	10/08/2022 19:30:00	INTERNA;NAO PROGRAMADA;MEIO AMBIENTE;VENTO	13800	189	74548	212,94
984	390	8	2022	12907	EGU 0102	EGU	10554731-1	1	3	10/08/2022 16:05:32	11/08/2022 16:10:24	INTERNA;NAO PROGRAMADA;MEIO AMBIENTE;ARVORE OU VEGETACAO	13800	9	20982	216,7300001
985	390	8	2022	12997	VPR 0102	VPR	10554752-1	1	3	10/08/2022 18:23:59	12/08/2022 15:01:14	INTERNA;NAO PROGRAMADA;MEIO AMBIENTE;ARVORE OU VEGETACAO	13800	34	77758	1517,108333
986	390	8	2022	15821	TAI 0102	TAI	10554772-1	1	3	10/08/2022 18:24:57	11/08/2022 18:03:15	INTERNA;NAO PROGRAMADA;MEIO AMBIENTE;VENTO	240	1	84354	23,63833333
987	390	8	2022	16593	VAR 0110	VAR	10554804-1	1	3	10/08/2022 18:26:20	12/08/2022 11:05:34	INTERNA;NAO PROGRAMADA;MEIO AMBIENTE;VENTO	240	2	108970	81,30777777
988	390	8	2022	12892	COI 0103	COI	10554824-1	1	3	10/08/2022 18:27:15	13/08/2022 12:28:27	INTERNA;NAO PROGRAMADA;MEIO AMBIENTE;ARVORE OU VEGETACAO	240	1	26842	66,02
989	390	8	2022	12845	BAR 0115	BAR	10554840-1	1	3	10/08/2022 18:27:55	11/08/2022 06:29:54	INTERNA;NAO PROGRAMADA;MEIO AMBIENTE;ARVORE OU VEGETACAO	13800	55	118692	661,8180553
990	390	8	2022	16606	SER 0106	SER	10554842-1	1	3	10/08/2022 18:27:58	11/08/2022 12:50:40	INTERNA;NAO PROGRAMADA;MEIO AMBIENTE;VENTO	13800	271	18577	4980,603613
991	390	8	2022	16606	SER 0106	SER	10554842-1	1	3	10/08/2022 18:27:58	11/08/2022 12:50:40	INTERNA;NAO PROGRAMADA;MEIO AMBIENTE;VENTO	13800	38	18577	698,3766667
992	390	8	2022	12922	ITR 0103	ITR	10554856-1	1	3	10/08/2022 18:29:38	11/08/2022 02:15:08	INTERNA;NAO PROGRAMADA;MEIO AMBIENTE;VENTO	13800	1977	95469	15338,225
993	390	8	2022	12952	PRE 0105	PRE	10554884-1	1	3	10/08/2022 17:12:21	11/08/2022 11:00:00	INTERNA;NAO PROGRAMADA;MEIO AMBIENTE;VENTO	13800	4	39827	71,17666667
994	390	8	2022	12947	NAC 0104	NAC	10554928-1	1	3	10/08/2022 18:32:02	11/08/2022 00:45:16	INTERNA;NAO PROGRAMADA;MEIO AMBIENTE;VENTO	13800	2	110076	12,44111111
995	390	8	2022	12947	NAC 0109	NAC	10554928-1	1	3	10/08/2022 18:32:02	11/08/2022 00:45:16	INTERNA;NAO PROGRAMADA;MEIO AMBIENTE;VENTO	13800	4195	110076	30785,47363
996	390	8	2022	12947	NAC 0104	NAC	10554928-1	1	3	10/08/2022 18:32:02	11/08/2022 00:45:16	INTERNA;NAO PROGRAMADA;MEIO AMBIENTE;VENTO	13800	2	110076	12,44111111
997	390	8	2022	12986	TTI 0105	TTI	10554954-1	1	3	10/08/2022 18:32:50	11/08/2022 05:00:16	INTERNA;NAO PROGRAMADA;MEIO AMBIENTE;VENTO	13800	205	32795	2143,730554
998	390	8	2022	16598	CAC 2302	CAC	10554992-1	1	3	10/08/2022 18:34:03	11/08/2022 17:07:48	INTERNA;NAO PROGRAMADA;MEIO AMBIENTE;ARVORE OU VEGETACAO	23000	7	25979	157,9375
999	390	8	2022	16571	ALV 0114	ALV	10555002-1	1	3	10/08/2022 16:04:45	10/08/2022 19:44:48	INTERNA;NAO PROGRAMADA;MEIO AMBIENTE;VENTO	13800	512	73857	1877,76
1000	390	8	2022	15835	AMR 0103	AMR	10555003-1	1	3	10/08/2022 18:34:36	10/08/2022 20:24:58	INTERNA;NAO PROGRAMADA;MEIO AMBIENTE;ARVORE OU VEGETACAO	13800	556	20455	706,4097192
1001	390	8	2022	15835	ITA 0103	ITA	10555003-1	1	3	10/08/2022 18:34:36	10/08/2022 20:24:58	INTERNA;NAO PROGRAMADA;MEIO AMBIENTE;ARVORE OU VEGETACAO	13800	91	20455	167,389445
1002	390	8	2022	12987	UTI 0103	UTI	10555013-1	1	3	10/08/2022 18:34:01	11/08/2022 16:25:35	INTERNA;NAO PROGRAMADA;MEIO AMBIENTE;VENTO	13800	95	65844	2076,647223



1003	390	8	2022	12928	SLOU 0102	SLO	10555017-1	1	3	10/08/2022 18:35:28	11/08/2022 04:38:00	INTERNA;NAO PROGRAMADA;MEIO AMBIENTE;VENTO	13800	39	18924	391,6466665
1004	390	8	2022	15834	ITP 0111	ITP	10555020-1	1	3	10/08/2022 18:35:00	11/08/2022 13:33:00	INTERNA;NAO PROGRAMADA;MEIO AMBIENTE;ARVORE OU VEGETACAO	13800	3	61596	56,9
1005	390	8	2022	13000	VIT 0107	VIT	10555034-1	1	3	10/08/2022 18:36:10	11/08/2022 17:55:00	INTERNA;NAO PROGRAMADA;MEIO AMBIENTE;VENTO	13800	61	102178	1422,147222
1006	390	8	2022	12928	JUQ 0106	JUQ	10555044-1	1	3	10/08/2022 18:36:34	11/08/2022 08:05:23	INTERNA;NAO PROGRAMADA;MEIO AMBIENTE;ARVORE OU VEGETACAO	13800	3	18924	40,44083335
1007	390	8	2022	16602	RTA 0102	RTA	10555089-1	1	3	10/08/2022 16:01:46	11/08/2022 14:50:00	INTERNA;NAO PROGRAMADA;MEIO AMBIENTE;VENTO	13800	20	17273	456,0777777
1008	390	8	2022	12912	GNA 0106	GNA	10555093-1	1	3	10/08/2022 18:39:26	10/08/2022 22:38:05	INTERNA;NAO PROGRAMADA;MEIO AMBIENTE;VENTO	13800	554	91152	2203,535
1009	390	8	2022	16571	ALV 0112	ALV	10555107-1	1	3	10/08/2022 18:40:51	11/08/2022 18:00:35	INTERNA;NAO PROGRAMADA;MEIO AMBIENTE;VENTO	13800	168	73857	907,62
1010	390	8	2022	16571	ALV 0112	ALV	10555107-1	1	3	10/08/2022 18:40:51	11/08/2022 18:00:35	INTERNA;NAO PROGRAMADA;MEIO AMBIENTE;VENTO	13800	159	73857	3567,7725
1011	390	8	2022	12948	NMU 0103	NMU	10555116-1	1	3	10/08/2022 17:17:19	10/08/2022 21:20:08	INTERNA;NAO PROGRAMADA;MEIO AMBIENTE;ARVORE OU VEGETACAO	13800	2178	15421	7329,786679
1012	390	8	2022	12853	BAL 0103	BAL	10555124-1	1	3	10/08/2022 18:41:06	12/08/2022 09:17:45	INTERNA;NAO PROGRAMADA;MEIO AMBIENTE;ARVORE OU VEGETACAO	13800	58	67048	2239,428333
1013	390	8	2022	12968	RGR 0104	RGR	10555129-1	1	3	10/08/2022 18:01:10	11/08/2022 23:59:12	INTERNA;NAO PROGRAMADA;MEIO AMBIENTE;ARVORE OU VEGETACAO	13800	488	41839	14624,00444
1014	390	8	2022	15834	ITP 0109	ITP	10555137-1	1	3	10/08/2022 18:13:23	11/08/2022 16:17:16	INTERNA;NAO PROGRAMADA;MEIO AMBIENTE;ARVORE OU VEGETACAO	13800	106	61596	2338,860555
1015	390	8	2022	15826	MSA 0112	MSA	10555150-1	1	3	10/08/2022 18:09:24	11/08/2022 08:39:00	INTERNA;NAO PROGRAMADA;MEIO AMBIENTE;VENTO	13800	119	88135	1724,706667
1016	390	8	2022	12966	RPI 0105	RPI	10555182-1	1	3	10/08/2022 18:43:11	11/08/2022 01:29:06	INTERNA;NAO PROGRAMADA;MEIO AMBIENTE;VENTO	13800	870	68081	5885,791672
1017	390	8	2022	12947	NAC 0109	NAC	10555209-1	1	3	10/08/2022 18:15:33	11/08/2022 17:10:58	INTERNA;NAO PROGRAMADA;MEIO AMBIENTE;ARVORE OU VEGETACAO	13800	25	110076	573,0902779
1018	390	8	2022	15832	LIM 0106	LIM	10555271-1	1	3	10/08/2022 10:44:01	11/08/2022 09:29:25	INTERNA;NAO PROGRAMADA;MEIO AMBIENTE;ARVORE OU VEGETACAO	13800	42	56231	955,78
1019	390	8	2022	12999	VTA 0105	VTA	10555301-1	1	3	10/08/2022 14:37:29	11/08/2022 00:28:34	INTERNA;NAO PROGRAMADA;MEIO AMBIENTE;ARVORE OU VEGETACAO	13800	941	65809	1902,652773
1020	390	8	2022	12999	VTA 0105	VTA	10555301-1	1	3	10/08/2022 14:37:29	11/08/2022 00:28:34	INTERNA;NAO PROGRAMADA;MEIO AMBIENTE;ARVORE OU VEGETACAO	13800	13	65809	128,0680555
1021	390	8	2022	12912	GNA 0113	GNA	10555317-1	1	3	10/08/2022 18:49:38	11/08/2022 14:05:55	INTERNA;NAO PROGRAMADA;MEIO AMBIENTE;VENTO	13800	47	91152	905,7552775
1022	390	8	2022	15826	MSA 0111	MSA	10555330-1	1	3	10/08/2022 17:55:45	11/08/2022 03:00:51	INTERNA;NAO PROGRAMADA;MEIO AMBIENTE;VENTO	240	135	88135	1226,475
1023	390	8	2022	15818	VFO 0105	VFO	10555337-1	1	3	11/08/2022 10:47:18	11/08/2022 12:05:04	INTERNA;NAO PROGRAMADA;MEIO AMBIENTE;VENTO	240	60	70206	77,766667
1024	390	8	2022	12936	MEN 0107	MEN	10555344-1	1	3	10/08/2022 18:50:47	11/08/2022 16:24:57	INTERNA;NAO PROGRAMADA;MEIO AMBIENTE;ARVORE OU VEGETACAO	13800	148	19323	3192,083334
1025	390	8	2022	12936	MEN 0107	MEN	10555344-1	1	3	10/08/2022 18:50:47	11/08/2022 16:24:57	INTERNA;NAO PROGRAMADA;MEIO AMBIENTE;ARVORE OU VEGETACAO	13800	154	19323	3319,384445
1026	390	8	2022	16595	ALP 0111	ALP	10555357-1	1	3	10/08/2022 10:16:37	11/08/2022 13:30:18	INTERNA;NAO PROGRAMADA;MEIO AMBIENTE;ARVORE OU VEGETACAO	13800	21	29239	571,7891666
1027	390	8	2022	12997	VPR 0108	VPR	10555360-1	1	3	10/08/2022 21:48:22	11/08/2022 01:28:04	INTERNA;NAO PROGRAMADA;MEIO AMBIENTE;VENTO	13800	32	77758	117,1733333
1028	390	8	2022	16571	ALV 0112	ALV	10555373-1	1	3	10/08/2022 18:50:37	11/08/2022 11:17:14	INTERNA;NAO PROGRAMADA;MEIO AMBIENTE;VENTO	13800	237	73857	3897,135835
1029	390	8	2022	12928	JUQ 0102	JUQ	10555414-1	1	3	10/08/2022 18:54:10	13/08/2022 08:00:09	INTERNA;NAO PROGRAMADA;MEIO AMBIENTE;ARVORE OU VEGETACAO	13800	12	18924	733,1966666



1030	390	8	2022	15830	MAD 0108	MAD	10555428-1	1	3	10/08/2022 18:54:50	11/08/2022 09:55:09	INTERNA;NAO PROGRAMADA;MEIO AMBIENTE;VENTO	13800	144	97889	2160,760001
1031	390	8	2022	16579	GUM 0102	GUM	10555436-1	1	3	10/08/2022 18:55:12	12/08/2022 08:34:24	INTERNA;NAO PROGRAMADA;MEIO AMBIENTE;VENTO	240	1	79530	37,65333333
1032	390	8	2022	12999	VTA 0103	VTA	10555450-1	1	3	10/08/2022 18:56:25	11/08/2022 08:48:37	INTERNA;NAO PROGRAMADA;MEIO AMBIENTE;VENTO	13800	79	65809	1095,73
1033	390	8	2022	16582	JGL 0102	JGL	10555452-1	1	3	10/08/2022 18:56:34	12/08/2022 01:16:37	INTERNA;NAO PROGRAMADA;MEIO AMBIENTE;ARVORE OU VEGETACAO	240	1	28105	30,33416667
1034	390	8	2022	15830	MAD 0115	MAD	10555458-1	1	3	11/08/2022 06:55:00	11/08/2022 07:48:25	INTERNA;NAO PROGRAMADA;MEIO AMBIENTE;ARVORE OU VEGETACAO	240	1	97889	0,890277783
1035	390	8	2022	12922	ITR 0105	ITR	10555460-1	1	3	10/08/2022 18:57:07	10/08/2022 20:16:12	INTERNA;NAO PROGRAMADA;MEIO AMBIENTE;ARVORE OU VEGETACAO	13800	7498	95469	15541,95776
1036	390	8	2022	12922	ITR 0105	ITR	10555460-1	1	3	10/08/2022 18:57:07	10/08/2022 20:16:12	INTERNA;NAO PROGRAMADA;MEIO AMBIENTE;ARVORE OU VEGETACAO	13800	15	95469	63,10416675
1037	390	8	2022	12957	PER 0105	PER	10555464-1	1	3	11/08/2022 10:12:00	11/08/2022 10:35:26	INTERNA;NAO PROGRAMADA;MEIO AMBIENTE;VENTO	13800	190	105368	74,2055545
1038	390	8	2022	16579	GUM 0109	GUM	10555472-1	1	3	10/08/2022 18:21:46	11/08/2022 18:50:59	INTERNA;NAO PROGRAMADA;MEIO AMBIENTE;VENTO	13800	61	79530	48,62222223
1039	390	8	2022	16579	GUM 0109	GUM	10555472-1	1	3	10/08/2022 18:21:46	11/08/2022 18:50:59	INTERNA;NAO PROGRAMADA;MEIO AMBIENTE;VENTO	13800	68	79530	1665,112223
1040	390	8	2022	16593	IMG 0104	IMG	10555491-1	1	3	10/08/2022 18:58:29	11/08/2022 15:49:12	INTERNA;NAO PROGRAMADA;MEIO AMBIENTE;VENTO	13800	1	108970	20,84527778
1041	390	8	2022	12956	PEN 0109	PEN	10555511-1	1	3	10/08/2022 18:59:31	11/08/2022 08:19:15	INTERNA;NAO PROGRAMADA;MEIO AMBIENTE;VENTO	13800	59	59158	786,4044441
1042	390	8	2022	12952	PRE 0102	PRE	10555523-1	1	3	10/08/2022 19:00:23	13/08/2022 15:31:48	INTERNA;NAO PROGRAMADA;MEIO AMBIENTE;ARVORE OU VEGETACAO	240	2	39827	9,493333333
1043	390	8	2022	12952	PRE 0102	PRE	10555523-1	1	3	10/08/2022 19:00:23	13/08/2022 15:31:48	INTERNA;NAO PROGRAMADA;MEIO AMBIENTE;ARVORE OU VEGETACAO	240	1	39827	68,52361112
1044	390	8	2022	12857	BSI 0109	BSI	10555574-1	1	3	10/08/2022 18:52:50	11/08/2022 10:30:54	INTERNA;NAO PROGRAMADA;MEIO AMBIENTE;VENTO	13800	134	92423	2095,015556
1045	390	8	2022	12922	ITR 0104	ITR	10555614-1	1	3	10/08/2022 19:04:45	11/08/2022 04:30:00	INTERNA;NAO PROGRAMADA;MEIO AMBIENTE;VENTO	13800	1183	95469	9420,901384
1046	390	8	2022	12977	SUM 0106	SUM	10555645-1	1	3	10/08/2022 19:07:20	11/08/2022 12:40:00	INTERNA;NAO PROGRAMADA;MEIO AMBIENTE;ARVORE OU VEGETACAO	13800	133	28171	2333,411112
1047	390	8	2022	12958	PNH 0109	PNH	10555651-1	1	3	10/08/2022 19:07:28	12/08/2022 03:13:13	INTERNA;NAO PROGRAMADA;MEIO AMBIENTE;VENTO	13800	36	24680	44,28
1048	390	8	2022	12958	PNH 0109	PNH	10555651-1	1	3	10/08/2022 19:07:28	12/08/2022 03:13:13	INTERNA;NAO PROGRAMADA;MEIO AMBIENTE;VENTO	13800	35	24680	36,45833333
1049	390	8	2022	12958	PNH 0109	PNH	10555651-1	1	3	10/08/2022 19:07:28	12/08/2022 03:13:13	INTERNA;NAO PROGRAMADA;MEIO AMBIENTE;VENTO	13800	1	24680	1,043888883
1050	390	8	2022	12958	PNH 0109	PNH	10555651-1	1	3	10/08/2022 19:07:28	12/08/2022 03:13:13	INTERNA;NAO PROGRAMADA;MEIO AMBIENTE;VENTO	13800	29	24680	930,7791667
1051	390	8	2022	12892	COI 0103	COI	10555667-1	1	3	10/08/2022 19:08:22	13/08/2022 12:47:45	INTERNA;NAO PROGRAMADA;MEIO AMBIENTE;ARVORE OU VEGETACAO	240	1	26842	65,65638888
1052	390	8	2022	12887	CLA 0113	CLA	10555675-1	1	3	10/08/2022 19:08:43	11/08/2022 23:00:46	INTERNA;NAO PROGRAMADA;MEIO AMBIENTE;VENTO	13800	51	54428	1421,2425
1053	390	8	2022	12868	CAA 0104	CAA	10555709-1	1	3	10/08/2022 10:02:42	12/08/2022 11:53:15	INTERNA;NAO PROGRAMADA;MEIO AMBIENTE;ARVORE OU VEGETACAO	240	13	54899	647,9525
1054	390	8	2022	16593	VAR 0111	VAR	10555714-1	1	3	11/08/2022 10:29:00	11/08/2022 11:09:06	INTERNA;NAO PROGRAMADA;MEIO AMBIENTE;DESCARGA ATMOSFERICA	13800	139	108970	92,89833333
1055	390	8	2022	12934	MAT 0105	MAT	10555726-1	1	3	10/08/2022 19:11:41	11/08/2022 01:55:09	INTERNA;NAO PROGRAMADA;MEIO AMBIENTE;ARVORE OU VEGETACAO	13800	2	134481	13,4488889
1056	390	8	2022	12934	MAT 0105	MAT	10555726-1	1	3	10/08/2022 19:11:41	11/08/2022 01:55:09	INTERNA;NAO PROGRAMADA;MEIO AMBIENTE;ARVORE OU VEGETACAO	13800	546	134481	3671,54667



1057	390	8	2022	12912	GNA 0105	GNA	10555748-1	1	3	10/08/2022 19:13:18	11/08/2022 12:20:46	INTERNA;NAO PROGRAMADA;MEIO AMBIENTE;ARVORE OU VEGETACAO	13800	271	91152	4640,724446
1058	390	8	2022	12977	SUM 0102	SUM	10555753-1	1	3	10/08/2022 18:54:06	11/08/2022 02:45:09	INTERNA;NAO PROGRAMADA;MEIO AMBIENTE;ARVORE OU VEGETACAO	13800	215	28171	1687,929167
1059	390	8	2022	16593	VAR 0114	VAR	10555773-1	1	3	10/08/2022 17:51:59	11/08/2022 08:29:00	INTERNA;NAO PROGRAMADA;MEIO AMBIENTE;VENTO	13800	19	108970	277,7219446
1060	390	8	2022	16588	PPU 0113	PPU	10555775-1	1	3	10/08/2022 16:30:58	11/08/2022 01:57:27	INTERNA;NAO PROGRAMADA;MEIO AMBIENTE;ARVORE OU VEGETACAO	13800	215	52438	1864,261944
1061	390	8	2022	16591	TUC 0106	TUC	10555780-1	1	3	11/08/2022 07:58:10	11/08/2022 11:03:01	INTERNA;NAO PROGRAMADA;MEIO AMBIENTE;VENTO	240	1	50136	3,080833333
1062	390	8	2022	16574	CAM 0103	CAM	10555796-1	1	3	10/08/2022 19:16:40	12/08/2022 08:45:00	INTERNA;NAO PROGRAMADA;MEIO AMBIENTE;VENTO	13800	88	54150	3297,555555
1063	390	8	2022	15837	EMB 0106	EMB	10555814-1	1	3	10/08/2022 19:17:39	11/08/2022 16:21:14	INTERNA;NAO PROGRAMADA;MEIO AMBIENTE;VENTO	240	1	147252	21,05972222
1064	390	8	2022	12857	BSI 0112	BSI	10555819-1	1	3	10/08/2022 19:17:59	10/08/2022 23:37:17	INTERNA;NAO PROGRAMADA;MEIO AMBIENTE;VENTO	13800	427	92423	1845,351667
1065	390	8	2022	12892	COI 0105	COI	10555827-1	1	3	10/08/2022 16:32:57	11/08/2022 17:05:27	INTERNA;NAO PROGRAMADA;MEIO AMBIENTE;ARVORE OU VEGETACAO	13800	125	26842	3067,708333
1066	390	8	2022	15817	ERM 0103	ERM	10555859-1	1	3	10/08/2022 19:20:36	10/08/2022 22:35:00	INTERNA;NAO PROGRAMADA;MEIO AMBIENTE;VENTO	13800	121	89458	392,04
1067	390	8	2022	12926	JCI 0104	JCI	10555864-1	1	3	10/08/2022 19:20:58	11/08/2022 01:37:19	INTERNA;NAO PROGRAMADA;MEIO AMBIENTE;VENTO	13800	753	46405	4723,1925
1068	390	8	2022	12971	SMA 0111	SMA	10555897-1	1	3	10/08/2022 19:23:10	12/08/2022 14:31:00	INTERNA;NAO PROGRAMADA;MEIO AMBIENTE;ARVORE OU VEGETACAO	240	1	96062	43,13055555
1069	390	8	2022	16580	IVI 0110	IVI	10555911-1	1	3	10/08/2022 19:23:47	11/08/2022 08:45:55	INTERNA;NAO PROGRAMADA;MEIO AMBIENTE;VENTO	13800	83	74548	1109,617777
1070	390	8	2022	12934	MAT 0111	MAT	10555928-1	1	3	10/08/2022 19:24:44	11/08/2022 10:20:00	INTERNA;NAO PROGRAMADA;MEIO AMBIENTE;VENTO	240	180	134481	2685,800001
1071	390	8	2022	12966	RPI 0102	RPI	10555934-1	1	3	10/08/2022 19:25:12	11/08/2022 00:17:34	INTERNA;NAO PROGRAMADA;MEIO AMBIENTE;VENTO	13800	612	68081	2982,140003
1072	390	8	2022	12966	RPI 0102	RPI	10555934-1	1	3	10/08/2022 19:25:12	11/08/2022 00:17:34	INTERNA;NAO PROGRAMADA;MEIO AMBIENTE;VENTO	13800	156	68081	760,1533342
1073	390	8	2022	16593	IMG 0103	IMG	10555948-1	1	3	10/08/2022 17:25:33	12/08/2022 15:50:00	INTERNA;NAO PROGRAMADA;MEIO AMBIENTE;VENTO	13800	12	108970	556,89
1074	390	8	2022	12947	NAC 0104	NAC	10556042-1	1	3	10/08/2022 19:33:02	13/08/2022 09:00:00	INTERNA;NAO PROGRAMADA;MEIO AMBIENTE;VENTO	13800	2	110076	122,8988889
1075	390	8	2022	16586	MON 0115	MON	10556070-1	1	3	10/08/2022 19:34:41	11/08/2022 12:26:00	INTERNA;NAO PROGRAMADA;MEIO AMBIENTE;ARVORE OU VEGETACAO	13800	97	36276	1634,961945
1076	390	8	2022	12995	VPA 0105	VPA	10556119-1	1	3	10/08/2022 19:40:20	11/08/2022 13:35:21	INTERNA;NAO PROGRAMADA;MEIO AMBIENTE;VENTO	13800	2220	22818	15497,34333
1077	390	8	2022	12952	PRE 0103	PRE	10556124-1	1	3	10/08/2022 19:39:37	11/08/2022 15:40:00	INTERNA;NAO PROGRAMADA;MEIO AMBIENTE;ARVORE OU VEGETACAO	13800	5	39827	100,0319444
1078	390	8	2022	12883	CAT 0106	CAT	10556128-1	1	3	10/08/2022 19:39:43	11/08/2022 18:07:05	INTERNA;NAO PROGRAMADA;MEIO AMBIENTE;VENTO	13800	58	19528	1302,454445
1079	390	8	2022	16591	TUC 0102	TUC	10556143-1	1	3	10/08/2022 19:41:14	12/08/2022 04:22:20	INTERNA;NAO PROGRAMADA;MEIO AMBIENTE;VENTO	240	1	50136	32,685
1080	390	8	2022	12835	ANC 0108	ANC	10556154-1	1	3	10/08/2022 19:42:32	12/08/2022 10:39:00	INTERNA;NAO PROGRAMADA;MEIO AMBIENTE;VENTO	13800	48	48619	1869,173334
1081	390	8	2022	16598	CAC 2302	CAC	10556253-1	1	3	10/08/2022 19:13:20	11/08/2022 14:50:00	INTERNA;NAO PROGRAMADA;MEIO AMBIENTE;ARVORE OU VEGETACAO	23000	89	25979	1745,388889
1082	390	8	2022	12928	JUQ 0103	JUQ	10556274-1	1	3	10/08/2022 17:03:01	11/08/2022 14:43:04	INTERNA;NAO PROGRAMADA;MEIO AMBIENTE;ARVORE OU VEGETACAO	13800	599	18924	11719,64139
1083	390	8	2022	12928	JUQ 0103	JUQ	10556274-1	1	3	10/08/2022 17:03:01	11/08/2022 14:43:04	INTERNA;NAO PROGRAMADA;MEIO AMBIENTE;ARVORE OU VEGETACAO	13800	23	18924	24,55888902



1084	390	8	2022	16591	TUC 0102	TUC	10556291-1	1	3	10/08/2022 19:45:47	11/08/2022 10:36:58	INTERNA;NAO PROGRAMADA;MEIO AMBIENTE;ARVORE OU VEGETACAO	13800	210	50136	3119,141666
1085	390	8	2022	12887	CLA 0107	CLA	10556296-1	1	3	10/08/2022 19:53:21	12/08/2022 14:26:00	INTERNA;NAO PROGRAMADA;MEIO AMBIENTE;ARVORE OU VEGETACAO	13800	42	54428	1786,855
1086	390	8	2022	15822	TSE 0106	TSE	10556304-1	1	3	10/08/2022 19:54:02	11/08/2022 13:05:35	INTERNA;NAO PROGRAMADA;MEIO AMBIENTE;VENTO	13800	139	121386	2389,7575
1087	390	8	2022	12936	MEN 0110	MEN	10556305-1	1	3	10/08/2022 19:54:18	12/08/2022 12:48:59	INTERNA;NAO PROGRAMADA;MEIO AMBIENTE;VENTO	240	2	19323	81,82277777
1088	390	8	2022	12956	PEN 0111	PEN	10556345-1	1	3	10/08/2022 19:57:23	13/08/2022 08:05:32	INTERNA;NAO PROGRAMADA;MEIO AMBIENTE;ARVORE OU VEGETACAO	240	3	59158	180,4075
1089	390	8	2022	12987	UTI 0105	UTI	10556375-1	1	3	10/08/2022 19:59:28	11/08/2022 01:01:00	INTERNA;NAO PROGRAMADA;MEIO AMBIENTE;VENTO	13800	117	65844	587,9899994
1090	390	8	2022	12946	MOR 0106	MOR	10556421-1	1	3	10/08/2022 20:02:47	12/08/2022 11:45:47	INTERNA;NAO PROGRAMADA;MEIO AMBIENTE;ARVORE OU VEGETACAO	240	123	23237	4885,15
1091	390	8	2022	12954	PSD 0110	PSD	10556433-1	1	3	10/08/2022 20:03:42	11/08/2022 17:57:55	INTERNA;NAO PROGRAMADA;MEIO AMBIENTE;ARVORE OU VEGETACAO	13800	9	64364	197,1325001
1092	390	8	2022	16602	RTA 0102	RTA	10556455-1	1	3	10/08/2022 20:05:31	11/08/2022 15:02:28	INTERNA;NAO PROGRAMADA;MEIO AMBIENTE;ARVORE OU VEGETACAO	13800	13	17273	246,3391667
1093	390	8	2022	16597	BAT 0106	BAT	10556456-1	1	3	10/08/2022 20:05:32	13/08/2022 11:55:19	INTERNA;NAO PROGRAMADA;MEIO AMBIENTE;VENTO	240	3	31305	191,4891667
1094	390	8	2022	16571	ALV 0113	ALV	10556459-1	1	3	10/08/2022 20:20:31	10/08/2022 22:25:00	INTERNA;NAO PROGRAMADA;MEIO AMBIENTE;VENTO	13800	433	73857	277,12
1095	390	8	2022	16571	ALV 0113	ALV	10556459-1	1	3	10/08/2022 20:20:31	10/08/2022 22:25:00	INTERNA;NAO PROGRAMADA;MEIO AMBIENTE;VENTO	13800	4511	73857	9359,071919
1096	390	8	2022	16571	ALV 0113	ALV	10556459-1	1	3	10/08/2022 20:20:31	10/08/2022 22:25:00	INTERNA;NAO PROGRAMADA;MEIO AMBIENTE;VENTO	13800	1255	73857	1538,420833
1097	390	8	2022	16580	ROS 0102	ROS	10556498-1	1	3	10/08/2022 20:08:42	13/08/2022 07:09:43	INTERNA;NAO PROGRAMADA;MEIO AMBIENTE;ARVORE OU VEGETACAO	240	1	74548	59,01694445
1098	390	8	2022	15834	ITP 0102	ITP	10556539-1	1	3	10/08/2022 20:12:27	12/08/2022 06:13:44	INTERNA;NAO PROGRAMADA;MEIO AMBIENTE;ARVORE OU VEGETACAO	13800	71	61596	2415,518611
1099	390	8	2022	12981	TMO 0102	TMO	10556541-1	1	3	10/08/2022 20:12:45	11/08/2022 11:45:03	INTERNA;NAO PROGRAMADA;MEIO AMBIENTE;ARVORE OU VEGETACAO	13800	3	49781	4,55833335
1100	390	8	2022	12981	TMO 0102	TMO	10556541-1	1	3	10/08/2022 20:12:45	11/08/2022 11:45:03	INTERNA;NAO PROGRAMADA;MEIO AMBIENTE;ARVORE OU VEGETACAO	13800	114	49781	1771,37
1101	390	8	2022	12966	RPI 0111	RPI	10556546-1	1	3	10/08/2022 14:14:52	11/08/2022 15:49:57	INTERNA;NAO PROGRAMADA;MEIO AMBIENTE;ARVORE OU VEGETACAO	13800	134	68081	3428,352777
1102	390	8	2022	16599	GVI 0103	GVI	10556560-1	1	3	10/08/2022 20:14:17	12/08/2022 03:40:00	INTERNA;NAO PROGRAMADA;MEIO AMBIENTE;VENTO	240	1	93219	31,42861112
1103	390	8	2022	12911	GJU 0110	GJU	10556604-1	1	3	10/08/2022 20:17:06	10/08/2022 20:54:41	INTERNA;NAO PROGRAMADA;MEIO AMBIENTE;VENTO	13800	542	22242	339,5027748
1104	390	8	2022	12911	GJU 0110	GJU	10556604-1	1	3	10/08/2022 20:17:06	10/08/2022 20:54:41	INTERNA;NAO PROGRAMADA;MEIO AMBIENTE;VENTO	13800	42	22242	833,49
1105	390	8	2022	12928	JUQ 0102	JUQ	10556606-1	1	3	10/08/2022 20:17:16	11/08/2022 00:48:08	INTERNA;NAO PROGRAMADA;MEIO AMBIENTE;VENTO	13800	10	18924	45,1444445
1106	390	8	2022	12928	JUQ 0102	JUQ	10556606-1	1	3	10/08/2022 20:17:16	11/08/2022 00:48:08	INTERNA;NAO PROGRAMADA;MEIO AMBIENTE;VENTO	13800	169	18924	791,215834
1107	390	8	2022	12877	CRA 0114	CRA	10556617-1	1	3	10/08/2022 20:18:02	11/08/2022 06:25:41	INTERNA;NAO PROGRAMADA;MEIO AMBIENTE;VENTO	13800	479	86190	4851,0725
1108	390	8	2022	15827	MAZ 0113	MAZ	10556643-1	1	3	10/08/2022 20:20:27	11/08/2022 12:54:24	INTERNA;NAO PROGRAMADA;MEIO AMBIENTE;ARVORE OU VEGETACAO	240	2	152251	33,13166667
1109	390	8	2022	12983	TIR 0109	TIR	10556672-1	1	3	10/08/2022 20:24:00	11/08/2022 11:45:00	INTERNA;NAO PROGRAMADA;MEIO AMBIENTE;VENTO	13800	359	124615	5510,65
1110	390	8	2022	12966	RPI 0111	RPI	10556674-1	1	3	10/08/2022 20:22:19	12/08/2022 18:20:24	INTERNA;NAO PROGRAMADA;MEIO AMBIENTE;VENTO	13800	19	68081	873,451389



1111	390	8	2022	12966	RPI 0111	RPI	10556674-1	1	3	10/08/2022 20:22:19	12/08/2022 18:20:24	INTERNA;NAO PROGRAMADA;MEIO AMBIENTE;VENTO	13800	13	68081	61,52611118
1112	390	8	2022	12960	PRI 0102	PRI	10556676-1	1	3	10/08/2022 19:06:22	11/08/2022 15:39:33	INTERNA;NAO PROGRAMADA;MEIO AMBIENTE;VENTO	240	1	72396	20,55305555
1113	390	8	2022	12845	BAR 0107	BAR	10556799-1	1	3	10/08/2022 20:31:28	11/08/2022 21:57:47	INTERNA;NAO PROGRAMADA;MEIO AMBIENTE;ARVORE OU VEGETACAO	13800	36	118692	915,7900002
1114	390	8	2022	12928	JUQ 0106	JUQ	10556812-1	1	3	10/08/2022 20:32:24	10/08/2022 22:28:02	INTERNA;NAO PROGRAMADA;MEIO AMBIENTE;ARVORE OU VEGETACAO	13800	279	18924	569,6630542
1115	390	8	2022	12928	JUQ 0106	JUQ	10556812-1	1	3	10/08/2022 20:32:24	10/08/2022 22:28:02	INTERNA;NAO PROGRAMADA;MEIO AMBIENTE;ARVORE OU VEGETACAO	13800	16	18924	30,83555547
1116	390	8	2022	12835	ANC 0107	ANC	10556833-1	1	3	10/08/2022 20:34:18	13/08/2022 17:53:21	INTERNA;NAO PROGRAMADA;MEIO AMBIENTE;VENTO	240	1	48619	69,3175
1117	390	8	2022	12997	VPR 0111	VPR	10556887-1	1	3	10/08/2022 20:39:54	12/08/2022 14:07:05	INTERNA;NAO PROGRAMADA;MEIO AMBIENTE;VENTO	240	2	77758	82,9061111
1118	390	8	2022	12892	COI 0103	COI	10556948-1	1	3	10/08/2022 20:47:23	11/08/2022 16:05:00	INTERNA;NAO PROGRAMADA;MEIO AMBIENTE;ARVORE OU VEGETACAO	13800	17	26842	327,991389
1119	390	8	2022	12909	GCA 0103	GCA	10557066-1	1	3	10/08/2022 20:51:16	11/08/2022 14:04:18	INTERNA;NAO PROGRAMADA;MEIO AMBIENTE;VENTO	13800	316	19017	5440,64222
1120	390	8	2022	12907	EGU 0105	EGU	10557086-1	1	3	10/08/2022 20:52:55	12/08/2022 11:57:26	INTERNA;NAO PROGRAMADA;MEIO AMBIENTE;ARVORE OU VEGETACAO	13800	13	20982	507,9786112
1121	390	8	2022	15830	MAD 0110	MAD	10557088-1	1	3	10/08/2022 14:12:37	11/08/2022 10:34:54	INTERNA;NAO PROGRAMADA;MEIO AMBIENTE;VENTO	13800	111	97889	2261,224166
1122	390	8	2022	16583	MAU 0102	MAU	10557101-1	1	3	10/08/2022 20:54:50	11/08/2022 20:10:05	INTERNA;NAO PROGRAMADA;MEIO AMBIENTE;VENTO	240	2	88616	46,50833333
1123	390	8	2022	12895	COG 0109	COG	10557114-1	1	3	10/08/2022 20:55:35	12/08/2022 01:35:30	INTERNA;NAO PROGRAMADA;MEIO AMBIENTE;VENTO	13800	345	56640	9889,520835
1124	390	8	2022	12958	PNH 0106	PNH	10557123-1	1	3	10/08/2022 20:56:26	11/08/2022 16:38:43	INTERNA;NAO PROGRAMADA;MEIO AMBIENTE;ARVORE OU VEGETACAO	13800	19	24680	374,3897221
1125	390	8	2022	16589	SAC 0109	SAC	10557163-1	1	3	10/08/2022 19:10:40	12/08/2022 13:11:00	INTERNA;NAO PROGRAMADA;MEIO AMBIENTE;VENTO	13800	57	44991	2394,316666
1126	390	8	2022	16589	SAC 0109	SAC	10557163-1	1	3	10/08/2022 19:10:40	12/08/2022 13:11:00	INTERNA;NAO PROGRAMADA;MEIO AMBIENTE;VENTO	13800	317	44991	734,3833333
1127	390	8	2022	16578	COT 0108	COT	10557182-1	1	3	10/08/2022 21:01:19	11/08/2022 11:18:15	INTERNA;NAO PROGRAMADA;MEIO AMBIENTE;VENTO	13800	172	42461	2456,542221
1128	390	8	2022	12866	CPE 0106	CPE	10557183-1	1	3	10/08/2022 17:55:52	11/08/2022 15:00:00	INTERNA;NAO PROGRAMADA;MEIO AMBIENTE;ARVORE OU VEGETACAO	13800	110	41996	2317,577777
1129	390	8	2022	12996	VPC 0105	VPC	10557187-1	1	3	10/08/2022 09:48:20	12/08/2022 15:20:30	INTERNA;NAO PROGRAMADA;MEIO AMBIENTE;VENTO	13800	70	61147	3747,527778
1130	390	8	2022	15822	TSE 0113	TSE	10557205-1	1	3	10/08/2022 13:05:01	11/08/2022 12:41:44	INTERNA;NAO PROGRAMADA;MEIO AMBIENTE;ARVORE OU VEGETACAO	13800	181	121386	4273,761945
1131	390	8	2022	15822	TSE 0106	TSE	10557220-1	1	3	10/08/2022 14:17:09	11/08/2022 19:00:00	INTERNA;NAO PROGRAMADA;MEIO AMBIENTE;VENTO	13800	92	121386	2641,703333
1132	390	8	2022	12987	UTI 0103	UTI	10557246-1	1	3	10/08/2022 15:06:18	12/08/2022 04:42:44	INTERNA;NAO PROGRAMADA;MEIO AMBIENTE;ARVORE OU VEGETACAO	13800	231	65844	8687,268332
1133	390	8	2022	12936	MEN 0107	MEN	10557284-1	1	3	10/08/2022 21:10:18	11/08/2022 17:15:00	INTERNA;NAO PROGRAMADA;MEIO AMBIENTE;VENTO	13800	61	19323	1190,465833
1134	390	8	2022	15815	GER 0104	GER	10557314-1	1	3	10/08/2022 21:11:43	11/08/2022 10:12:00	INTERNA;NAO PROGRAMADA;MEIO AMBIENTE;VENTO	13800	284	68438	3693,34111
1135	390	8	2022	12967	RBO 0105	RBO	10557355-1	1	3	10/08/2022 21:17:44	11/08/2022 03:38:00	INTERNA;NAO PROGRAMADA;MEIO AMBIENTE;ARVORE OU VEGETACAO	13800	5552	86782	6143,422205
1136	390	8	2022	12967	RBO 0105	RBO	10557355-1	1	3	10/08/2022 21:17:44	11/08/2022 03:38:00	INTERNA;NAO PROGRAMADA;MEIO AMBIENTE;ARVORE OU VEGETACAO	13800	909	86782	51,51
1137	390	8	2022	12967	RBO 0105	RBO	10557355-1	1	3	10/08/2022 21:17:44	11/08/2022 03:38:00	INTERNA;NAO PROGRAMADA;MEIO AMBIENTE;ARVORE OU VEGETACAO	13800	246	86782	631,0433333



1138	390	8	2022	15839	CTA 0107	CTA	10557359-1	1	3	10/08/2022 21:17:57	12/08/2022 10:23:28	INTERNA;NAO PROGRAMADA;MEIO AMBIENTE;VENTO	240	1	45266	37,09194445
1139	390	8	2022	15823	SAM 0104	SAM	10557361-1	1	3	10/08/2022 15:30:54	12/08/2022 12:02:03	INTERNA;NAO PROGRAMADA;MEIO AMBIENTE;VENTO	240	1	49729	44,51916667
1140	390	8	2022	12934	MAT 0102	MAT	10557376-1	1	3	10/08/2022 21:19:12	12/08/2022 09:20:52	INTERNA;NAO PROGRAMADA;MEIO AMBIENTE;VENTO	240	2	134481	72,05555557
1141	390	8	2022	12855	BRA 0111	BRA	10557390-1	1	3	10/08/2022 12:26:14	11/08/2022 21:38:14	INTERNA;NAO PROGRAMADA;MEIO AMBIENTE;VENTO	13800	191	23253	6341,2
1142	390	8	2022	16576	CPI 0108	CPI	10557400-1	1	3	10/08/2022 14:37:07	11/08/2022 16:10:58	INTERNA;NAO PROGRAMADA;MEIO AMBIENTE;VENTO	13800	134	84433	3425,598333
1143	390	8	2022	12845	BAR 0114	BAR	10557426-1	1	3	10/08/2022 19:37:42	12/08/2022 02:40:36	INTERNA;NAO PROGRAMADA;MEIO AMBIENTE;ARVORE OU VEGETACAO	240	3	118692	93,145
1144	390	8	2022	15817	ERM 0105	ERM	10557445-1	1	3	10/08/2022 15:52:21	11/08/2022 04:25:13	INTERNA;NAO PROGRAMADA;MEIO AMBIENTE;VENTO	13800	91	89458	1141,522778
1145	390	8	2022	15817	ERM 0105	ERM	10557445-1	1	3	10/08/2022 15:52:21	11/08/2022 04:25:13	INTERNA;NAO PROGRAMADA;MEIO AMBIENTE;VENTO	13800	2	89458	3,527777767
1146	390	8	2022	15830	MAD 0109	MAD	10557474-1	1	3	10/08/2022 14:25:20	11/08/2022 11:22:00	INTERNA;NAO PROGRAMADA;MEIO AMBIENTE;VENTO	13800	38	97889	795,888891
1147	390	8	2022	16600	JAC 0103	JAC	10557508-1	1	3	10/08/2022 21:35:07	10/08/2022 21:39:59	INTERNA;NAO PROGRAMADA;MEIO AMBIENTE;VENTO	13800	709	64483	57,50778172
1148	390	8	2022	16600	JAC 0103	JAC	10557508-1	1	3	10/08/2022 21:35:07	10/08/2022 21:39:59	INTERNA;NAO PROGRAMADA;MEIO AMBIENTE;VENTO	13800	721	64483	1317,427218
1149	390	8	2022	16600	JAC 0103	JAC	10557508-1	1	3	10/08/2022 21:35:07	10/08/2022 21:39:59	INTERNA;NAO PROGRAMADA;MEIO AMBIENTE;VENTO	13800	709	64483	63,81
1150	390	8	2022	16605	SBC 0107	SBC	10557580-1	1	3	10/08/2022 18:22:49	11/08/2022 09:07:57	INTERNA;NAO PROGRAMADA;MEIO AMBIENTE;VENTO	13800	638	72172	9411,917774
1151	390	8	2022	15841	BAI 0111	BAI	10557591-1	1	3	10/08/2022 21:04:34	11/08/2022 06:38:16	INTERNA;NAO PROGRAMADA;MEIO AMBIENTE;VENTO	13800	363	63241	3470,885
1152	390	8	2022	12966	RPI 0104	RPI	10557597-1	1	3	10/08/2022 21:43:13	12/08/2022 18:46:21	INTERNA;NAO PROGRAMADA;MEIO AMBIENTE;ARVORE OU VEGETACAO	13800	42	68081	1892,193333
1153	390	8	2022	15832	LIM 0111	LIM	10557630-1	1	3	10/08/2022 21:46:06	11/08/2022 06:24:52	INTERNA;NAO PROGRAMADA;MEIO AMBIENTE;VENTO	240	1	56231	8,646111117
1154	390	8	2022	12928	JUQ 0104	JUQ	10557666-1	1	3	10/08/2022 21:49:56	12/08/2022 14:07:00	INTERNA;NAO PROGRAMADA;MEIO AMBIENTE;VENTO	13800	6	18924	241,7066667
1155	390	8	2022	12887	CLA 0109	CLA	10557722-1	1	3	10/08/2022 14:21:05	11/08/2022 18:15:13	INTERNA;NAO PROGRAMADA;MEIO AMBIENTE;ARVORE OU VEGETACAO	13800	51	54428	1423,013333
1156	390	8	2022	12900	CUP 0103	CUP	10557739-1	1	3	10/08/2022 15:43:04	11/08/2022 12:41:12	INTERNA;NAO PROGRAMADA;MEIO AMBIENTE;ARVORE OU VEGETACAO	13800	510	108642	10694,13333
1157	390	8	2022	12837	ANB 0102	ANB	10557775-1	1	3	10/08/2022 11:19:11	10/08/2022 23:23:31	INTERNA;NAO PROGRAMADA;MEIO AMBIENTE;VENTO	13800	136	45109	1641,822221
1158	390	8	2022	16602	IVI 0104	IVI	10557782-1	1	3	10/08/2022 22:02:03	12/08/2022 10:29:08	INTERNA;NAO PROGRAMADA;MEIO AMBIENTE;VENTO	240	1	17273	36,45138888
1159	390	8	2022	16585	MBE 0111	MBE	10557802-1	1	3	10/08/2022 22:05:36	11/08/2022 11:25:39	INTERNA;NAO PROGRAMADA;MEIO AMBIENTE;VENTO	13800	99	116709	1320,0825
1160	390	8	2022	16606	SER 0106	SER	10557836-1	1	3	10/08/2022 22:08:37	11/08/2022 13:14:51	INTERNA;NAO PROGRAMADA;MEIO AMBIENTE;VENTO	240	15	18577	226,5583333
1161	390	8	2022	16580	IVI 0110	IVI	10557843-1	1	3	10/08/2022 22:09:22	11/08/2022 07:32:32	INTERNA;NAO PROGRAMADA;MEIO AMBIENTE;ARVORE OU VEGETACAO	13800	393	74548	3688,741669
1162	390	8	2022	15832	BSI 0110	BSI	10557855-1	1	3	10/08/2022 22:00:13	11/08/2022 11:20:36	INTERNA;NAO PROGRAMADA;MEIO AMBIENTE;ARVORE OU VEGETACAO	13800	32	56231	426,8711109
1163	390	8	2022	12952	PRE 0108	PRE	10557856-1	1	3	10/08/2022 15:43:04	11/08/2022 08:15:00	INTERNA;NAO PROGRAMADA;MEIO AMBIENTE;ARVORE OU VEGETACAO	13800	52	39827	859,6755553
1164	390	8	2022	15834	ITP 0111	ITP	10557877-1	1	3	10/08/2022 13:37:33	11/08/2022 14:40:55	INTERNA;NAO PROGRAMADA;MEIO AMBIENTE;ARVORE OU VEGETACAO	13800	46	61596	214,3216667



1165	390	8	2022	15834	ITP 0111	ITP	10557877-1	1	3	10/08/2022 13:37:33	11/08/2022 14:40:55	INTERNA;NAO PROGRAMADA;MEIO AMBIENTE;ARVORE OU VEGETACAO	13800	53	61596	1327,973889
1166	390	8	2022	12915	HIP 0110	HIP	10557952-1	1	3	10/08/2022 10:25:22	12/08/2022 12:37:49	INTERNA;NAO PROGRAMADA;MEIO AMBIENTE;VENTO	13800	33	20596	1656,8475
1167	390	8	2022	15834	ITP 0111	ITP	10557991-1	1	3	10/08/2022 22:27:20	11/08/2022 18:58:45	INTERNA;NAO PROGRAMADA;MEIO AMBIENTE;VENTO	13800	631	61596	12950,39861
1168	390	8	2022	12855	BRA 0112	BRA	10558085-1	1	3	10/08/2022 21:36:25	11/08/2022 08:01:01	INTERNA;NAO PROGRAMADA;MEIO AMBIENTE;VENTO	13800	22	23253	229,02
1169	390	8	2022	12912	GNA 0115	GNA	10558114-1	1	3	10/08/2022 22:43:31	12/08/2022 01:12:05	INTERNA;NAO PROGRAMADA;MEIO AMBIENTE;VENTO	240	2	91152	52,95222223
1170	390	8	2022	15836	GPR 0102	GPR	10558126-1	1	3	10/08/2022 18:32:02	11/08/2022 05:18:33	INTERNA;NAO PROGRAMADA;MEIO AMBIENTE;VENTO	13800	738	79093	7952,155004
1171	390	8	2022	15834	ITP 0109	ITP	10558144-1	1	3	10/08/2022 22:49:52	11/08/2022 14:31:32	INTERNA;NAO PROGRAMADA;MEIO AMBIENTE;ARVORE OU VEGETACAO	13800	236	61596	3503,638889
1172	390	8	2022	12973	SND 0107	SND	10558149-1	1	3	10/08/2022 17:54:45	11/08/2022 07:36:01	INTERNA;NAO PROGRAMADA;MEIO AMBIENTE;ARVORE OU VEGETACAO	13800	154	49631	2107,917779
1173	390	8	2022	16587	ALP 0104	ALP	10558164-1	1	3	10/08/2022 22:55:18	11/08/2022 11:53:41	INTERNA;NAO PROGRAMADA;MEIO AMBIENTE;VENTO	240	1	27974	12,97305555
1174	390	8	2022	12912	NAC 0302	NAC	10558190-1	1	3	10/08/2022 17:31:00	12/08/2022 16:09:16	INTERNA;NAO PROGRAMADA;MEIO AMBIENTE;VENTO	34500	1	91152	46,63777778
1175	390	8	2022	12837	ANB 0111	ANB	10558197-1	1	3	10/08/2022 17:30:53	11/08/2022 10:05:33	INTERNA;NAO PROGRAMADA;MEIO AMBIENTE;ARVORE OU VEGETACAO	240	61	45109	121,5425
1176	390	8	2022	12837	ANB 0111	ANB	10558197-1	1	3	10/08/2022 17:30:53	11/08/2022 10:05:33	INTERNA;NAO PROGRAMADA;MEIO AMBIENTE;ARVORE OU VEGETACAO	240	4	45109	66,31111113
1177	390	8	2022	12957	PER 0103	PER	10558282-1	1	3	11/08/2022 05:01:07	11/08/2022 09:44:03	INTERNA;NAO PROGRAMADA;MEIO AMBIENTE;VENTO	240	1	105368	4,71555555
1178	390	8	2022	12952	PRE 0103	PRE	10558283-1	1	3	10/08/2022 23:22:51	11/08/2022 10:50:34	INTERNA;NAO PROGRAMADA;MEIO AMBIENTE;VENTO	13800	80	39827	980,7336115
1179	390	8	2022	12952	PRE 0103	PRE	10558283-1	1	3	10/08/2022 23:22:51	11/08/2022 10:50:34	INTERNA;NAO PROGRAMADA;MEIO AMBIENTE;VENTO	13800	11	39827	2,245833333
1180	390	8	2022	16600	JAC 0102	JAC	10558293-1	1	3	10/08/2022 23:27:25	11/08/2022 05:12:26	INTERNA;NAO PROGRAMADA;MEIO AMBIENTE;VENTO	13800	367	64483	2110,351946
1181	390	8	2022	15816	ESP 0110	ESP	10558313-1	1	3	10/08/2022 23:31:48	11/08/2022 12:21:23	INTERNA;NAO PROGRAMADA;MEIO AMBIENTE;ARVORE OU VEGETACAO	13800	962	38025	12338,98611
1182	390	8	2022	12928	JUQ 0105	JUQ	10558321-1	1	3	10/08/2022 23:34:39	11/08/2022 16:19:39	INTERNA;NAO PROGRAMADA;MEIO AMBIENTE;ARVORE OU VEGETACAO	13800	142	18924	2378,5
1183	390	8	2022	15841	BAI 0111	BAI	10558333-1	1	3	10/08/2022 19:28:28	11/08/2022 13:39:00	INTERNA;NAO PROGRAMADA;MEIO AMBIENTE;VENTO	13800	86	63241	1563,097777
1184	390	8	2022	16580	IVI 0104	IVI	10558340-1	1	3	10/08/2022 23:39:12	11/08/2022 07:52:52	INTERNA;NAO PROGRAMADA;MEIO AMBIENTE;VENTO	13800	91	74548	748,7277783
1185	390	8	2022	15818	VFO 0102	VFO	10558342-1	1	3	10/08/2022 20:07:53	10/08/2022 23:42:41	INTERNA;NAO PROGRAMADA;MEIO AMBIENTE;VENTO	13800	1078	70206	3859,24
1186	390	8	2022	15818	VFO 0102	VFO	10558342-1	1	3	10/08/2022 20:07:53	10/08/2022 23:42:41	INTERNA;NAO PROGRAMADA;MEIO AMBIENTE;VENTO	13800	481	70206	27,6575
1187	390	8	2022	16579	GUM 0108	GUM	10558370-1	1	3	10/08/2022 17:16:23	12/08/2022 11:50:00	INTERNA;NAO PROGRAMADA;MEIO AMBIENTE;ARVORE OU VEGETACAO	240	3	79530	127,6808334
1188	390	8	2022	15814	JAG 0107	JAG	10558379-1	1	3	10/08/2022 15:18:25	12/08/2022 09:20:20	INTERNA;NAO PROGRAMADA;MEIO AMBIENTE;VENTO	13800	17	22325	714,5430557
1189	390	8	2022	16575	CAT 0108	CAT	10558402-1	1	3	11/08/2022 00:06:47	11/08/2022 21:55:00	INTERNA;NAO PROGRAMADA;MEIO AMBIENTE;ARVORE OU VEGETACAO	13800	22	20737	479,6794446
1190	390	8	2022	12957	PER 0108	PER	10558405-1	1	3	11/08/2022 00:07:02	11/08/2022 14:55:45	INTERNA;NAO PROGRAMADA;MEIO AMBIENTE;VENTO	240	3	105368	44,43583335
1191	390	8	2022	16578	COT 0114	COT	10558409-1	1	3	11/08/2022 00:08:52	11/08/2022 02:02:09	INTERNA;NAO PROGRAMADA;MEIO AMBIENTE;VENTO	13800	488	42461	921,3711084



1192	390	8	2022	12845	BAR 0111	BAR	10558423-1	1	3	11/08/2022 00:14:26	11/08/2022 08:06:00	INTERNA;NAO PROGRAMADA;MEIO AMBIENTE;VENTO	240	3	118692	23,57833335
1193	390	8	2022	16590	TAM 0108	TAM	10558425-1	1	3	11/08/2022 00:16:28	11/08/2022 08:36:18	INTERNA;NAO PROGRAMADA;MEIO AMBIENTE;ARVORE OU VEGETACAO	13800	18	13341	149,9499999
1194	390	8	2022	16592	VGR 2304	VGR	10558428-1	1	3	11/08/2022 00:16:14	13/08/2022 19:50:05	INTERNA;NAO PROGRAMADA;MEIO AMBIENTE;VENTO	240	2	20339	135,1283333
1195	390	8	2022	15842	BAV 0106	BAV	10558431-1	1	3	11/08/2022 00:18:49	11/08/2022 06:26:59	INTERNA;NAO PROGRAMADA;MEIO AMBIENTE;ARVORE OU VEGETACAO	13800	872	67375	5350,688894
1196	390	8	2022	15833	ITN 0103	ITN	10558441-1	1	3	10/08/2022 22:10:12	11/08/2022 13:40:46	INTERNA;NAO PROGRAMADA;MEIO AMBIENTE;ARVORE OU VEGETACAO	13800	111	97279	1721,548334
1197	390	8	2022	12926	JCI 0105	JCI	10558451-1	1	3	10/08/2022 16:33:30	12/08/2022 01:05:33	INTERNA;NAO PROGRAMADA;MEIO AMBIENTE;VENTO	13800	57	46405	1854,4475
1198	390	8	2022	15835	ITA 0103	ITA	10558475-1	1	3	10/08/2022 21:22:29	11/08/2022 15:25:07	INTERNA;NAO PROGRAMADA;MEIO AMBIENTE;ARVORE OU VEGETACAO	13800	1	20455	18,04388888
1199	390	8	2022	12983	TIR 0111	TIR	10558478-1	1	3	11/08/2022 00:41:39	11/08/2022 23:29:00	INTERNA;NAO PROGRAMADA;MEIO AMBIENTE;VENTO	13800	345	124615	7862,2625
1200	390	8	2022	12922	ITR 0107	ITR	10558479-1	1	3	11/08/2022 00:42:02	11/08/2022 16:29:41	INTERNA;NAO PROGRAMADA;MEIO AMBIENTE;VENTO	13800	72	95469	1137,18
1201	390	8	2022	12971	SMA 0104	SMA	10558483-1	1	3	10/08/2022 14:30:27	12/08/2022 14:01:27	INTERNA;NAO PROGRAMADA;MEIO AMBIENTE;VENTO	13800	52	96062	2470,866667
1202	390	8	2022	12947	NAC 0109	NAC	10558484-1	1	3	11/08/2022 00:45:18	11/08/2022 01:52:21	INTERNA;NAO PROGRAMADA;MEIO AMBIENTE;VENTO	13800	1	110076	1,1175
1203	390	8	2022	12951	PAN 0109	PAN	10558511-1	1	3	10/08/2022 12:55:07	11/08/2022 07:42:03	INTERNA;NAO PROGRAMADA;MEIO AMBIENTE;ARVORE OU VEGETACAO	13800	203	47419	3812,79111
1204	390	8	2022	12958	PNH 0108	PNH	10558521-1	1	3	10/08/2022 15:33:22	12/08/2022 15:57:29	INTERNA;NAO PROGRAMADA;MEIO AMBIENTE;ARVORE OU VEGETACAO	240	1	24680	48,40194445
1205	390	8	2022	12967	RBO 0104	RBO	10558526-1	1	3	11/08/2022 01:02:44	11/08/2022 03:04:00	INTERNA;NAO PROGRAMADA;MEIO AMBIENTE;VENTO	13800	8297	86782	1130,361065
1206	390	8	2022	12967	RBO 0105	RBO	10558526-1	1	3	11/08/2022 01:02:44	11/08/2022 03:04:00	INTERNA;NAO PROGRAMADA;MEIO AMBIENTE;VENTO	13800	4123	86782	8333,041134
1207	390	8	2022	12982	TMR 0109	TMR	10558532-1	1	3	11/08/2022 00:46:01	11/08/2022 06:56:07	INTERNA;NAO PROGRAMADA;MEIO AMBIENTE;ARVORE OU VEGETACAO	13800	4	46439	24,67333333
1208	390	8	2022	12982	TMR 0109	TMR	10558532-1	1	3	11/08/2022 00:46:01	11/08/2022 06:56:07	INTERNA;NAO PROGRAMADA;MEIO AMBIENTE;ARVORE OU VEGETACAO	13800	111	46439	694,7522222
1209	390	8	2022	12999	VTA 0107	VTA	10558542-1	1	3	11/08/2022 01:43:30	11/08/2022 01:48:13	INTERNA;NAO PROGRAMADA;MEIO AMBIENTE;VENTO	13800	2759	65809	215,0347376
1210	390	8	2022	12951	PAN 0109	PAN	10558579-1	1	3	11/08/2022 01:16:10	12/08/2022 10:39:47	INTERNA;NAO PROGRAMADA;MEIO AMBIENTE;ARVORE OU VEGETACAO	240	1	47419	33,39361112
1211	390	8	2022	15828	MOC 0115	MOC	10558581-1	1	3	11/08/2022 01:18:01	11/08/2022 03:01:49	INTERNA;NAO PROGRAMADA;MEIO AMBIENTE;ARVORE OU VEGETACAO	13800	74	17323	128,02
1212	390	8	2022	15834	ITP 0107	ITP	10558589-1	1	3	11/08/2022 01:20:47	11/08/2022 04:34:23	INTERNA;NAO PROGRAMADA;MEIO AMBIENTE;VENTO	13800	337	61596	1087,386667
1213	390	8	2022	12976	SIL 0108	SIL	10558594-1	1	3	11/08/2022 01:27:59	12/08/2022 15:56:52	INTERNA;NAO PROGRAMADA;MEIO AMBIENTE;VENTO	240	24	52445	923,5533332
1214	390	8	2022	16578	COT 0114	COT	10558602-1	1	3	11/08/2022 01:30:20	12/08/2022 04:43:06	INTERNA;NAO PROGRAMADA;MEIO AMBIENTE;ARVORE OU VEGETACAO	13800	1	42461	27,20944445
1215	390	8	2022	16578	COT 0114	COT	10558602-1	1	3	11/08/2022 01:30:20	12/08/2022 04:43:06	INTERNA;NAO PROGRAMADA;MEIO AMBIENTE;ARVORE OU VEGETACAO	13800	35	42461	952,4455558
1216	390	8	2022	16591	TUC 0106	TUC	10558622-1	1	3	10/08/2022 02:10:00	11/08/2022 04:43:32	INTERNA;NAO PROGRAMADA;MEIO AMBIENTE;VENTO	13800	42	50136	1115,473333
1217	390	8	2022	12922	ITR 0115	ITR	10558628-1	1	3	11/08/2022 01:52:33	11/08/2022 16:30:00	INTERNA;NAO PROGRAMADA;MEIO AMBIENTE;ARVORE OU VEGETACAO	13800	128	95469	1871,893333
1218	390	8	2022	12837	ANB 0107	ANB	10558650-1	1	3	11/08/2022 02:07:57	11/08/2022 04:42:21	INTERNA;NAO PROGRAMADA;MEIO AMBIENTE;VENTO	13800	613	45109	1577,453333



1219	390	8	2022	12958	PNH 0106	PNH	10558666-1	1	3	10/08/2022 23:57:09	11/08/2022 13:43:00	INTERNA;NAO PROGRAMADA;MEIO AMBIENTE;ARVORE OU VEGETACAO	13800	16	24680	220,2416667
1220	390	8	2022	13000	VIT 0106	VIT	10558672-1	1	3	11/08/2022 07:03:07	11/08/2022 12:28:09	INTERNA;NAO PROGRAMADA;MEIO AMBIENTE;VENTO	13800	582	102178	629,6916699
1221	390	8	2022	13000	VIT 0106	VIT	10558672-1	1	3	11/08/2022 07:03:07	11/08/2022 12:28:09	INTERNA;NAO PROGRAMADA;MEIO AMBIENTE;VENTO	13800	501	102178	2777,308331
1222	390	8	2022	12976	SIL 0104	SIL	10558673-1	1	3	10/08/2022 16:49:16	11/08/2022 11:25:13	INTERNA;NAO PROGRAMADA;MEIO AMBIENTE;VENTO	13800	209	52445	3887,225833
1223	390	8	2022	12983	TIR 0109	TIR	10558676-1	1	3	11/08/2022 10:22:00	11/08/2022 10:25:30	INTERNA;NAO PROGRAMADA;MEIO AMBIENTE;VENTO	13800	150	124615	8,75
1224	390	8	2022	12983	TIR 0110	TIR	10558693-1	1	3	11/08/2022 02:43:00	11/08/2022 16:19:41	INTERNA;NAO PROGRAMADA;MEIO AMBIENTE;ARVORE OU VEGETACAO	13800	199	124615	2708,666388
1225	390	8	2022	12991	VEM 0111	VEM	10558709-1	1	3	11/08/2022 04:36:49	11/08/2022 04:47:33	INTERNA;NAO PROGRAMADA;MEIO AMBIENTE;VENTO	13800	1304	73909	233,2711039
1226	390	8	2022	15834	ITP 0111	ITP	10558710-1	1	3	11/08/2022 04:18:52	11/08/2022 08:59:39	INTERNA;NAO PROGRAMADA;MEIO AMBIENTE;ARVORE OU VEGETACAO	13800	41	61596	191,8686109
1227	390	8	2022	15834	ITP 0111	ITP	10558710-1	1	3	11/08/2022 04:18:52	11/08/2022 08:59:39	INTERNA;NAO PROGRAMADA;MEIO AMBIENTE;ARVORE OU VEGETACAO	13800	205	61596	959,3430544
1228	390	8	2022	12967	VAR 0102	VAR	10558735-1	1	3	11/08/2022 03:05:25	11/08/2022 04:14:40	INTERNA;NAO PROGRAMADA;MEIO AMBIENTE;VENTO	13800	8951	86782	1111,875833
1229	390	8	2022	12967	RBO 0105	RBO	10558735-1	1	3	11/08/2022 03:05:25	11/08/2022 04:14:40	INTERNA;NAO PROGRAMADA;MEIO AMBIENTE;VENTO	13800	5032	86782	12215,04222
1230	390	8	2022	12952	PRE 0103	PRE	10558736-1	1	3	10/08/2022 16:17:26	11/08/2022 20:15:00	INTERNA;NAO PROGRAMADA;MEIO AMBIENTE;ARVORE OU VEGETACAO	13800	10	39827	279,5944445
1231	390	8	2022	15814	JAG 0104	JAG	10558814-1	1	3	11/08/2022 03:20:04	11/08/2022 09:20:02	INTERNA;NAO PROGRAMADA;MEIO AMBIENTE;ARVORE OU VEGETACAO	13800	1	22325	5,85055555
1232	390	8	2022	15814	JAG 0104	JAG	10558814-1	1	3	11/08/2022 03:20:04	11/08/2022 09:20:02	INTERNA;NAO PROGRAMADA;MEIO AMBIENTE;ARVORE OU VEGETACAO	13800	218	22325	1124,939443
1233	390	8	2022	15834	ITP 0111	ITP	10558837-1	1	3	10/08/2022 15:34:05	11/08/2022 09:32:42	INTERNA;NAO PROGRAMADA;MEIO AMBIENTE;ARVORE OU VEGETACAO	13800	6	61596	107,8616667
1234	390	8	2022	15838	CON 0106	CON	10558860-1	1	3	11/08/2022 04:08:59	11/08/2022 05:40:00	INTERNA;NAO PROGRAMADA;MEIO AMBIENTE;ARVORE OU VEGETACAO	13800	48	21367	72,8133336
1235	390	8	2022	15830	MAD 0112	MAD	10558871-1	1	3	10/08/2022 14:53:49	11/08/2022 10:35:42	INTERNA;NAO PROGRAMADA;MEIO AMBIENTE;VENTO	13800	61	97889	1201,581389
1236	390	8	2022	12883	CAT 0107	CAT	10558873-1	1	3	10/08/2022 17:47:27	12/08/2022 04:25:00	INTERNA;NAO PROGRAMADA;MEIO AMBIENTE;VENTO	13800	38	19528	1315,781667
1237	390	8	2022	12967	RBO 0111	RBO	10558876-1	1	3	11/08/2022 04:21:46	11/08/2022 13:25:00	INTERNA;NAO PROGRAMADA;MEIO AMBIENTE;VENTO	13800	453	86782	807,4725
1238	390	8	2022	12967	RBO 0111	RBO	10558876-1	1	3	11/08/2022 04:21:46	11/08/2022 13:25:00	INTERNA;NAO PROGRAMADA;MEIO AMBIENTE;VENTO	13800	93	86782	842,0116662
1239	390	8	2022	15833	ITN 0106	ITN	10558878-1	1	3	11/08/2022 10:00:56	11/08/2022 13:25:45	INTERNA;NAO PROGRAMADA;MEIO AMBIENTE;ARVORE OU VEGETACAO	13800	63	97279	215,0575004
1240	390	8	2022	16580	IVI 0104	IVI	10558880-1	1	3	11/08/2022 03:11:10	11/08/2022 11:40:44	INTERNA;NAO PROGRAMADA;MEIO AMBIENTE;VENTO	13800	152	74548	1290,902223
1241	390	8	2022	16597	BAT 0104	BAT	10558903-1	1	3	10/08/2022 15:15:15	11/08/2022 10:44:32	INTERNA;NAO PROGRAMADA;MEIO AMBIENTE;VENTO	13800	247	31305	4813,549721
1242	390	8	2022	15818	VFO 0102	VFO	10558915-1	1	3	10/08/2022 20:13:34	12/08/2022 02:05:00	INTERNA;NAO PROGRAMADA;MEIO AMBIENTE;VENTO	13800	117	70206	3493,294999
1243	390	8	2022	12830	AME 0108	AME	10558931-1	1	3	11/08/2022 04:52:46	13/08/2022 09:03:57	INTERNA;NAO PROGRAMADA;MEIO AMBIENTE;VENTO	240	1	61187	52,18638888
1244	390	8	2022	16593	IMG 0104	IMG	10558933-1	1	3	10/08/2022 18:58:04	12/08/2022 17:30:21	INTERNA;NAO PROGRAMADA;MEIO AMBIENTE;ARVORE OU VEGETACAO	13800	14	108970	651,5327777
1245	390	8	2022	12973	SND 0110	SND	10558942-1	1	3	11/08/2022 05:01:00	11/08/2022 10:40:46	INTERNA;NAO PROGRAMADA;MEIO AMBIENTE;ARVORE OU VEGETACAO	13800	1041	49631	6516,949172



1246	390	8	2022	12973	SND 0111	SND	10558942-1	1	3	11/08/2022 05:01:00	11/08/2022 10:40:46	INTERNA;NAO PROGRAMADA;MEIO AMBIENTE;ARVORE OU VEGETACAO	13800	522	49631	1874,605553
1247	390	8	2022	12973	SND 0111	SND	10558942-1	1	3	11/08/2022 05:01:00	11/08/2022 10:40:46	INTERNA;NAO PROGRAMADA;MEIO AMBIENTE;ARVORE OU VEGETACAO	13800	115	49631	266,3527784
1248	390	8	2022	12973	SND 0111	SND	10558942-1	1	3	11/08/2022 05:01:00	11/08/2022 10:40:46	INTERNA;NAO PROGRAMADA;MEIO AMBIENTE;ARVORE OU VEGETACAO	13800	3055	49631	13235,06556
1249	390	8	2022	16578	COT 0116	COT	10558951-1	1	3	11/08/2022 05:03:55	11/08/2022 10:09:16	INTERNA;NAO PROGRAMADA;MEIO AMBIENTE;VENTO	13800	21	42461	106,8725
1250	390	8	2022	12967	RBO 0106	RBO	10558971-1	1	3	11/08/2022 05:09:18	12/08/2022 17:13:54	INTERNA;NAO PROGRAMADA;MEIO AMBIENTE;VENTO	13800	63	86782	2272,83
1251	390	8	2022	12968	RGR 0105	RGR	10558973-1	1	3	11/08/2022 05:09:50	12/08/2022 11:08:09	INTERNA;NAO PROGRAMADA;MEIO AMBIENTE;VENTO	13800	74	41839	2217,923889
1252	390	8	2022	12907	EGU 0103	EGU	10559004-1	1	3	10/08/2022 18:10:16	12/08/2022 17:20:19	INTERNA;NAO PROGRAMADA;MEIO AMBIENTE;ARVORE OU VEGETACAO	13800	7	20982	330,1725
1253	390	8	2022	15835	ITA 0103	ITA	10559008-1	1	3	10/08/2022 21:44:53	11/08/2022 16:15:23	INTERNA;NAO PROGRAMADA;MEIO AMBIENTE;ARVORE OU VEGETACAO	13800	12	20455	222,1
1254	390	8	2022	16597	BAT 0105	BAT	10559015-1	1	3	11/08/2022 05:22:16	12/08/2022 15:11:33	INTERNA;NAO PROGRAMADA;MEIO AMBIENTE;ARVORE OU VEGETACAO	240	63	31305	2130,7475
1255	390	8	2022	12964	REM 0107	REM	10559021-1	1	3	11/08/2022 05:25:06	11/08/2022 13:31:39	INTERNA;NAO PROGRAMADA;MEIO AMBIENTE;VENTO	13800	192	51264	1556,96
1256	390	8	2022	12966	RPI 0111	RPI	10559040-1	1	3	10/08/2022 14:17:27	11/08/2022 15:20:26	INTERNA;NAO PROGRAMADA;MEIO AMBIENTE;VENTO	13800	107	68081	2680,320277
1257	390	8	2022	12928	JUQ 0104	JUQ	10559060-1	1	3	11/08/2022 05:42:57	12/08/2022 14:45:08	INTERNA;NAO PROGRAMADA;MEIO AMBIENTE;ARVORE OU VEGETACAO	13800	44	18924	1453,601111
1258	390	8	2022	12928	JUQ 0104	JUQ	10559060-1	1	3	11/08/2022 05:42:57	12/08/2022 14:45:08	INTERNA;NAO PROGRAMADA;MEIO AMBIENTE;ARVORE OU VEGETACAO	13800	16	18924	528,5822221
1259	390	8	2022	12968	RGR 0104	RGR	10559067-1	1	3	11/08/2022 05:44:23	13/08/2022 10:24:47	INTERNA;NAO PROGRAMADA;MEIO AMBIENTE;ARVORE OU VEGETACAO	240	1	41839	52,67333333
1260	390	8	2022	12857	BSI 0106	BSI	10559093-1	1	3	11/08/2022 01:41:30	11/08/2022 09:07:15	INTERNA;NAO PROGRAMADA;MEIO AMBIENTE;VENTO	13800	484	92423	3595,716667
1261	390	8	2022	16593	VAR 0102	VAR	10559094-1	1	3	11/08/2022 05:53:44	13/08/2022 10:59:31	INTERNA;NAO PROGRAMADA;MEIO AMBIENTE;VENTO	240	1	108970	53,09638888
1262	390	8	2022	15834	ITP 0104	ITP	10559095-1	1	3	11/08/2022 05:53:46	11/08/2022 16:08:42	INTERNA;NAO PROGRAMADA;MEIO AMBIENTE;VENTO	13800	8	61596	81,99111107
1263	390	8	2022	16580	ASE 0103	ASE	10559109-1	1	3	11/08/2022 05:56:12	11/08/2022 14:36:20	INTERNA;NAO PROGRAMADA;MEIO AMBIENTE;VENTO	240	1	74548	8,668888883
1264	390	8	2022	16599	GVI 0103	GVI	10559115-1	1	3	11/08/2022 05:59:48	11/08/2022 09:20:27	INTERNA;NAO PROGRAMADA;MEIO AMBIENTE;VENTO	13800	93	93219	311,0075
1265	390	8	2022	15834	ITP 0107	ITP	10559118-1	1	3	11/08/2022 03:49:04	12/08/2022 12:47:35	INTERNA;NAO PROGRAMADA;MEIO AMBIENTE;ARVORE OU VEGETACAO	13800	24	61596	791,4066668
1266	390	8	2022	12895	COG 0113	COG	10559122-1	1	3	11/08/2022 06:01:25	12/08/2022 12:00:00	INTERNA;NAO PROGRAMADA;MEIO AMBIENTE;VENTO	240	77	56640	2308,181944
1267	390	8	2022	16599	GVI 0102	GVI	10559149-1	1	3	11/08/2022 06:07:04	11/08/2022 17:44:44	INTERNA;NAO PROGRAMADA;MEIO AMBIENTE;VENTO	13800	109	93219	1267,427778
1268	390	8	2022	16583	MAU 0102	MAU	10559153-1	1	3	11/08/2022 06:07:34	12/08/2022 10:45:41	INTERNA;NAO PROGRAMADA;MEIO AMBIENTE;VENTO	13800	69	88616	1975,834167
1269	390	8	2022	12958	PNH 0111	PNH	10559160-1	1	3	10/08/2022 19:30:27	11/08/2022 15:46:56	INTERNA;NAO PROGRAMADA;MEIO AMBIENTE;ARVORE OU VEGETACAO	13800	5	24680	101,3736111
1270	390	8	2022	12993	VGU 0107	VGU	10559193-1	1	3	11/08/2022 06:18:58	11/08/2022 11:03:00	INTERNA;NAO PROGRAMADA;MEIO AMBIENTE;VENTO	13800	12	21012	56,8066666
1271	390	8	2022	15831	LUB 0112	LUB	10559194-1	1	3	10/08/2022 19:33:14	11/08/2022 14:34:07	INTERNA;NAO PROGRAMADA;MEIO AMBIENTE;ARVORE OU VEGETACAO	240	72	97899	1369,06
1272	390	8	2022	12892	COI 0102	COI	10559197-1	1	3	11/08/2022 06:20:02	12/08/2022 10:30:41	INTERNA;NAO PROGRAMADA;MEIO AMBIENTE;ARVORE OU VEGETACAO	13800	75	26842	2113,3125



1273	390	8	2022	12907	EGU 0104	EGU	10559215-1	1	3	10/08/2022 13:55:39	11/08/2022 15:31:11	INTERNA;NAO PROGRAMADA;MEIO AMBIENTE;ARVORE OU VEGETACAO	13800	10	20982	255,9222222
1274	390	8	2022	12981	TMO 0107	TMO	10559246-1	1	3	11/08/2022 06:29:29	11/08/2022 09:50:43	INTERNA;NAO PROGRAMADA;MEIO AMBIENTE;VENTO	13800	121	49781	405,8205549
1275	390	8	2022	12971	SMA 0105	SMA	10559257-1	1	3	10/08/2022 12:58:06	11/08/2022 11:35:09	INTERNA;NAO PROGRAMADA;MEIO AMBIENTE;VENTO	13800	193	96062	4365,1775
1276	390	8	2022	12866	CPE 0102	CPE	10559265-1	1	3	10/08/2022 14:42:00	12/08/2022 09:48:09	INTERNA;NAO PROGRAMADA;MEIO AMBIENTE;VENTO	13800	23	41996	991,3575
1277	390	8	2022	16574	SJO 0007	SJO	10559266-1	1	3	11/08/2022 09:40:00	11/08/2022 14:05:56	INTERNA;NAO PROGRAMADA;MEIO AMBIENTE;VENTO	3800	29	54150	3,238333333
1278	390	8	2022	16574	SJO 0007	SJO	10559266-1	1	3	11/08/2022 09:40:00	11/08/2022 14:05:56	INTERNA;NAO PROGRAMADA;MEIO AMBIENTE;VENTO	3800	2528	54150	11204,65776
1279	390	8	2022	16574	SJO 0007	SJO	10559266-1	1	3	11/08/2022 09:40:00	11/08/2022 14:05:56	INTERNA;NAO PROGRAMADA;MEIO AMBIENTE;VENTO	3800	448	54150	1543,484447
1280	390	8	2022	16574	SJO 0006	SJO	10559266-1	1	3	11/08/2022 09:40:00	11/08/2022 14:05:56	INTERNA;NAO PROGRAMADA;MEIO AMBIENTE;VENTO	3800	1806	54150	4429,953885
1281	390	8	2022	16574	SJO 0006	SJO	10559266-1	1	3	11/08/2022 09:40:00	11/08/2022 14:05:56	INTERNA;NAO PROGRAMADA;MEIO AMBIENTE;VENTO	3800	21	54150	4,38666655
1282	390	8	2022	16574	SJO 0006	SJO	10559266-1	1	3	11/08/2022 09:40:00	11/08/2022 14:05:56	INTERNA;NAO PROGRAMADA;MEIO AMBIENTE;VENTO	3800	679	54150	75,82166667
1283	390	8	2022	15834	ITP 0111	ITP	10559273-1	1	3	11/08/2022 06:34:07	12/08/2022 12:07:54	INTERNA;NAO PROGRAMADA;MEIO AMBIENTE;ARVORE OU VEGETACAO	13800	43	61596	1271,211389
1284	390	8	2022	16593	VAR 0105	VAR	10559285-1	1	3	11/08/2022 06:36:30	12/08/2022 18:52:38	INTERNA;NAO PROGRAMADA;MEIO AMBIENTE;VENTO	13800	2	108970	72,53777777
1285	390	8	2022	15838	CON 0102	CON	10559304-1	1	3	11/08/2022 06:40:04	12/08/2022 09:39:27	INTERNA;NAO PROGRAMADA;MEIO AMBIENTE;VENTO	13800	42	21367	1133,568333
1286	390	8	2022	16598	CAC 2303	CAC	10559313-1	1	3	11/08/2022 06:41:28	11/08/2022 06:47:33	INTERNA;NAO PROGRAMADA;MEIO AMBIENTE;VENTO	23000	3	25979	7,60583335
1287	390	8	2022	16598	CAC 2303	CAC	10559313-1	1	3	11/08/2022 06:41:28	11/08/2022 06:47:33	INTERNA;NAO PROGRAMADA;MEIO AMBIENTE;VENTO	23000	7808	25979	5041,197735
1288	390	8	2022	15841	BAI 0104	BAI	10559347-1	1	3	11/08/2022 06:47:31	11/08/2022 14:20:00	INTERNA;NAO PROGRAMADA;MEIO AMBIENTE;VENTO	240	2	63241	15,08277777
1289	390	8	2022	12877	CRA 0114	CRA	10559348-1	1	3	11/08/2022 06:47:41	11/08/2022 10:50:13	INTERNA;NAO PROGRAMADA;MEIO AMBIENTE;VENTO	13800	576	86190	2328,319997
1290	390	8	2022	16583	MAU 0112	MAU	10559382-1	1	3	10/08/2022 13:27:17	12/08/2022 10:39:08	INTERNA;NAO PROGRAMADA;MEIO AMBIENTE;ARVORE OU VEGETACAO	13800	195	88616	8813,5125
1291	390	8	2022	12952	PRE 0110	PRE	10559389-1	1	3	10/08/2022 18:06:12	13/08/2022 10:48:07	INTERNA;NAO PROGRAMADA;MEIO AMBIENTE;VENTO	13800	2	39827	129,3972222
1292	390	8	2022	12966	RPI 0107	RPI	10559398-1	1	3	11/08/2022 06:57:56	12/08/2022 13:20:24	INTERNA;NAO PROGRAMADA;MEIO AMBIENTE;VENTO	13800	1	68081	30,37444445
1293	390	8	2022	16599	GVI 0103	GVI	10559416-1	1	3	11/08/2022 07:00:34	11/08/2022 07:44:04	INTERNA;NAO PROGRAMADA;MEIO AMBIENTE;VENTO	13800	724	93219	524,9
1294	390	8	2022	16599	GVI 0103	GVI	10559416-1	1	3	11/08/2022 07:00:34	11/08/2022 07:44:04	INTERNA;NAO PROGRAMADA;MEIO AMBIENTE;VENTO	13800	210	93219	152,25
1295	390	8	2022	16599	GVI 0103	GVI	10559416-1	1	3	11/08/2022 07:00:34	11/08/2022 07:44:04	INTERNA;NAO PROGRAMADA;MEIO AMBIENTE;VENTO	13800	76	93219	55,1
1296	390	8	2022	16599	GVI 0103	GVI	10559417-1	1	3	11/08/2022 07:00:36	11/08/2022 09:20:27	INTERNA;NAO PROGRAMADA;MEIO AMBIENTE;ARVORE OU VEGETACAO	13800	91	93219	212,1058333
1297	390	8	2022	16599	GVI 0103	GVI	10559417-1	1	3	11/08/2022 07:00:36	11/08/2022 09:20:27	INTERNA;NAO PROGRAMADA;MEIO AMBIENTE;ARVORE OU VEGETACAO	13800	1277	93219	91,37193735
1298	390	8	2022	12907	EGU 0105	EGU	10559419-1	1	3	11/08/2022 07:00:50	11/08/2022 23:15:19	INTERNA;NAO PROGRAMADA;MEIO AMBIENTE;VENTO	13800	369	20982	4321,737498
1299	390	8	2022	12868	CAA 0106	CAA	10559430-1	1	3	10/08/2022 14:29:57	12/08/2022 14:21:28	INTERNA;NAO PROGRAMADA;MEIO AMBIENTE;ARVORE OU VEGETACAO	13800	21	54899	1005,030833



1300	390	8	2022	12968	RGR 0104	RGR	10559432-1	1	3	10/08/2022 20:11:02	12/08/2022 10:30:14	INTERNA;NAO PROGRAMADA;MEIO AMBIENTE;ARVORE OU VEGETACAO	13800	103	41839	3946,96
1301	390	8	2022	12947	NAC 0105	NAC	10559442-1	1	3	11/08/2022 07:04:38	13/08/2022 00:16:05	INTERNA;NAO PROGRAMADA;MEIO AMBIENTE;ARVORE OU VEGETACAO	240	1	110076	41,19083333
1302	390	8	2022	15814	JAG 0107	JAG	10559454-1	1	3	10/08/2022 19:59:06	11/08/2022 22:40:24	INTERNA;NAO PROGRAMADA;MEIO AMBIENTE;ARVORE OU VEGETACAO	13800	31	22325	827,3383333
1303	390	8	2022	12928	JUQ 0103	JUQ	10559473-1	1	3	11/08/2022 07:09:49	11/08/2022 17:31:24	INTERNA;NAO PROGRAMADA;MEIO AMBIENTE;ARVORE OU VEGETACAO	13800	147	18924	1522,879166
1304	390	8	2022	12952	PRE 0111	PRE	10559494-1	1	3	10/08/2022 21:29:32	12/08/2022 10:50:20	INTERNA;NAO PROGRAMADA;MEIO AMBIENTE;ARVORE OU VEGETACAO	13800	1	39827	37,34666667
1305	390	8	2022	15841	BAI 0110	BAI	10559523-1	1	3	11/08/2022 07:16:55	12/08/2022 15:32:41	INTERNA;NAO PROGRAMADA;MEIO AMBIENTE;ARVORE OU VEGETACAO	240	1	63241	32,26277778
1306	390	8	2022	12833	ANA 0111	ANA	10559569-1	1	3	11/08/2022 07:22:59	12/08/2022 16:14:26	INTERNA;NAO PROGRAMADA;MEIO AMBIENTE;ARVORE OU VEGETACAO	240	2	17489	65,715
1307	390	8	2022	15827	MAZ 0106	MAZ	10559578-1	1	3	10/08/2022 18:15:33	11/08/2022 14:58:05	INTERNA;NAO PROGRAMADA;MEIO AMBIENTE;VENTO	13800	272	152251	5632,817776
1308	390	8	2022	15834	ITP 0115	ITP	10559579-1	1	3	11/08/2022 07:45:30	11/08/2022 13:20:52	INTERNA;NAO PROGRAMADA;MEIO AMBIENTE;ARVORE OU VEGETACAO	13800	1	61596	1,98944445
1309	390	8	2022	15834	ITP 0115	ITP	10559579-1	1	3	11/08/2022 07:45:30	11/08/2022 13:20:52	INTERNA;NAO PROGRAMADA;MEIO AMBIENTE;ARVORE OU VEGETACAO	13800	351	61596	1164,793057
1310	390	8	2022	15834	ITP 0115	ITP	10559579-1	1	3	11/08/2022 07:45:30	11/08/2022 13:20:52	INTERNA;NAO PROGRAMADA;MEIO AMBIENTE;ARVORE OU VEGETACAO	13800	33	61596	78,1825
1311	390	8	2022	12947	NAC 0106	NAC	10559591-1	1	3	11/08/2022 08:11:18	11/08/2022 11:15:00	INTERNA;NAO PROGRAMADA;MEIO AMBIENTE;VENTO	240	1	110076	3,061666667
1312	390	8	2022	15834	ITP 0111	ITP	10559610-1	1	3	11/08/2022 07:39:02	11/08/2022 16:47:46	INTERNA;NAO PROGRAMADA;MEIO AMBIENTE;ARVORE OU VEGETACAO	13800	18	61596	164,6199999
1313	390	8	2022	12991	VEM 0106	VEM	10559632-1	1	3	10/08/2022 19:34:37	11/08/2022 13:14:36	INTERNA;NAO PROGRAMADA;MEIO AMBIENTE;VENTO	13800	63	73909	1112,9825
1314	390	8	2022	12872	CAL 0116	CAL	10559645-1	1	3	10/08/2022 17:38:03	11/08/2022 14:55:21	INTERNA;NAO PROGRAMADA;MEIO AMBIENTE;ARVORE OU VEGETACAO	13800	22	23945	468,3433333
1315	390	8	2022	12952	PRE 0105	PRE	10559651-1	1	3	11/08/2022 08:03:41	11/08/2022 17:05:00	INTERNA;NAO PROGRAMADA;MEIO AMBIENTE;VENTO	240	1	39827	9,02194445
1316	390	8	2022	16583	MAU 0107	MAU	10559652-1	1	3	11/08/2022 07:32:50	13/08/2022 09:09:49	INTERNA;NAO PROGRAMADA;MEIO AMBIENTE;VENTO	240	1	88616	49,61638888
1317	390	8	2022	16583	MAU 0104	MAU	10559654-1	1	3	11/08/2022 07:32:26	13/08/2022 12:20:38	INTERNA;NAO PROGRAMADA;MEIO AMBIENTE;VENTO	13800	1	88616	52,80333333
1318	390	8	2022	12993	VGU 0104	VGU	10559665-1	1	3	10/08/2022 18:24:56	11/08/2022 12:06:02	INTERNA;NAO PROGRAMADA;MEIO AMBIENTE;ARVORE OU VEGETACAO	13800	35	21012	618,975
1319	390	8	2022	16572	BRU 0105	BRU	10559674-1	1	3	11/08/2022 07:24:30	11/08/2022 10:25:36	INTERNA;NAO PROGRAMADA;MEIO AMBIENTE;VENTO	13800	391	53980	1180,168333
1320	390	8	2022	12874	CAP 0110	CAP	10559708-1	1	3	11/08/2022 07:27:34	13/08/2022 12:35:25	INTERNA;NAO PROGRAMADA;MEIO AMBIENTE;ARVORE OU VEGETACAO	240	1	44228	53,13083333
1321	390	8	2022	12977	SUM 0107	SUM	10559715-1	1	3	11/08/2022 08:00:58	12/08/2022 20:51:00	INTERNA;NAO PROGRAMADA;MEIO AMBIENTE;ARVORE OU VEGETACAO	13800	1	28171	36,83388888
1322	390	8	2022	16605	SBC 0107	SBC	10559717-1	1	3	11/08/2022 08:23:47	12/08/2022 19:04:12	INTERNA;NAO PROGRAMADA;MEIO AMBIENTE;VENTO	240	2	72172	69,34722223
1323	390	8	2022	15841	BAI 0103	BAI	10559733-1	1	3	10/08/2022 20:45:40	11/08/2022 13:48:00	INTERNA;NAO PROGRAMADA;MEIO AMBIENTE;ARVORE OU VEGETACAO	13800	149	63241	2538,794444
1324	390	8	2022	12982	TMR 0107	TMR	10559752-1	1	3	11/08/2022 07:32:24	11/08/2022 16:30:08	INTERNA;NAO PROGRAMADA;MEIO AMBIENTE;ARVORE OU VEGETACAO	13800	12	46439	107,5466666
1325	390	8	2022	12967	RBO 0108	RBO	10559753-1	1	3	11/08/2022 07:26:38	12/08/2022 07:32:44	INTERNA;NAO PROGRAMADA;MEIO AMBIENTE;ARVORE OU VEGETACAO	13800	17	86782	409,7283333
1326	390	8	2022	16578	COT 0108	COT	10559766-1	1	3	10/08/2022 18:29:55	12/08/2022 13:39:57	INTERNA;NAO PROGRAMADA;MEIO AMBIENTE;ARVORE OU VEGETACAO	13800	11	42461	474,8394444



1327	390	8	2022	12922	ITR 0107	ITR	10559768-1	1	3	11/08/2022 07:43:45	12/08/2022 13:55:00	INTERNA;NAO PROGRAMADA;MEIO AMBIENTE;VENTO	240	1	95469	30,1875
1328	390	8	2022	15827	MAZ 0102	MAZ	10559770-1	1	3	10/08/2022 18:36:55	11/08/2022 11:58:25	INTERNA;NAO PROGRAMADA;MEIO AMBIENTE;DESCARGA ATMOSFERICA	13800	55	152251	954,7083333
1329	390	8	2022	15831	LUB 0107	LUB	10559773-1	1	3	11/08/2022 07:44:44	12/08/2022 11:19:09	INTERNA;NAO PROGRAMADA;MEIO AMBIENTE;VENTO	240	1	97899	27,57361112
1330	390	8	2022	12892	COI 0107	COI	10559803-1	1	3	11/08/2022 07:30:56	12/08/2022 14:08:39	INTERNA;NAO PROGRAMADA;MEIO AMBIENTE;VENTO	13800	9	26842	275,6575001
1331	390	8	2022	12892	COI 0107	COI	10559803-1	1	3	11/08/2022 07:30:56	12/08/2022 14:08:39	INTERNA;NAO PROGRAMADA;MEIO AMBIENTE;VENTO	13800	25	26842	765,7152779
1332	390	8	2022	16598	CAC 2302	CAC	10559844-1	1	3	10/08/2022 16:58:24	11/08/2022 12:48:00	INTERNA;NAO PROGRAMADA;MEIO AMBIENTE;VENTO	23000	96	25979	1903,36
1333	390	8	2022	16598	CAC 2302	CAC	10559845-1	1	3	11/08/2022 07:48:59	12/08/2022 12:05:59	INTERNA;NAO PROGRAMADA;MEIO AMBIENTE;ARVORE OU VEGETACAO	240	16	25979	452,5333333
1334	390	8	2022	12997	VPR 0114	VPR	10559867-1	1	3	11/08/2022 07:54:16	11/08/2022 12:21:47	INTERNA;NAO PROGRAMADA;MEIO AMBIENTE;VENTO	13800	118	77758	526,1161118
1335	390	8	2022	12912	GNA 0112	GNA	10559891-1	1	3	10/08/2022 19:10:01	11/08/2022 14:54:33	INTERNA;NAO PROGRAMADA;MEIO AMBIENTE;VENTO	13800	1	91152	19,74222222
1336	390	8	2022	16595	ALP 0108	ALP	10559892-1	1	3	11/08/2022 08:19:10	11/08/2022 14:41:23	INTERNA;NAO PROGRAMADA;MEIO AMBIENTE;VENTO	13800	164	29239	1083,250001
1337	390	8	2022	16595	ALP 0108	ALP	10559892-1	1	3	11/08/2022 08:19:10	11/08/2022 14:41:23	INTERNA;NAO PROGRAMADA;MEIO AMBIENTE;VENTO	13800	70	29239	445,9194448
1338	390	8	2022	12928	JUQ 0107	JUQ	10559896-1	1	3	11/08/2022 08:20:58	12/08/2022 12:29:17	INTERNA;NAO PROGRAMADA;MEIO AMBIENTE;ARVORE OU VEGETACAO	13800	82	18924	2307,366112
1339	390	8	2022	15816	ESP 0103	ESP	10559898-1	1	3	11/08/2022 10:26:23	12/08/2022 06:03:02	INTERNA;NAO PROGRAMADA;MEIO AMBIENTE;VENTO	240	1	38025	19,61083333
1340	390	8	2022	16583	MAU 0113	MAU	10559910-1	1	3	11/08/2022 08:25:21	12/08/2022 11:13:00	INTERNA;NAO PROGRAMADA;MEIO AMBIENTE;VENTO	13800	68	88616	1822,003333
1341	390	8	2022	16580	IVI 0106	IVI	10559921-1	1	3	11/08/2022 07:23:27	12/08/2022 09:48:25	INTERNA;NAO PROGRAMADA;MEIO AMBIENTE;ARVORE OU VEGETACAO	13800	1	74548	26,41611112
1342	390	8	2022	16583	MAU 0105	MAU	10559923-1	1	3	11/08/2022 07:24:29	12/08/2022 14:41:27	INTERNA;NAO PROGRAMADA;MEIO AMBIENTE;VENTO	240	2	88616	62,56555557
1343	390	8	2022	16587	ALP 0104	ALP	10559926-1	1	3	10/08/2022 19:08:19	11/08/2022 14:52:00	INTERNA;NAO PROGRAMADA;MEIO AMBIENTE;ARVORE OU VEGETACAO	13800	27	27974	532,6574999
1344	390	8	2022	12958	PNH 0111	PNH	10559941-1	1	3	11/08/2022 08:06:49	11/08/2022 16:10:00	INTERNA;NAO PROGRAMADA;MEIO AMBIENTE;ARVORE OU VEGETACAO	13800	6	24680	48,3183333
1345	390	8	2022	12913	GUA 0109	GUA	10559948-1	1	3	10/08/2022 18:33:34	12/08/2022 00:04:02	INTERNA;NAO PROGRAMADA;MEIO AMBIENTE;VENTO	13800	30	27204	885,2333335
1346	390	8	2022	16577	CLE 0108	CLE	10559979-1	1	3	11/08/2022 06:04:34	12/08/2022 12:11:32	INTERNA;NAO PROGRAMADA;MEIO AMBIENTE;ARVORE OU VEGETACAO	240	1	27453	30,11611112
1347	390	8	2022	16605	SBC 0113	SBC	10559989-1	1	3	11/08/2022 07:36:51	13/08/2022 13:58:18	INTERNA;NAO PROGRAMADA;MEIO AMBIENTE;VENTO	240	2	72172	108,715
1348	390	8	2022	15829	MPA 0112	MPA	10559994-1	1	3	11/08/2022 07:37:13	12/08/2022 11:07:31	INTERNA;NAO PROGRAMADA;MEIO AMBIENTE;VENTO	240	3	78537	82,515
1349	390	8	2022	12991	VEM 0108	VEM	10559996-1	1	3	10/08/2022 16:06:38	12/08/2022 04:59:22	INTERNA;NAO PROGRAMADA;MEIO AMBIENTE;VENTO	13800	147	73909	5421,196666
1350	390	8	2022	12882	CTL 0103	CTL	10559999-1	1	3	11/08/2022 07:45:47	11/08/2022 11:20:48	INTERNA;NAO PROGRAMADA;MEIO AMBIENTE;VENTO	13800	1	66997	3,583611117
1351	390	8	2022	12948	NMU 0105	NMU	10560033-1	1	3	10/08/2022 10:49:41	11/08/2022 11:39:47	INTERNA;NAO PROGRAMADA;MEIO AMBIENTE;VENTO	13800	213	15421	5289,855
1352	390	8	2022	12983	TIR 0107	TIR	10560035-1	1	3	11/08/2022 08:29:48	13/08/2022 08:23:50	INTERNA;NAO PROGRAMADA;MEIO AMBIENTE;ARVORE OU VEGETACAO	240	1	124615	47,90055555
1353	390	8	2022	16576	CPI 0106	CPI	10560047-1	1	3	11/08/2022 07:50:52	13/08/2022 20:10:41	INTERNA;NAO PROGRAMADA;MEIO AMBIENTE;ARVORE OU VEGETACAO	240	2	84433	120,6605556



1354	390	8	2022	12967	RBO 0111	RBO	10560049-1	1	3	11/08/2022 04:36:40	11/08/2022 16:03:15	INTERNA;NAO PROGRAMADA;MEIO AMBIENTE;VENTO	13800	117	86782	1338,837499
1355	390	8	2022	16595	ALP 0102	ALP	10560051-1	1	3	11/08/2022 07:52:49	11/08/2022 15:07:50	INTERNA;NAO PROGRAMADA;MEIO AMBIENTE;VENTO	13800	1	29239	7,250277783
1356	390	8	2022	12968	RGR 0104	RGR	10560052-1	1	3	11/08/2022 09:15:00	11/08/2022 10:05:00	INTERNA;NAO PROGRAMADA;MEIO AMBIENTE;VENTO	13800	343	41839	285,8333333
1357	390	8	2022	12915	HIP 0106	HIP	10560053-1	1	3	11/08/2022 08:29:54	11/08/2022 10:42:59	INTERNA;NAO PROGRAMADA;MEIO AMBIENTE;VENTO	13800	103	20596	20,19944502
1358	390	8	2022	12915	HIP 0106	HIP	10560053-1	1	3	11/08/2022 08:29:54	11/08/2022 10:42:59	INTERNA;NAO PROGRAMADA;MEIO AMBIENTE;VENTO	13800	1144	20596	1582,045838
1359	390	8	2022	12934	MAT 0112	MAT	10560054-1	1	3	11/08/2022 08:19:24	11/08/2022 11:45:11	INTERNA;NAO PROGRAMADA;MEIO AMBIENTE;VENTO	13800	54	134481	185,2049997
1360	390	8	2022	16589	SAC 0108	SAC	10560090-1	1	3	11/08/2022 07:59:22	13/08/2022 11:36:34	INTERNA;NAO PROGRAMADA;MEIO AMBIENTE;ARVORE OU VEGETACAO	240	2	44991	103,24
1361	390	8	2022	12853	BAL 0107	BAL	10560106-1	1	3	11/08/2022 08:03:35	12/08/2022 18:15:01	INTERNA;NAO PROGRAMADA;MEIO AMBIENTE;VENTO	240	1	67048	34,19055555
1362	390	8	2022	16599	GVI 0111	GVI	10560116-1	1	3	11/08/2022 08:05:00	13/08/2022 11:41:46	INTERNA;NAO PROGRAMADA;MEIO AMBIENTE;VENTO	240	2	93219	103,2255556
1363	390	8	2022	16597	BAT 0102	BAT	10560198-1	1	3	11/08/2022 08:20:43	12/08/2022 17:15:00	INTERNA;NAO PROGRAMADA;MEIO AMBIENTE;VENTO	240	2	31305	65,80944443
1364	390	8	2022	12853	BAL 0111	BAL	10560209-1	1	3	10/08/2022 16:12:40	12/08/2022 08:55:32	INTERNA;NAO PROGRAMADA;MEIO AMBIENTE;ARVORE OU VEGETACAO	13800	117	67048	4763,590001
1365	390	8	2022	15829	MPA 0110	MPA	10560247-1	1	3	11/08/2022 08:29:48	11/08/2022 12:32:54	INTERNA;NAO PROGRAMADA;MEIO AMBIENTE;VENTO	13800	97	78537	393,0116667
1366	390	8	2022	12907	EGU 0104	EGU	10560253-1	1	3	11/08/2022 08:34:11	11/08/2022 17:05:59	INTERNA;NAO PROGRAMADA;MEIO AMBIENTE;ARVORE OU VEGETACAO	13800	4	20982	34,12
1367	390	8	2022	12952	PRE 0103	PRE	10560263-1	1	3	10/08/2022 16:25:00	11/08/2022 17:02:32	INTERNA;NAO PROGRAMADA;MEIO AMBIENTE;VENTO	13800	2	39827	49,2511111
1368	390	8	2022	12952	PRE 0103	PRE	10560291-1	1	3	11/08/2022 06:54:05	12/08/2022 12:41:36	INTERNA;NAO PROGRAMADA;MEIO AMBIENTE;ARVORE OU VEGETACAO	13800	45	39827	1340,6375
1369	390	8	2022	15835	ITA 0105	ITA	10560301-1	1	3	11/08/2022 11:16:10	11/08/2022 15:23:40	INTERNA;NAO PROGRAMADA;MEIO AMBIENTE;ARVORE OU VEGETACAO	13800	44	20455	181,5
1370	390	8	2022	12907	EGU 0105	EGU	10560334-1	1	3	11/08/2022 08:38:55	13/08/2022 12:26:55	INTERNA;NAO PROGRAMADA;MEIO AMBIENTE;ARVORE OU VEGETACAO	240	2	20982	103,6
1371	390	8	2022	16592	VGR 2302	VGR	10560345-1	1	3	11/08/2022 08:29:44	11/08/2022 12:41:31	INTERNA;NAO PROGRAMADA;MEIO AMBIENTE;ARVORE OU VEGETACAO	23000	192	20339	805,7066656
1372	390	8	2022	16592	VGR 2304	VGR	10560363-1	1	3	11/08/2022 08:40:46	11/08/2022 17:42:07	INTERNA;NAO PROGRAMADA;MEIO AMBIENTE;VENTO	23000	37	20339	333,8325
1373	390	8	2022	12928	JUQ 0103	JUQ	10560377-1	1	3	11/08/2022 08:41:51	13/08/2022 10:53:10	INTERNA;NAO PROGRAMADA;MEIO AMBIENTE;VENTO	13800	17	18924	853,206389
1374	390	8	2022	12966	RPI 0105	RPI	10560382-1	1	3	11/08/2022 08:42:15	11/08/2022 11:03:13	INTERNA;NAO PROGRAMADA;MEIO AMBIENTE;VENTO	240	1	68081	2,34944445
1375	390	8	2022	12839	AMR 0106	AMR	10560428-1	1	3	11/08/2022 07:14:33	11/08/2022 13:49:03	INTERNA;NAO PROGRAMADA;MEIO AMBIENTE;VENTO	13800	70	23665	460,25
1376	390	8	2022	15834	ITP 0107	ITP	10560430-1	1	3	11/08/2022 08:45:37	13/08/2022 15:20:01	INTERNA;NAO PROGRAMADA;MEIO AMBIENTE;ARVORE OU VEGETACAO	13800	214	61596	11678,69333
1377	390	8	2022	12926	JCI 0103	JCI	10560436-1	1	3	11/08/2022 08:46:11	12/08/2022 12:17:57	INTERNA;NAO PROGRAMADA;MEIO AMBIENTE;VENTO	240	1	46405	27,52944445
1378	390	8	2022	16578	COT 0111	COT	10560451-1	1	3	10/08/2022 22:41:03	12/08/2022 10:40:10	INTERNA;NAO PROGRAMADA;MEIO AMBIENTE;ARVORE OU VEGETACAO	13800	25	42461	899,6319446
1379	390	8	2022	16593	IMG 0102	IMG	10560461-1	1	3	11/08/2022 08:47:46	13/08/2022 03:07:49	INTERNA;NAO PROGRAMADA;MEIO AMBIENTE;VENTO	13800	1	108970	42,33416667
1380	390	8	2022	15826	MSA 0111	MSA	10560488-1	1	3	10/08/2022 12:01:00	11/08/2022 09:55:24	INTERNA;NAO PROGRAMADA;MEIO AMBIENTE;VENTO	13800	138	88135	3023,12



1381	390	8	2022	12926	JCI 0108	JCI	10560492-1	1	3	11/08/2022 08:49:56	11/08/2022 11:25:00	INTERNA;NAO PROGRAMADA;MEIO AMBIENTE;VENTO	13800	57	46405	147,5088891
1382	390	8	2022	12877	CRA 0110	CRA	10560496-1	1	3	10/08/2022 22:18:58	12/08/2022 08:33:27	INTERNA;NAO PROGRAMADA;MEIO AMBIENTE;VENTO	13800	187	86190	6403,139721
1383	390	8	2022	15834	ITP 0111	ITP	10560544-1	1	3	11/08/2022 08:54:14	12/08/2022 16:12:43	INTERNA;NAO PROGRAMADA;MEIO AMBIENTE;ARVORE OU VEGETACAO	13800	1	61596	31,30805555
1384	390	8	2022	15829	MPA 0109	MPA	10560546-1	1	3	10/08/2022 15:23:33	11/08/2022 14:53:42	INTERNA;NAO PROGRAMADA;MEIO AMBIENTE;VENTO	13800	180	78537	4230,45
1385	390	8	2022	12967	RBO 0108	RBO	10560561-1	1	3	11/08/2022 08:55:32	13/08/2022 15:21:28	INTERNA;NAO PROGRAMADA;MEIO AMBIENTE;ARVORE OU VEGETACAO	240	1	86782	54,43222222
1386	390	8	2022	12900	CUP 0108	CUP	10560574-1	1	3	11/08/2022 08:56:40	13/08/2022 12:14:55	INTERNA;NAO PROGRAMADA;MEIO AMBIENTE;VENTO	240	7	108642	359,1291667
1387	390	8	2022	16578	COT 0114	COT	10560579-1	1	3	11/08/2022 08:56:59	11/08/2022 16:00:00	INTERNA;NAO PROGRAMADA;MEIO AMBIENTE;VENTO	240	1	42461	7,050277783
1388	390	8	2022	16594	VME 0102	VME	10560604-1	1	3	11/08/2022 08:58:08	12/08/2022 10:27:02	INTERNA;NAO PROGRAMADA;MEIO AMBIENTE;VENTO	240	1	88583	25,48166667
1389	390	8	2022	12845	BAR 0104	BAR	10560607-1	1	3	11/08/2022 08:58:13	11/08/2022 13:42:40	INTERNA;NAO PROGRAMADA;MEIO AMBIENTE;VENTO	240	2	118692	9,481666667
1390	390	8	2022	12882	CTL 0108	CTL	10560649-1	1	3	10/08/2022 12:57:34	12/08/2022 10:05:33	INTERNA;NAO PROGRAMADA;MEIO AMBIENTE;ARVORE OU VEGETACAO	13800	15	66997	676,9958333
1391	390	8	2022	12952	PRE 0107	PRE	10560651-1	1	3	11/08/2022 09:02:13	14/08/2022 15:25:05	INTERNA;NAO PROGRAMADA;MEIO AMBIENTE;VENTO	13800	3	39827	208,755
1392	390	8	2022	12947	NAC 0112	NAC	10560660-1	1	3	10/08/2022 21:10:11	12/08/2022 03:41:04	INTERNA;NAO PROGRAMADA;MEIO AMBIENTE;VENTO	13800	1	110076	30,51472222
1393	390	8	2022	15817	ERM 0102	ERM	10560666-1	1	3	10/08/2022 23:04:09	11/08/2022 23:44:00	INTERNA;NAO PROGRAMADA;MEIO AMBIENTE;ARVORE OU VEGETACAO	13800	34	89458	838,5816667
1394	390	8	2022	16598	CAC 2302	CAC	10560669-1	1	3	11/08/2022 09:03:55	12/08/2022 11:12:55	INTERNA;NAO PROGRAMADA;MEIO AMBIENTE;ARVORE OU VEGETACAO	240	3	25979	78,45
1395	390	8	2022	12975	SAU 0104	SAU	10560721-1	1	3	11/08/2022 09:07:49	12/08/2022 13:20:50	INTERNA;NAO PROGRAMADA;MEIO AMBIENTE;VENTO	13800	142	51543	4006,806112
1396	390	8	2022	15827	MAZ 0105	MAZ	10560748-1	1	3	11/08/2022 09:09:55	12/08/2022 12:51:25	INTERNA;NAO PROGRAMADA;MEIO AMBIENTE;ARVORE OU VEGETACAO	13800	1	152251	27,69166667
1397	390	8	2022	12947	NAC 0105	NAC	10560750-1	1	3	11/08/2022 09:10:06	11/08/2022 12:34:00	INTERNA;NAO PROGRAMADA;MEIO AMBIENTE;VENTO	240	1	110076	3,398333333
1398	390	8	2022	15841	BAI 0109	BAI	10560756-1	1	3	11/08/2022 09:10:24	12/08/2022 05:32:28	INTERNA;NAO PROGRAMADA;MEIO AMBIENTE;VENTO	240	4	63241	81,47111113
1399	390	8	2022	16583	MAU 0105	MAU	10560763-1	1	3	10/08/2022 19:00:29	12/08/2022 11:52:27	INTERNA;NAO PROGRAMADA;MEIO AMBIENTE;VENTO	240	1	88616	40,86611112
1400	390	8	2022	12934	MAT 0107	MAT	10560767-1	1	3	11/08/2022 10:54:00	11/08/2022 11:25:38	INTERNA;NAO PROGRAMADA;MEIO AMBIENTE;VENTO	240	2	134481	1,054444433
1401	390	8	2022	15814	PPO 0111	PPO	10560803-1	1	3	11/08/2022 08:26:55	12/08/2022 20:47:55	INTERNA;NAO PROGRAMADA;MEIO AMBIENTE;ARVORE OU VEGETACAO	240	1	22325	36,35
1402	390	8	2022	12966	RPI 0103	RPI	10560844-1	1	3	11/08/2022 09:16:15	12/08/2022 18:20:21	INTERNA;NAO PROGRAMADA;MEIO AMBIENTE;VENTO	13800	72	68081	2380,92
1403	390	8	2022	12999	VTA 0107	VTA	10560845-1	1	3	10/08/2022 19:44:00	12/08/2022 15:32:33	INTERNA;NAO PROGRAMADA;MEIO AMBIENTE;VENTO	13800	2	65809	87,61833333
1404	390	8	2022	12999	VTA 0107	VTA	10560845-1	1	3	10/08/2022 19:44:00	12/08/2022 15:32:33	INTERNA;NAO PROGRAMADA;MEIO AMBIENTE;VENTO	13800	1	65809	43,79361112
1405	390	8	2022	12845	BAR 0113	BAR	10560849-1	1	3	11/08/2022 09:16:33	11/08/2022 11:15:13	INTERNA;NAO PROGRAMADA;MEIO AMBIENTE;VENTO	240	1	118692	1,977777783
1406	390	8	2022	12929	LAP 0107	LAP	10560860-1	1	3	11/08/2022 09:17:23	12/08/2022 23:31:39	INTERNA;NAO PROGRAMADA;MEIO AMBIENTE;VENTO	240	1	31151	38,23777778
1407	390	8	2022	16605	SBC 0108	SBC	10560865-1	1	3	11/08/2022 09:17:27	12/08/2022 14:46:03	INTERNA;NAO PROGRAMADA;MEIO AMBIENTE;VENTO	240	1	72172	29,47666667



1408	390	8	2022	12907	EGU 0104	EGU	10560873-1	1	3	10/08/2022 19:49:10	12/08/2022 04:05:55	INTERNA;NAO PROGRAMADA;MEIO AMBIENTE;ARVORE OU VEGETACAO	13800	10	20982	322,7916667
1409	390	8	2022	12907	EGU 0104	EGU	10560873-1	1	3	10/08/2022 19:49:10	12/08/2022 04:05:55	INTERNA;NAO PROGRAMADA;MEIO AMBIENTE;ARVORE OU VEGETACAO	13800	6	20982	193,675
1410	390	8	2022	12996	VPC 0110	VPC	10560878-1	1	3	11/08/2022 07:58:27	12/08/2022 17:07:43	INTERNA;NAO PROGRAMADA;MEIO AMBIENTE;VENTO	240	2	61147	66,3088889
1411	390	8	2022	12952	PRE 0104	PRE	10560897-1	1	3	10/08/2022 15:20:54	11/08/2022 15:39:00	INTERNA;NAO PROGRAMADA;MEIO AMBIENTE;VENTO	13800	224	39827	5443,573333
1412	390	8	2022	16598	CAC 2304	CAC	10560900-1	1	3	11/08/2022 09:19:05	13/08/2022 11:48:43	INTERNA;NAO PROGRAMADA;MEIO AMBIENTE;VENTO	23000	1	25979	50,49388888
1413	390	8	2022	16598	CAC 2304	CAC	10560900-1	1	3	11/08/2022 09:19:05	13/08/2022 11:48:43	INTERNA;NAO PROGRAMADA;MEIO AMBIENTE;VENTO	23000	11	25979	5,448055617
1414	390	8	2022	16598	CAC 2304	CAC	10560900-1	1	3	11/08/2022 09:19:05	13/08/2022 11:48:43	INTERNA;NAO PROGRAMADA;MEIO AMBIENTE;VENTO	23000	249	25979	123,3241681
1415	390	8	2022	15816	ESP 0106	ESP	10560905-1	1	3	11/08/2022 09:19:32	12/08/2022 14:59:45	INTERNA;NAO PROGRAMADA;MEIO AMBIENTE;VENTO	240	1	38025	29,67027778
1416	390	8	2022	12977	SUM 0108	SUM	10560935-1	1	3	10/08/2022 19:01:15	12/08/2022 11:36:32	INTERNA;NAO PROGRAMADA;MEIO AMBIENTE;VENTO	13800	8	28171	324,7044444
1417	390	8	2022	12964	REM 0106	REM	10560944-1	1	3	11/08/2022 09:22:11	13/08/2022 16:00:53	INTERNA;NAO PROGRAMADA;MEIO AMBIENTE;VENTO	240	4	51264	218,58
1418	390	8	2022	12928	JUQ 0106	JUQ	10560959-1	1	3	10/08/2022 08:57:48	12/08/2022 17:00:38	INTERNA;NAO PROGRAMADA;MEIO AMBIENTE;ARVORE OU VEGETACAO	13800	24	18924	1345,133333
1419	390	8	2022	16590	ALP 0301	ALP	10560982-1	1	3	11/08/2022 09:25:06	11/08/2022 10:37:54	INTERNA;NAO PROGRAMADA;MEIO AMBIENTE;VENTO	34500	56	13341	67,94666667
1420	390	8	2022	16590	ALP 0302	ALP	10560982-1	1	3	11/08/2022 09:25:06	11/08/2022 10:37:54	INTERNA;NAO PROGRAMADA;MEIO AMBIENTE;VENTO	34500	239	13341	289,9866667
1421	390	8	2022	16590	ALP 0107	ALP	10560982-1	1	3	11/08/2022 09:25:06	11/08/2022 10:37:54	INTERNA;NAO PROGRAMADA;MEIO AMBIENTE;VENTO	34500	79	13341	238,9311116
1422	390	8	2022	16605	SBC 0108	SBC	10561008-1	1	3	10/08/2022 22:12:40	11/08/2022 12:50:14	INTERNA;NAO PROGRAMADA;MEIO AMBIENTE;VENTO	13800	8	72172	117,0088889
1423	390	8	2022	12928	JUQ 0105	JUQ	10561017-1	1	3	10/08/2022 20:02:27	11/08/2022 23:26:59	INTERNA;NAO PROGRAMADA;MEIO AMBIENTE;ARVORE OU VEGETACAO	13800	40	18924	1096,355555
1424	390	8	2022	12928	JUQ 0102	JUQ	10561026-1	1	3	11/08/2022 09:28:22	12/08/2022 19:10:32	INTERNA;NAO PROGRAMADA;MEIO AMBIENTE;ARVORE OU VEGETACAO	13800	8	18924	269,6222223
1425	390	8	2022	15824	ORA 0102	ORA	10561035-1	1	3	11/08/2022 09:29:07	12/08/2022 18:35:33	INTERNA;NAO PROGRAMADA;MEIO AMBIENTE;ARVORE OU VEGETACAO	240	2	19914	66,21444443
1426	390	8	2022	12912	GNA 0112	GNA	10561120-1	1	3	11/08/2022 11:33:00	11/08/2022 12:35:17	INTERNA;NAO PROGRAMADA;MEIO AMBIENTE;VENTO	13800	464	91152	481,6577752
1427	390	8	2022	12959	PIP 0104	PIP	10561127-1	1	3	11/08/2022 09:37:02	12/08/2022 12:11:54	INTERNA;NAO PROGRAMADA;MEIO AMBIENTE;ARVORE OU VEGETACAO	240	2	28429	53,16222223
1428	390	8	2022	16593	VAR 0104	VAR	10561141-1	1	3	10/08/2022 16:32:01	11/08/2022 21:43:00	INTERNA;NAO PROGRAMADA;MEIO AMBIENTE;ARVORE OU VEGETACAO	13800	21	108970	612,8441666
1429	390	8	2022	16594	VME 0112	VME	10561144-1	1	3	11/08/2022 09:38:06	12/08/2022 14:42:26	INTERNA;NAO PROGRAMADA;MEIO AMBIENTE;VENTO	13800	2	88583	58,14444443
1430	390	8	2022	12967	RBO 0103	RBO	10561177-1	1	3	10/08/2022 20:50:42	11/08/2022 14:19:13	INTERNA;NAO PROGRAMADA;MEIO AMBIENTE;VENTO	240	1	86782	17,47527778
1431	390	8	2022	12912	GNA 0102	GNA	10561181-1	1	3	11/08/2022 09:41:20	12/08/2022 10:48:37	INTERNA;NAO PROGRAMADA;MEIO AMBIENTE;ARVORE OU VEGETACAO	240	2	91152	50,24277777
1432	390	8	2022	12968	BAT 0105	BAT	10561192-1	1	3	11/08/2022 09:42:12	13/08/2022 17:36:00	INTERNA;NAO PROGRAMADA;MEIO AMBIENTE;ARVORE OU VEGETACAO	13800	9	41839	503,07
1433	390	8	2022	12946	MOR 0111	MOR	10561201-1	1	3	10/08/2022 17:24:43	11/08/2022 14:10:01	INTERNA;NAO PROGRAMADA;MEIO AMBIENTE;VENTO	240	173	23237	3590,615
1434	390	8	2022	12930	LEO 0103	LEO	10561203-1	1	3	11/08/2022 08:22:36	12/08/2022 10:47:23	INTERNA;NAO PROGRAMADA;MEIO AMBIENTE;VENTO	240	11	36582	290,5436111



1435	390	8	2022	12902	DIA 0105	DIA	10561214-1	1	3	11/08/2022 08:52:08	11/08/2022 13:05:05	INTERNA;NAO PROGRAMADA;MEIO AMBIENTE;VENTO	13800	228	60157	961,21
1436	390	8	2022	12845	BAR 0104	BAR	10561245-1	1	3	11/08/2022 09:45:44	11/08/2022 12:14:05	INTERNA;NAO PROGRAMADA;MEIO AMBIENTE;ARVORE OU VEGETACAO	240	1	118692	2,4725
1437	390	8	2022	12960	PRI 0103	PRI	10561260-1	1	3	11/08/2022 09:46:39	12/08/2022 09:40:07	INTERNA;NAO PROGRAMADA;MEIO AMBIENTE;ARVORE OU VEGETACAO	240	1	72396	23,89111112
1438	390	8	2022	12995	VPA 0102	VPA	10561270-1	1	3	11/08/2022 09:47:32	13/08/2022 10:01:56	INTERNA;NAO PROGRAMADA;MEIO AMBIENTE;ARVORE OU VEGETACAO	240	2	22818	96,48
1439	390	8	2022	12915	HIP 0104	HIP	10561277-1	1	3	11/08/2022 09:38:45	11/08/2022 21:10:00	INTERNA;NAO PROGRAMADA;MEIO AMBIENTE;VENTO	240	23	20596	264,9791667
1440	390	8	2022	15818	VFO 0105	VFO	10561290-1	1	3	11/08/2022 09:48:52	13/08/2022 10:26:02	INTERNA;NAO PROGRAMADA;MEIO AMBIENTE;VENTO	240	1	70206	48,61944445
1441	390	8	2022	15834	ITP 0113	ITP	10561336-1	1	3	11/08/2022 09:52:59	11/08/2022 13:03:30	INTERNA;NAO PROGRAMADA;MEIO AMBIENTE;ARVORE OU VEGETACAO	13800	364	61596	1155,801113
1442	390	8	2022	15834	ITP 0113	ITP	10561336-1	1	3	11/08/2022 09:52:59	11/08/2022 13:03:30	INTERNA;NAO PROGRAMADA;MEIO AMBIENTE;ARVORE OU VEGETACAO	13800	3	61596	9,52583335
1443	390	8	2022	15824	ORA 0104	ORA	10561346-1	1	3	11/08/2022 09:53:41	12/08/2022 08:29:02	INTERNA;NAO PROGRAMADA;MEIO AMBIENTE;VENTO	13800	98	19914	2213,738333
1444	390	8	2022	12838	AUT 0111	AUT	10561367-1	1	3	10/08/2022 14:53:57	12/08/2022 00:19:12	INTERNA;NAO PROGRAMADA;MEIO AMBIENTE;VENTO	13800	91	70901	3041,295833
1445	390	8	2022	12950	OSA 0113	OSA	10561416-1	1	3	11/08/2022 09:57:06	11/08/2022 15:41:00	INTERNA;NAO PROGRAMADA;MEIO AMBIENTE;VENTO	240	5	46494	28,65833333
1446	390	8	2022	16578	COT 0113	COT	10561424-1	1	3	11/08/2022 09:57:33	13/08/2022 14:20:19	INTERNA;NAO PROGRAMADA;MEIO AMBIENTE;ARVORE OU VEGETACAO	240	1	42461	52,37944445
1447	390	8	2022	12928	JUQ 0102	JUQ	10561447-1	1	3	11/08/2022 09:58:51	13/08/2022 12:00:01	INTERNA;NAO PROGRAMADA;MEIO AMBIENTE;VENTO	13800	1	18924	50,01944445
1448	390	8	2022	12928	JUQ 0102	JUQ	10561447-1	1	3	11/08/2022 09:58:51	13/08/2022 12:00:01	INTERNA;NAO PROGRAMADA;MEIO AMBIENTE;VENTO	13800	2	18924	100,6616667
1449	390	8	2022	12928	JUQ 0102	JUQ	10561447-1	1	3	11/08/2022 09:58:51	13/08/2022 12:00:01	INTERNA;NAO PROGRAMADA;MEIO AMBIENTE;VENTO	13800	66	18924	195,3783337
1450	390	8	2022	12950	OSA 0106	OSA	10561453-1	1	3	10/08/2022 14:24:00	12/08/2022 13:52:24	INTERNA;NAO PROGRAMADA;MEIO AMBIENTE;VENTO	13800	2	46494	94,94833333
1451	390	8	2022	12950	OSA 0106	OSA	10561453-1	1	3	10/08/2022 14:24:00	12/08/2022 13:52:24	INTERNA;NAO PROGRAMADA;MEIO AMBIENTE;VENTO	13800	5	46494	237,3666667
1452	390	8	2022	12950	OSA 0106	OSA	10561453-1	1	3	10/08/2022 14:24:00	12/08/2022 13:52:24	INTERNA;NAO PROGRAMADA;MEIO AMBIENTE;VENTO	13800	666	46494	108,0399963
1453	390	8	2022	12966	RPI 0106	RPI	10561478-1	1	3	11/08/2022 10:00:11	11/08/2022 18:20:55	INTERNA;NAO PROGRAMADA;MEIO AMBIENTE;VENTO	13800	47	68081	387,4752775
1454	390	8	2022	12966	RPI 0106	RPI	10561478-1	1	3	11/08/2022 10:00:11	11/08/2022 18:20:55	INTERNA;NAO PROGRAMADA;MEIO AMBIENTE;VENTO	13800	275	68081	2295,027776
1455	390	8	2022	12982	TMR 0107	TMR	10561505-1	1	3	11/08/2022 10:01:24	11/08/2022 21:38:16	INTERNA;NAO PROGRAMADA;MEIO AMBIENTE;ARVORE OU VEGETACAO	13800	9	46439	104,5300001
1456	390	8	2022	12874	CAP 0104	CAP	10561528-1	1	3	11/08/2022 10:03:30	13/08/2022 13:38:00	INTERNA;NAO PROGRAMADA;MEIO AMBIENTE;ARVORE OU VEGETACAO	240	2	44228	103,15
1457	390	8	2022	15834	ITP 0104	ITP	10561530-1	1	3	11/08/2022 09:05:50	11/08/2022 19:25:00	INTERNA;NAO PROGRAMADA;MEIO AMBIENTE;ARVORE OU VEGETACAO	13800	20	61596	206,388889
1458	390	8	2022	16598	CAC 2304	CAC	10561561-1	1	3	11/08/2022 10:05:48	12/08/2022 16:56:03	INTERNA;NAO PROGRAMADA;MEIO AMBIENTE;VENTO	240	8	25979	246,7
1459	390	8	2022	12912	GNA 0103	GNA	10561565-1	1	3	10/08/2022 20:27:19	12/08/2022 10:06:00	INTERNA;NAO PROGRAMADA;MEIO AMBIENTE;VENTO	240	1	91152	37,64472222
1460	390	8	2022	16593	IMG 0102	IMG	10561575-1	1	3	11/08/2022 10:06:55	12/08/2022 11:00:25	INTERNA;NAO PROGRAMADA;MEIO AMBIENTE;VENTO	13800	87	108970	2165,575
1461	390	8	2022	16586	MON 0111	MON	10561576-1	1	3	11/08/2022 10:07:01	12/08/2022 09:24:16	INTERNA;NAO PROGRAMADA;MEIO AMBIENTE;VENTO	240	1	36276	23,2875



1462	390	8	2022	16587	ALP 0104	ALP	10561578-1	1	3	11/08/2022 10:07:05	11/08/2022 12:19:41	INTERNA;NAO PROGRAMADA;MEIO AMBIENTE;VENTO	240	1	27974	2,21
1463	390	8	2022	15830	MAD 0105	MAD	10561582-1	1	3	11/08/2022 10:07:25	12/08/2022 11:02:43	INTERNA;NAO PROGRAMADA;MEIO AMBIENTE;VENTO	13800	1	97889	24,92166667
1464	390	8	2022	16605	SBC 0113	SBC	10561592-1	1	3	11/08/2022 09:47:30	12/08/2022 15:54:11	INTERNA;NAO PROGRAMADA;MEIO AMBIENTE;VENTO	240	1	72172	30,11138888
1465	390	8	2022	16598	CAC 2302	CAC	10561667-1	1	3	11/08/2022 10:13:45	11/08/2022 15:23:43	INTERNA;NAO PROGRAMADA;MEIO AMBIENTE;ARVORE OU VEGETACAO	240	1	25979	5,1661111117
1466	390	8	2022	12887	CLA 0107	CLA	10561670-1	1	3	10/08/2022 23:17:34	12/08/2022 00:56:28	INTERNA;NAO PROGRAMADA;MEIO AMBIENTE;VENTO	13800	29	54428	743,8016667
1467	390	8	2022	15818	VFO 0106	VFO	10561673-1	1	3	11/08/2022 09:43:59	13/08/2022 11:38:45	INTERNA;NAO PROGRAMADA;MEIO AMBIENTE;VENTO	240	2	70206	99,82555557
1468	390	8	2022	16589	GUM 0111	GUM	10561685-1	1	3	11/08/2022 10:15:36	12/08/2022 14:15:00	INTERNA;NAO PROGRAMADA;MEIO AMBIENTE;ARVORE OU VEGETACAO	13800	21	44991	587,79
1469	390	8	2022	15837	EMB 0110	EMB	10561705-1	1	3	11/08/2022 10:17:56	11/08/2022 19:47:33	INTERNA;NAO PROGRAMADA;MEIO AMBIENTE;ARVORE OU VEGETACAO	240	1	147252	9,493611117
1470	390	8	2022	15826	MSA 0103	MSA	10561759-1	1	3	11/08/2022 10:22:57	11/08/2022 11:39:06	INTERNA;NAO PROGRAMADA;MEIO AMBIENTE;ARVORE OU VEGETACAO	240	1	88135	1,269166667
1471	390	8	2022	12969	SAB 0114	SAB	10561771-1	1	3	10/08/2022 16:23:23	13/08/2022 17:24:31	INTERNA;NAO PROGRAMADA;MEIO AMBIENTE;VENTO	240	178	34371	12997,36222
1472	390	8	2022	15834	ITP 0107	ITP	10561773-1	1	3	11/08/2022 10:24:18	12/08/2022 16:27:46	INTERNA;NAO PROGRAMADA;MEIO AMBIENTE;ARVORE OU VEGETACAO	13800	4	61596	120,2311111
1473	390	8	2022	12880	CVE 0105	CVE	10561804-1	1	3	11/08/2022 10:27:19	12/08/2022 03:28:45	INTERNA;NAO PROGRAMADA;MEIO AMBIENTE;ARVORE OU VEGETACAO	240	1	36288	17,02388888
1474	390	8	2022	12969	SAB 0104	SAB	10561805-1	1	3	11/08/2022 10:27:25	12/08/2022 04:06:31	INTERNA;NAO PROGRAMADA;MEIO AMBIENTE;VENTO	13800	1	34371	17,65166667
1475	390	8	2022	16581	JAN 0105	JAN	10561832-1	1	3	11/08/2022 10:29:52	11/08/2022 16:06:17	INTERNA;NAO PROGRAMADA;MEIO AMBIENTE;ARVORE OU VEGETACAO	13800	124	79432	695,2611118
1476	390	8	2022	12877	CRA 0102	CRA	10561854-1	1	3	11/08/2022 10:32:02	12/08/2022 10:29:20	INTERNA;NAO PROGRAMADA;MEIO AMBIENTE;ARVORE OU VEGETACAO	13800	77	86190	1844,535
1477	390	8	2022	12964	REM 0108	REM	10561858-1	1	3	11/08/2022 10:32:37	13/08/2022 12:27:59	INTERNA;NAO PROGRAMADA;MEIO AMBIENTE;ARVORE OU VEGETACAO	240	1	51264	49,92277778
1478	390	8	2022	12907	EGU 0104	EGU	10561873-1	1	3	10/08/2022 10:21:14	12/08/2022 08:30:29	INTERNA;NAO PROGRAMADA;MEIO AMBIENTE;ARVORE OU VEGETACAO	13800	27	20982	1246,1625
1479	390	8	2022	12912	GNA 0102	GNA	10561878-1	1	3	10/08/2022 20:44:33	12/08/2022 11:31:44	INTERNA;NAO PROGRAMADA;MEIO AMBIENTE;VENTO	13800	73	91152	2831,406388
1480	390	8	2022	15837	EMB 0103	EMB	10561896-1	1	3	11/08/2022 10:35:09	13/08/2022 12:24:08	INTERNA;NAO PROGRAMADA;MEIO AMBIENTE;VENTO	240	2	147252	99,63277777
1481	390	8	2022	12928	JUQ 0103	JUQ	10561903-1	1	3	11/08/2022 10:35:43	13/08/2022 12:44:48	INTERNA;NAO PROGRAMADA;MEIO AMBIENTE;ARVORE OU VEGETACAO	13800	6	18924	300,9083333
1482	390	8	2022	12966	RPI 0111	RPI	10561912-1	1	3	11/08/2022 10:36:20	11/08/2022 13:50:15	INTERNA;NAO PROGRAMADA;MEIO AMBIENTE;ARVORE OU VEGETACAO	13800	36	68081	116,3500002
1483	390	8	2022	12928	JUQ 0102	JUQ	10561965-1	1	3	11/08/2022 10:40:38	12/08/2022 12:28:00	INTERNA;NAO PROGRAMADA;MEIO AMBIENTE;VENTO	13800	4	18924	103,1577778
1484	390	8	2022	16589	SAC 0111	SAC	10561972-1	1	3	11/08/2022 10:41:34	11/08/2022 17:53:50	INTERNA;NAO PROGRAMADA;MEIO AMBIENTE;ARVORE OU VEGETACAO	240	1	44991	7,20444445
1485	390	8	2022	12892	COI 0107	COI	10561981-1	1	3	10/08/2022 21:25:08	13/08/2022 13:49:00	INTERNA;NAO PROGRAMADA;MEIO AMBIENTE;VENTO	240	1	26842	64,39777778
1486	390	8	2022	12966	RPI 0104	RPI	10561988-1	1	3	11/08/2022 10:42:48	12/08/2022 16:20:24	INTERNA;NAO PROGRAMADA;MEIO AMBIENTE;VENTO	240	1	68081	29,62666667
1487	390	8	2022	12987	UTI 0103	UTI	10561995-1	1	3	10/08/2022 16:42:08	13/08/2022 12:32:47	INTERNA;NAO PROGRAMADA;MEIO AMBIENTE;VENTO	13800	5	65844	339,2208333
1488	390	8	2022	12968	RGR 0104	RGR	10562050-1	1	3	11/08/2022 10:48:39	13/08/2022 14:46:55	INTERNA;NAO PROGRAMADA;MEIO AMBIENTE;ARVORE OU VEGETACAO	13800	3	41839	155,9133334



1489	390	8	2022	16595	ALP 0111	ALP	10562067-1	1	3	11/08/2022 10:50:18	11/08/2022 16:10:03	INTERNA;NAO PROGRAMADA;MEIO AMBIENTE;ARVORE OU VEGETACAO	13800	83	29239	442,3208333
1490	390	8	2022	16581	PAR 0109	PAR	10562088-1	1	3	11/08/2022 10:52:09	12/08/2022 14:05:02	INTERNA;NAO PROGRAMADA;MEIO AMBIENTE;ARVORE OU VEGETACAO	13800	1	79432	27,21472222
1491	390	8	2022	12947	NAC 0112	NAC	10562163-1	1	3	11/08/2022 10:59:43	12/08/2022 10:46:29	INTERNA;NAO PROGRAMADA;MEIO AMBIENTE;VENTO	240	2	110076	47,5588889
1492	390	8	2022	15836	GPR 0105	GPR	10562172-1	1	3	10/08/2022 17:31:57	11/08/2022 16:40:36	INTERNA;NAO PROGRAMADA;MEIO AMBIENTE;VENTO	13800	120	79093	2777,3
1493	390	8	2022	16599	GVI 0109	GVI	10562208-1	1	3	11/08/2022 11:02:46	11/08/2022 20:33:00	INTERNA;NAO PROGRAMADA;MEIO AMBIENTE;ARVORE OU VEGETACAO	13800	24	93219	228,0933332
1494	390	8	2022	16582	JGL 0103	JGL	10562240-1	1	3	11/08/2022 11:04:53	12/08/2022 11:20:52	INTERNA;NAO PROGRAMADA;MEIO AMBIENTE;VENTO	13800	32	28105	776,5244443
1495	390	8	2022	15837	EMB 0108	EMB	10562251-1	1	3	11/08/2022 09:55:22	12/08/2022 08:45:59	INTERNA;NAO PROGRAMADA;MEIO AMBIENTE;ARVORE OU VEGETACAO	240	2	147252	45,68722223
1496	390	8	2022	12952	PRE 0103	PRE	10562272-1	1	3	11/08/2022 11:07:26	11/08/2022 16:48:14	INTERNA;NAO PROGRAMADA;MEIO AMBIENTE;VENTO	13800	3	39827	17,04
1497	390	8	2022	16583	MAU 0105	MAU	10562277-1	1	3	11/08/2022 11:07:43	11/08/2022 14:34:00	INTERNA;NAO PROGRAMADA;MEIO AMBIENTE;VENTO	240	1	88616	3,43805555
1498	390	8	2022	16598	CAC 2303	CAC	10562287-1	1	3	10/08/2022 17:58:51	11/08/2022 19:05:00	INTERNA;NAO PROGRAMADA;MEIO AMBIENTE;ARVORE OU VEGETACAO	23000	4	25979	100,41
1499	390	8	2022	12947	NAC 0103	NAC	10562336-1	1	3	11/08/2022 11:12:21	11/08/2022 11:19:27	INTERNA;NAO PROGRAMADA;MEIO AMBIENTE;ARVORE OU VEGETACAO	13800	3814	110076	1473,573333
1500	390	8	2022	12928	JUQ 0106	JUQ	10562343-1	1	3	11/08/2022 11:12:53	13/08/2022 13:50:30	INTERNA;NAO PROGRAMADA;MEIO AMBIENTE;ARVORE OU VEGETACAO	13800	2	18924	101,2538889
1501	390	8	2022	15835	ITA 0105	ITA	10562370-1	1	3	11/08/2022 11:19:16	11/08/2022 16:08:03	INTERNA;NAO PROGRAMADA;MEIO AMBIENTE;VENTO	240	20	20455	96,261111
1502	390	8	2022	12912	GNA 0110	GNA	10562371-1	1	3	10/08/2022 17:54:50	12/08/2022 12:43:25	INTERNA;NAO PROGRAMADA;MEIO AMBIENTE;VENTO	13800	1274	91152	1382,643896
1503	390	8	2022	12912	GNA 0110	GNA	10562371-1	1	3	10/08/2022 17:54:50	12/08/2022 12:43:25	INTERNA;NAO PROGRAMADA;MEIO AMBIENTE;VENTO	13800	219	91152	237,6758346
1504	390	8	2022	12912	GNA 0110	GNA	10562371-1	1	3	10/08/2022 17:54:50	12/08/2022 12:43:25	INTERNA;NAO PROGRAMADA;MEIO AMBIENTE;VENTO	13800	100	91152	4280,972222
1505	390	8	2022	12950	OSA 0107	OSA	10562411-1	1	3	11/08/2022 11:19:15	11/08/2022 17:31:08	INTERNA;NAO PROGRAMADA;MEIO AMBIENTE;VENTO	240	193	46494	1196,224721
1506	390	8	2022	15827	MAZ 0102	MAZ	10562416-1	1	3	11/08/2022 11:30:09	12/08/2022 08:51:18	INTERNA;NAO PROGRAMADA;MEIO AMBIENTE;ARVORE OU VEGETACAO	240	1	152251	21,3525
1507	390	8	2022	16580	ASE 0102	ASE	10562467-1	1	3	10/08/2022 13:34:09	12/08/2022 01:46:47	INTERNA;NAO PROGRAMADA;MEIO AMBIENTE;VENTO	13800	7	74548	253,4738889
1508	390	8	2022	12877	CRA 0108	CRA	10562480-1	1	3	11/08/2022 11:26:18	13/08/2022 01:30:07	INTERNA;NAO PROGRAMADA;MEIO AMBIENTE;ARVORE OU VEGETACAO	240	1	86190	38,06361112
1509	390	8	2022	15834	ITP 0108	ITP	10562497-1	1	3	11/08/2022 11:27:47	11/08/2022 13:47:15	INTERNA;NAO PROGRAMADA;MEIO AMBIENTE;VENTO	13800	95	61596	220,7694439
1510	390	8	2022	15834	ITP 0108	ITP	10562497-1	1	3	11/08/2022 11:27:47	11/08/2022 13:47:15	INTERNA;NAO PROGRAMADA;MEIO AMBIENTE;VENTO	13800	706	61596	1641,057782
1511	390	8	2022	15817	ERM 0111	ERM	10562534-1	1	3	10/08/2022 14:03:06	12/08/2022 17:10:40	INTERNA;NAO PROGRAMADA;MEIO AMBIENTE;ARVORE OU VEGETACAO	13800	6	89458	306,7566667
1512	390	8	2022	16592	VGR 2302	VGR	10562588-1	1	3	11/08/2022 11:36:56	12/08/2022 22:22:00	INTERNA;NAO PROGRAMADA;MEIO AMBIENTE;VENTO	23000	4	20339	139,0044445
1513	390	8	2022	16597	BAT 0104	BAT	10562602-1	1	3	10/08/2022 19:00:03	11/08/2022 15:05:19	INTERNA;NAO PROGRAMADA;MEIO AMBIENTE;ARVORE OU VEGETACAO	13800	293	31305	5885,718891
1514	390	8	2022	12838	AUT 0106	AUT	10562606-1	1	3	11/08/2022 11:38:10	12/08/2022 20:13:12	INTERNA;NAO PROGRAMADA;MEIO AMBIENTE;ARVORE OU VEGETACAO	240	1	70901	32,58388888
1515	390	8	2022	15834	ITP 0111	ITP	10562649-1	1	3	11/08/2022 09:56:51	12/08/2022 17:00:00	INTERNA;NAO PROGRAMADA;MEIO AMBIENTE;ARVORE OU VEGETACAO	13800	26	61596	807,365



1516	390	8	2022	12997	VPR 0106	VPR	10562651-1	1	3	11/08/2022 11:42:44	13/08/2022 10:20:21	INTERNA;NAO PROGRAMADA;MEIO AMBIENTE;VENTO	240	1	77758	46,62694445
1517	390	8	2022	12928	JUQ 0105	JUQ	10562660-1	1	3	11/08/2022 11:43:53	12/08/2022 08:55:08	INTERNA;NAO PROGRAMADA;MEIO AMBIENTE;ARVORE OU VEGETACAO	13800	6	18924	127,125
1518	390	8	2022	12945	MOO 0107	MOO	10562667-1	1	3	10/08/2022 13:07:26	12/08/2022 15:54:00	INTERNA;NAO PROGRAMADA;MEIO AMBIENTE;VENTO	13800	9	12194	456,9850001
1519	390	8	2022	12968	RGR 0105	RGR	10562674-1	1	3	11/08/2022 11:44:44	12/08/2022 16:51:42	INTERNA;NAO PROGRAMADA;MEIO AMBIENTE;VENTO	240	2	41839	58,23222223
1520	390	8	2022	16578	COT 0108	COT	10562677-1	1	3	11/08/2022 11:44:55	11/08/2022 16:41:40	INTERNA;NAO PROGRAMADA;MEIO AMBIENTE;DESCARGA ATMOSFERICA	240	16	42461	79,13333333
1521	390	8	2022	12973	SND 0111	SND	10562679-1	1	3	11/08/2022 11:44:58	11/08/2022 14:22:44	INTERNA;NAO PROGRAMADA;MEIO AMBIENTE;VENTO	13800	1	49631	0,926111117
1522	390	8	2022	12973	SND 0111	SND	10562679-1	1	3	11/08/2022 11:44:58	11/08/2022 14:22:44	INTERNA;NAO PROGRAMADA;MEIO AMBIENTE;VENTO	13800	3578	49631	9760,900569
1523	390	8	2022	12973	SND 0111	SND	10562679-1	1	3	11/08/2022 11:44:58	11/08/2022 14:22:44	INTERNA;NAO PROGRAMADA;MEIO AMBIENTE;VENTO	13800	1	49631	0,678888883
1524	390	8	2022	12928	JUQ 0102	JUQ	10562732-1	1	3	10/08/2022 18:52:35	12/08/2022 21:35:30	INTERNA;NAO PROGRAMADA;MEIO AMBIENTE;ARVORE OU VEGETACAO	13800	3	18924	152,1458334
1525	390	8	2022	16582	JGL 0107	JGL	10562737-1	1	3	11/08/2022 09:53:34	13/08/2022 09:18:10	INTERNA;NAO PROGRAMADA;MEIO AMBIENTE;VENTO	240	1	28105	47,41
1526	390	8	2022	12947	NAC 0110	NAC	10562744-1	1	3	11/08/2022 11:50:39	13/08/2022 11:30:08	INTERNA;NAO PROGRAMADA;MEIO AMBIENTE;VENTO	240	1	110076	47,65805555
1527	390	8	2022	12927	JOR 0103	JOR	10562745-1	1	3	11/08/2022 11:50:40	13/08/2022 00:01:46	INTERNA;NAO PROGRAMADA;MEIO AMBIENTE;ARVORE OU VEGETACAO	13800	20	16293	723,7
1528	390	8	2022	15834	ITP 0102	ITP	10562753-1	1	3	11/08/2022 11:51:55	12/08/2022 11:21:49	INTERNA;NAO PROGRAMADA;MEIO AMBIENTE;ARVORE OU VEGETACAO	240	1	61596	23,49833333
1529	390	8	2022	12947	NAC 0110	NAC	10562760-1	1	3	11/08/2022 11:52:26	12/08/2022 12:48:00	INTERNA;NAO PROGRAMADA;MEIO AMBIENTE;VENTO	240	1	110076	24,92611112
1530	390	8	2022	16580	IVI 0104	IVI	10562775-1	1	3	11/08/2022 11:53:28	12/08/2022 22:20:27	INTERNA;NAO PROGRAMADA;MEIO AMBIENTE;ARVORE OU VEGETACAO	240	1	74548	34,44972222
1531	390	8	2022	12981	TMO 0103	TMO	10562782-1	1	3	11/08/2022 11:53:58	11/08/2022 11:59:05	INTERNA;NAO PROGRAMADA;MEIO AMBIENTE;ARVORE OU VEGETACAO	13800	1872	49781	222,2580653
1532	390	8	2022	12947	NAC 0105	NAC	10562788-1	1	3	10/08/2022 22:08:35	12/08/2022 10:31:22	INTERNA;NAO PROGRAMADA;MEIO AMBIENTE;ARVORE OU VEGETACAO	240	1	110076	36,37972222
1533	390	8	2022	12866	CPE 0105	CPE	10562790-1	1	3	10/08/2022 16:35:18	12/08/2022 09:19:05	INTERNA;NAO PROGRAMADA;MEIO AMBIENTE;VENTO	13800	29	41996	1181,161944
1534	390	8	2022	12983	TIR 0106	TIR	10562809-1	1	3	11/08/2022 11:56:32	12/08/2022 12:10:14	INTERNA;NAO PROGRAMADA;MEIO AMBIENTE;VENTO	240	2	124615	48,45666667
1535	390	8	2022	16599	GVI 0103	GVI	10562820-1	1	3	11/08/2022 01:18:14	11/08/2022 16:52:31	INTERNA;NAO PROGRAMADA;MEIO AMBIENTE;ARVORE OU VEGETACAO	13800	38	93219	591,7127776
1536	390	8	2022	15824	ORA 0102	ORA	10562824-1	1	3	11/08/2022 11:58:11	12/08/2022 17:01:42	INTERNA;NAO PROGRAMADA;MEIO AMBIENTE;ARVORE OU VEGETACAO	240	1	19914	29,05861112
1537	390	8	2022	12874	CAP 0110	CAP	10562830-1	1	3	11/08/2022 07:06:17	13/08/2022 22:22:18	INTERNA;NAO PROGRAMADA;MEIO AMBIENTE;VENTO	13800	200	44228	12653,38889
1538	390	8	2022	15835	ITA 0102	ITA	10562835-1	1	3	11/08/2022 11:59:14	13/08/2022 06:40:31	INTERNA;NAO PROGRAMADA;MEIO AMBIENTE;ARVORE OU VEGETACAO	240	1	20455	42,68805555
1539	390	8	2022	12947	NAC 0103	NAC	10562864-1	1	3	10/08/2022 19:06:52	12/08/2022 12:26:00	INTERNA;NAO PROGRAMADA;MEIO AMBIENTE;VENTO	13800	2	110076	82,63777777
1540	390	8	2022	12982	TMR 0106	TMR	10562880-1	1	3	10/08/2022 17:42:26	11/08/2022 18:56:46	INTERNA;NAO PROGRAMADA;MEIO AMBIENTE;ARVORE OU VEGETACAO	13800	31	46439	782,4055554
1541	390	8	2022	16593	VAR 0114	VAR	10562944-1	1	3	10/08/2022 17:19:10	11/08/2022 15:47:45	INTERNA;NAO PROGRAMADA;MEIO AMBIENTE;VENTO	13800	55	108970	1236,201389
1542	390	8	2022	16605	SBC 0108	SBC	10563034-1	1	3	10/08/2022 18:21:05	11/08/2022 15:55:00	INTERNA;NAO PROGRAMADA;MEIO AMBIENTE;VENTO	13800	147	72172	3170,095834



1543	390	8	2022	12966	RPI 0111	RPI	10563262-1	1	3	10/08/2022 14:58:46	12/08/2022 14:47:59	INTERNA;NAO PROGRAMADA;MEIO AMBIENTE;VENTO	13800	2	68081	95,64055557
1544	390	8	2022	12966	RPI 0111	RPI	10563262-1	1	3	10/08/2022 14:58:46	12/08/2022 14:47:59	INTERNA;NAO PROGRAMADA;MEIO AMBIENTE;VENTO	13800	39	68081	1864,990834
1545	390	8	2022	13000	VIT 0102	VIT	10563307-1	1	3	11/08/2022 08:30:48	12/08/2022 10:21:16	INTERNA;NAO PROGRAMADA;MEIO AMBIENTE;VENTO	13800	2	102178	51,68222223
1546	390	8	2022	12907	EGU 0104	EGU	10563315-1	1	3	10/08/2022 20:48:29	12/08/2022 10:50:21	INTERNA;NAO PROGRAMADA;MEIO AMBIENTE;ARVORE OU VEGETACAO	13800	3	20982	114,09333334
1547	390	8	2022	16576	CPI 0104	CPI	10563603-1	1	3	11/08/2022 07:14:15	12/08/2022 17:09:50	INTERNA;NAO PROGRAMADA;MEIO AMBIENTE;VENTO	240	1	84433	33,92638888
1548	390	8	2022	15834	ITP 0107	ITP	10563615-1	1	3	11/08/2022 09:59:01	12/08/2022 03:24:00	INTERNA;NAO PROGRAMADA;MEIO AMBIENTE;ARVORE OU VEGETACAO	13800	65	61596	1132,065277
1549	390	8	2022	12975	SAU 0104	SAU	10563633-1	1	3	10/08/2022 22:13:07	11/08/2022 16:21:47	INTERNA;NAO PROGRAMADA;MEIO AMBIENTE;VENTO	13800	201	51543	3647,033334
1550	390	8	2022	16580	ASE 0102	ASE	10563638-1	1	3	10/08/2022 15:02:48	12/08/2022 13:36:35	INTERNA;NAO PROGRAMADA;MEIO AMBIENTE;VENTO	240	2	74548	93,12611111
1551	390	8	2022	15826	MSA 0108	MSA	10563673-1	1	3	10/08/2022 15:59:12	11/08/2022 17:10:32	INTERNA;NAO PROGRAMADA;MEIO AMBIENTE;VENTO	13800	96	88135	2418,133333
1552	390	8	2022	12913	GUA 0106	GUA	10563683-1	1	3	10/08/2022 17:29:31	11/08/2022 22:55:55	INTERNA;NAO PROGRAMADA;MEIO AMBIENTE;VENTO	240	22	27204	647,68
1553	390	8	2022	12971	SMA 0109	SMA	10563756-1	1	3	11/08/2022 11:53:20	12/08/2022 15:11:41	INTERNA;NAO PROGRAMADA;MEIO AMBIENTE;VENTO	240	1	96062	27,30583333
1554	390	8	2022	12872	CAL 0106	CAL	10563776-1	1	3	11/08/2022 08:13:30	12/08/2022 08:16:56	INTERNA;NAO PROGRAMADA;MEIO AMBIENTE;VENTO	13800	3	23945	72,17166665
1555	390	8	2022	12907	EGU 0104	EGU	10563825-1	1	3	10/08/2022 19:18:38	12/08/2022 10:59:00	INTERNA;NAO PROGRAMADA;MEIO AMBIENTE;VENTO	13800	60	20982	2380,366667
1556	390	8	2022	16601	PLA 0103	PLA	10563844-1	1	3	10/08/2022 15:57:48	11/08/2022 18:54:53	INTERNA;NAO PROGRAMADA;MEIO AMBIENTE;VENTO	13800	151	20787	4069,659721
1557	390	8	2022	15831	LUB 0114	LUB	10563867-1	1	3	11/08/2022 05:04:22	11/08/2022 21:43:26	INTERNA;NAO PROGRAMADA;MEIO AMBIENTE;VENTO	240	1	97899	16,65111112
1558	390	8	2022	12952	PRE 0107	PRE	10563884-1	1	3	10/08/2022 16:27:29	13/08/2022 11:45:43	INTERNA;NAO PROGRAMADA;MEIO AMBIENTE;ARVORE OU VEGETACAO	13800	7	39827	471,1272222
1559	390	8	2022	12948	NMU 0102	NMU	10563894-1	1	3	11/08/2022 08:36:19	12/08/2022 10:25:00	INTERNA;NAO PROGRAMADA;MEIO AMBIENTE;VENTO	240	1	15421	25,81138888
1560	390	8	2022	12902	DIA 0103	DIA	10563919-1	1	3	10/08/2022 21:45:25	12/08/2022 11:37:37	INTERNA;NAO PROGRAMADA;MEIO AMBIENTE;VENTO	13800	69	60157	2613,03
1561	390	8	2022	12948	NMU 0102	NMU	10563927-1	1	3	10/08/2022 22:01:04	11/08/2022 16:12:40	INTERNA;NAO PROGRAMADA;MEIO AMBIENTE;VENTO	13800	8	15421	145,54666667
1562	390	8	2022	15827	MAZ 0102	MAZ	10563941-1	1	3	11/08/2022 11:19:54	12/08/2022 08:16:07	INTERNA;NAO PROGRAMADA;MEIO AMBIENTE;ARVORE OU VEGETACAO	240	1	152251	20,93694445
1563	390	8	2022	13000	VIT 0109	VIT	10563974-1	1	3	11/08/2022 06:03:28	12/08/2022 09:35:48	INTERNA;NAO PROGRAMADA;MEIO AMBIENTE;VENTO	240	83	102178	2285,727777
1564	390	8	2022	16595	ALP 0111	ALP	10563981-1	1	3	10/08/2022 13:59:57	12/08/2022 01:50:31	INTERNA;NAO PROGRAMADA;MEIO AMBIENTE;ARVORE OU VEGETACAO	13800	16	29239	573,4844445
1565	390	8	2022	12997	VPR 0111	VPR	10564008-1	1	3	11/08/2022 11:07:10	13/08/2022 14:16:11	INTERNA;NAO PROGRAMADA;MEIO AMBIENTE;VENTO	240	1	77758	51,15027778
1566	390	8	2022	12907	EGU 0103	EGU	10564026-1	1	3	10/08/2022 15:34:34	11/08/2022 13:50:48	INTERNA;NAO PROGRAMADA;MEIO AMBIENTE;ARVORE OU VEGETACAO	13800	9	20982	200,435
1567	390	8	2022	12983	TIR 0107	TIR	10564039-1	1	3	10/08/2022 17:30:10	11/08/2022 15:40:18	INTERNA;NAO PROGRAMADA;MEIO AMBIENTE;VENTO	13800	207	124615	4588,959999
1568	390	8	2022	12947	NAC 0111	NAC	10564288-1	1	3	10/08/2022 23:51:20	15/08/2022 08:18:00	INTERNA;NAO PROGRAMADA;MEIO AMBIENTE;VENTO	240	3	110076	313,3333334
1569	390	8	2022	16597	BAT 0104	BAT	10564320-1	1	3	10/08/2022 19:00:03	14/08/2022 03:52:36	INTERNA;NAO PROGRAMADA;MEIO AMBIENTE;VENTO	13800	2	31305	161,7516667



1570	390	8	2022	12960	PRI 0102	PRI	10564340-1	1	3	10/08/2022 20:22:25	11/08/2022 16:22:26	INTERNA;NAO PROGRAMADA;MEIO AMBIENTE;ARVORE OU VEGETACAO	240	1	72396	20,00027778
1571	390	8	2022	12983	TIR 0106	TIR	10564448-1	1	3	11/08/2022 09:03:09	12/08/2022 09:36:01	INTERNA;NAO PROGRAMADA;MEIO AMBIENTE;VENTO	240	8	124615	196,3822223
1572	390	8	2022	16588	PPU 0115	PPU	10564449-1	1	3	11/08/2022 09:58:18	12/08/2022 15:10:20	INTERNA;NAO PROGRAMADA;MEIO AMBIENTE;VENTO	240	1	52438	29,20055555
1573	390	8	2022	15838	CON 0103	CON	10564451-1	1	3	11/08/2022 10:33:36	13/08/2022 04:39:42	INTERNA;NAO PROGRAMADA;MEIO AMBIENTE;ARVORE OU VEGETACAO	240	1	21367	42,10166667
1574	390	8	2022	12907	EGU 0104	EGU	10564625-1	1	3	10/08/2022 17:37:59	13/08/2022 00:15:13	INTERNA;NAO PROGRAMADA;MEIO AMBIENTE;VENTO	13800	17	20982	928,5494444
1575	390	8	2022	15833	ITN 0104	ITN	10564704-1	1	3	10/08/2022 21:53:11	13/08/2022 14:44:44	INTERNA;NAO PROGRAMADA;MEIO AMBIENTE;VENTO	240	2	97279	129,7183333
1576	390	8	2022	15834	ITP 0109	ITP	10564754-1	1	3	10/08/2022 22:15:22	11/08/2022 17:53:55	INTERNA;NAO PROGRAMADA;MEIO AMBIENTE;ARVORE OU VEGETACAO	13800	109	61596	2141,0325
1577	390	8	2022	15822	TSE 0105	TSE	10564802-1	1	3	10/08/2022 21:51:32	12/08/2022 03:01:03	INTERNA;NAO PROGRAMADA;MEIO AMBIENTE;ARVORE OU VEGETACAO	13800	64	121386	1866,151111
1578	390	8	2022	12907	EGU 0105	EGU	10564845-1	1	3	10/08/2022 14:10:51	11/08/2022 18:25:56	INTERNA;NAO PROGRAMADA;MEIO AMBIENTE;ARVORE OU VEGETACAO	13800	2	20982	56,50277777
1579	390	8	2022	12912	GNA 0107	GNA	10564892-1	1	3	11/08/2022 11:32:01	13/08/2022 10:45:04	INTERNA;NAO PROGRAMADA;MEIO AMBIENTE;VENTO	240	1	91152	47,2175
1580	390	8	2022	16593	VAR 0111	VAR	10565007-1	1	3	10/08/2022 18:01:24	11/08/2022 16:01:32	INTERNA;NAO PROGRAMADA;MEIO AMBIENTE;ARVORE OU VEGETACAO	13800	75	108970	1650,166666
1581	390	8	2022	12874	CAP 0104	CAP	10565043-1	1	3	11/08/2022 10:46:00	13/08/2022 16:01:46	INTERNA;NAO PROGRAMADA;MEIO AMBIENTE;VENTO	240	1	44228	53,26277778
1582	390	8	2022	12882	CTL 0105	CTL	10565082-1	1	3	11/08/2022 02:51:32	11/08/2022 22:48:38	INTERNA;NAO PROGRAMADA;MEIO AMBIENTE;VENTO	13800	184	66997	3671,106667
1583	390	8	2022	12911	GJU 0106	GJU	10565094-1	1	3	11/08/2022 08:54:54	11/08/2022 16:12:56	INTERNA;NAO PROGRAMADA;MEIO AMBIENTE;VENTO	13800	269	22242	112,9052763
1584	390	8	2022	12911	GJU 0106	GJU	10565094-1	1	3	11/08/2022 08:54:54	11/08/2022 16:12:56	INTERNA;NAO PROGRAMADA;MEIO AMBIENTE;VENTO	13800	108	22242	287,46
1585	390	8	2022	12911	GJU 0106	GJU	10565094-1	1	3	11/08/2022 08:54:54	11/08/2022 16:12:56	INTERNA;NAO PROGRAMADA;MEIO AMBIENTE;VENTO	13800	265	22242	2649,062221
1586	390	8	2022	12956	PEN 0109	PEN	10565164-1	1	3	10/08/2022 21:22:35	12/08/2022 07:20:53	INTERNA;NAO PROGRAMADA;MEIO AMBIENTE;VENTO	13800	38	59158	1290,923333
1587	390	8	2022	12952	PRE 0103	PRE	10565211-1	1	3	10/08/2022 13:31:16	12/08/2022 13:53:08	INTERNA;NAO PROGRAMADA;MEIO AMBIENTE;VENTO	13800	6	39827	290,1866667
1588	390	8	2022	16602	IVI 0104	IVI	10565263-1	1	3	10/08/2022 18:41:00	12/08/2022 11:22:28	INTERNA;NAO PROGRAMADA;MEIO AMBIENTE;VENTO	13800	10	17273	406,9111112
1589	390	8	2022	12877	CRA 0114	CRA	10565313-1	1	3	10/08/2022 07:57:57	12/08/2022 11:50:10	INTERNA;NAO PROGRAMADA;MEIO AMBIENTE;VENTO	13800	14	86190	726,183889
1590	390	8	2022	12928	JUQ 0105	JUQ	10565363-1	1	3	10/08/2022 13:48:26	13/08/2022 14:50:54	INTERNA;NAO PROGRAMADA;MEIO AMBIENTE;VENTO	13800	4	18924	292,1644445
1591	390	8	2022	12966	RPI 0110	RPI	10565417-1	1	3	11/08/2022 07:28:55	13/08/2022 12:41:00	INTERNA;NAO PROGRAMADA;MEIO AMBIENTE;VENTO	240	1	68081	53,20138888
1592	390	8	2022	12966	RPI 0111	RPI	10565428-1	1	3	10/08/2022 10:49:31	12/08/2022 16:02:51	INTERNA;NAO PROGRAMADA;MEIO AMBIENTE;VENTO	13800	22	68081	1170,888889
1593	390	8	2022	12968	RGR 0104	RGR	10565555-1	1	3	11/08/2022 11:20:03	13/08/2022 00:15:54	INTERNA;NAO PROGRAMADA;MEIO AMBIENTE;VENTO	13800	47	41839	89,19555582
1594	390	8	2022	12968	RGR 0104	RGR	10565555-1	1	3	11/08/2022 11:20:03	13/08/2022 00:15:54	INTERNA;NAO PROGRAMADA;MEIO AMBIENTE;VENTO	13800	21	41839	775,5475
1595	390	8	2022	16575	CAI 0110	CAI	10565594-1	1	3	11/08/2022 07:47:02	12/08/2022 14:50:11	INTERNA;NAO PROGRAMADA;MEIO AMBIENTE;ARVORE OU VEGETACAO	240	1	20737	31,0525
1596	390	8	2022	12966	RPI 0111	RPI	10565615-1	1	3	11/08/2022 07:06:48	12/08/2022 15:45:00	INTERNA;NAO PROGRAMADA;MEIO AMBIENTE;ARVORE OU VEGETACAO	13800	11	68081	359,0033333



1597	390	8	2022	12845	BAR 0102	BAR	10565627-1	1	3	11/08/2022 10:41:45	13/08/2022 11:37:28	INTERNA;NAO PROGRAMADA;MEIO AMBIENTE;VENTO	240	1	118692	48,92861112
1598	390	8	2022	15822	TSE 0115	TSE	10565720-1	1	3	11/08/2022 01:13:49	12/08/2022 12:55:00	INTERNA;NAO PROGRAMADA;MEIO AMBIENTE;ARVORE OU VEGETACAO	13800	32	121386	1141,964444
1599	390	8	2022	12927	JOR 0106	JOR	10565722-1	1	3	10/08/2022 15:39:54	12/08/2022 12:15:40	INTERNA;NAO PROGRAMADA;MEIO AMBIENTE;ARVORE OU VEGETACAO	13800	5	16293	222,9805556
1600	390	8	2022	15827	MAZ 0109	MAZ	10566133-1	1	3	10/08/2022 17:52:12	12/08/2022 09:08:30	INTERNA;NAO PROGRAMADA;MEIO AMBIENTE;VENTO	13800	63	152251	2474,115
1601	390	8	2022	12967	RBO 0108	RBO	10566174-1	1	3	10/08/2022 20:59:05	12/08/2022 15:40:29	INTERNA;NAO PROGRAMADA;MEIO AMBIENTE;VENTO	13800	29	86782	1238,01
1602	390	8	2022	12830	AME 0105	AME	10566179-1	1	3	11/08/2022 10:17:39	13/08/2022 13:57:17	INTERNA;NAO PROGRAMADA;MEIO AMBIENTE;ARVORE OU VEGETACAO	240	3	61187	154,9816667
1603	390	8	2022	12999	VTA 0102	VTA	10566231-1	1	3	10/08/2022 20:17:03	12/08/2022 01:25:00	INTERNA;NAO PROGRAMADA;MEIO AMBIENTE;ARVORE OU VEGETACAO	240	133	65809	3874,6225
1604	390	8	2022	12999	VTA 0102	VTA	10566231-1	1	3	10/08/2022 20:17:03	12/08/2022 01:25:00	INTERNA;NAO PROGRAMADA;MEIO AMBIENTE;ARVORE OU VEGETACAO	240	4	65809	35,7777778
1605	390	8	2022	12968	RGR 0104	RGR	10566235-1	1	3	10/08/2022 10:46:54	12/08/2022 12:05:00	INTERNA;NAO PROGRAMADA;MEIO AMBIENTE;ARVORE OU VEGETACAO	13800	78	41839	3845,53
1606	390	8	2022	12857	BSI 0104	BSI	10566241-1	1	3	10/08/2022 18:26:03	12/08/2022 09:16:56	INTERNA;NAO PROGRAMADA;MEIO AMBIENTE;VENTO	13800	124	92423	4817,158888
1607	390	8	2022	12947	NAC 0108	NAC	10566266-1	1	3	10/08/2022 16:44:56	12/08/2022 02:36:04	INTERNA;NAO PROGRAMADA;MEIO AMBIENTE;VENTO	13800	74	110076	2505,064444
1608	390	8	2022	12887	CLA 0110	CLA	10566277-1	1	3	10/08/2022 16:02:59	13/08/2022 10:56:40	INTERNA;NAO PROGRAMADA;MEIO AMBIENTE;ARVORE OU VEGETACAO	240	1	54428	66,89472222
1609	390	8	2022	12987	UTI 0102	UTI	10566318-1	1	3	11/08/2022 11:02:54	14/08/2022 00:52:50	INTERNA;NAO PROGRAMADA;MEIO AMBIENTE;VENTO	240	1	65844	61,83222222
1610	390	8	2022	12958	PNH 0112	PNH	10566407-1	1	3	10/08/2022 16:15:13	12/08/2022 14:31:58	INTERNA;NAO PROGRAMADA;MEIO AMBIENTE;ARVORE OU VEGETACAO	13800	6	24680	277,675
1611	390	8	2022	15829	MPA 0107	MPA	10566447-1	1	3	10/08/2022 19:34:06	12/08/2022 10:27:56	INTERNA;NAO PROGRAMADA;MEIO AMBIENTE;VENTO	13800	104	78537	4045,311111
1612	390	8	2022	12991	VEM 0109	VEM	10566525-1	1	3	10/08/2022 18:11:02	11/08/2022 20:45:41	INTERNA;NAO PROGRAMADA;MEIO AMBIENTE;ARVORE OU VEGETACAO	13800	40	73909	23,122222
1613	390	8	2022	12991	VEM 0109	VEM	10566525-1	1	3	10/08/2022 18:11:02	11/08/2022 20:45:41	INTERNA;NAO PROGRAMADA;MEIO AMBIENTE;ARVORE OU VEGETACAO	13800	84	73909	2175,0325
1614	390	8	2022	16583	MAU 0115	MAU	10566588-1	1	3	10/08/2022 19:39:05	12/08/2022 12:20:52	INTERNA;NAO PROGRAMADA;MEIO AMBIENTE;VENTO	240	2	88616	81,39277777
1615	390	8	2022	16587	BJU 0102	BJU	10566800-1	1	3	10/08/2022 16:17:42	12/08/2022 15:25:37	INTERNA;NAO PROGRAMADA;MEIO AMBIENTE;VENTO	13800	8	27974	377,0555556
1616	390	8	2022	13000	VIT 0111	VIT	10566851-1	1	3	10/08/2022 08:42:59	13/08/2022 15:20:35	INTERNA;NAO PROGRAMADA;MEIO AMBIENTE;VENTO	13800	97	102178	7626,786667
1617	390	8	2022	15834	ITP 0109	ITP	10566871-1	1	3	10/08/2022 16:45:18	11/08/2022 21:10:00	INTERNA;NAO PROGRAMADA;MEIO AMBIENTE;VENTO	13800	21	61596	596,645
1618	390	8	2022	12987	UTI 0104	UTI	10566913-1	1	3	10/08/2022 20:10:46	12/08/2022 02:42:00	INTERNA;NAO PROGRAMADA;MEIO AMBIENTE;ARVORE OU VEGETACAO	240	31	65844	946,1372221
1619	390	8	2022	12987	UTI 0104	UTI	10566913-1	1	3	10/08/2022 20:10:46	12/08/2022 02:42:00	INTERNA;NAO PROGRAMADA;MEIO AMBIENTE;ARVORE OU VEGETACAO	240	86	65844	435,1122227
1620	390	8	2022	12845	BAR 0109	BAR	10567038-1	1	3	11/08/2022 11:49:08	12/08/2022 10:30:29	INTERNA;NAO PROGRAMADA;MEIO AMBIENTE;VENTO	13800	48	118692	1089,08
1621	390	8	2022	12966	RPI 0107	RPI	10567202-1	1	3	10/08/2022 23:21:01	12/08/2022 16:32:42	INTERNA;NAO PROGRAMADA;MEIO AMBIENTE;VENTO	13800	12	68081	494,3366666
1622	390	8	2022	16583	MAU 0105	MAU	10567462-1	1	3	10/08/2022 15:01:56	12/08/2022 18:10:09	INTERNA;NAO PROGRAMADA;MEIO AMBIENTE;VENTO	13800	77	88616	3937,544723
1623	390	8	2022	15836	GPR 0107	GPR	10567473-1	1	3	10/08/2022 14:28:11	12/08/2022 15:35:30	INTERNA;NAO PROGRAMADA;MEIO AMBIENTE;VENTO	13800	213	79093	10462,97417



1624	390	8	2022	12997	VPR 0106	VPR	10567512-1	1	3	11/08/2022 07:20:01	13/08/2022 10:58:07	INTERNA;NAO PROGRAMADA;MEIO AMBIENTE;VENTO	240	1	77758	51,635
1625	390	8	2022	12983	TIR 0105	TIR	10567553-1	1	3	11/08/2022 07:26:24	12/08/2022 11:33:41	INTERNA;NAO PROGRAMADA;MEIO AMBIENTE;VENTO	240	47	124615	1321,705278
1626	390	8	2022	12951	PAN 0105	PAN	10567563-1	1	3	11/08/2022 10:31:04	12/08/2022 13:29:44	INTERNA;NAO PROGRAMADA;MEIO AMBIENTE;VENTO	13800	50	47419	1343,411111
1627	390	8	2022	12951	PAN 0105	PAN	10567563-1	1	3	11/08/2022 10:31:04	12/08/2022 13:29:44	INTERNA;NAO PROGRAMADA;MEIO AMBIENTE;VENTO	13800	10	47419	11,58611117
1628	390	8	2022	16576	CPI 0103	CPI	10567634-1	1	3	10/08/2022 18:02:17	12/08/2022 02:05:00	INTERNA;NAO PROGRAMADA;MEIO AMBIENTE;VENTO	13800	32	84433	1025,448889
1629	390	8	2022	12843	BFU 0115	BFU	10567757-1	1	3	10/08/2022 20:19:15	12/08/2022 02:50:32	INTERNA;NAO PROGRAMADA;MEIO AMBIENTE;ARVORE OU VEGETACAO	13800	1	46860	30,52138888
1630	390	8	2022	12954	PSD 0110	PSD	10567773-1	1	3	11/08/2022 10:45:42	12/08/2022 03:04:34	INTERNA;NAO PROGRAMADA;MEIO AMBIENTE;ARVORE OU VEGETACAO	240	1	64364	16,31444445
1631	390	8	2022	12952	PRE 0108	PRE	10568108-1	1	3	10/08/2022 17:12:46	12/08/2022 14:56:49	INTERNA;NAO PROGRAMADA;MEIO AMBIENTE;ARVORE OU VEGETACAO	13800	20	39827	914,6833333
1632	390	8	2022	12983	TIR 0105	TIR	10568154-1	1	3	10/08/2022 19:19:50	12/08/2022 13:20:03	INTERNA;NAO PROGRAMADA;MEIO AMBIENTE;VENTO	13800	93	124615	3906,335834
1633	390	8	2022	16587	PAR 0104	PAR	10568353-1	1	3	10/08/2022 12:51:58	12/08/2022 12:58:11	INTERNA;NAO PROGRAMADA;MEIO AMBIENTE;VENTO	13800	7	27974	336,7252778
1634	390	8	2022	15822	TSE 0102	TSE	10568385-1	1	3	10/08/2022 16:07:08	12/08/2022 11:45:34	INTERNA;NAO PROGRAMADA;MEIO AMBIENTE;VENTO	13800	32	121386	1396,497778
1635	390	8	2022	16577	CLE 0112	CLE	10568584-1	1	3	10/08/2022 14:31:08	12/08/2022 11:32:07	INTERNA;NAO PROGRAMADA;MEIO AMBIENTE;ARVORE OU VEGETACAO	240	1	27453	45,01638888
1636	390	8	2022	12928	JUQ 0102	JUQ	10568799-1	1	3	10/08/2022 20:24:28	13/08/2022 11:25:57	INTERNA;NAO PROGRAMADA;MEIO AMBIENTE;ARVORE OU VEGETACAO	13800	30	18924	1890,741667
1637	390	8	2022	15834	ITP 0102	ITP	10568823-1	1	3	11/08/2022 01:14:42	12/08/2022 08:30:40	INTERNA;NAO PROGRAMADA;MEIO AMBIENTE;ARVORE OU VEGETACAO	13800	14	61596	437,7255556
1638	390	8	2022	15834	ITP 0108	ITP	10568955-1	1	3	10/08/2022 16:24:44	12/08/2022 13:18:00	INTERNA;NAO PROGRAMADA;MEIO AMBIENTE;ARVORE OU VEGETACAO	13800	55	61596	2468,827778
1639	390	8	2022	12843	BFU 0112	BFU	10569066-1	1	3	11/08/2022 06:57:11	12/08/2022 23:10:23	INTERNA;NAO PROGRAMADA;MEIO AMBIENTE;VENTO	13800	1	46860	40,22
1640	390	8	2022	16577	CLE 0110	CLE	10569194-1	1	3	11/08/2022 05:28:02	14/08/2022 05:00:33	INTERNA;NAO PROGRAMADA;MEIO AMBIENTE;VENTO	13800	41	27453	2933,219722
1641	390	8	2022	15815	GER 0104	GER	10569238-1	1	3	10/08/2022 20:48:21	12/08/2022 16:23:00	INTERNA;NAO PROGRAMADA;MEIO AMBIENTE;ARVORE OU VEGETACAO	13800	150	68438	6536,625
1642	390	8	2022	12868	CAA 0104	CAA	10569564-1	1	3	11/08/2022 10:56:38	12/08/2022 10:51:40	INTERNA;NAO PROGRAMADA;MEIO AMBIENTE;VENTO	240	2	54899	47,83444443
1643	390	8	2022	12966	RPI 0102	RPI	10569640-1	1	3	10/08/2022 19:18:21	14/08/2022 03:45:37	INTERNA;NAO PROGRAMADA;MEIO AMBIENTE;ARVORE OU VEGETACAO	13800	2	68081	153,8277778
1644	390	8	2022	12947	NAC 0102	NAC	10569705-1	1	3	10/08/2022 17:35:00	12/08/2022 09:56:54	INTERNA;NAO PROGRAMADA;MEIO AMBIENTE;VENTO	240	1	110076	40,365
1645	390	8	2022	12947	NAC 0102	NAC	10569774-1	1	3	10/08/2022 17:35:00	12/08/2022 09:46:34	INTERNA;NAO PROGRAMADA;MEIO AMBIENTE;VENTO	240	3	110076	120,5783334
1646	390	8	2022	12983	TIR 0102	TIR	10570625-1	1	3	10/08/2022 16:19:46	12/08/2022 14:22:56	INTERNA;NAO PROGRAMADA;MEIO AMBIENTE;VENTO	13800	76	124615	3500,011112
1647	390	8	2022	16598	CAC 2303	CAC	10571523-1	1	3	10/08/2022 15:34:10	14/08/2022 01:30:12	INTERNA;NAO PROGRAMADA;MEIO AMBIENTE;ARVORE OU VEGETACAO	23000	665	25979	54486,03611
1648	390	8	2022	16598	CAC 2304	CAC	10571774-1	1	3	10/08/2022 09:29:57	13/08/2022 00:27:55	INTERNA;NAO PROGRAMADA;MEIO AMBIENTE;VENTO	23000	7	25979	440,7627778
1649	390	8	2022	15822	TSE 0105	TSE	10572290-1	1	3	10/08/2022 17:24:51	13/08/2022 20:57:42	INTERNA;NAO PROGRAMADA;MEIO AMBIENTE;VENTO	13800	2	121386	151,095
1650	390	8	2022	12882	CTL 0108	CTL	10572826-1	1	3	10/08/2022 18:27:20	14/08/2022 15:26:49	INTERNA;NAO PROGRAMADA;MEIO AMBIENTE;ARVORE OU VEGETACAO	13800	4	66997	371,9655555

1651	390	8	2022	12887	CLA 0110	CLA	10574536-1	1	3	11/08/2022 11:07:28	13/08/2022 11:47:00	INTERNA;NAO PROGRAMADA;MEIO AMBIENTE;ARVORE OU VEGETACAO	240	1	54428	48,65888888
1652	390	8	2022	12966	RPI 0103	RPI	10575730-1	1	3	10/08/2022 18:30:40	13/08/2022 21:32:14	INTERNA;NAO PROGRAMADA;MEIO AMBIENTE;VENTO	240	1	68081	2,426388883
1653	390	8	2022	12966	RPI 0103	RPI	10575730-1	1	3	10/08/2022 18:30:40	13/08/2022 21:32:14	INTERNA;NAO PROGRAMADA;MEIO AMBIENTE;VENTO	240	15	68081	1125,391667
1654	390	8	2022	12966	RPI 0111	RPI	10594988-1	1	3	10/08/2022 17:04:11	18/08/2022 18:50:37	INTERNA;NAO PROGRAMADA;MEIO AMBIENTE;ARVORE OU VEGETACAO	240	1	68081	193,7738889
1655	390	8	2022	16589	SAC 0107	SAC	10654675-1	1	3	10/08/2022 08:59:00	11/08/2022 14:52:00	INTERNA;NAO PROGRAMADA;MEIO AMBIENTE;ARVORE OU VEGETACAO	240	3	44991	89,65
1656	390	8	2022	12911	GJU 0103	GJU	10665853-1	1	3	11/08/2022 08:56:00	11/08/2022 13:30:00	INTERNA;NAO PROGRAMADA;MEIO AMBIENTE;VENTO	240	1	22242	4,566666667
1657	390	8	2022	12983	TIR 0104	TIR	10678213-1	1	3	11/08/2022 11:38:00	12/08/2022 12:26:00	INTERNA;NAO PROGRAMADA;MEIO AMBIENTE;VENTO	240	1	124615	24,8
1658	390	8	2022	15839	CTA 0107	CTA	10681233-1	1	3	10/08/2022 18:47:58	11/08/2022 20:11:47	INTERNA;NAO PROGRAMADA;MEIO AMBIENTE;VENTO	13800	83	45266	2107,946389
1659	390	8	2022	15839	CTA 0107	CTA	10681233-1	1	3	10/08/2022 18:47:58	11/08/2022 20:11:47	INTERNA;NAO PROGRAMADA;MEIO AMBIENTE;VENTO	13800	7304	45266	3505,186429
1660	390	8	2022	12987	UTI 0104	UTI	10699478-1	1	3	10/08/2022 18:01:00	10/08/2022 18:04:35	INTERNA;NAO PROGRAMADA;MEIO AMBIENTE;VENTO	13800	2045	65844	119,8597336
1661	390	8	2022	12987	UTI 0104	UTI	10699478-1	1	3	10/08/2022 18:01:00	10/08/2022 18:04:35	INTERNA;NAO PROGRAMADA;MEIO AMBIENTE;VENTO	13800	6804	65844	2174,540265

ANEXO II Laudo meteorológico



Climatedempo Energia

LAUDO METEOROLÓGICO DE EVENTO CLIMÁTICO 10 e 11 de agosto de 2022

Produzido por:

CLIMATEMPO

Cliente:

Enel-SP

Agosto, 2022

Iluminar o futuro da humanidade

Sumário

1	Análise de Evento Meteorológico	2
1.1	Região de Estudo	2
1.2	Descrição do Evento	2
1.3	Abrangência do Evento	4
2	Classificação COBRADE	17
2.1	Resumo do Evento	17
3	Referências	18
4	Anexos	19

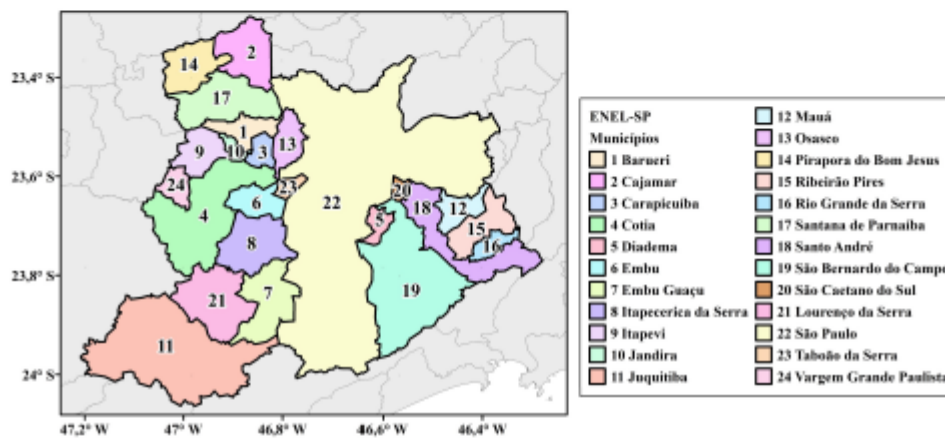


1 Análise de Evento Meteorológico

1.1 Região de Estudo

Na figura a seguir é apresentada a área de concessão da Enel-SP, dividida em municípios, a serem analisados neste relatório.

Figura 1: Municípios do estado de São Paulo atendidos pela Enel-SP.



1.2 Descrição do Evento

Na madrugada do dia 10 de agosto de 2022 um ciclone extratropical se formou no oceano próximo à costa de São Paulo, o que intensificou os ventos no estado. Ao longo do dia, o ciclone se intensificou, aprofundando a pressão em seu centro e aumentando o gradiente de pressão entre o centro do sistema e o continente. Esse aumento do gradiente de pressão gera um deslocamento de ar e conseqüentemente a intensificação dos ventos na região. A proximidade do centro do ciclone e o forte gradiente de pressão, que chegou a 2 hPa por grau de latitude, favoreceram a formação de tempestades que provocaram chuva forte e intensas rajadas de vento que impactaram nas operações da Enel-SP no estado de São Paulo.

A Tabela 1 apresenta as estações meteorológicas que registraram os maiores acumulados de precipitação no dia 10 de agosto de 2022, provenientes do Instituto Nacional de Meteorologia (INMET) e do Centro Nacional de Monitoramento e Alertas de Desastres Naturais (CEMADEN), na área de concessão da Enel-SP.

Nota-se que as estações que registraram os maiores volumes de chuva estão concentradas nos municípios de São Paulo e Mauá. Nessas áreas os volumes registrados nesse dia foram superiores a 20 mm,

Sede Climatempo – Avenida Paulista, 302 – 5º andar | Sala 63 – Bela Vista – São Paulo/SP - CEP 01380-000 - Tel. (11) 3736-4591

indicando a ocorrência de um evento intenso de precipitação sobre o estado de São Paulo no período de 10 e 11 de agosto de 2022. Além disso, outros municípios, como Rio Grande da Serra e Santo André, também registraram acumulados de chuva significativos.

Tabela 1: Estações do CEMADEN e INMET que registraram os maiores acumulados de chuva durante o dia de maior impacto do evento (10 de agosto de 2022).

Estações	Municípios	Fonte	Acumulado de Chuva (mm)
Barro Branco	São Paulo	CEMADEN	27,5
Jardim Anchieta	Mauá	CEMADEN	21,3
Centro	Rio Grande da Serra	CEMADEN	20,5
Borda do Campo	Santo André	CEMADEN	20,3
Ponte Nova	Salesópolis	CEMADEN	18,8
Vila Suiça	Santo André	CEMADEN	18,7
Riviera	Santo André	CEMADEN	18,2
Vila Vitória	Santo André	CEMADEN	18,2
Vila Formosa	São Paulo	CEMADEN	18,1
Parque Gerassi	Santo André	CEMADEN	17,4
Parque Miami	Santo André	CEMADEN	17,4
Centro	Osasco	CEMADEN	17,1
Jardim Leblon	São Bernardo do Campo	CEMADEN	17,1
Vila João Ramalho	Santo André	CEMADEN	16,6
Cidade São Jorge	Santo André	CEMADEN	16,4
João Dias	Santo André	CEMADEN	16,2
Palmira Grassioto	São Bernardo do Campo	CEMADEN	16,2
Parque das Américas	Mauá	CEMADEN	16,2
Vila São Pedro	São Bernardo do Campo	CEMADEN	16,0
Vila Mortari	Ribeirão Pires	CEMADEN	15,8
Jardim Industrial	São Bernardo do Campo	CEMADEN	15,8
Humaitá	Santo André	CEMADEN	15,6

1.3 Abrangência do Evento

A fim de identificar núcleos de chuva atuantes na atmosfera e visualizar o desenvolvimento e posição de sistemas meteorológicos são utilizadas imagens de satélite. As Figuras 3 e 4 apresentam as imagens do satélite GOES 16 (Canal 13) a cada 3 horas para cada dia do evento, durante o período de 10 e 11 de agosto de 2022. Os tons mais quentes (amarelo, vermelho e rosa) indicam a presença de nuvens de grande desenvolvimento vertical, geralmente associadas à ocorrência de tempo severo.

Na Figura 2 é possível identificar a ocorrência de um ciclone extratropical atuando na costa das regiões Sul e Sudeste do Brasil. O sistema é caracterizado pela nebulosidade alta que aparenta ter um giro na direção horária e está associado a ocorrência de tempo severo nas áreas circunvizinhas.

Na análise do dia 10 de agosto de 2022 (Figura 3), a partir das 00 BRT, verifica-se uma área extensa de nebulosidade com grande desenvolvimento vertical associada a chuvas intensas sobre todos os municípios atendidos pela Enel-SP. No horário das 03 BRT, esse sistema se intensifica e afeta, principalmente, as áreas a oeste da área de concessão. Durante o período da manhã, a nebulosidade começou a reduzir, mas ainda é possível observar nuvens associadas a chuva de intensidade fraca a moderada. À tarde (12 BRT e 15 BRT), havia a presença de nuvens rasas que podem ocasionar chuvas fracas pontuais. Durante a noite, a nebulosidade aumenta sobre todos os municípios, provocando chuva de intensidade fraca a moderada.

No dia 11 de agosto de 2022 (Figura 4), observa-se nebulosidade rasa pela madrugada (03 BRT) e pela manhã (06 a 12 BRT), associada a ocorrência de chuva moderada sobre os municípios atendidos pela Enel-SP no estado de São Paulo. A partir da tarde, a nebulosidade diminui e a chuva cessa.

Figura 2: Imagem realçada do satélite GOES-16 das 09 BRT do dia 10 de agosto de 2022.

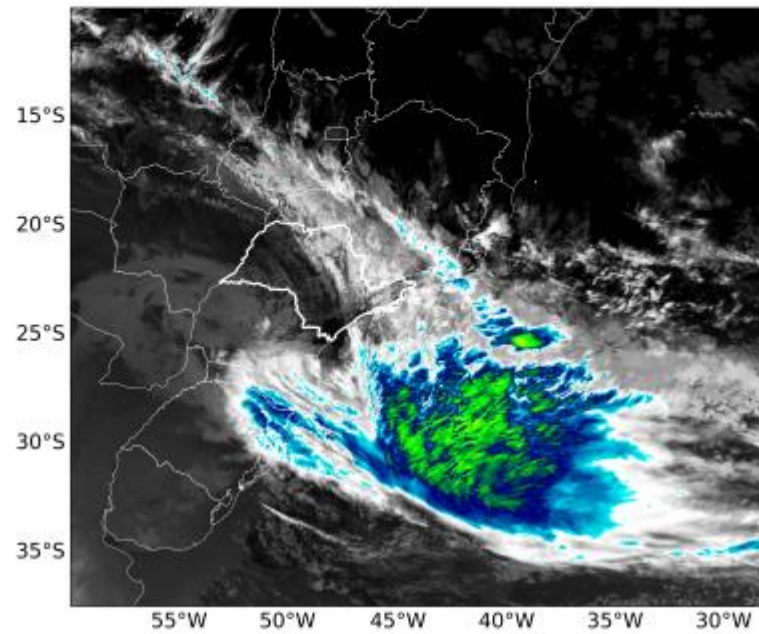




Figura 3: Imagens realçadas do satélite GOES-16 das 00 BRT até 21 BRT (a cada 3 horas) para o dia 10 de agosto de 2022.

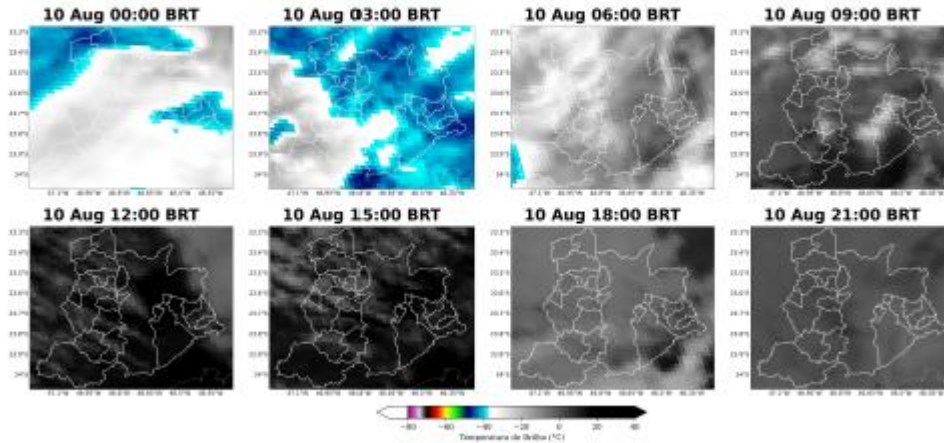
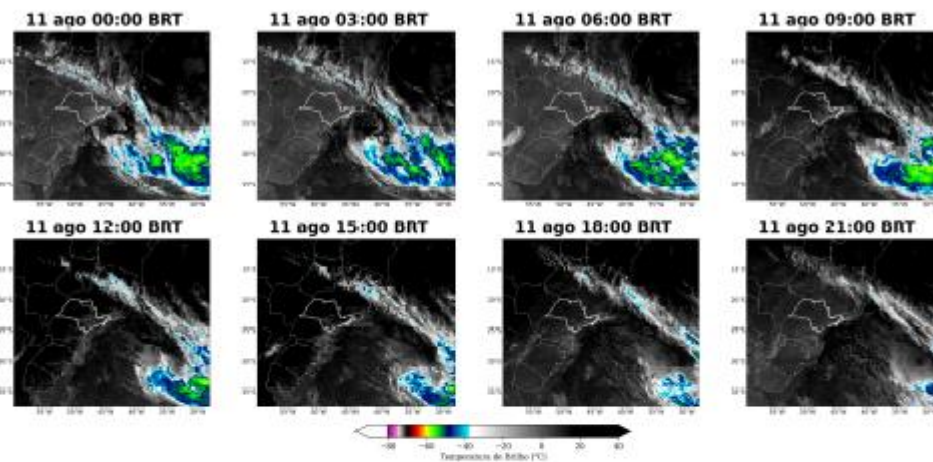


Figura 4: Imagens realçadas do satélite GOES-16 das 00 BRT até 21 BRT (a cada 3 horas) para o dia 11 de agosto de 2022.



Para facilitar a compreensão espacial dos volumes de chuva registrados em São Paulo, as figuras à seguir mostram o acumulado de chuva do evento (Figuras 11 e 6) e para os dias 10 e 11 de agosto de 2022 e do dia do 10 (Figuras 7-10), a chuva horária registrada pelas estações meteorológicas do INMET e do CEMADEN.

Sede Climatempo – Avenida Paulista, 302 – 5º andar | Sala 63 – Bela Vista – São Paulo/SP - CEP 01310-000 - Tel. (11) 3736-4591

Os tons mais frios (verde, azul e roxo) indicam chuvas mais intensas. A classificação da intensidade da chuva acumulada diária é apresentada na referência [4].

O acumulado de chuva para o dia 10 de agosto de 2022 (Figura 11) foi predominantemente de moderada intensidade sobre toda a área de concessão da Enel-SP, os valores variaram, aproximadamente, entre 5 e 25 mm. O município de São Paulo foi o que registrou o maior acumulado de chuva, em torno de 27 mm, indicando a ocorrência de chuva forte nessa região. Outros municípios como Mauá, Rio Grande da Serra e Santo André registraram valores em torno dos 20 mm.

A fim de identificar qual o período do dia o qual ocorreu os maiores acumulados de chuva, foram realizadas análises para o período da madrugada (Figura 7), manhã (Figura 8), tarde (Figura 9) e noite (Figura 10). O período da madrugada (00 BRT até 05 BRT), foi o que registrou as chuvas mais intensas sobre toda a área de concessão da Enel-SP. Durante a manhã (06 BRT até 11 BRT), a chuva persistiu pelas primeiras três horas com intensidade fraca a moderada. No horário de 01 BRT foram registradas chuvas fortes pontuais. Ao longo da tarde, a chuva diminuiu e os valores ficaram em torno de 5 mm/hora, exceto no município de São Paulo, onde há um registro pontual de chuva em torno de 8 mm/h. No período da noite (18 BRT até 23 BRT), a chuva retorna com intensidade fraca a moderada e mais espacializada sobre os municípios.

No dia 11 de agosto de 2022 (Figura 6) observa-se a ocorrência de chuva moderada sobre as áreas de concessão da Enel-SP, com volumes que variaram entre 10 e 25 mm (segundo Tabela 4, ver referência [4]). A chuva ocorreu apenas no período da manhã, conforme visto na Figura 4. Neste dia, apesar da chuva realizada não ter sido de forte intensidade, a persistência de horas com chuva desde o dia 10 de agosto de 2022 contribuiu para manter o potencial para impactos num patamar alto na região.



Figura 5: Acumulado diário de precipitação sobre a área de concessão da Enel-SP para o dia 10 de agosto de 2022, baseado nas estações meteorológicas do INMET e CEMADEN.

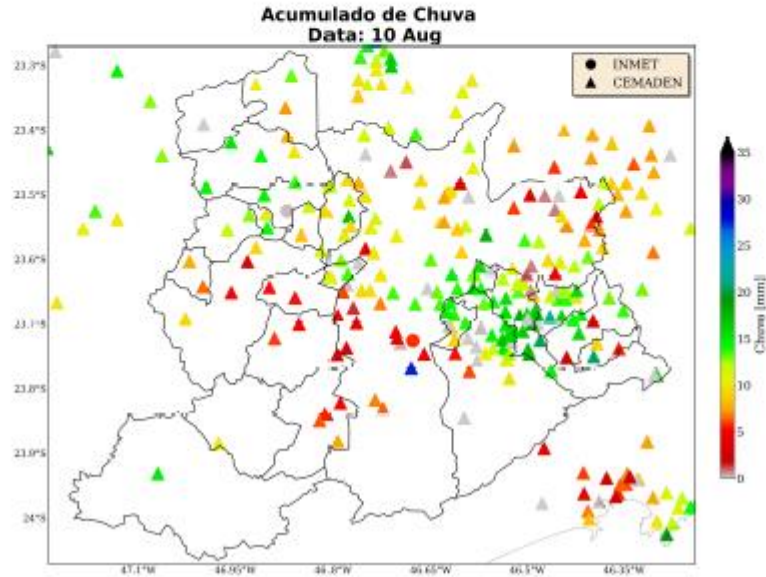




Figura 6: Acumulado diário de precipitação sobre a área de concessão da Enel-SP para o dia 11 de agosto de 2022, baseado nas estações meteorológicas do INMET e CEMADEN.

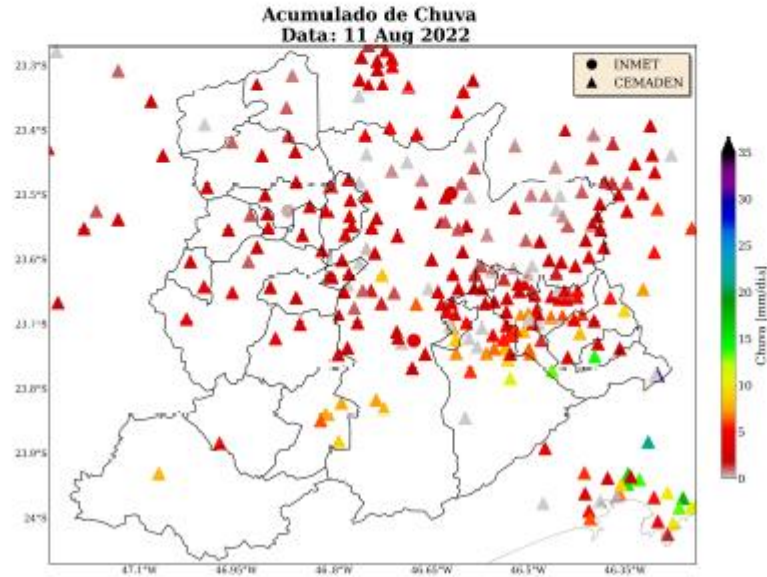




Figura 7: Acumulado horário de precipitação sobre a área de concessão da Enel-SP para o dia 10 de agosto de 2022 durante o período da madrugada (00 BRT até 05 BRT), baseado nas estações meteorológicas do INMET e CEMADEN.

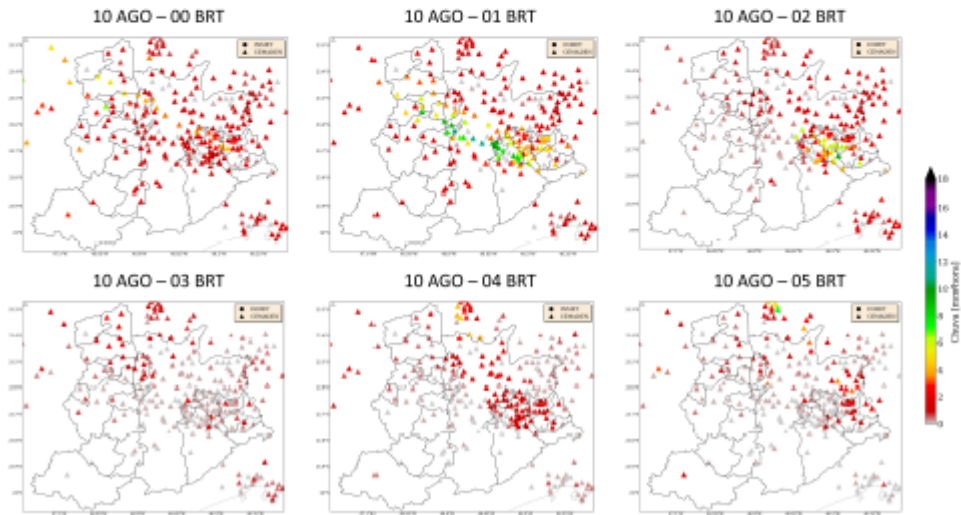




Figura 8: Acumulado horário de precipitação sobre a área de concessão da Enel-SP para o dia 10 de agosto de 2022 durante o período da manhã (06 BRT até 11 BRT), baseado nas estações meteorológicas do INMET e CEMADEN.

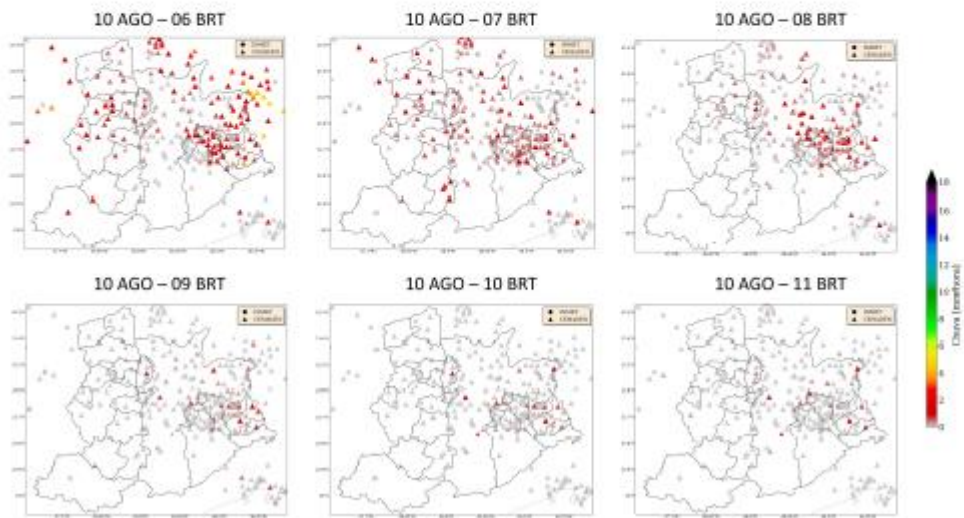




Figura 9: Acumulado horário de precipitação sobre a área de concessão da Enel-SP para o dia 10 de agosto de 2022 durante o período da tarde (12 BRT até 17 BRT), baseado nas estações meteorológicas do INMET e CEMADEN.

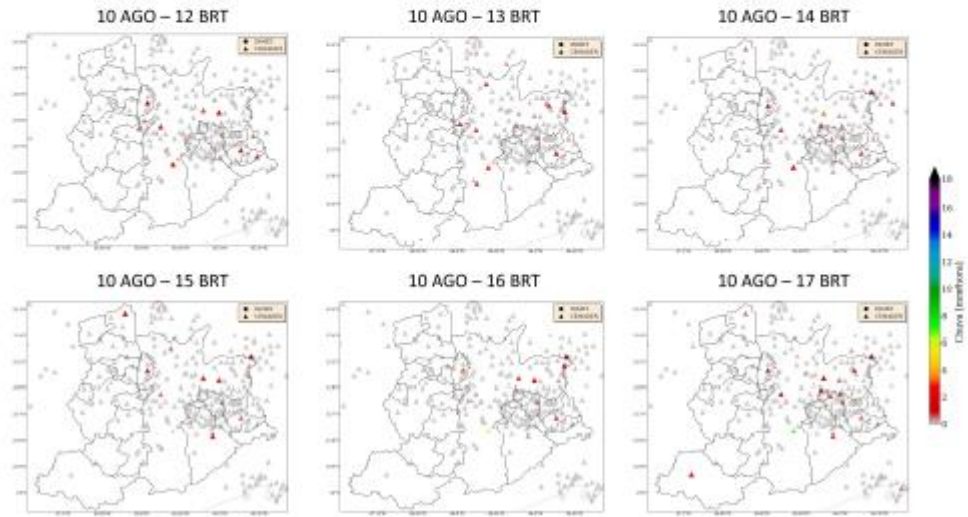




Figura 10: Acumulado horário de precipitação sobre a área de concessão da Enel-SP para o dia 10 de agosto de 2022 durante o período da noite (18 BRT até 23 BRT), baseado nas estações meteorológicas do INMET e CEMADEN.


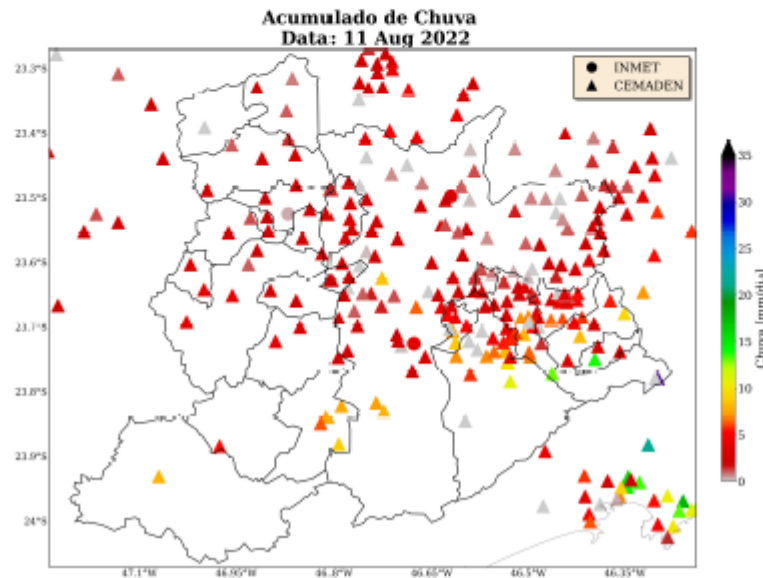


Figura 11: Acumulado diário de precipitação sobre a área de concessão da Enel-SP para o dia 11 de agosto de 2022, baseado nas estações meteorológicas do INMET e CEMADEN.



A Figura 12 mostra as três estações meteorológicas do INMET presentes sobre a área de concessão da Enel-SP. Essas estações registraram rajadas de ventos variando, aproximadamente, entre 40 e 50 km/h, o que indica a presença de ventos intensos que impactam na operação da Enel-SP. De acordo com a Escala Beaufort (3), ventos entre 50 e 61 km/h são considerados ventos fortes e os impactos estão associados à movimentação de árvores grandes e à dificuldade em andar contra o vento. A Escala Beaufort é uma escala de intensidade dos ventos associada aos efeitos resultantes das ventanias sobre o mar e a terra.

Além disso, foram utilizados dados do Aeroporto São Paulo (SBSP), do Aeroporto do Campo de Marte (SBMT) e do Aeroporto de Guarulhos mostrados na Figura 13. As máximas rajadas de vento ocorreram no período da tarde e foram registrados ventos fortes, superiores a 50 km/h. Os máximos valores registrados ocorreram nos aeroportos SBSP e SBGR e ficaram em torno dos 74 km/h, nos horários de 17 BRT e 18 BRT, respectivamente. Segundo a Escala Beaufort, ventos entre 62 e 74 km/h, são considerados ventania, quebram-se galhos de árvores e há dificuldade em andar contra o vento.



Figura 12: Rajada de vento proveniente do INMET para a área de concessão da Enel-SP no dia 10 e 11 de agosto de 2022.

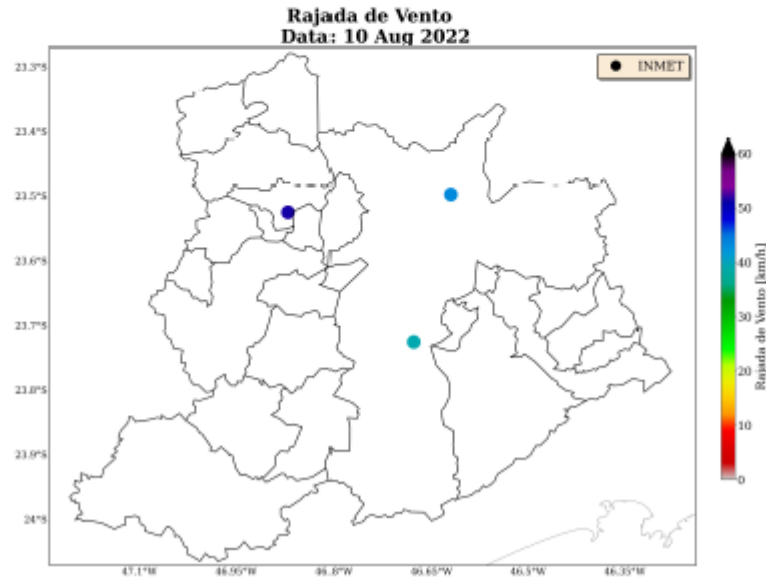
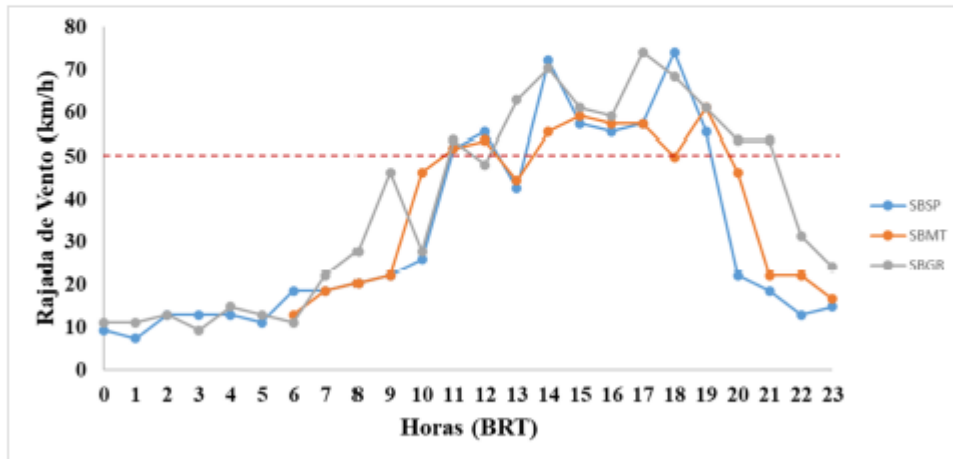




Figura 13: Rajada de vento horária proveniente dos dados de aeroportos de São Paulo (SBSP; linha azul), Campo de Marte (SBMT; linha laranja) e Guarulhos (SBGR; linha cinza) para o dia 10 e 11 de agosto de 2022. A linha vermelha tracejada apresenta o limiar de vento forte segundo a Escala Beaufort.



2 Classificação COBRADE

O COBRADE (Classificação e Codificação Brasileira de Desastres) foi criado com o intuito de adequar a classificação brasileira às especificações utilizadas pela ONU na categorização de desastres e nivelar o país aos demais organismos de gerenciamento de desastres do mundo.

Baseado nas análises dos dados apresentados, classifica-se o evento ocorrido sobre a área de concessão da Enel-SP como uma tempestade local, associada a vendaval (1.3.2.1.5) e chuvas intensas (1.3.2.1.4).

2.1 Resumo do Evento

Neste estudo, foram analisados o período dos dias 10 e 11 de agosto de 2022 a fim de identificar e caracterizar os eventos de chuva e ventos ocorridos durante esse período que causaram transtornos às atividades operacionais da Enel-SP.

O evento de chuva e ventos fortes, ocorrido durante os dias 10 e 11 de agosto de 2022, foi causado por um ciclone extratropical que se formou no oceano próximo à costa de São Paulo, o que intensificou os ventos no estado. Ao longo do dia 10 de agosto de 2022, o ciclone se intensificou, aprofundando a pressão em seu centro e aumentando o gradiente de pressão entre o centro do sistema e o continente. Durante o evento, foi observado a ocorrência de chuva intensa e fortes rajadas de vento sobre o estado, afetando todas as áreas sob concessão da Enel-SP. No 10 de agosto de 2022, dia de maior impacto do evento, foram acumulados 27,5 mm em São Paulo e 21,3 mm em Mauá, volumes que representam cerca de 80% da média climatológica (1991-2020) do mês de agosto na região. Além disso, foram registrados ventos fortes, superiores a 50 km/h, com os valores máximos em torno de 74 km/h no período da tarde, evidenciando a ocorrência de um evento severo neste período.

Tabela 2: Resumo do evento de acordo com a classificação COBRADE.

Resumo do Evento	
Número/Código do Evento	01/0091
Número/Código do Relatório	0091
Descrição	Região com tempestades locais associadas intensificação de um ciclone extratropical na costa do estado, o que provocou volumes altos de chuva e fortes rajadas de vento.
Código COBRADE	1.3.2.1.4 - Chuvas intensas e 1.3.2.1.5 - Vendaval
Hora de início	10/08/2022 - 00:00
Hora do término	11/08/2022 - 12:00
Abrangência espacial	Municípios de Barueri, Cajamar, Carapicuíba, Cotia, Diadema, Embu das Artes, Embu-Guaçu, Itapeverica da Serra, Itapeví, Jandira, Jujutiba, Mauá, Osasco, Pirapora do Bom Jesus, Ribeirão Pires, Rio Grande da Serra, Santana de Parnaíba, Santo André, São Bernardo do Campo, São Caetano do Sul, São Lourenço da Serra, São Paulo, Taboão da Serra e Vargem Grande Paulista sob concessão da Enel-SP.

3 Referências

- 1 - Instituto Nacional de Meteorologia (INMET) - <http://www.inmet.gov.br>
- 2 - Centro Nacional de Monitoramento e Alertas de Desastres Naturais (CEMADEN) - <http://www2.cemaden.gov.br/>
- 3 - Guide to Meteorological Instruments and Methods of Observation - <https://www.posmet.ufv.br/wp-content/uploads/2016/09/MET-474-WMO-Guide.pdf>
- 4 - CALVETTI, L., BENETI, C., GONÇALVES, J. E., MOREIRA, I. A., DUQUIA, C., BREDA, Â., & ALVES, T. A. (2006, August). Definição de classes de precipitação para utilização em previsões por categoria e hidrológica. In XIV Congresso Brasileiro de Meteorologia.

4 Anexos

Tabela 3: Escala Beaufort que apresenta as características do vento associadas a impactos dependendo do seu grau de intensidade.

Escala Beaufort			
Grau	Designação	Intensidade do Vento (km/h)	Efeitos sobre o continente
0	Calmo	<1	Fumaça sobe na vertical.
1	Aragem	1 - 5	Fumaça indica direção do vento.
2	Brisa leve	6 - 11	Sente o vento no rosto; As folhas das árvores movem; os moinhos começam a trabalhar.
3	Brisa fraca	12 - 19	As folhas agitam-se e as bandeiras desfaldam ao vento.
4	Brisa moderada	20 - 28	Poeira e pequenos papéis levantados; movem-se os galhos das árvores.
5	Brisa forte	29 - 38	Movimentação de grandes galhos e árvores pequenas.
6	Vento fresco	39 - 49	Movem-se os ramos das árvores; dificuldade em manter um guarda chuva aberto; assobio em fios de postes.
7	Vento forte	50 - 61	Movem-se as árvores grandes; dificuldade em andar contra o vento.
8	Ventania	62 - 74	Quebram-se galhos de árvores; dificuldade em andar contra o vento; barcos permanecem nos portos.
9	Vento forte	75 - 88	Danos em árvores e pequenas construções; impossível andar contra o vento.
10	Tempestade	89 - 102	Árvores arrancadas; danos estruturais em construções.
11	Tempestade violenta	103 - 117	Estragos generalizados em construções.
12	Furacão	>118	Estragos graves e generalizados em construções.

Tabela 4: Escala de intensidade da chuva de acordo com Calvetti et al. (2006), referência [4].

Intensidade	Intervalo em mm/dia
Chuvisco	até 2,5 mm/dia
Chuva fraca	2,5 - 10 mm/dia
Chuva moderada	10 - 25 mm/dia
Chuva forte	25 - 50 mm/dia
Chuva extrema	maior que 50 mm/dia



Ana Clara Marques
Meteorologista
CREA 2019112290