



**Relatório de Evento em Situação de Emergência - ISE**  
**ISE 10/2022 – SP**

## Sumário

1	Introdução .....	2
2	Definições.....	3
3	Descrição do evento.....	4
3.1	Mapa geométrico da ENEL SP .....	4
3.2	Diagrama unifilar da ENEL SP .....	5
3.3	Subestações afetadas .....	6
4	Descrição dos danos causados ao sistema elétrico .....	9
4.1	Equipamentos afetados e sua hierarquia de importância para o sistema .....	9
4.2	Clientes afetados e impactos globais .....	10
4.3	Síntese das informações técnicas do evento .....	13
5	Relato técnico sobre a intervenção realizada para restabelecimento .....	13
5.1	Contingente de técnicos utilizados nos serviços e tempos de atendimento .....	13
5.2	Tempos médios de atendimento .....	16
6	Evidências do evento .....	17
6.1	Matérias jornalísticas .....	17
ANEXO I	- Relação de ocorrências emergências expurgáveis.....	19
ANEXO II	Laudo meteorológico .....	68

## 1 Introdução

As concessionárias do serviço público de distribuição de energia elétrica devem prover o serviço de forma adequada, buscando sempre a eficiência, conforme disposto na legislação e nos respectivos contratos de concessão. Dentre a legislação vigente, destacam-se os Procedimentos de Distribuição de Energia Elétrica no Sistema Elétrico Nacional – PRODIST, que consistem em documentos elaborados pela Agência Nacional de Energia Elétrica – ANEEL, que normatizam e padronizam as atividades técnicas relacionadas ao funcionamento e desempenho dos sistemas de distribuição de energia elétrica.

O Módulo 8 destes procedimentos, mais especificamente em sua Seção 8.2, regulamenta a qualidade do serviço prestado pelas distribuidoras de energia elétrica, estabelecendo a metodologia para apuração dos indicadores de continuidade e dos tempos de atendimento a ocorrências emergenciais.

O referido regulamento prevê que, na apuração dos indicadores coletivos e individuais deverão ser consideradas todas as interrupções de longa duração que atingirem as unidades consumidoras, admitidas algumas exceções (denominadas expurgos), que podem ser encontradas Item 187 do Módulo 8 do PRODIST (Resolução Normativa ANEEL nº 956, de 7 de Dezembro 2021), transcrito abaixo:

*5.6.2.2 Na apuração dos indicadores DEC e FEC devem ser consideradas todas as interrupções, admitidas apenas as seguintes exceções:*

*i. falha nas instalações da unidade consumidora que não provoque interrupção em instalações de terceiros;*

*ii. interrupção decorrente de obras de interesse exclusivo do consumidor e que afete somente a unidade consumidora do mesmo;*

**iii. Interrupção em Situação de Emergência;**

*iv. suspensão por inadimplemento do consumidor ou por deficiência técnica e/ou de segurança das instalações da unidade consumidora que não provoque interrupção em instalações de terceiros, previstas em regulamentação;*

*v. vinculadas a programas de racionamento instituídos pela União;*

*vi. ocorridas em Dia Crítico;*

*vii. oriundas de atuação de Esquema Regional de Alívio de Carga estabelecido pelo ONS. [grifos nossos]*

Para os casos de expurgo por Interrupção em Situação de Emergência (ISE), a alínea “h” do Item 228 do Módulo 8.2 do PRODIST (Resolução Normativa ANEEL nº 956, de 7 de Dezembro 2021) estabelece a obrigatoriedade das distribuidoras em disponibilizar, em seu sítio eletrônico, relatórios digitais com as evidências do evento que tenha gerado tais interrupções enquadradas na alínea “c” do Item 187 do mesmo.

Portanto, o objetivo deste relatório é apresentar as evidências, bem como outras informações relevantes do evento ocorrido na área de concessão da ENEL SP, entre os dias 17 e 19 de maio de 2022. Trata-se de evento classificado como Ciclone subtropical, que causou diversos impactos na rede de distribuição de energia elétrica, ficando caracterizada a Situação de Emergência, conforme demonstrado a seguir.

Destaca-se que, para o entendimento completo das regras de apuração dos indicadores de continuidade e expurgos, faz-se necessário também a observação das regras contidas nos Módulos 1 e 6 do PRODIST. Todos os módulos destes procedimentos encontram-se disponíveis para consulta no site da ANEEL ([www.aneel.gov.br](http://www.aneel.gov.br)) e as principais definições relacionadas ao tema estão contidas no item 2 deste documento.

## 2 Definições

Abaixo seguem as definições estabelecidas na **Seção 1.1 do Módulo 1 do PRODIST – Resolução Normativa ANEEL nº 956, de 7 de Dezembro 2021**.

### **Evento**

*Acontecimento que afete as condições normais de funcionamento de uma rede elétrica, podendo gerar uma ou mais interrupções no fornecimento de energia.*

### **DIC**

*Duração de interrupção individual por unidade consumidora.*

### **FIC**

*Frequência de interrupção individual por unidade consumidora.*

### **Consumidor Hora Interrompido (CHI):**

*Somatório dos DICs dos consumidores atingidos por interrupção no fornecimento de energia, expresso em horas e centésimos de horas.*

### **Interrupção em Situação de Emergência:**

*Interrupção originada no sistema de distribuição e resultante de evento que comprovadamente impossibilite a atuação imediata da distribuidora, desde que não tenha sido provocada ou agravada por esta, sendo elegíveis apenas as:*

- *Decorrentes de evento associado a Decreto de Declaração de Situação de Emergência ou Estado de Calamidade Pública emitido por órgão competente; ou*
- *Decorrentes de evento cuja soma do CHI (consumidor hora interrompido) das interrupções ocorridas no sistema de distribuição seja superior ao calculado conforme equação a seguir:*

$$2612 \times N^{0,35}$$

*onde:*

*N – número de unidades consumidoras faturadas e atendidas em BT ou MT do mês de outubro do ano anterior ao período de apuração.*

Seguindo esse regramento, demonstra-se abaixo o limite de CHI da Enel SP.

### **CÁLCULO CHI PARA ENEL SP**

- Quantidade de clientes faturados em outubro de 2021 (*N*)

Em outubro de 2021 foram faturadas 7.501.525 unidades consumidoras.

- Valor limite CHI para Enel SP

$$2612 \times 7.501.525^{0,35}$$

**665.695 CHI**

### 3 Descrição do evento

O evento abordado neste Relatório ISE 10/2022 – SP refere-se ao Código COBRADE 1.3.1.2.0 (Sistemas de Grande Escala/Escala Regional) - Ciclone subtropical, que afetou a área de concessão da Enel SP, no período de 17/05/2022 a 19/05/2022. Diante o impacto ocasionado na rede de distribuição, detalhado a seguir, o evento registrou um total de 681.468 CHI expurgável. Portanto, conforme regras estabelecidas no PRODIST, as interrupções oriundas desse evento são classificadas como Interrupções em Situação de Emergência (ISE), pois a quantidade de CHI observada foi superior ao valor de 665.695 CHI.

Importante destacar que, para fins de caracterização das interrupções decorrentes do evento, fez-se o uso da lista de Fatos Geradores definidas pelo Anexo 8.C Tabela 1 do Módulo 8 do PRODIST, tendo sido os expurgos restritos às ocorrências de causa Meio Ambiente.

O evento relatado foi ocasionado por um ciclone subtropical atuando na área de atuação da Enel/SP. O sistema pode se ver visto na imagem no infravermelho com realce do satélite GOES-16. Diante o exposto, para este evento a distribuidora atribuiu os seguintes registros:

Tabela 1 – Atribuições de Registros dos Evento pela Distribuidora

Código único do evento:	10/2022 – SP
COBRADE:	1.3.1.2.0 (Sistemas de Grande Escala/Escala Regional) - Ciclone subtropical
Quantidade de interrupções associadas:	1186
Código único do Relatório:	ISE 10/2022 – SP

Este cenário foi atestado pela Climatempo, empresa especializada em meteorologia. Apresenta-se no ANEXO II deste relatório o laudo meteorológico, na íntegra, e na Tabela 2, uma síntese do parecer da empresa, abordando a classificação COBRADE (Código Brasileiro de Desastres) do evento, assim como o período da atipicidade climática vivenciada na área de concessão.

Tabela 2 – Resumo do laudo meteorológico do evento, ocorrido entre 17 e 19 de maio de 2022.

Número/Código Evento	2022-001/ENEL
Número/Código do Laudo	001/ENEL
Descrição	Ciclone subtropical
Código COBRADE	1.3.1.2.0 (Sistemas de Grande Escala/Escala Regional)
Duração (Horário BRT/Data de Início e Término)	01h00min 17/05 - 19h00min 19/05
Abrangência	Todos os municípios

Em análise a soma do CHI (Consumidor Hora Interrompido) das interrupções ocorridas no sistema de distribuição decorrentes do evento, e cujo início se deu no período de atipicidade climática, verificou-se que este valor é superior ao patamar mínimo definido pela fórmula estabelecida no Item 208, alínea b do Módulo 1 do PRODIST, configurando-se, portanto, como um caso de ISE.

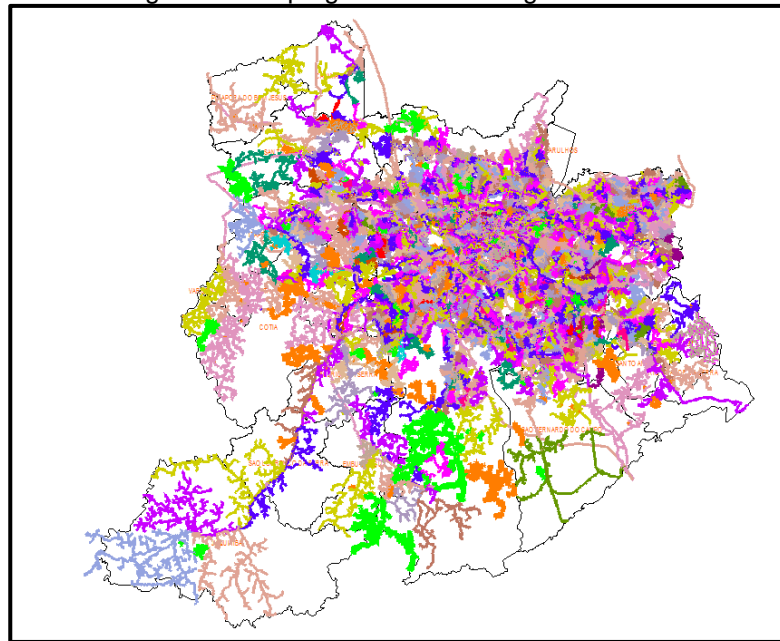
Nesta seara, faz-se importante destacar que, para fins de seleção das interrupções decorrentes do evento, fez-se o uso da lista de Fatos Geradores definidas pelo Anexo 8.C - Tabela 1 do Módulo 8 do PRODIST, tendo sido os expurgos restritos às ocorrências de causa Meio Ambiente.

#### 3.1 Mapa geolétrico da ENEL SP

Conforme destacado anteriormente, o evento 10/2022 – SP causou diversos impactos na rede de distribuição de energia elétrica, assim como, na operação de restabelecimento de energia nos locais

afetados. Para demonstrar a dimensão do impacto observado pela Enel, apresenta-se abaixo o mapa geolétrico das regiões afetadas.

Figura 1 – Mapa geolétrico da região afetada.



O mapa acima apresenta as redes de média tensão que foram afetadas nesse evento. Tendo em vista que o evento afetou toda a área de concessão da Enel SP, o mapa elaborado engloba toda a rede de distribuição.

### 3.2 Diagrama unifilar da ENEL SP

Além do mapa geolétrico apresentado anteriormente, a Enel SP destaca abaixo os diagramas unifilares das regiões que foram afetadas pelo evento. Os diagramas unifilares tem o objetivo de demonstrar as interligações das Subestações por meio das linhas de subtransmissão.

Figura 2 – Parte I do Diagrama unifilar da subtransmissão da região afetada.

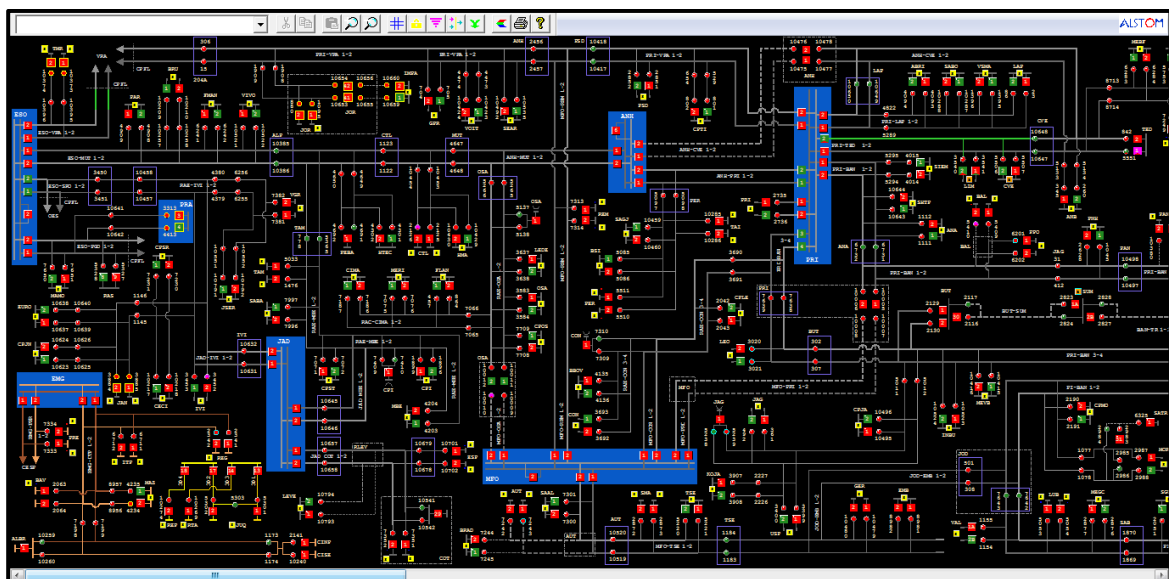


Figura 3 – Parte II do Diagrama Unifilar da subtransmissão da região afetada.

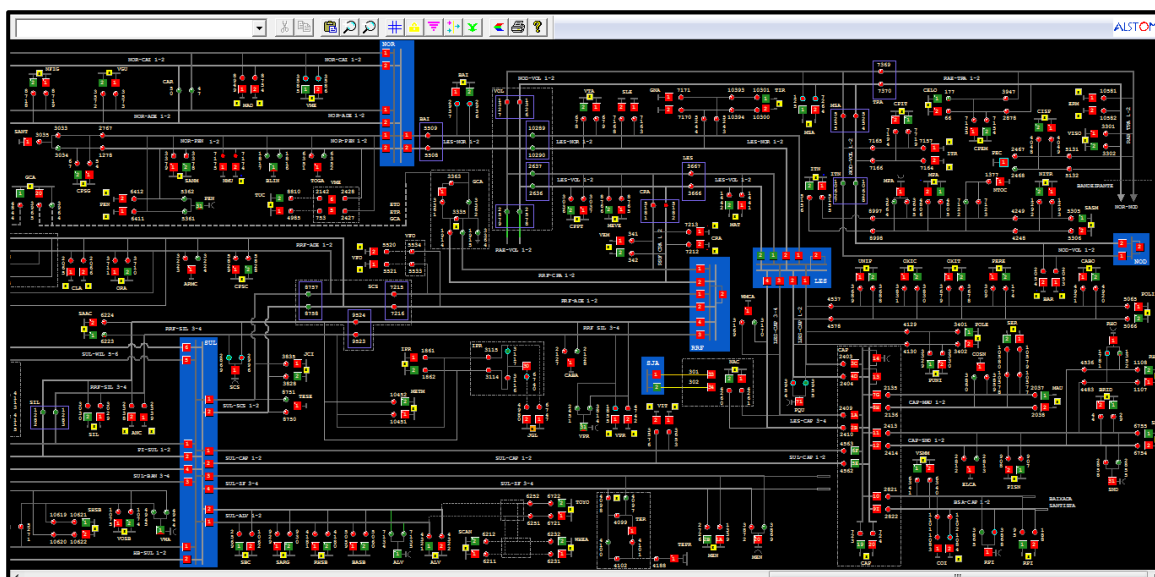
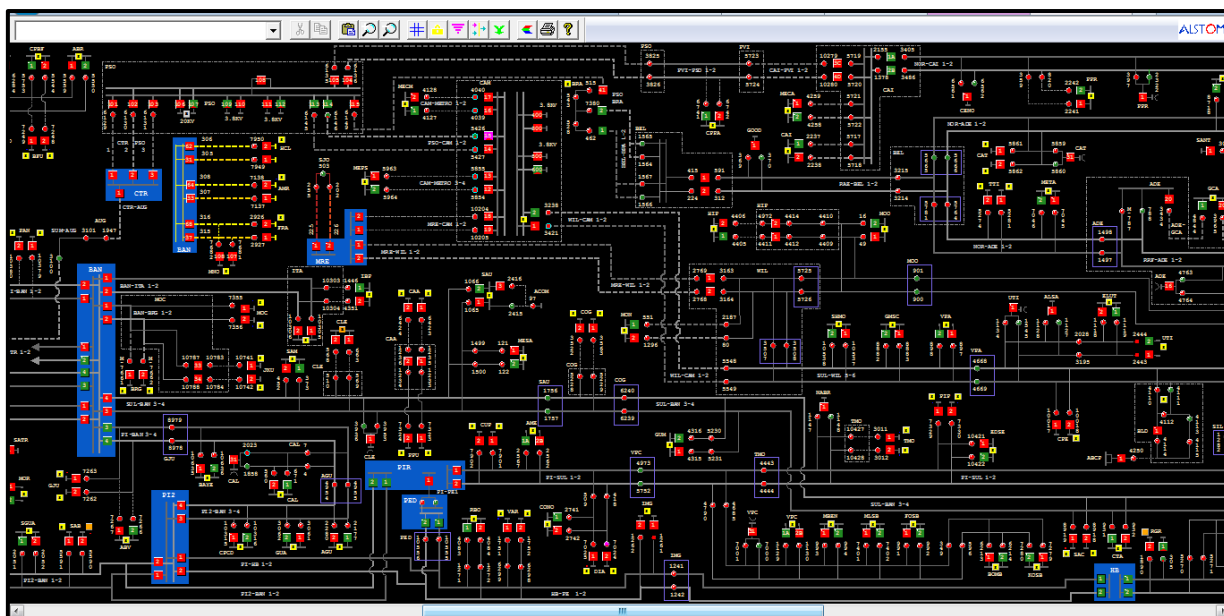


Figura 4 – Parte III do Diagrama Unifilar da subtransmissão da região afetada.



### 3.3 Subestações afetadas

Conforme previamente abordado, o evento em tela impactou toda a área de concessão da ENEL SP, todavia, foram observadas consequências em 145 das 161 subestações da concessão (91 subestações próprias) e em todos os 24 municípios da área de concessão, conforme tabelas abaixo.

Tabela 3 – Subestações afetadas pelo evento.

ID	SIGLA	SUBESTAÇÃO	ID	SIGLA	SUBESTAÇÃO	ID	SIGLA	SUBESTAÇÃO
1	ASE	ALDEIA DA SERRA	50	GER	GERMÂNIA	99	PIP	PIRAPORINHA



ID	SIGLA	SUBESTAÇÃO	ID	SIGLA	SUBESTAÇÃO	ID	SIGLA	SUBESTAÇÃO
2	AGU	ALEXANDRE DE GUSMÃO	51	GCA	GOMES CARDIM	100	PRI	PIRITUBA
3	ALP	ALPHAVILLE	52	GJU	GRANJA JULIETA	101	PPU	PLANALTO PAULISTA
4	ABV	ALTO BOA VISTA	53	GVI	GRANJA VIANA	102	PPO	PONTA PORÃ
5	ALV	ALVARENGA	54	GNA	GUAIANAZES	103	PPR	PONTE PRETA
6	AMR	AMÉRICA	55	GUA	GUARAPIRANGA	104	PLA	PQ DOS LAGOS
7	AME	AMERICANÓPOLIS	56	GUM	GUMERCINDO	105	RTA	RAPOSO TAVARES
8	ANA	ANASTÁCIO	57	HIP	HIPÓDROMO	106	REM	REMÉDIOS
9	ANC	ANCHIETA	58	IMG	IMIGRANTES	107	REP	REPRESINHA
10	ANB	ANHEMBI	59	ITA	ITAIM	108	RPI	RIBEIRÃO PIRES
11	AUT	AUTONOMISTAS	60	ITP	ITAPECERICA	109	RBO	RIO BONITO
12	BFU	BARRA FUNDA	61	IVI	ITAPEVI	110	RGR	RIO GRANDE
13	BAR	BARTIRA	62	ITR	ITAQUERA	111	ROS	ROSELÂDIA
14	BRU	BARUERI	63	ITN	ITAQUERUNA	112	SAB	SABARÁ
15	BAT	BATISTINI	64	JAC	JAÇANÃ	113	SAC	SACOMÃ
16	BAV	BAVIERA	65	JAG	JAGUARÉ	114	SMA	SANTA MARIA
17	BAL	BELA ALIANÇA	66	JAN	JANDIRA	115	SAM	SANTO AMARO
18	BJU	BOM JESUS	67	JGL	JARDIM DA GLÓRIA	116	SND	SANTO ANDRÉ
19	BRA	BRÁS	68	JCI	JOÃO CLÍMACO	117	SBC	SÃO BERNARDO DO CAMPO
20	BSI	BRASILÂNDIA	69	JOR	JORDANÉSIA	118	SJO	SÃO JOAQUIM
21	BAI	BUENOS AIRES	70	JUQ	JUQUITIBA	119	SLO	SÃO LORENÇO
22	BUT	BUTANTÃ	71	JKU	JUSCELINO KUBITSCHECK	120	SAU	SAÚDE
23	CAM	CAMBUCI	72	LEO	LEOPOLDINA	121	SER	SERTÃOZINHO
24	CPE	CAMPESTRE	73	LIM	LIMÃO	122	SIL	SILVESTRE
25	CAA	CANAÃ	74	LUB	LUBECA	123	SUM	SUMARÉ
26	CAL	CAPELA	75	MAD	MANDAQUI	124	TSE	TABOÃO DA SERRA
27	CAP	CAPUAVA	76	MNO	MANOEL DA NÓBREGA	125	TAI	TAIPAS
28	CPI	CARAPICUIBA	77	MAT	MATEUS	126	TMO	TAMOIO
29	CRA	CARRÃO	78	MAU	MAUÁ	127	TMR	TENENTE MARQUES
30	CVE	CASA VERDE	79	MEN	MENINOS	128	TED	THOMAS EDISON
31	CTL	CASTELO	80	MPA	MIGUEL PAULISTA	129	TIR	TIRADENTES
32	CAT	CATUMBI	81	MOC	MONÇÕES	130	TUC	TUCURUVI
33	CAC	CAUCAIA	82	MAZ	MONTE AZUL	131	TTI	TUIUTI
34	CLA	CLÁUDIA	83	MBE	MONTE BELO	132	UTI	UTINGA
35	CLE	CLEMENTINO	84	MSA	MONTE SANTO	133	VPR	V.PROSPERIDADE
36	COI	COIMBRA	85	MON	MONUMENTO	134	VGR	VARGEM GRANDE
37	CTA	COMANDANTE TAYLOR	86	MOO	MOOCA	135	VAR	VARGINHA
38	COG	CONGONHAS	87	MOR	MORUMBI	136	VAL	VILA ALMEIDA
39	CON	CONTINENTAL	88	NAC	NAÇÕES	137	VEM	VILA EMA
40	COT	COTIA	89	NMU	NOVO MUNDO	138	VFO	VILA FORMOSA
41	CUP	CUPECÊ	90	ORA	ORATÓRIO	139	VGU	VILA GUILHERME
42	DIA	DIADEMA	91	OSA	OSASCO	140	VMA	VILA MARIANA



ID	SIGLA	SUBESTAÇÃO	ID	SIGLA	SUBESTAÇÃO	ID	SIGLA	SUBESTAÇÃO
43	DON	DON ORIONE	92	PAN	PAINÉIRAS	141	VME	VILA MEDEIROS
44	EMB	EMBÚ	93	PRE	PARELHEIROS	142	VPA	VILA PAULA
45	EGU	EMBU-GUAÇU(CTEEP)	94	PAR	PARNAIBA	143	VPC	VILA PAULICEIA
46	ERM	ERMELINO MATARAZO	95	PSD	PARQUE SÃO DOMINGOS	144	VTA	VILA TALARICO
47	ESP	ESPLANADA	96	PEN	PENHA NOVA	145	VIT	VITORIA
48	FRA	FRANCA	97	PER	PERI			
49	GPR	GATO PRETO	98	PNH	PINHEIROS			

Tabela 4 – Municípios afetados pelo evento.

ID	MUNICÍPIO	ID	MUNICÍPIO
1	BARUERI	13	OSASCO
2	CAJAMAR	14	PIRAPORA DO BOM JESUS
3	CARAPICUIBA	15	RIBEIRAO PIRES
4	COTIA	16	RIO GRANDE DA SERRA
5	DIADEMA	17	SANTANA DE PARNAIBA
6	EMBU	18	SANTO ANDRE
7	EMBU-GUACU	19	SAO BERNARDO DO CAMPO
8	ITAPECERICA	20	SAO CAETANO DO SUL
9	ITAPEVI	21	SAO LOURENCO DA SERRA
10	JANDIRA	22	SÃO PAULO
11	JUQUITIBA	23	TABOAO DA SERRA
12	MAUA	24	VARGEM GRANDE PAULISTA

## 4 Descrição dos danos causados ao sistema elétrico

A fim de possibilitar melhor entendimento da importância dos equipamentos afetados na concessão da ENEL SP durante período do Evento, apresenta-se na tabela 5 a hierarquia dos equipamentos da rede de distribuição.

Tabela 5 – Importância dos equipamentos para o sistema elétrico em termos de hierarquia.

Hierarquia	Sigla	Nome do Equipamento
1	DJ	Disjuntor
1	DM	Disjuntor Média
1	DI	Disjuntor Interligação
2	CF	Chave Faca Unipolar
2	CA	Chave Automática
2	CM	Chave Faca Multipolar
2	CH	Chave Unipolar
3	JP	Jumper
3	RA	Religadora Automática
3	RM	Religadora Monofásica
4	FS	Fuse Saver
4	SA	Seccionalizador Automático
4	BF	Base Fusível
4	FF	Faca Fusível
4	CR	Chave Repetidora
5	EP	Entrada Primária
5	ET	Estação Transformadora
5	CT	Câmara Transformadora
5	CN	Câmara Network
5	PM	Pad Mounted

### 4.1 Equipamentos afetados e sua hierarquia de importância para o sistema

Adicionalmente, segue abaixo a tabela 6, que demonstra o detalhamento da quantidade e o total de equipamentos afetados.

Tabela 6 – Equipamentos afetados no período do evento.

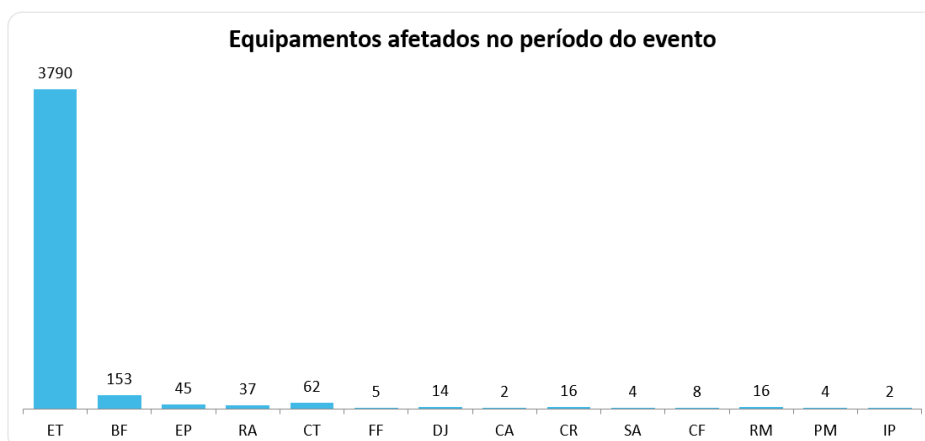


TABELA DE RESULTADOS

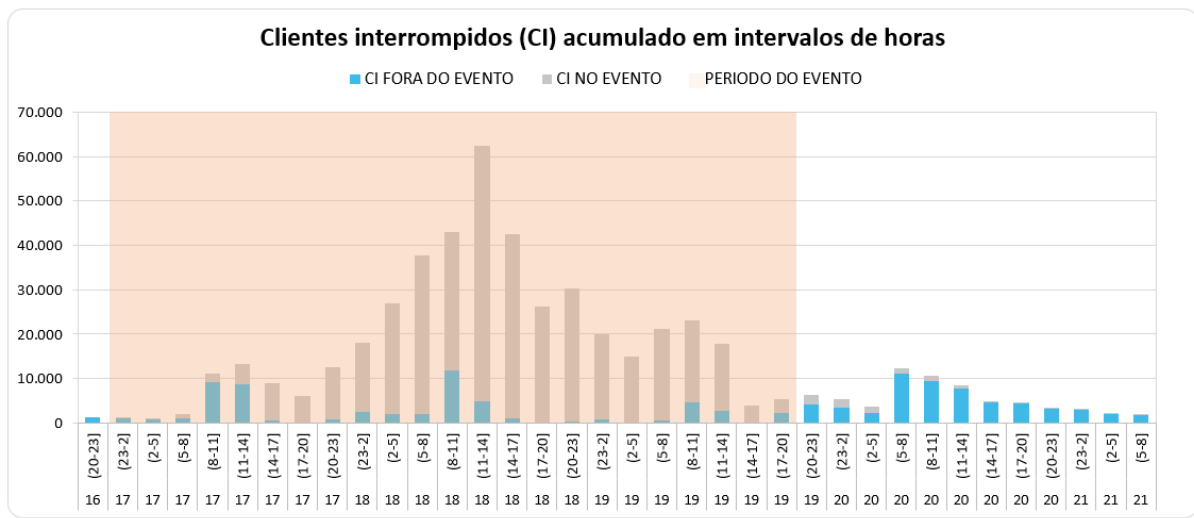
Equipamentos	Quantidade
ET	3790
BF	153
EP	45
RA	37
CT	62
FF	5
DJ	14
CA	2
CR	16
SA	4
CF	8
RM	16
PM	4
IP	2
<b>Total Geral</b>	<b>4158</b>

O ANEXO I deste documento apresenta, na íntegra, a relação destas interrupções.

## 4.2 Clientes afetados e impactos globais

Em análise ao número de clientes interrompidos – CI na área de concessão da ENEL SP, a figura abaixo apresenta a atipicidade vivenciada entre os dias 17 e 19 de maio de 2022, data esta que, conforme laudo meteorológico emitido por empresa especializada, a referida concessão passou por um período de condições climáticas de extrema severidade.

Figura 5 – Clientes interrompidos – CI em intervalos de horas



Na figura acima, as barras em azul representam a quantidade de clientes interrompidos simultaneamente em condições normais de operação, e as barras cinza os clientes interrompidos simultaneamente no período do evento. Destacou-se em laranja o intervalo do evento, para elencar as seguintes situações:

- Nas horas anteriores ao evento 1.190 clientes estavam desligados por diversas causas associadas à operação normal.
- Durante o período do evento, registrou-se um pico máximo de 62.304 clientes desligados, resultantes daqueles que já estavam desligados antes do início do evento e aqueles que ficaram sem energia durante o período do evento.
- O restabelecimento se deu progressivamente de tal forma que após 12 horas do fim do evento aproximadamente 12.361 (do pico de 62.304) clientes permaneciam desligados, o que demonstra o esforço da distribuidora para reestabelecer o serviço no menor tempo possível, em situações de emergência.

Na figura abaixo é apresentada outra visão da quantidade de clientes interrompidos, a qual está associada ao início da ocorrência independentemente do tempo do restabelecimento.

Figura 6 – CI por dia e por Horário

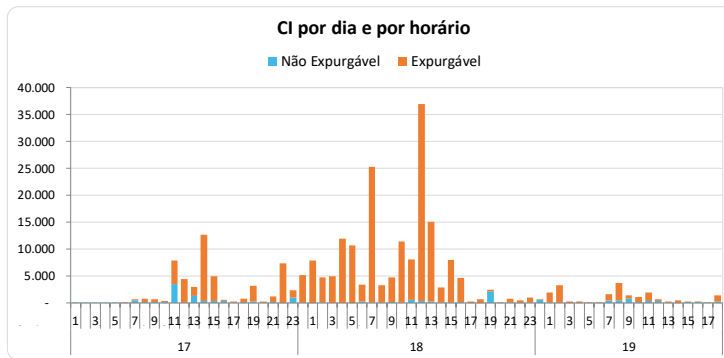


TABELA DE RESULTADOS

DIA_HOR	Não Expurgável	Expurgável
<b>17</b>	<b>9.249</b>	<b>42.870</b>
1	11	
2	4	
3	8	
4	108	
5	2	
6	15	30
7	475	223
8	252	561
9	156	555
10	184	235
11	3.522	4.388
12	53	4.368
13	1.356	1.662
14	389	12.364
15	385	4.588
16	367	268
17	127	181
18	194	602
19	319	2.899
20	106	212
21	165	1.026
22	13	7.393
23	1.038	1.315
<b>18</b>	<b>5.233</b>	<b>170.397</b>
0	57	5.174
1	5	7.887
2	79	4.664
3	-	5.034
4	-	11.996
5	9	10.730
6	280	3.139
7	122	25.183
8	132	3.164
9	243	4.498
10	88	11.355
11	641	7.508
12	371	36.563
13	255	14.840
14	66	2.870
15	94	7.908
16	206	4.425
17	34	284
18	29	733
19	2.208	296
20	33	86
21	116	660
22	24	459
23	141	941
<b>19</b>	<b>4.555</b>	<b>16.030</b>
0	661	78
1	59	1.882
2	67	3.253
3	8	323
4	3	325
5	14	132
6	19	76
7	531	1.101
8	520	3.246
9	819	586
10	159	999
11	402	1.547
12	383	380
13	145	133
14	42	473
15	200	125
16	183	43
17	84	125
18	256	1.203
<b>Total Geral</b>	<b>19.037</b>	<b>229.297</b>

A Figura 6 permite calcular o CI das ocorrências emergenciais associadas ao evento, uma vez que a contabilização é feita uma única vez para cada interrupção (uma ocorrência emergencial pode ter várias interrupções associadas). Em outras palavras, na figura acima um cliente aparecerá uma única vez em um determinado horário, em relação ao início da mesma ocorrência emergencial.

Em termos de Consumidor Hora Interrompido – CHI, a figura 7 apresenta seu comportamento entre os dias 17 e 19 de maio de 2022. Observa-se que, o CHI acumulado expurgável, resultante da somatória das interrupções decorrentes do evento, resultou em um montante de 681.468 CHI.

Figura 7 – CHI por dia e por horário

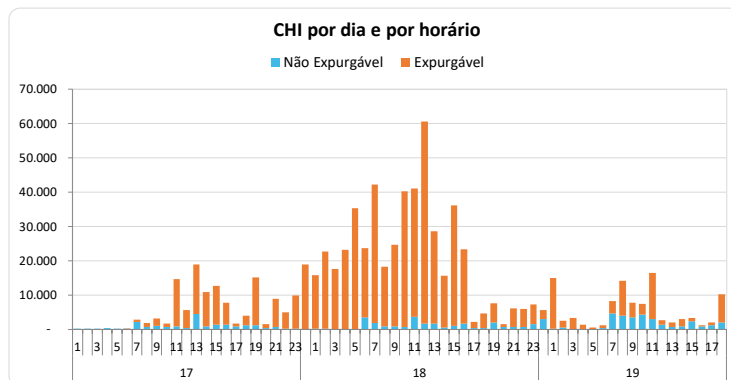


TABELA DE RESULTADOS

DIA_HORA	Não Expurgável	Expurgável
<b>17</b>	<b>18.590</b>	<b>107.498</b>
1	77	
2	18	
3	39	
4	397	
5	23	
6	76	21
7	2.139	715
8	748	1.104
9	917	2.151
10	639	953
11	782	13.793
12	355	5.173
13	4.373	14.489
14	909	9.913
15	1.296	11.417
16	1.324	6.351
17	828	892
18	1.173	2.727
19	1.089	14.094
20	375	1.043
21	669	8.145
22	98	4.855
23	247	9.664
<b>18</b>	<b>23.777</b>	<b>499.133</b>
0	93	18.778
1	151	15.686
2	147	22.600
3	-	17.580
4	-	23.209
5	54	35.197
6	3.393	20.293
7	1.774	40.405
8	757	17.441
9	908	23.731
10	709	39.541
11	3.587	37.456
12	1.607	59.096
13	1.584	27.065
14	436	15.235
15	924	35.165
16	1.654	21.670
17	381	1.842
18	368	4.220
19	1.970	5.531
20	598	904
21	658	5.352
22	613	5.369
23	1.412	5.766
<b>19</b>	<b>32.628</b>	<b>74.837</b>
0	3.006	2.512
1	252	14.772
2	554	1.982
3	45	3.243
4	38	1.267
5	85	384
6	277	833
7	4.613	3.628
8	3.886	10.322
9	3.537	4.141
10	4.205	3.239
11	3.036	13.338
12	1.384	1.287
13	594	1.331
14	823	2.173
15	2.339	965
16	858	351
17	1.146	896
18	1.950	8.172
<b>Total Geral</b>	<b>74.995</b>	<b>681.468</b>

Na figura 7, os valores estão acumulados de acordo com o início da interrupção, o que permite avaliar o horário de maior impacto em termos de abrangência e duração das interrupções. No evento em tela,

a maior quantidade de CHI aconteceu devido às interrupções que iniciaram no período das 12:00h do dia 18/05.

### 4.3 Síntese das informações técnicas do evento

A tabela 7 apresenta uma síntese de informações relevantes a respeito do impacto do evento em tela e das interrupções decorrentes deste.

Tabela 7 – Síntese de informações gerais do evento.

Relatório: ISE 10/2022 – SP	Evento: 10/2022 – SP	Período:	Início (dd/mm/aaaa hh:mm:ss) 17/05/2022 01:00:00	Fim (dd/mm/aaaa hh:mm:ss) 19/05/2022 19:00:00
<b>NOME</b>			<b>INÍCIO</b>	<b>FIM</b>
20220517_COBRADE_TODOS			17/05/2022 01:00	19/05/2022 19:00
<b>ABRANGÊNCIA DO LAUDO METEOROLÓGICO PARA VERIFICAÇÃO DE EXPURGO DE SITUAÇÃO DE EMERGÊNCIA</b>				
Barueri, Cajamar, Carapicuíba, Cotia, Diadema, Embu, Embu-Guaçu, Itapeperica da Serra, Itapeví, Jandira, Juquitiba, Mauá, Osasco, Pirapora do Bom Jesus, Ribeirão Pires, Rio Grande da Serra, Santana de Parnaíba, Santo André, São Bernardo do Campo, São Caetano do Sul, São Lourenço da Serra, São Paulo, Taboão da Serra, Vargem Grande Paulista				

Descrição	Valor
Tempo médio de preparação das equipes durante o período do evento (Minutos)	523,23
Tempo médio de deslocamento das equipes durante o período do evento (Minutos)	44,85
Tempo médio de execução das obras durante o período do evento (Minutos)	131,46
Quantidade de municípios afetados durante o período do evento	24
Quantidade de subestações afetadas durante o período do evento	145
Quantidade de ocorrências emergenciais com interrupção e causas expurgáveis	1186
Data e hora do início da primeira interrupção com causas expurgáveis	17/05/2022 08:08
Data e hora do término da última interrupção com causas expurgáveis	21/05/2022 17:39
Soma dos CHI das interrupções associadas ao evento e causas expurgáveis	681.468
Número de unidades consumidoras atingidas (CI) com causas expurgáveis	229.297
Média da duração das interrupções com causas expurgáveis (Horas) (CHI/CI)	2,97
Duração da interrupção mais longa com causas expurgáveis (Horas)	50,69

## 5 Relato técnico sobre a intervenção realizada para restabelecimento

Em qualquer evento de situação de emergência, a rede de distribuição registra ocorrências emergenciais que podem estar associadas ao meio ambiente (não gerenciáveis) ou relacionadas à operação do sistema (gerenciáveis). Nesse sentido, é importante destacar que, em qualquer situação, a ENEL SP despacha suas equipes de forma eficiente sem distinção da causa raiz, uma vez que o fato gerador somente é confirmado in loco, incluindo as ocorrências sem serviços executados (por exemplo, defeito interno), que podem atrasar o atendimento de ocorrências com desligamentos.

Assim, a fim de agilizar o reestabelecimento do serviço, além das equipes de atendimento de emergência, foram mobilizadas as equipes de combate a perdas, corte/religa, construção de rede, moto atendentes, técnicos do sistema elétrico e grande equipe de backoffice. Neste cenário, durante o período do evento, foram totalizados 4.881 atendimentos realizados por 831 equipes.

Adiante serão apresentadas, com maior nível de detalhes, as ações adotadas pela distribuidora.

### 5.1 Contingente de técnicos utilizados nos serviços e tempos de atendimento

Dentro da gestão da empresa destaca-se que, 831 equipes trabalharam no atendimento de 4.158 ocorrências emergenciais iniciadas no período do evento. No total foram executados 4.881 atendimentos pelas equipes de campo, sendo que para o atendimento de algumas ocorrências fez-se necessária a alocação de mais de uma equipe. As Figuras abaixo ilustram a quantidade de ocorrências emergenciais e a quantidade de atendimentos realizados hora a hora no evento entre os dias 17 e 19 de maio de 2022.

Figura 8 – Ocorrências emergenciais no período do evento.

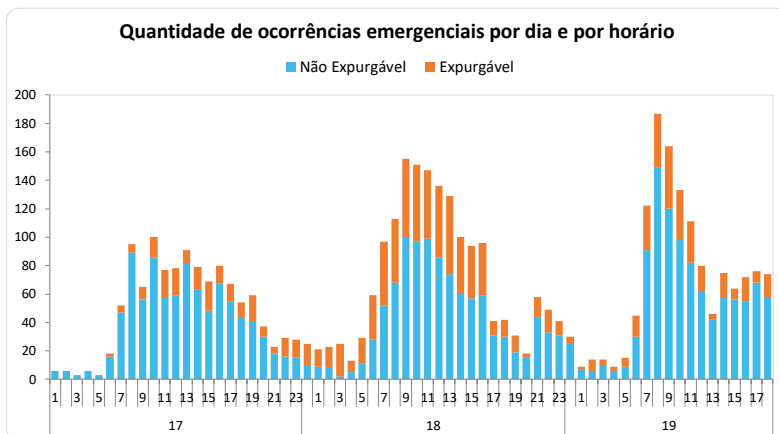


TABELA DE RESULTADOS

DIA_HORA	Não Expurgável	Expurgável
<b>17</b>	<b>912</b>	<b>213</b>
1	6	
2	6	
3	3	
4	6	
5	3	
6	16	2
7	47	5
8	89	6
9	56	9
10	86	14
11	58	19
12	59	19
13	81	10
14	63	16
15	48	21
16	67	13
17	55	12
18	43	11
19	41	18
20	30	7
21	18	5
22	16	13
23	15	13
<b>18</b>	<b>1028</b>	<b>665</b>
0	10	15
1	9	12
2	8	15
3	2	23
4	5	8
5	11	18
6	28	31
7	52	45
8	68	45
9	100	55
10	97	54
11	99	48
12	86	50
13	74	55
14	60	40
15	57	37
16	59	37
17	31	10
18	30	12
19	19	12
20	15	3
21	44	14
22	33	16
23	31	10
<b>19</b>	<b>1032</b>	<b>308</b>
0	25	5
1	7	2
2	6	8
3	10	4
4	6	3
5	9	6
6	30	15
7	91	31
8	149	38
9	120	44
10	98	35
11	82	29
12	62	18
13	42	4
14	58	17
15	56	8
16	55	17
17	68	8
18	58	16
<b>Total Geral</b>	<b>2972</b>	<b>1186</b>



Figura 9 – Atendimentos realizados pelas equipes no período do evento.

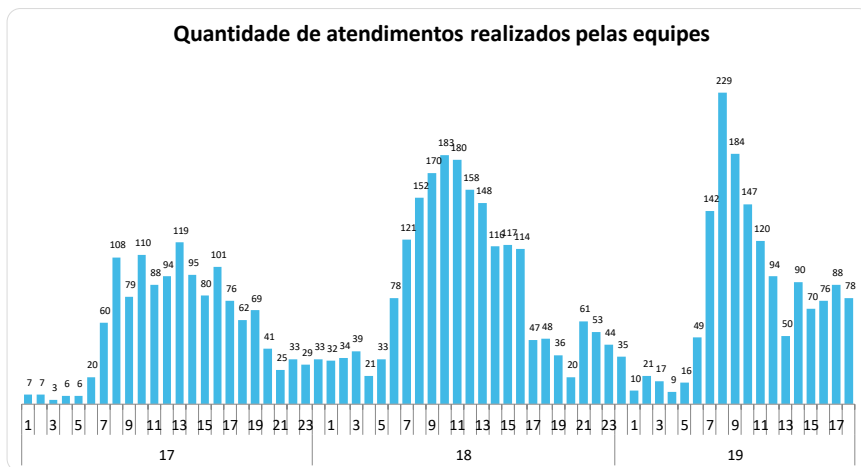


TABELA DE RESULTADOS

DIA_HORA	Atendimentos
<b>17</b>	<b>1.318</b>
1	7
2	7
3	3
4	6
5	6
6	20
7	60
8	108
9	79
10	110
11	88
12	94
13	119
14	95
15	80
16	101
17	76
18	62
19	69
20	41
21	25
22	33
23	29
<b>18</b>	<b>2.038</b>
0	33
1	32
2	34
3	39
4	21
5	33
6	78
7	121
8	152
9	170
10	183
11	180
12	158
13	148
14	116
15	117
16	114
17	47
18	48
19	36
20	20
21	61
22	53
23	44
<b>19</b>	<b>1.525</b>
0	35
1	10
2	21
3	17
4	9
5	16
6	49
7	142
8	229
9	184
10	147
11	120
12	94
13	50
14	90
15	70
16	76
17	88
18	78
<b>Total Geral</b>	<b>4.881</b>

## 5.2 Tempos médios de atendimento

Apresenta-se na figura 10, informações a respeito dos tempos médios de atendimento das equipes de campo durante a vivência do evento em tela, incluindo as ocorrências classificadas como situação de emergência.

Figura 10 – Tempos de atendimento registrados no período do evento.

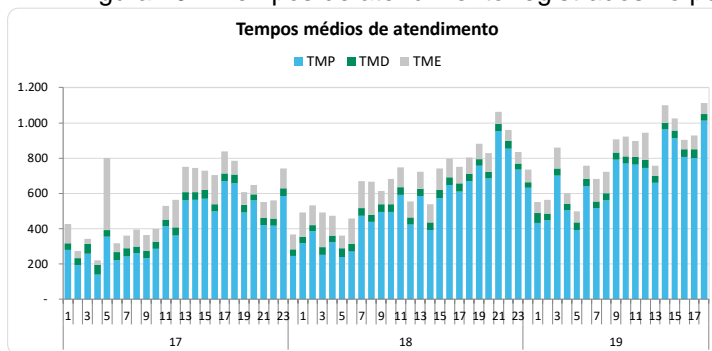


TABELA DE RESULTADOS			
DIA_HORA	TMP	TMD	TME
<b>=17</b>			
1	281,49	35,83	107,99
2	191,77	40,50	42,33
3	259,66	55,00	28,55
4	139,38	56,33	25,23
5	354,63	38,67	406,67
6	221,13	45,39	50,67
7	241,21	46,87	72,81
8	260,68	36,45	96,94
9	234,23	38,92	91,97
10	285,39	41,43	70,22
11	414,17	36,30	78,65
12	362,42	45,76	156,85
13	559,85	46,21	144,82
14	564,87	43,75	134,59
15	569,55	50,03	108,30
16	499,23	40,14	165,60
17	668,27	43,61	124,90
18	658,53	47,30	80,04
19	492,51	44,32	69,71
20	561,76	32,89	53,43
21	421,43	37,91	91,68
22	415,80	42,28	101,80
23	586,69	42,54	111,70
<b>=18</b>			
0	245,50	36,48	86,03
1	317,65	36,52	136,44
2	385,50	35,30	111,21
3	252,02	44,72	196,18
4	324,96	35,85	114,01
5	239,28	50,34	71,12
6	270,45	42,46	146,20
7	474,47	43,59	152,31
8	438,83	39,42	187,96
9	496,33	41,39	75,86
10	495,45	43,77	142,30
11	591,44	42,96	114,30
12	423,35	41,31	88,75
13	585,08	41,92	94,80
14	391,55	44,01	103,02
15	573,98	45,49	121,49
16	648,40	43,40	106,20
17	609,01	47,51	95,79
18	669,40	42,29	91,57
19	758,57	36,26	85,64
20	684,85	36,89	105,92
21	953,00	40,47	69,75
22	852,63	44,61	62,72
23	734,07	35,00	66,61
<b>=19</b>			
0	630,88	33,40	72,34
1	433,77	54,11	64,05
2	447,91	37,93	77,41
3	702,15	38,43	117,93
4	504,78	38,11	56,87
5	390,72	45,27	63,74
6	640,15	42,02	75,30
7	516,23	36,98	128,48
8	561,10	39,94	120,19
9	790,98	39,98	76,34
10	768,30	42,92	110,64
11	764,12	41,91	89,96
12	745,70	44,23	152,84
13	660,24	39,35	56,68
14	961,39	39,59	98,42
15	914,09	42,80	67,26
16	806,92	42,63	55,23
17	801,52	48,39	79,98
18	1011,93	39,45	61,51
<b>Total Geral</b>	<b>568,80</b>	<b>41,91</b>	<b>104,62</b>

Conforme mostrado nas figuras acima, o aumento de ocorrências no período do evento também trouxe um aumento nas parcelas dos tempos médios de atendimento (preparo deslocamento e execução). Note-se ainda que, a parcela mais impactada foi o tempo médio de preparo (TMP), em função da quantidade de ocorrências que ficaram em tempo de espera.

## 6 Evidências do evento

Seguem no subitem abaixo as matérias jornalísticas que evidenciam a severidade e abrangência do evento relatado.

### 6.1 Matérias jornalísticas

Apresenta-se abaixo diversas reportagens a respeito do evento ocorrido entre os dias 17 e 19 de maio de 2022.

## Tempestade subtropical Yakecan passa pela costa de São Paulo

Forte ressaca é esperada nas praias do Rio de Janeiro e do litoral de São Paulo, com ondas de até 4 metros

19 mai 2022 - 04h26 (atualizado às 07h26) [Ver comentários](#)

Ouvir texto ▶ 0:00

SHARE THIS ARTICLE WITH THOSE WHO HAVE READING OR VISION DIFFICULTIES [#aud.inclusion](#) audimo



Satélite GOES-16 - Canal 13 - 2022-05-19 05:20:00Z

A [tempestade subtropical Yakecan](#) avançou sobre o mar em direção ao litoral de [São Paulo](#) e no decorrer desta quinta-feira, 19 de maio, desloca-se para alto-mar afastando-se cada vez do Brasil.

O sistema perdeu força, em relação ao observado no litoral do [Rio Grande do Sul](#) e de [Santa Catarina](#), mesmo ainda pode provocar rajadas de vento entre 60 km/h e 90 km/h no litoral de São Paulo e do [Rio de Janeiro](#).

Fonte: G1

Link: <https://www.terra.com.br/noticias/climatempo/tempestade-subtropical-yakecan-passa-pela-costa-de-sao-paulo,8172b98c5d4e0a7c9400b47ff82625c7r3q2ov8f.html>

ACCESSIBILIDADE 

# GAZETA DE S. PAULO

20 de Julho de 2022 - 16:34

EDIÇÕES  BUSCAR

SEM LUZ

## Moradores relatam falta de energia em bairros de São Paulo e do ABC

Em nota a Enel afirmou que "a forte ventania registrada desde a madrugada desta quarta (18) afetou o fornecimento de energia para alguns clientes"

Moradores de seis bairros da capital paulista e do ABC registraram queda de energia na manhã desta quarta-feira (18). Alguns continuavam sem energia nesta tarde.

Em nota a Enel afirmou à reportagem que "a forte ventania registrada desde a madrugada desta quarta (18) afetou o fornecimento de energia para alguns clientes da área de concessão da distribuidora".

A Folha recebeu relatos de falta de energia em diversas regiões de São Paulo. Na zona leste, moradores de Artur Alvim afirmam que estão às escuras. No centro, houve relato de falta de luz na Bela Vista e na Aclimação.

Também foram registrados faróis desligados em Perdizes, na zona oeste.

No ABC, moradores de Santo André contaram que ocorreram três quedas de energia durante a manhã, mas que o serviço logo foi retomado.

Nas redes sociais, houve reclamações de usuários de diversos bairros de São Paulo e de cidades vizinhas, como Osasco, inclusive com menções diretas à conta oficial da distribuidora.

Segundo a Enel, a força dos ventos derrubou galhos e árvores inteiras sobre a rede elétrica em alguns pontos.

Fonte: Diário Grande ABC

Link: <https://www.gazetasp.com.br/estado/moradores-relatam-falta-de-energia-em-bairros-de-sao-paulo-e-do-abc/1109962/>

## ANEXO I - Relação de ocorrências emergências expurgáveis

Tabela 8 – Tabela Resumo do evento.

Relatório: ISE 10/2022 – SP	Evento: 10/2022 – SP	Período:	Início (dd/mm/aaaa hh:mm:ss) 17/05/2022 01:00:00	Fim (dd/mm/aaaa hh:mm:ss) 19/05/2022 19:00:00
<b>NOME</b>		<b>INÍCIO</b>		<b>FIM</b>
20220517_COBRADE_TODOS		17/05/2022 01:00		19/05/2022 19:00
<b>ABRANGÊNCIA DO LAUDO METEOROLÓGICO PARA VERIFICAÇÃO DE EXPURGO DE SITUAÇÃO DE EMERGÊNCIA</b>				
Barueri, Cajamar, Carapicuíba, Cotia, Diadema, Embu, Embu-Guaçu, Itapeperica da Serra, Itapeví, Jandira, Juquitiba, Mauá, Osasco, Pirapora do Bom Jesus, Ribeirão Pires, Rio Grande da Serra, Santana de Parnaíba, Santo André, São Bernardo do Campo, São Caetano do Sul, São Lourenço da Serra, São Paulo, Taboão da Serra, Vargem Grande Paulista				

Segue abaixo a tabela resumo relativo às interrupções expurgadas por Situação de Emergência para o período do evento supracitado, bem como o limite de CHI da Distribuidora.

Tabela 9 – Tabela Resumo das interrupções versus limite CHI.

<b>RESUMO</b>		
<b>OCORRÊNCIAS</b>	<b>Total CHI</b>	<b>Total CI</b>
1186	681.468	229.297

Segue ainda a relação, na íntegra, a lista de interrupções com o devido detalhamento das informações.

## ANEXO I – Detalhamento das Interrupções Expurgadas.

ITEM	AGENTE	MÊS	ANO	CONJUNTO_ANEEL	ALIMENTADOR	SUBESTACAO	ORDEM	COD_TIPO	COD_PARCELA	DATA_HORA_INICIO	DATA_HORA_FIM	FATO_GERADOR	TENSAO	CI	CLIENTES_CONJUNTO	CHI
1	390	5	2022	15822	TSE 0109	TSE	10245263-1	1	3	17/05/2022 08:08:20	17/05/2022 12:54:00	Interna - Nao Programada - Meio ambiente - Arvore ou Vegetacao	13800	67	120025	318,99
2	390	5	2022	12913	GUA 0109	GUA	10297632-1	1	3	17/05/2022 08:33:00	17/05/2022 09:33:00	Interna - Nao Programada - Meio ambiente - Vento	13800	396	27247	396,00
3	390	5	2022	12950	OSA 0112	OSA	10245364-1	1	3	17/05/2022 08:43:45	17/05/2022 10:50:57	Interna - Nao Programada - Meio ambiente - Vento	240	4	46203	8,48
4	390	5	2022	12947	NAC 0105	NAC	10245369-1	1	3	17/05/2022 08:44:46	18/05/2022 02:48:28	Interna - Nao Programada - Meio ambiente - Arvore ou Vegetacao	240	2	109739	36,12
5	390	5	2022	12968	RGR 0102	RGR	10245436-1	1	3	17/05/2022 09:01:13	17/05/2022 11:28:53	Interna - Nao Programada - Meio ambiente - Vento	13800	140	41705	344,56
6	390	5	2022	12983	TIR 0104	TIR	10297244-1	1	3	17/05/2022 09:02:00	17/05/2022 13:29:00	Interna - Nao Programada - Meio ambiente - Vento	240	3	124359	13,35
7	390	5	2022	12907	EGU 0103	EGU	10245456-1	1	3	17/05/2022 09:06:12	17/05/2022 11:16:00	Interna - Nao Programada - Meio ambiente - Arvore ou Vegetacao	13800	90	20703	194,70
8	390	5	2022	15822	TSE 0108	TSE	10245469-1	1	3	17/05/2022 09:08:58	17/05/2022 17:58:30	Interna - Nao Programada - Meio ambiente - Vento	13800	106	120025	935,51
9	390	5	2022	12968	BAT 0105	BAT	10245511-1	1	3	17/05/2022 09:25:00	17/05/2022 12:55:00	Interna - Nao Programada - Meio ambiente - Vento	240	4	41705	14,00
10	390	5	2022	12959	PIP 0104	PIP	10245536-1	1	3	17/05/2022 09:33:02	17/05/2022 16:54:29	Interna - Nao Programada - Meio ambiente - Arvore ou Vegetacao	240	1	28405	7,36
11	390	5	2022	12981	TMO 0105	TMO	10246010-1	1	3	17/05/2022 09:56:34	17/05/2022 12:58:49	Interna - Nao Programada - Meio ambiente - Vento	13800	209	49593	634,84
12	390	5	2022	12843	BFU 0115	BFU	10245629-1	1	3	17/05/2022 10:01:00	18/05/2022 11:39:25	Interna - Nao Programada - Meio ambiente - Vento	240	1	46788	25,64
13	390	5	2022	16585	MBE 0114	MBE	10245633-1	1	3	17/05/2022 10:01:34	17/05/2022 13:06:16	Interna - Nao Programada - Meio ambiente - Vento	240	13	115651	40,02
14	390	5	2022	16579	GUM 0110	GUM	10245674-1	1	3	17/05/2022 10:09:40	18/05/2022 11:12:46	Interna - Nao Programada - Meio ambiente - Vento	240	1	79393	25,05
15	390	5	2022	15831	LUB 0111	LUB	10245684-1	1	3	17/05/2022 10:11:22	17/05/2022 16:41:02	Interna - Nao Programada - Meio ambiente - Descarga Atmosferica	240	5	97453	32,47
16	390	5	2022	16588	PPU 0106	PPU	10245713-1	1	3	17/05/2022 10:17:57	18/05/2022 11:09:02	Interna - Nao Programada - Meio ambiente - Arvore ou Vegetacao	240	1	52093	24,85
17	390	5	2022	12966	RPI 0104	RPI	10245767-1	1	3	17/05/2022 10:34:08	17/05/2022 12:25:00	Interna - Nao Programada - Meio ambiente - Vento	13800	31	67990	57,28
18	390	5	2022	12877	CRA 0107	CRA	10249172-1	1	3	17/05/2022 10:40:17	18/05/2022 02:28:25	Interna - Nao Programada - Meio ambiente - Vento	240	1	86010	15,80
19	390	5	2022	12948	NMU 0103	NMU	10245836-1	1	3	17/05/2022 10:46:05	17/05/2022 15:04:48	Interna - Nao Programada - Meio ambiente - Arvore ou Vegetacao	240	1	15470	4,31
20	390	5	2022	12843	BFU 0104	BFU	10298057-1	1	3	17/05/2022 10:47:00	17/05/2022 20:20:00	Interna - Nao Programada - Meio ambiente - Vento	13800	54	46788	515,70
21	390	5	2022	12868	CAA 0107	CAA	10245852-1	1	3	17/05/2022 10:49:41	17/05/2022 12:49:34	Interna - Nao Programada - Meio ambiente - Arvore ou Vegetacao	240	1	54583	2,00
22	390	5	2022	15816	ESP 0103	ESP	10245854-1	1	3	17/05/2022 10:50:14	17/05/2022 13:28:36	Interna - Nao Programada - Meio ambiente - Arvore ou Vegetacao	13800	1	37017	2,64
23	390	5	2022	12976	SIL 0107	SIL	10297787-1	1	3	17/05/2022 11:01:00	18/05/2022 15:31:00	Interna - Nao Programada - Meio ambiente - Vento	240	5	52156	142,50
24	390	5	2022	12960	PRI 0107	PRI	10298574-1	1	3	17/05/2022 11:03:00	17/05/2022 16:00:00	Interna - Nao Programada - Meio ambiente - Vento	240	1	72389	4,95
25	390	5	2022	16597	BAT 0102	BAT	10245921-1	1	3	17/05/2022 11:03:50	17/05/2022 20:17:21	Interna - Nao Programada - Meio ambiente - Vento	13800	648	31248	5977,98
26	390	5	2022	12835	ANC 0104	ANC	10245922-1	1	3	17/05/2022 11:03:51	18/05/2022 11:00:39	Interna - Nao Programada - Meio ambiente - Vento	240	1	48447	23,95



27	390	5	2022	12909	GCA 0103	GCA	10245933-1	1	3	17/05/2022 11:05:02	18/05/2022 14:10:00	Interna - Nao Programada - Meio ambiente - Vento	240	2	18955	54,17
28	390	5	2022	16593	VAR 0115	VAR	10245939-1	1	3	17/05/2022 11:05:54	17/05/2022 16:29:21	Interna - Nao Programada - Meio ambiente - Vento	240	2	108765	10,78
29	390	5	2022	12952	PRE 0105	PRE	10245988-1	1	3	17/05/2022 11:17:19	17/05/2022 19:20:50	Interna - Nao Programada - Meio ambiente - Arvore ou Vegetacao	13800	4	39685	32,23
30	390	5	2022	12900	CUP 0113	CUP	10298306-1	1	3	17/05/2022 11:20:00	18/05/2022 12:46:00	Interna - Nao Programada - Meio ambiente - Vento	240	2	107753	50,87
31	390	5	2022	16572	BRU 0103	BRU	10246035-1	1	3	17/05/2022 11:26:12	17/05/2022 17:28:19	Interna - Nao Programada - Meio ambiente - Arvore ou Vegetacao	13800	10	53858	60,35
32	390	5	2022	15816	ESP 0110	ESP	10246054-1	1	3	17/05/2022 11:30:32	17/05/2022 15:13:06	Interna - Nao Programada - Meio ambiente - Arvore ou Vegetacao	13800	29	37017	107,57
33	390	5	2022	16585	MBE 0105	MBE	10246220-1	1	3	17/05/2022 11:45:54	17/05/2022 16:58:14	Interna - Nao Programada - Meio ambiente - Vento	13800	221	115651	1150,43
34	390	5	2022	12874	CAP 0110	CAP	10246141-1	1	3	17/05/2022 11:47:11	17/05/2022 13:11:30	Interna - Nao Programada - Meio ambiente - Arvore ou Vegetacao	240	2	43577	2,81
35	390	5	2022	15822	TSE 0105	TSE	10246389-1	1	3	17/05/2022 12:00:00	17/05/2022 13:31:26	Interna - Nao Programada - Meio ambiente - Vento	13800	323	120025	492,22
36	390	5	2022	16579	GUM 0113	GUM	10246211-1	1	3	17/05/2022 12:02:10	17/05/2022 23:10:00	Interna - Nao Programada - Meio ambiente - Arvore ou Vegetacao	240	2	79393	22,26
37	390	5	2022	15834	ITP 0102	ITP	10246212-1	1	3	17/05/2022 12:02:16	17/05/2022 16:54:43	Interna - Nao Programada - Meio ambiente - Arvore ou Vegetacao	13800	14	61080	68,24
38	390	5	2022	15834	ITP 0108	ITP	10246213-1	1	3	17/05/2022 12:02:29	17/05/2022 15:42:16	Interna - Nao Programada - Meio ambiente - Arvore ou Vegetacao	240	3	61080	10,99
39	390	5	2022	12960	PRI 0109	PRI	10247203-1	1	3	17/05/2022 12:03:31	17/05/2022 15:44:51	Interna - Nao Programada - Meio ambiente - Vento	13800	440	72389	1623,11
40	390	5	2022	12976	SIL 0103	SIL	10248628-1	1	3	17/05/2022 12:05:38	18/05/2022 10:56:41	Interna - Nao Programada - Meio ambiente - Arvore ou Vegetacao	13800	48	52156	1096,84
41	390	5	2022	16577	CLE 0112	CLE	10246294-1	1	3	17/05/2022 12:19:08	17/05/2022 14:17:14	Interna - Nao Programada - Meio ambiente - Vento	240	1	27051	1,97
42	390	5	2022	15827	MAZ 0104	MAZ	10246299-1	1	3	17/05/2022 12:20:37	17/05/2022 13:44:16	Interna - Nao Programada - Meio ambiente - Arvore ou Vegetacao	13800	62	151502	86,44
43	390	5	2022	15827	MAZ 0115	MAZ	10298945-1	1	3	17/05/2022 12:28:00	17/05/2022 22:02:48	Interna - Nao Programada - Meio ambiente - Vento	240	1	151502	9,58
44	390	5	2022	12991	VEM 0102	VEM	10246361-1	1	3	17/05/2022 12:34:37	17/05/2022 20:17:46	Interna - Nao Programada - Meio ambiente - Vento	13800	87	73448	671,57
45	390	5	2022	12887	CLA 0102	CLA	10246372-1	1	3	17/05/2022 12:36:21	17/05/2022 16:01:44	Interna - Nao Programada - Meio ambiente - Vento	240	3	54321	10,27
46	390	5	2022	12912	GNA 0113	GNA	10246381-1	1	3	17/05/2022 12:37:34	17/05/2022 16:37:14	Interna - Nao Programada - Meio ambiente - Vento	240	6	90437	23,97
47	390	5	2022	12911	GIU 0114	GIU	10246403-1	1	3	17/05/2022 12:43:38	17/05/2022 22:18:29	Interna - Nao Programada - Meio ambiente - Vento	240	1	21904	9,58
48	390	5	2022	16571	ALV 0104	ALV	10246406-1	1	3	17/05/2022 12:43:56	17/05/2022 16:33:00	Interna - Nao Programada - Meio ambiente - Arvore ou Vegetacao	13800	35	73638	133,62
49	390	5	2022	12983	TIR 0111	TIR	10298178-1	1	3	17/05/2022 12:50:00	17/05/2022 18:00:00	Interna - Nao Programada - Meio ambiente - Arvore ou Vegetacao	240	1	124359	5,17
50	390	5	2022	12907	EGU 0105	EGU	10246446-1	1	3	17/05/2022 12:52:56	17/05/2022 16:39:36	Interna - Nao Programada - Meio ambiente - Arvore ou Vegetacao	13800	14	20703	52,89
51	390	5	2022	12956	PEN 0104	PEN	10246464-1	1	3	17/05/2022 12:56:21	19/05/2022 11:08:05	Interna - Nao Programada - Meio ambiente - Arvore ou Vegetacao	240	2	58693	92,39
52	390	5	2022	12947	NAC 0110	NAC	10246166-1	1	3	17/05/2022 13:07:00	17/05/2022 15:47:20	Interna - Nao Programada - Meio ambiente - Arvore ou Vegetacao	240	79	109739	211,11
53	390	5	2022	15836	GPR 0106	GPR	10246512-1	1	3	17/05/2022 13:07:23	17/05/2022 15:09:30	Interna - Nao Programada - Meio ambiente - Arvore ou Vegetacao	13800	155	79619	315,47
54	390	5	2022	12964	REM 0113	REM	10246519-1	1	3	17/05/2022 13:08:21	17/05/2022 16:45:02	Interna - Nao Programada - Meio ambiente - Arvore ou Vegetacao	13800	33	51319	119,18





55	390	5	2022	12964	REM 0113	REM	10246519-1	1	3	17/05/2022 13:08:21	17/05/2022 14:08:34	Interna - Nao Programada - Meio ambiente - Arvore ou Vegetacao	13800	649	51319	651,34
56	390	5	2022	12964	REM 0113	REM	10246519-1	1	3	17/05/2022 13:08:21	17/05/2022 13:12:21	Interna - Nao Programada - Meio ambiente - Arvore ou Vegetacao	13800	16	51319	1,07
57	390	5	2022	16605	SBC 0106	SBC	10246563-1	1	3	17/05/2022 13:17:48	19/05/2022 10:14:00	Interna - Nao Programada - Meio ambiente - Vento	240	1	72101	44,94
58	390	5	2022	12973	SND 0111	SND	10249103-1	1	3	17/05/2022 13:18:07	18/05/2022 03:55:25	Interna - Nao Programada - Meio ambiente - Vento	13800	202	49426	2953,58
59	390	5	2022	15822	TSE 0105	TSE	10246389-1	1	3	17/05/2022 13:23:50	17/05/2022 13:31:26	Interna - Nao Programada - Meio ambiente - Vento	13800	2858	120025	362,01
60	390	5	2022	15822	TSE 0105	TSE	10246389-1	1	3	17/05/2022 13:23:56	17/05/2022 13:31:26	Interna - Nao Programada - Meio ambiente - Vento	13800	290	120025	36,25
61	390	5	2022	12900	CUP 0106	CUP	10245346-1	1	3	17/05/2022 13:27:00	17/05/2022 17:10:52	Interna - Nao Programada - Meio ambiente - Vento	240	91	107753	339,53
62	390	5	2022	16572	BRU 0105	BRU	10246647-1	1	3	17/05/2022 13:34:26	17/05/2022 16:51:41	Interna - Nao Programada - Meio ambiente - Arvore ou Vegetacao	13800	4	53858	13,15
63	390	5	2022	15833	ITN 0103	ITN	10246688-1	1	3	17/05/2022 13:36:46	17/05/2022 21:26:27	Interna - Nao Programada - Meio ambiente - Arvore ou Vegetacao	13800	51	97108	399,23
64	390	5	2022	15833	ITN 0103	ITN	10246688-1	1	3	17/05/2022 13:36:46	17/05/2022 20:40:21	Interna - Nao Programada - Meio ambiente - Arvore ou Vegetacao	13800	2	97108	14,12
65	390	5	2022	15834	ITP 0112	ITP	10246698-1	1	3	17/05/2022 13:45:15	18/05/2022 13:23:25	Interna - Nao Programada - Meio ambiente - Arvore ou Vegetacao	240	1	61080	23,64
66	390	5	2022	16571	ALV 0114	ALV	10246732-1	1	3	17/05/2022 13:51:51	17/05/2022 15:39:17	Interna - Nao Programada - Meio ambiente - Vento	13800	50	73638	89,53
67	390	5	2022	12927	JOR 0104	JOR	10247931-1	1	3	17/05/2022 13:54:55	17/05/2022 21:40:29	Interna - Nao Programada - Meio ambiente - Arvore ou Vegetacao	13800	28	16120	217,26
68	390	5	2022	15837	EMB 0115	EMB	10246801-1	1	3	17/05/2022 14:03:57	17/05/2022 20:18:24	Interna - Nao Programada - Meio ambiente - Vento	240	29	146375	180,98
69	390	5	2022	16580	ASE 0103	ASE	10247672-1	1	3	17/05/2022 14:08:47	17/05/2022 17:42:44	Interna - Nao Programada - Meio ambiente - Vento	13800	28	74106	99,84
70	390	5	2022	16580	ASE 0103	ASE	10247672-1	1	3	17/05/2022 14:08:47	17/05/2022 17:42:41	Interna - Nao Programada - Meio ambiente - Vento	13800	29	74106	103,39
71	390	5	2022	16581	PAR 0109	PAR	10246883-1	1	3	17/05/2022 14:19:42	17/05/2022 17:25:10	Interna - Nao Programada - Meio ambiente - Arvore ou Vegetacao	13800	17	79410	52,55
72	390	5	2022	12922	ITR 0107	ITR	10246888-1	1	3	17/05/2022 14:24:17	17/05/2022 14:41:33	Interna - Nao Programada - Meio ambiente - Arvore ou Vegetacao	13800	1504	95595	432,82
73	390	5	2022	12922	ITR 0107	ITR	10246888-1	1	3	17/05/2022 14:24:17	17/05/2022 14:40:55	Interna - Nao Programada - Meio ambiente - Arvore ou Vegetacao	13800	1314	95595	364,27
74	390	5	2022	12912	ITR 0107	ITR	10246888-1	1	3	17/05/2022 14:24:17	17/05/2022 14:40:55	Interna - Nao Programada - Meio ambiente - Arvore ou Vegetacao	13800	1	90437	0,28
75	390	5	2022	12960	PRI 0109	PRI	10246890-1	1	3	17/05/2022 14:24:33	17/05/2022 16:23:38	Interna - Nao Programada - Meio ambiente - Vento	240	2	72389	3,97
76	390	5	2022	12902	DIA 0113	DIA	10246961-1	1	3	17/05/2022 14:38:19	17/05/2022 14:42:39	Interna - Nao Programada - Meio ambiente - Vento	13800	1669	60102	120,54
77	390	5	2022	12902	DIA 0103	DIA	10246961-1	1	3	17/05/2022 14:38:19	17/05/2022 14:41:21	Interna - Nao Programada - Meio ambiente - Vento	13800	5230	60102	264,41
78	390	5	2022	15822	TSE 0105	TSE	10247128-1	1	3	17/05/2022 14:38:20	17/05/2022 16:42:01	Interna - Nao Programada - Meio ambiente - Vento	13800	540	120025	1113,15
79	390	5	2022	12928	SLOU 0102	SLO	10246973-1	1	3	17/05/2022 14:40:42	17/05/2022 19:07:27	Interna - Nao Programada - Meio ambiente - Arvore ou Vegetacao	13800	10	18822	44,46
80	390	5	2022	12902	DIA 0113	DIA	10246961-1	1	3	17/05/2022 14:43:41	17/05/2022 16:58:33	Interna - Nao Programada - Meio ambiente - Vento	13800	1488	60102	3344,69
81	390	5	2022	12902	DIA 0113	DIA	10246961-1	1	3	17/05/2022 14:43:41	17/05/2022 18:24:26	Interna - Nao Programada - Meio ambiente - Vento	13800	181	60102	665,93
82	390	5	2022	15823	SAM 0105	SAM	10247050-1	1	3	17/05/2022 14:51:34	18/05/2022 14:20:18	Interna - Nao Programada - Meio ambiente - Vento	240	1	49280	23,48



83	390	5	2022	16592	VGR 2304	VGR	10247222-1	1	3	17/05/2022 14:51:50	17/05/2022 18:20:26	Interna - Nao Programada - Meio ambiente - Arvore ou Vegetacao	240	1	20187	3,48
84	390	5	2022	16586	MON 0111	MON	10247087-1	1	3	17/05/2022 14:57:36	18/05/2022 10:30:10	Interna - Nao Programada - Meio ambiente - Vento	240	1	36132	19,54
85	390	5	2022	15831	LUB 0112	LUB	10247120-1	1	3	17/05/2022 15:03:22	17/05/2022 18:24:24	Interna - Nao Programada - Meio ambiente - Arvore ou Vegetacao	240	17	97453	56,96
86	390	5	2022	15834	ITP 0109	ITP	10247270-1	1	3	17/05/2022 15:04:45	17/05/2022 20:30:16	Interna - Nao Programada - Meio ambiente - Arvore ou Vegetacao	13800	185	61080	1003,68
87	390	5	2022	15834	ITP 0109	ITP	10247270-1	1	3	17/05/2022 15:04:45	18/05/2022 03:30:38	Interna - Nao Programada - Meio ambiente - Arvore ou Vegetacao	13800	11	61080	136,75
88	390	5	2022	16576	CPI 0112	CPI	10247156-1	1	3	17/05/2022 15:09:47	18/05/2022 10:12:04	Interna - Nao Programada - Meio ambiente - Arvore ou Vegetacao	240	1	84094	19,04
89	390	5	2022	12956	PEN 0113	PEN	10247177-1	1	3	17/05/2022 15:13:26	17/05/2022 17:45:00	Interna - Nao Programada - Meio ambiente - Arvore ou Vegetacao	13800	458	58693	1156,96
90	390	5	2022	15834	ITP 0102	ITP	10246212-1	1	3	17/05/2022 15:15:40	17/05/2022 16:20:48	Interna - Nao Programada - Meio ambiente - Arvore ou Vegetacao	13800	58	61080	62,96
91	390	5	2022	15842	BAV 0104	BAV	10247292-1	1	3	17/05/2022 15:20:55	17/05/2022 17:15:48	Interna - Nao Programada - Meio ambiente - Arvore ou Vegetacao	13800	372	66860	712,28
92	390	5	2022	12895	COG 0105	COG	10297652-1	1	3	17/05/2022 15:22:00	17/05/2022 22:19:00	Interna - Nao Programada - Meio ambiente - Vento	240	166	56485	1153,70
93	390	5	2022	15818	VFO 0114	VFO	10247238-1	1	3	17/05/2022 15:24:24	18/05/2022 09:52:39	Interna - Nao Programada - Meio ambiente - Vento	240	1	69961	18,47
94	390	5	2022	12838	AUT 0108	AUT	10247275-1	1	3	17/05/2022 15:32:14	18/05/2022 13:20:10	Interna - Nao Programada - Meio ambiente - Vento	240	1	70513	21,80
95	390	5	2022	16578	COT 0111	COT	10247320-1	1	3	17/05/2022 15:39:42	18/05/2022 14:05:01	Interna - Nao Programada - Meio ambiente - Arvore ou Vegetacao	240	1	42232	22,42
96	390	5	2022	13000	VIT 0111	VIT	10297181-1	1	3	17/05/2022 15:41:00	18/05/2022 10:21:00	Interna - Nao Programada - Meio ambiente - Vento	240	2	101763	37,33
97	390	5	2022	15842	BAV 0106	BAV	10247357-1	1	3	17/05/2022 15:48:36	17/05/2022 19:45:28	Interna - Nao Programada - Meio ambiente - Arvore ou Vegetacao	240	4	66860	15,79
98	390	5	2022	16585	MBE 0105	MBE	10246220-1	1	3	17/05/2022 15:49:26	17/05/2022 16:58:35	Interna - Nao Programada - Meio ambiente - Vento	13800	2039	115651	2349,95
99	390	5	2022	15815	GER 0104	GER	10297109-1	1	3	17/05/2022 15:49:50	17/05/2022 20:30:00	Interna - Nao Programada - Meio ambiente - Arvore ou Vegetacao	13800	225	68091	1050,63
100	390	5	2022	12900	CUP 0103	CUP	10247890-1	1	3	17/05/2022 15:51:47	17/05/2022 18:57:40	Interna - Nao Programada - Meio ambiente - Vento	13800	808	107753	2503,23
101	390	5	2022	12956	PEN 0114	PEN	10247375-1	1	3	17/05/2022 15:52:19	19/05/2022 11:43:28	Interna - Nao Programada - Meio ambiente - Arvore ou Vegetacao	240	1	58693	43,85
102	390	5	2022	12900	CUP 0109	CUP	10246193-1	1	3	17/05/2022 15:58:00	17/05/2022 16:39:05	Interna - Nao Programada - Meio ambiente - Vento	240	1	107753	0,68
103	390	5	2022	13000	VIT 0106	VIT	10247411-1	1	3	17/05/2022 15:58:23	18/05/2022 13:09:50	Interna - Nao Programada - Meio ambiente - Vento	240	3	101763	63,57
104	390	5	2022	12830	AME 0106	AME	10247414-1	1	3	17/05/2022 15:58:32	18/05/2022 18:43:44	Interna - Nao Programada - Meio ambiente - Vento	240	3	60736	80,26
105	390	5	2022	12926	JCI 0108	JCI	10247423-1	1	3	17/05/2022 16:00:34	18/05/2022 15:01:21	Interna - Nao Programada - Meio ambiente - Vento	240	1	45886	23,01
106	390	5	2022	12833	ANA 0110	ANA	10297510-1	1	3	17/05/2022 16:04:00	17/05/2022 19:04:00	Interna - Nao Programada - Meio ambiente - Vento	240	1	17349	3,00
107	390	5	2022	13000	VIT 0103	VIT	10298638-1	1	3	17/05/2022 16:08:00	19/05/2022 15:28:54	Interna - Nao Programada - Meio ambiente - Arvore ou Vegetacao	13800	58	101763	2746,20
108	390	5	2022	16605	SBC 0114	SBC	10247474-1	1	3	17/05/2022 16:08:53	18/05/2022 02:20:39	Interna - Nao Programada - Meio ambiente - Arvore ou Vegetacao	13800	2	72101	20,39
109	390	5	2022	16587	PAR 0109	PAR	10247513-1	1	3	17/05/2022 16:15:42	18/05/2022 09:07:20	Interna - Nao Programada - Meio ambiente - Arvore ou Vegetacao	240	1	27940	16,86
110	390	5	2022	15814	JAG 0108	JAG	10247545-1	1	3	17/05/2022 16:20:46	18/05/2022 12:13:52	Interna - Nao Programada - Meio ambiente - Arvore ou Vegetacao	240	3	22224	59,66



111	390	5	2022	12952	PRE 0108	PRE	10247562-1	1	3	17/05/2022 16:23:39	17/05/2022 22:10:01	Interna - Nao Programada - Meio ambiente - Arvore ou Vegetacao	13800	13	39685	75,05
112	390	5	2022	12952	PRE 0108	PRE	10247562-1	1	3	17/05/2022 16:23:39	17/05/2022 22:10:22	Interna - Nao Programada - Meio ambiente - Arvore ou Vegetacao	13800	4	39685	23,11
113	390	5	2022	16595	ALP 0110	ALP	10247578-1	1	3	17/05/2022 16:27:15	17/05/2022 21:40:43	Interna - Nao Programada - Meio ambiente - Vento	13800	1	29034	5,22
114	390	5	2022	16595	ALP 0110	ALP	10247578-1	1	3	17/05/2022 16:27:15	17/05/2022 21:40:12	Interna - Nao Programada - Meio ambiente - Vento	13800	19	29034	99,10
115	390	5	2022	16592	VGR 2304	VGR	10247222-1	1	3	17/05/2022 16:29:24	17/05/2022 18:20:13	Interna - Nao Programada - Meio ambiente - Arvore ou Vegetacao	240	21	20187	38,79
116	390	5	2022	16599	GVI 0103	GVI	10247587-1	1	3	17/05/2022 16:29:28	17/05/2022 21:47:43	Interna - Nao Programada - Meio ambiente - Arvore ou Vegetacao	240	1	92383	5,30
117	390	5	2022	12874	CAP 0105	CAP	10298364-1	1	3	17/05/2022 16:34:00	18/05/2022 14:03:00	Interna - Nao Programada - Meio ambiente - Vento	240	6	43577	128,90
118	390	5	2022	12952	PRE 0105	PRE	10245988-1	1	3	17/05/2022 16:50:48	17/05/2022 19:20:50	Interna - Nao Programada - Meio ambiente - Arvore ou Vegetacao	13800	9	39685	22,50
119	390	5	2022	12902	DIA 0111	DIA	10297719-1	1	3	17/05/2022 16:59:00	18/05/2022 13:08:00	Interna - Nao Programada - Meio ambiente - Arvore ou Vegetacao	13800	156	60102	3143,40
120	390	5	2022	12966	RPI 0105	RPI	10247724-1	1	3	17/05/2022 17:00:47	17/05/2022 21:37:11	Interna - Nao Programada - Meio ambiente - Vento	240	3	67990	13,82
121	390	5	2022	15834	ITP 0102	ITP	10247785-1	1	3	17/05/2022 17:10:24	17/05/2022 19:15:02	Interna - Nao Programada - Meio ambiente - Arvore ou Vegetacao	240	1	61080	2,08
122	390	5	2022	15837	EMB 0114	EMB	10247791-1	1	3	17/05/2022 17:12:05	18/05/2022 08:24:54	Interna - Nao Programada - Meio ambiente - Arvore ou Vegetacao	240	1	146375	15,21
123	390	5	2022	15833	ITN 0111	ITN	10248200-1	1	3	17/05/2022 17:20:57	17/05/2022 21:50:26	Interna - Nao Programada - Meio ambiente - Vento	13800	151	97108	678,20
124	390	5	2022	12971	SMA 0109	SMA	10247841-1	1	3	17/05/2022 17:24:28	18/05/2022 08:28:03	Interna - Nao Programada - Meio ambiente - Vento	13800	2	95623	30,12
125	390	5	2022	15839	CTA 0111	CTA	10247855-1	1	3	17/05/2022 17:28:38	17/05/2022 19:45:11	Interna - Nao Programada - Meio ambiente - Arvore ou Vegetacao	13800	9	45057	20,48
126	390	5	2022	16580	ASE 0103	ASE	10247672-1	1	3	17/05/2022 17:34:47	17/05/2022 17:42:44	Interna - Nao Programada - Meio ambiente - Vento	13800	3	74106	0,40
127	390	5	2022	12900	CUP 0103	CUP	10247890-1	1	3	17/05/2022 17:35:42	17/05/2022 18:57:03	Interna - Nao Programada - Meio ambiente - Vento	13800	253	107753	343,03
128	390	5	2022	16597	BAT 0102	BAT	10245921-1	1	3	17/05/2022 17:35:57	17/05/2022 20:17:21	Interna - Nao Programada - Meio ambiente - Vento	13800	1316	31248	3540,04
129	390	5	2022	12922	ITR 0112	ITR	10298410-1	1	3	17/05/2022 17:41:00	18/05/2022 17:16:51	Interna - Nao Programada - Meio ambiente - Vento	240	2	95595	47,20
130	390	5	2022	15833	ITN 0109	ITN	10247934-1	1	3	17/05/2022 17:42:40	18/05/2022 15:50:23	Interna - Nao Programada - Meio ambiente - Vento	240	1	97108	22,13
131	390	5	2022	12995	VPA 0109	VPA	10247943-1	1	3	17/05/2022 17:46:20	18/05/2022 14:59:52	Interna - Nao Programada - Meio ambiente - Vento	240	1	22676	21,23
132	390	5	2022	12956	PEN 0106	PEN	10247950-1	1	3	17/05/2022 17:47:59	17/05/2022 19:43:40	Interna - Nao Programada - Meio ambiente - Vento	13800	7	58693	13,50
133	390	5	2022	12947	NAC 0112	NAC	10246454-1	1	3	17/05/2022 17:51:24	17/05/2022 19:41:51	Interna - Nao Programada - Meio ambiente - Arvore ou Vegetacao	13800	104	109739	191,45
134	390	5	2022	12887	CLA 0103	CLA	10247978-1	1	3	17/05/2022 17:54:08	18/05/2022 15:30:00	Interna - Nao Programada - Meio ambiente - Vento	240	1	54321	21,60
135	390	5	2022	15826	MSA 0103	MSA	10248002-1	1	3	17/05/2022 17:57:46	17/05/2022 21:05:00	Interna - Nao Programada - Meio ambiente - Arvore ou Vegetacao	240	2	87984	6,24
136	390	5	2022	12956	PEN 0113	PEN	10248043-1	1	3	17/05/2022 18:08:21	17/05/2022 23:37:29	Interna - Nao Programada - Meio ambiente - Vento	13800	154	58693	844,78
137	390	5	2022	12926	JCI 0107	JCI	10248063-1	1	3	17/05/2022 18:11:42	18/05/2022 11:57:00	Interna - Nao Programada - Meio ambiente - Vento	240	4	45886	71,02
138	390	5	2022	15837	EMB 0115	EMB	10246801-1	1	3	17/05/2022 18:15:14	17/05/2022 20:18:56	Interna - Nao Programada - Meio ambiente - Vento	240	57	146375	117,52



139	390	5	2022	12843	BFU 0103	BFU	10246966-1	1	3	17/05/2022 18:16:19	18/05/2022 11:46:25	Interna - Nao Programada - Meio ambiente - Vento	13800	150	46788	2625,25
140	390	5	2022	15817	ERM 0111	ERM	10248659-1	1	3	17/05/2022 18:17:44	17/05/2022 21:50:38	Interna - Nao Programada - Meio ambiente - Vento	13800	270	88912	958,05
141	390	5	2022	16583	MAU 0104	MAU	10248142-1	1	3	17/05/2022 18:26:47	18/05/2022 10:29:45	Interna - Nao Programada - Meio ambiente - Vento	13800	1	88740	16,05
142	390	5	2022	15827	MAZ 0102	MAZ	10248206-1	1	3	17/05/2022 18:44:09	18/05/2022 15:19:03	Interna - Nao Programada - Meio ambiente - Vento	240	1	151502	20,58
143	390	5	2022	12934	MAT 0108	MAT	10248216-1	1	3	17/05/2022 18:46:37	17/05/2022 23:05:17	Interna - Nao Programada - Meio ambiente - Vento	13800	98	134859	422,49
144	390	5	2022	12882	CTL 0105	CTL	10248234-1	1	3	17/05/2022 18:50:16	18/05/2022 13:41:00	Interna - Nao Programada - Meio ambiente - Vento	240	4	66703	75,38
145	390	5	2022	12971	SMA 0102	SMA	10248264-1	1	3	17/05/2022 18:55:12	18/05/2022 10:13:57	Interna - Nao Programada - Meio ambiente - Vento	13800	17	95623	260,31
146	390	5	2022	12882	CTL 0105	CTL	10248281-1	1	3	17/05/2022 19:00:33	17/05/2022 20:48:26	Interna - Nao Programada - Meio ambiente - Vento	13800	140	66703	251,73
147	390	5	2022	12892	COI 0107	COI	10248826-1	1	3	17/05/2022 19:15:03	18/05/2022 16:46:55	Interna - Nao Programada - Meio ambiente - Arvore ou Vegetacao	13800	56	26662	1205,74
148	390	5	2022	12912	GNA 0112	GNA	10248355-1	1	3	17/05/2022 19:16:12	18/05/2022 02:03:09	Interna - Nao Programada - Meio ambiente - Arvore ou Vegetacao	240	1	90437	6,78
149	390	5	2022	12934	MAT 0105	MAT	10248356-1	1	3	17/05/2022 19:16:13	18/05/2022 02:03:05	Interna - Nao Programada - Meio ambiente - Arvore ou Vegetacao	13800	780	134859	5289,27
150	390	5	2022	12934	MAT 0105	MAT	10248356-1	1	3	17/05/2022 19:16:13	18/05/2022 02:01:53	Interna - Nao Programada - Meio ambiente - Arvore ou Vegetacao	13800	122	134859	824,86
151	390	5	2022	12934	MAT 0105	MAT	10248356-1	1	3	17/05/2022 19:16:13	18/05/2022 12:22:57	Interna - Nao Programada - Meio ambiente - Arvore ou Vegetacao	13800	81	134859	1386,09
152	390	5	2022	15829	MPA 0107	MPA	10248386-1	1	3	17/05/2022 19:23:40	18/05/2022 13:29:23	Interna - Nao Programada - Meio ambiente - Arvore ou Vegetacao	240	2	78346	36,19
153	390	5	2022	12983	TIR 0108	TIR	10248840-1	1	3	17/05/2022 19:26:02	17/05/2022 21:20:58	Interna - Nao Programada - Meio ambiente - Arvore ou Vegetacao	13800	283	124359	542,10
154	390	5	2022	12956	PEN 0109	PEN	10248403-1	1	3	17/05/2022 19:27:24	18/05/2022 03:19:17	Interna - Nao Programada - Meio ambiente - Vento	240	2	58693	15,73
155	390	5	2022	12877	CRA 0108	CRA	10248824-1	1	3	17/05/2022 19:28:56	18/05/2022 04:00:32	Interna - Nao Programada - Meio ambiente - Arvore ou Vegetacao	13800	102	86010	869,72
156	390	5	2022	16572	BRU 0110	BRU	10248412-1	1	3	17/05/2022 19:29:22	17/05/2022 23:12:46	Interna - Nao Programada - Meio ambiente - Vento	13800	45	53858	167,55
157	390	5	2022	12973	SND 0113	SND	10248592-1	1	3	17/05/2022 19:29:57	17/05/2022 23:10:54	Interna - Nao Programada - Meio ambiente - Vento	13800	261	49426	961,13
158	390	5	2022	15826	MSA 0103	MSA	10248431-1	1	3	17/05/2022 19:33:30	18/05/2022 14:10:21	Interna - Nao Programada - Meio ambiente - Vento	240	1	87984	18,61
159	390	5	2022	16594	VME 0112	VME	10248444-1	1	3	17/05/2022 19:35:35	17/05/2022 23:18:17	Interna - Nao Programada - Meio ambiente - Arvore ou Vegetacao	240	1	88385	3,71
160	390	5	2022	12926	JCI 0108	JCI	10253320-1	1	3	17/05/2022 19:42:54	18/05/2022 16:46:19	Interna - Nao Programada - Meio ambiente - Vento	13800	58	45886	1221,30
161	390	5	2022	12991	VEM 0111	VEM	10247351-1	1	3	17/05/2022 19:44:01	17/05/2022 21:37:20	Interna - Nao Programada - Meio ambiente - Vento	240	7	73448	13,22
162	390	5	2022	12951	PAN 0106	PAN	10248483-1	1	3	17/05/2022 19:46:29	17/05/2022 22:04:19	Interna - Nao Programada - Meio ambiente - Arvore ou Vegetacao	240	1	47350	2,30
163	390	5	2022	12958	PNH 0111	PNH	10248513-1	1	3	17/05/2022 19:50:36	17/05/2022 22:10:09	Interna - Nao Programada - Meio ambiente - Arvore ou Vegetacao	240	1	24562	2,33
164	390	5	2022	16598	CAC 2302	CAC	10245833-1	1	3	17/05/2022 19:52:20	17/05/2022 21:30:57	Interna - Nao Programada - Meio ambiente - Arvore ou Vegetacao	23000	123	25810	202,16
165	390	5	2022	12837	ANB 0105	ANB	10248512-1	1	3	17/05/2022 19:52:50	18/05/2022 09:26:27	Interna - Nao Programada - Meio ambiente - Vento	240	1	45074	13,56
166	390	5	2022	12954	PSD 0110	PSD	10248516-1	1	3	17/05/2022 19:53:16	17/05/2022 22:25:37	Interna - Nao Programada - Meio ambiente - Vento	240	3	64181	7,62



167	390	5	2022	16587	ALP 0104	ALP	10249122-1	1	3	17/05/2022 20:00:00	18/05/2022 00:05:57	Interna - Nao Programada - Meio ambiente - Arvore ou Vegetacao	240	21	27940	86,08
168	390	5	2022	15823	SAM 0108	SAM	10247318-1	1	3	17/05/2022 20:00:13	17/05/2022 21:30:59	Interna - Nao Programada - Meio ambiente - Arvore ou Vegetacao	13800	536	49280	810,85
169	390	5	2022	12927	JOR 0104	JOR	10248598-1	1	3	17/05/2022 20:21:16	18/05/2022 02:14:21	Interna - Nao Programada - Meio ambiente - Arvore ou Vegetacao	13800	20	16120	117,69
170	390	5	2022	12957	CVE 0102	CVE	10248627-1	1	3	17/05/2022 20:31:58	18/05/2022 10:00:16	Interna - Nao Programada - Meio ambiente - Vento	240	1	104452	13,47
171	390	5	2022	12833	ANA 0110	ANA	10248040-1	1	3	17/05/2022 20:38:05	17/05/2022 21:45:02	Interna - Nao Programada - Meio ambiente - Arvore ou Vegetacao	13800	51	17349	56,91
172	390	5	2022	12997	VPR 0109	VPR	10248688-1	1	3	17/05/2022 20:50:03	18/05/2022 02:50:00	Interna - Nao Programada - Meio ambiente - Arvore ou Vegetacao	13800	65	76936	389,95
173	390	5	2022	12991	VEM 0110	VEM	10248699-1	1	3	17/05/2022 20:53:17	19/05/2022 11:31:50	Interna - Nao Programada - Meio ambiente - Vento	240	1	73448	38,64
174	390	5	2022	12967	RBO 0110	RBO	10248711-1	1	3	17/05/2022 20:56:49	18/05/2022 00:10:00	Interna - Nao Programada - Meio ambiente - Arvore ou Vegetacao	13800	94	86630	302,65
175	390	5	2022	16587	PAR 0106	PAR	10248716-1	1	3	17/05/2022 20:57:46	18/05/2022 06:22:47	Interna - Nao Programada - Meio ambiente - Arvore ou Vegetacao	13800	10	27940	94,17
176	390	5	2022	12907	EGU 0104	EGU	10248726-1	1	3	17/05/2022 21:00:48	18/05/2022 20:48:46	Interna - Nao Programada - Meio ambiente - Arvore ou Vegetacao	13800	8	20703	190,40
177	390	5	2022	12997	VPR 0109	VPR	10248810-1	1	3	17/05/2022 21:33:44	18/05/2022 08:04:03	Interna - Nao Programada - Meio ambiente - Vento	13800	583	76936	6824,58
178	390	5	2022	16604	VMA 0109	VMA	10248821-1	1	3	17/05/2022 21:38:00	18/05/2022 00:07:00	Interna - Nao Programada - Meio ambiente - Vento	13800	203	35885	504,12
179	390	5	2022	12880	CVE 0105	CVE	10248858-1	1	3	17/05/2022 21:45:08	18/05/2022 00:48:01	Interna - Nao Programada - Meio ambiente - Vento	13800	62	36271	188,98
180	390	5	2022	12996	VPC 0106	VPC	10247267-1	1	3	17/05/2022 21:49:00	17/05/2022 22:31:11	Interna - Nao Programada - Meio ambiente - Vento	240	3	60951	2,11
181	390	5	2022	12976	SIL 0103	SIL	10248875-1	1	3	17/05/2022 21:49:29	18/05/2022 04:30:38	Interna - Nao Programada - Meio ambiente - Vento	13800	170	52156	1136,59
182	390	5	2022	12922	ITR 0105	ITR	10251556-1	1	3	17/05/2022 22:00:46	18/05/2022 13:40:00	Interna - Nao Programada - Meio ambiente - Vento	240	1	95595	15,65
183	390	5	2022	16578	COT 0116	COT	10248883-1	1	3	17/05/2022 22:02:49	18/05/2022 00:00:22	Interna - Nao Programada - Meio ambiente - Arvore ou Vegetacao	240	1	42232	1,96
184	390	5	2022	16581	PAR 0109	PAR	10248898-1	1	3	17/05/2022 22:14:51	18/05/2022 03:00:00	Interna - Nao Programada - Meio ambiente - Arvore ou Vegetacao	13800	15	79410	71,29
185	390	5	2022	12900	CUP 0109	CUP	10248900-1	1	3	17/05/2022 22:15:43	17/05/2022 23:54:57	Interna - Nao Programada - Meio ambiente - Vento	13800	482	107753	797,17
186	390	5	2022	12900	CUP 0109	CUP	10248900-1	1	3	17/05/2022 22:15:43	17/05/2022 22:32:57	Interna - Nao Programada - Meio ambiente - Vento	13800	1800	107753	517,00
187	390	5	2022	12900	CUP 0109	CUP	10248900-1	1	3	17/05/2022 22:15:43	18/05/2022 00:50:35	Interna - Nao Programada - Meio ambiente - Vento	13800	68	107753	175,52
188	390	5	2022	12830	AME 0104	AME	10248900-1	1	3	17/05/2022 22:15:43	17/05/2022 22:33:41	Interna - Nao Programada - Meio ambiente - Vento	13800	1341	60736	401,56
189	390	5	2022	12900	CUP 0109	CUP	10248900-1	1	3	17/05/2022 22:15:43	17/05/2022 22:27:51	Interna - Nao Programada - Meio ambiente - Vento	13800	2657	107753	537,30
190	390	5	2022	12900	CUP 0109	CUP	10248900-1	1	3	17/05/2022 22:15:43	18/05/2022 00:47:07	Interna - Nao Programada - Meio ambiente - Vento	13800	18	107753	45,42
191	390	5	2022	12900	CUP 0109	CUP	10248900-1	1	3	17/05/2022 22:15:43	17/05/2022 22:53:52	Interna - Nao Programada - Meio ambiente - Vento	13800	665	107753	422,83
192	390	5	2022	12866	CPE 0106	CPE	10248963-1	1	3	17/05/2022 22:20:56	18/05/2022 00:51:58	Interna - Nao Programada - Meio ambiente - Arvore ou Vegetacao	13800	47	41721	118,31
193	390	5	2022	15822	TSE 0113	TSE	10248946-1	1	3	17/05/2022 22:39:14	18/05/2022 01:02:15	Interna - Nao Programada - Meio ambiente - Arvore ou Vegetacao	13800	61	120025	145,40
194	390	5	2022	12952	PRE 0102	PRE	10254280-1	1	3	17/05/2022 22:40:52	18/05/2022 12:39:04	Interna - Nao Programada - Meio ambiente - Vento	13800	22	39685	307,34



195	390	5	2022	12956	PEN 0110	PEN	10248970-1	1	3	17/05/2022 22:47:36	18/05/2022 13:51:00	Interna - Nao Programada - Meio ambiente - Vento	13800	45	58693	677,55
196	390	5	2022	12969	SAB 0106	SAB	10248972-1	1	3	17/05/2022 22:48:39	18/05/2022 00:46:36	Interna - Nao Programada - Meio ambiente - Vento	13800	1	33920	1,97
197	390	5	2022	15837	EMB 0106	EMB	10249580-1	1	3	17/05/2022 22:57:30	18/05/2022 08:29:56	Interna - Nao Programada - Meio ambiente - Vento	13800	30	146375	286,22
198	390	5	2022	12868	CAA 0108	CAA	10249003-1	1	3	17/05/2022 23:00:40	18/05/2022 01:38:48	Interna - Nao Programada - Meio ambiente - Arvore ou Vegetacao	13800	39	54583	102,79
199	390	5	2022	15826	MSA 0109	MSA	10249157-1	1	3	17/05/2022 23:01:13	18/05/2022 07:54:27	Interna - Nao Programada - Meio ambiente - Vento	13800	55	87984	488,80
200	390	5	2022	16578	COT 0116	COT	10249019-1	1	3	17/05/2022 23:07:41	19/05/2022 03:37:38	Interna - Nao Programada - Meio ambiente - Arvore ou Vegetacao	240	1	42232	28,50
201	390	5	2022	12959	PIP 0103	PIP	10249020-1	1	3	17/05/2022 23:08:06	18/05/2022 01:56:22	Interna - Nao Programada - Meio ambiente - Vento	13800	151	28405	423,47
202	390	5	2022	16605	SBC 0107	SBC	10252118-1	1	3	17/05/2022 23:10:11	18/05/2022 20:35:16	Interna - Nao Programada - Meio ambiente - Arvore ou Vegetacao	13800	7	72101	149,93
203	390	5	2022	16574	CAM 0103	CAM	10249047-1	1	3	17/05/2022 23:14:23	18/05/2022 00:49:57	Interna - Nao Programada - Meio ambiente - Vento	13800	158	53454	251,66
204	390	5	2022	15814	PPO 0104	PPO	10249048-1	1	3	17/05/2022 23:14:28	18/05/2022 12:05:34	Interna - Nao Programada - Meio ambiente - Vento	13800	13	22224	167,07
205	390	5	2022	12987	UTI 0103	UTI	10249071-1	1	3	17/05/2022 23:24:49	18/05/2022 01:19:16	Interna - Nao Programada - Meio ambiente - Vento	13800	146	65735	278,50
206	390	5	2022	12958	PNH 0112	PNH	10249080-1	1	3	17/05/2022 23:32:04	18/05/2022 08:37:15	Interna - Nao Programada - Meio ambiente - Vento	240	1	24562	9,09
207	390	5	2022	12926	JCI 0105	JCI	10249083-1	1	3	17/05/2022 23:33:10	18/05/2022 07:06:09	Interna - Nao Programada - Meio ambiente - Vento	13800	57	45886	430,33
208	390	5	2022	16571	ALV 0103	ALV	10251479-1	1	3	17/05/2022 23:40:07	18/05/2022 20:24:37	Interna - Nao Programada - Meio ambiente - Vento	13800	193	73638	4003,14
209	390	5	2022	16576	CPI 0103	CPI	10249092-1	1	3	17/05/2022 23:41:12	18/05/2022 02:00:48	Interna - Nao Programada - Meio ambiente - Vento	13800	59	84094	137,27
210	390	5	2022	12983	TIR 0110	TIR	10249113-1	1	3	17/05/2022 23:53:47	18/05/2022 15:12:13	Interna - Nao Programada - Meio ambiente - Vento	13800	91	124359	1392,96
211	390	5	2022	12839	FRA 0103	FRA	10249126-1	1	3	18/05/2022 00:02:55	18/05/2022 01:44:07	Interna - Nao Programada - Meio ambiente - Arvore ou Vegetacao	13800	1484	23558	2503,01
212	390	5	2022	13000	VIT 0112	VIT	10249128-1	1	3	18/05/2022 00:06:29	18/05/2022 06:24:18	Interna - Nao Programada - Meio ambiente - Vento	13800	103	101763	648,59
213	390	5	2022	12934	MAT 0105	MAT	10245544-1	1	3	18/05/2022 00:15:00	18/05/2022 01:28:36	Interna - Nao Programada - Meio ambiente - Arvore ou Vegetacao	240	1	134859	1,23
214	390	5	2022	16571	ALV 0106	ALV	10249147-1	1	3	18/05/2022 00:15:54	18/05/2022 03:19:13	Interna - Nao Programada - Meio ambiente - Arvore ou Vegetacao	13800	83	73638	253,59
215	390	5	2022	13000	VIT 0110	VIT	10249667-1	1	3	18/05/2022 00:20:43	18/05/2022 08:56:31	Interna - Nao Programada - Meio ambiente - Arvore ou Vegetacao	13800	511	101763	5392,90
216	390	5	2022	15838	CON 0102	CON	10249159-1	1	3	18/05/2022 00:21:49	18/05/2022 02:13:00	Interna - Nao Programada - Meio ambiente - Arvore ou Vegetacao	240	52	21156	96,36
217	390	5	2022	12838	AUT 0109	AUT	10249386-1	1	3	18/05/2022 00:25:20	18/05/2022 15:00:10	Interna - Nao Programada - Meio ambiente - Arvore ou Vegetacao	13800	106	70513	1545,54
218	390	5	2022	12956	PEN 0103	PEN	10298340-1	1	3	18/05/2022 00:27:00	18/05/2022 03:25:00	Interna - Nao Programada - Meio ambiente - Vento	240	1	58693	2,97
219	390	5	2022	16601	PLA 0102	PLA	10249175-1	1	3	18/05/2022 00:29:49	18/05/2022 16:18:54	Interna - Nao Programada - Meio ambiente - Arvore ou Vegetacao	13800	51	20741	806,72
220	390	5	2022	12948	NMU 0102	NMU	10249176-1	1	3	18/05/2022 00:30:08	18/05/2022 04:38:31	Interna - Nao Programada - Meio ambiente - Arvore ou Vegetacao	13800	38	15470	157,31
221	390	5	2022	12948	NMU 0102	NMU	10249176-1	1	3	18/05/2022 00:30:08	18/05/2022 05:08:08	Interna - Nao Programada - Meio ambiente - Arvore ou Vegetacao	13800	2	15470	9,27
222	390	5	2022	12997	VPR 0108	VPR	10249193-1	1	3	18/05/2022 00:43:31	18/05/2022 02:59:27	Interna - Nao Programada - Meio ambiente - Arvore ou Vegetacao	13800	1271	76936	2879,52



223	390	5	2022	16598	CAC 2304	CAC	10249195-1	1	3	18/05/2022 00:44:50	18/05/2022 07:37:43	Interna - Nao Programada - Meio ambiente - Vento	23000	70	25810	481,70
224	390	5	2022	15834	ITP 0108	ITP	10249206-1	1	3	18/05/2022 00:52:17	18/05/2022 09:10:05	Interna - Nao Programada - Meio ambiente - Arvore ou Vegetacao	13800	72	61080	597,36
225	390	5	2022	15834	ITP 0108	ITP	10249206-1	1	3	18/05/2022 00:52:17	18/05/2022 02:38:42	Interna - Nao Programada - Meio ambiente - Arvore ou Vegetacao	13800	481	61080	853,11
226	390	5	2022	12991	VEM 0104	VEM	10249220-1	1	3	18/05/2022 00:55:24	18/05/2022 15:29:17	Interna - Nao Programada - Meio ambiente - Vento	13800	63	73448	917,58
227	390	5	2022	12945	MOO 0106	MOO	10249229-1	1	3	18/05/2022 01:01:28	18/05/2022 02:50:18	Interna - Nao Programada - Meio ambiente - Arvore ou Vegetacao	13800	421	12062	763,65
228	390	5	2022	12954	PSD 0108	PSD	10249232-1	1	3	18/05/2022 01:03:28	18/05/2022 03:11:00	Interna - Nao Programada - Meio ambiente - Arvore ou Vegetacao	13800	196	64181	416,61
229	390	5	2022	15819	VAL 0102	VAL	10249241-1	1	3	18/05/2022 01:09:22	18/05/2022 03:31:08	Interna - Nao Programada - Meio ambiente - Arvore ou Vegetacao	13800	41	17712	96,87
230	390	5	2022	15827	MAZ 0104	MAZ	10249248-1	1	3	18/05/2022 01:12:48	18/05/2022 02:48:16	Interna - Nao Programada - Meio ambiente - Arvore ou Vegetacao	13800	3244	151502	5161,56
231	390	5	2022	15827	MAZ 0104	MAZ	10249248-1	1	3	18/05/2022 01:12:48	18/05/2022 09:44:52	Interna - Nao Programada - Meio ambiente - Arvore ou Vegetacao	13800	115	151502	981,46
232	390	5	2022	16605	SBC 0114	SBC	10249249-1	1	3	18/05/2022 01:13:26	18/05/2022 04:23:01	Interna - Nao Programada - Meio ambiente - Vento	13800	83	72101	262,26
233	390	5	2022	16579	GUM 0108	GUM	10249259-1	1	3	18/05/2022 01:18:20	18/05/2022 02:34:46	Interna - Nao Programada - Meio ambiente - Arvore ou Vegetacao	13800	2057	79393	2620,39
234	390	5	2022	12934	MAT 0107	MAT	10249269-1	1	3	18/05/2022 01:22:03	18/05/2022 11:40:00	Interna - Nao Programada - Meio ambiente - Arvore ou Vegetacao	13800	149	134859	1534,58
235	390	5	2022	12973	SND 0111	SND	10249103-1	1	3	18/05/2022 01:25:22	18/05/2022 03:55:25	Interna - Nao Programada - Meio ambiente - Vento	13800	287	49426	717,74
236	390	5	2022	15834	ITP 0111	ITP	10249274-1	1	3	18/05/2022 01:29:41	18/05/2022 03:01:11	Interna - Nao Programada - Meio ambiente - Arvore ou Vegetacao	13800	1069	61080	1630,23
237	390	5	2022	16586	MON 0112	MON	10249284-1	1	3	18/05/2022 01:50:13	18/05/2022 14:00:36	Interna - Nao Programada - Meio ambiente - Vento	240	1	36132	12,17
238	390	5	2022	12951	PAN 0111	PAN	10249292-1	1	3	18/05/2022 01:57:21	18/05/2022 09:49:34	Interna - Nao Programada - Meio ambiente - Arvore ou Vegetacao	13800	18	47350	141,67
239	390	5	2022	15834	ITP 0107	ITP	10252229-1	1	3	18/05/2022 01:57:38	18/05/2022 16:51:19	Interna - Nao Programada - Meio ambiente - Arvore ou Vegetacao	13800	12	61080	178,74
240	390	5	2022	12909	GCA 0106	GCA	10249302-1	1	3	18/05/2022 02:08:31	18/05/2022 10:22:05	Interna - Nao Programada - Meio ambiente - Arvore ou Vegetacao	13800	71	18955	584,05
241	390	5	2022	12959	PIP 0102	PIP	10249308-1	1	3	18/05/2022 02:10:42	18/05/2022 09:17:22	Interna - Nao Programada - Meio ambiente - Vento	13800	153	28405	1088,00
242	390	5	2022	16597	BAT 0104	BAT	10249775-1	1	3	18/05/2022 02:13:32	18/05/2022 14:30:48	Interna - Nao Programada - Meio ambiente - Arvore ou Vegetacao	13800	11	31248	135,17
243	390	5	2022	15818	VFO 0102	VFO	10249313-1	1	3	18/05/2022 02:13:56	18/05/2022 17:04:46	Interna - Nao Programada - Meio ambiente - Arvore ou Vegetacao	240	1	69961	14,85
244	390	5	2022	12911	GJU 0111	GJU	10249315-1	1	3	18/05/2022 02:16:04	18/05/2022 07:20:00	Interna - Nao Programada - Meio ambiente - Arvore ou Vegetacao	13800	35	21904	177,29
245	390	5	2022	16578	COT 0109	COT	10249333-1	1	3	18/05/2022 02:17:13	18/05/2022 04:10:25	Interna - Nao Programada - Meio ambiente - Arvore ou Vegetacao	13800	606	42232	1143,32
246	390	5	2022	12986	TTI 0113	TTI	10249340-1	1	3	18/05/2022 02:35:38	18/05/2022 04:32:54	Interna - Nao Programada - Meio ambiente - Vento	13800	490	32351	957,68
247	390	5	2022	12986	TTI 0113	TTI	10249340-1	1	3	18/05/2022 02:35:38	18/05/2022 11:06:45	Interna - Nao Programada - Meio ambiente - Vento	13800	362	32351	3083,74
248	390	5	2022	13000	VIT 0113	VIT	10250447-1	1	3	18/05/2022 02:39:00	18/05/2022 14:24:42	Interna - Nao Programada - Meio ambiente - Arvore ou Vegetacao	13800	120	101763	1411,40
249	390	5	2022	12956	PEN 0106	PEN	10249797-1	1	3	18/05/2022 02:39:15	18/05/2022 09:18:00	Interna - Nao Programada - Meio ambiente - Vento	13800	778	58693	5170,46
250	390	5	2022	15814	PPO 0104	PPO	10249354-1	1	3	18/05/2022 02:40:36	18/05/2022 03:32:42	Interna - Nao Programada - Meio ambiente - Arvore ou Vegetacao	13800	655	22224	568,76





251	390	5	2022	16597	BAT 0104	BAT	10249670-1	1	3	18/05/2022 02:43:31	18/05/2022 17:31:37	Interna - Nao Programada - Meio ambiente - Arvore ou Vegetacao	13800	496	31248	7941,63
252	390	5	2022	16591	TUC 0102	TUC	10249365-1	1	3	18/05/2022 02:47:00	18/05/2022 11:32:08	Interna - Nao Programada - Meio ambiente - Arvore ou Vegetacao	13800	6	49572	52,51
253	390	5	2022	12883	CAT 0105	CAT	10249368-1	1	3	18/05/2022 02:48:00	18/05/2022 04:25:52	Interna - Nao Programada - Meio ambiente - Arvore ou Vegetacao	13800	466	19331	760,10
254	390	5	2022	15826	MSA 0109	MSA	10249373-1	1	3	18/05/2022 02:50:58	18/05/2022 10:50:00	Interna - Nao Programada - Meio ambiente - Arvore ou Vegetacao	13800	126	87984	1005,97
255	390	5	2022	12966	RPI 0105	RPI	10249384-1	1	3	18/05/2022 02:59:46	18/05/2022 08:40:00	Interna - Nao Programada - Meio ambiente - Arvore ou Vegetacao	13800	41	67990	232,49
256	390	5	2022	12951	PAN 0107	PAN	10249385-1	1	3	18/05/2022 03:01:12	18/05/2022 16:41:00	Interna - Nao Programada - Meio ambiente - Arvore ou Vegetacao	13800	4	47350	54,65
257	390	5	2022	12951	PAN 0107	PAN	10249385-1	1	3	18/05/2022 03:01:12	18/05/2022 05:03:51	Interna - Nao Programada - Meio ambiente - Arvore ou Vegetacao	13800	7	47350	14,31
258	390	5	2022	12951	PAN 0107	PAN	10249385-1	1	3	18/05/2022 03:01:12	18/05/2022 05:03:52	Interna - Nao Programada - Meio ambiente - Arvore ou Vegetacao	13800	19	47350	38,84
259	390	5	2022	15818	VFO 0110	VFO	10253738-1	1	3	18/05/2022 03:02:55	18/05/2022 13:22:54	Interna - Nao Programada - Meio ambiente - Vento	240	70	69961	723,31
260	390	5	2022	15816	ESP 0109	ESP	10249391-1	1	3	18/05/2022 03:03:43	18/05/2022 07:27:28	Interna - Nao Programada - Meio ambiente - Arvore ou Vegetacao	13800	147	37017	646,19
261	390	5	2022	15816	ESP 0109	ESP	10249391-1	1	3	18/05/2022 03:03:43	18/05/2022 14:20:07	Interna - Nao Programada - Meio ambiente - Arvore ou Vegetacao	13800	6	37017	67,64
262	390	5	2022	15816	ESP 0109	ESP	10249391-1	1	3	18/05/2022 03:03:43	18/05/2022 07:01:01	Interna - Nao Programada - Meio ambiente - Arvore ou Vegetacao	13800	135	37017	533,93
263	390	5	2022	16588	PPU 0112	PPU	10249394-1	1	3	18/05/2022 03:03:53	18/05/2022 16:30:52	Interna - Nao Programada - Meio ambiente - Vento	13800	45	52093	605,24
264	390	5	2022	12996	VPC 0106	VPC	10249395-1	1	3	18/05/2022 03:04:35	18/05/2022 03:09:23	Interna - Nao Programada - Meio ambiente - Arvore ou Vegetacao	13800	990	60951	79,20
265	390	5	2022	12996	VPC 0106	VPC	10249395-1	1	3	18/05/2022 03:04:35	18/05/2022 05:17:23	Interna - Nao Programada - Meio ambiente - Arvore ou Vegetacao	13800	715	60951	1582,53
266	390	5	2022	12996	VPC 0106	VPC	10249395-1	1	3	18/05/2022 03:04:35	18/05/2022 05:18:28	Interna - Nao Programada - Meio ambiente - Arvore ou Vegetacao	13800	227	60951	506,53
267	390	5	2022	16593	IMG 0103	IMG	10249427-1	1	3	18/05/2022 03:14:33	18/05/2022 10:21:34	Interna - Nao Programada - Meio ambiente - Vento	13800	30	108765	213,51
268	390	5	2022	12951	PAN 0106	PAN	10249436-1	1	3	18/05/2022 03:15:55	18/05/2022 06:15:03	Interna - Nao Programada - Meio ambiente - Vento	13800	33	47350	98,52
269	390	5	2022	12838	AUT 0112	AUT	10249549-1	1	3	18/05/2022 03:16:35	18/05/2022 14:13:45	Interna - Nao Programada - Meio ambiente - Vento	13800	79	70513	865,27
270	390	5	2022	12838	AUT 0112	AUT	10249549-1	1	3	18/05/2022 03:16:35	18/05/2022 10:58:42	Interna - Nao Programada - Meio ambiente - Vento	13800	613	70513	4721,29
271	390	5	2022	12966	RPI 0109	RPI	10249442-1	1	3	18/05/2022 03:22:19	18/05/2022 09:58:43	Interna - Nao Programada - Meio ambiente - Vento	13800	78	67990	515,32
272	390	5	2022	12868	CAA 0107	CAA	10257912-1	1	3	18/05/2022 03:24:28	19/05/2022 12:19:00	Interna - Nao Programada - Meio ambiente - Vento	13800	17	54583	559,45
273	390	5	2022	12959	PIP 0103	PIP	10249926-1	1	3	18/05/2022 03:25:01	18/05/2022 10:35:27	Interna - Nao Programada - Meio ambiente - Vento	13800	151	28405	1083,26
274	390	5	2022	15822	TSE 0106	TSE	10249455-1	1	3	18/05/2022 03:28:00	18/05/2022 09:35:52	Interna - Nao Programada - Meio ambiente - Arvore ou Vegetacao	13800	13	120025	79,70
275	390	5	2022	15841	BAI 0110	BAI	10249463-1	1	3	18/05/2022 03:32:19	18/05/2022 05:50:45	Interna - Nao Programada - Meio ambiente - Vento	13800	88	62907	203,04
276	390	5	2022	15837	EMB 0105	EMB	10249469-1	1	3	18/05/2022 03:35:11	18/05/2022 10:15:00	Interna - Nao Programada - Meio ambiente - Arvore ou Vegetacao	13800	120	146375	799,63
277	390	5	2022	15814	JAG 0107	JAG	10249479-1	1	3	18/05/2022 03:36:55	18/05/2022 09:35:29	Interna - Nao Programada - Meio ambiente - Vento	13800	16	22224	95,62
278	390	5	2022	12868	CAA 0107	CAA	10249481-1	1	3	18/05/2022 03:37:32	18/05/2022 15:31:59	Interna - Nao Programada - Meio ambiente - Arvore ou Vegetacao	13800	12	54583	142,89



279	390	5	2022	12957	PER 0104	PER	10249487-1	1	3	18/05/2022 03:39:23	18/05/2022 07:51:39	Interna - Nao Programada - Meio ambiente - Vento	13800	343	104452	1442,12
280	390	5	2022	15834	ITP 0115	ITP	10249475-1	1	3	18/05/2022 03:41:44	18/05/2022 04:56:37	Interna - Nao Programada - Meio ambiente - Vento	13800	494	61080	616,54
281	390	5	2022	12892	COI 0107	COI	10249493-1	1	3	18/05/2022 03:43:24	18/05/2022 05:33:39	Interna - Nao Programada - Meio ambiente - Vento	13800	152	26662	279,30
282	390	5	2022	12971	SMA 0104	SMA	10249494-1	1	3	18/05/2022 03:43:43	18/05/2022 08:20:46	Interna - Nao Programada - Meio ambiente - Vento	13800	46	95623	212,41
283	390	5	2022	12973	SND 0114	SND	10249495-1	1	3	18/05/2022 03:43:57	18/05/2022 11:20:00	Interna - Nao Programada - Meio ambiente - Arvore ou Vegetacao	13800	52	49426	395,24
284	390	5	2022	15830	MAD 0112	MAD	10249502-1	1	3	18/05/2022 03:47:37	18/05/2022 10:06:37	Interna - Nao Programada - Meio ambiente - Arvore ou Vegetacao	13800	44	96943	277,93
285	390	5	2022	16574	SJO 0007	SJO	10249524-1	1	3	18/05/2022 04:08:26	18/05/2022 11:39:03	Interna - Nao Programada - Meio ambiente - Vento	3800	29	53454	217,80
286	390	5	2022	16574	SJO 0007	SJO	10249524-1	1	3	18/05/2022 04:08:26	18/05/2022 07:19:00	Interna - Nao Programada - Meio ambiente - Vento	3800	2852	53454	9058,27
287	390	5	2022	12862	BUT 0113	BUT	10249537-1	1	3	18/05/2022 04:15:35	18/05/2022 10:21:28	Interna - Nao Programada - Meio ambiente - Vento	13800	19	26377	115,86
288	390	5	2022	16578	COT 0109	COT	10249333-1	1	3	18/05/2022 04:16:09	18/05/2022 06:50:34	Interna - Nao Programada - Meio ambiente - Arvore ou Vegetacao	13800	23	42232	59,19
289	390	5	2022	16578	COT 0109	COT	10249333-1	1	3	18/05/2022 04:16:09	18/05/2022 05:15:12	Interna - Nao Programada - Meio ambiente - Arvore ou Vegetacao	13800	90	42232	88,58
290	390	5	2022	12973	SND 0105	SND	10248889-1	1	3	18/05/2022 04:30:03	18/05/2022 06:20:25	Interna - Nao Programada - Meio ambiente - Arvore ou Vegetacao	240	4	49426	7,36
291	390	5	2022	12995	VPA 0107	VPA	10249554-1	1	3	18/05/2022 04:31:42	18/05/2022 09:31:34	Interna - Nao Programada - Meio ambiente - Arvore ou Vegetacao	13800	73	22676	364,84
292	390	5	2022	12874	CAP 0110	CAP	10249567-1	1	3	18/05/2022 04:39:39	18/05/2022 10:39:36	Interna - Nao Programada - Meio ambiente - Arvore ou Vegetacao	240	2	43577	12,00
293	390	5	2022	12900	CUP 0109	CUP	10250342-1	1	3	18/05/2022 04:45:48	18/05/2022 08:59:38	Interna - Nao Programada - Meio ambiente - Arvore ou Vegetacao	13800	251	107753	1061,87
294	390	5	2022	12968	RGR 0105	RGR	10249582-1	1	3	18/05/2022 04:52:33	18/05/2022 07:13:45	Interna - Nao Programada - Meio ambiente - Arvore ou Vegetacao	13800	1704	41705	4010,08
295	390	5	2022	12934	MAT 0112	MAT	10249605-1	1	3	18/05/2022 04:57:57	18/05/2022 10:20:00	Interna - Nao Programada - Meio ambiente - Vento	13800	617	134859	3311,75
296	390	5	2022	12866	CPE 0105	CPE	10249615-1	1	3	18/05/2022 05:03:48	18/05/2022 08:13:46	Interna - Nao Programada - Meio ambiente - Arvore ou Vegetacao	13800	233	41721	737,70
297	390	5	2022	13000	VIT 0115	VIT	10249598-1	1	3	18/05/2022 05:04:48	18/05/2022 07:03:35	Interna - Nao Programada - Meio ambiente - Vento	13800	709	101763	1403,62
298	390	5	2022	13000	VIT 0115	VIT	10249598-1	1	3	18/05/2022 05:04:48	18/05/2022 05:15:26	Interna - Nao Programada - Meio ambiente - Vento	13800	816	101763	144,61
299	390	5	2022	13000	VIT 0115	VIT	10249598-1	1	3	18/05/2022 05:04:48	18/05/2022 05:12:47	Interna - Nao Programada - Meio ambiente - Vento	13800	646	101763	85,95
300	390	5	2022	12877	CRA 0111	CRA	10249600-1	1	3	18/05/2022 05:09:20	18/05/2022 12:44:00	Interna - Nao Programada - Meio ambiente - Vento	13800	38	86010	287,96
301	390	5	2022	15829	MPA 0111	MPA	10249624-1	1	3	18/05/2022 05:09:46	18/05/2022 09:24:50	Interna - Nao Programada - Meio ambiente - Vento	13800	1453	78346	7976,86
302	390	5	2022	15829	MPA 0111	MPA	10249624-1	1	3	18/05/2022 05:09:46	18/05/2022 12:23:00	Interna - Nao Programada - Meio ambiente - Vento	13800	344	78346	2483,87
303	390	5	2022	15834	ITP 0108	ITP	10249608-1	1	3	18/05/2022 05:14:50	18/05/2022 09:10:05	Interna - Nao Programada - Meio ambiente - Vento	13800	481	61080	1885,92
304	390	5	2022	13000	VIT 0115	VIT	10249598-1	1	3	18/05/2022 05:14:50	18/05/2022 07:03:35	Interna - Nao Programada - Meio ambiente - Vento	13800	3	101763	5,44
305	390	5	2022	12973	SND 0103	SND	10249610-1	1	3	18/05/2022 05:17:12	18/05/2022 07:50:16	Interna - Nao Programada - Meio ambiente - Vento	13800	222	49426	566,35
306	390	5	2022	16579	GUM 0103	GUM	10249616-1	1	3	18/05/2022 05:18:42	18/05/2022 09:40:13	Interna - Nao Programada - Meio ambiente - Vento	13800	200	79393	871,72



307	390	5	2022	12913	GUA 0110	GUA	10249623-1	1	3	18/05/2022 05:20:38	18/05/2022 17:42:54	Interna - Nao Programada - Meio ambiente - Vento	240	1	27247	12,37
308	390	5	2022	15819	VAL 0104	VAL	10258443-1	1	3	18/05/2022 05:26:48	18/05/2022 23:05:59	Interna - Nao Programada - Meio ambiente - Arvore ou Vegetacao	13800	76	17712	1341,63
309	390	5	2022	15815	GER 0106	GER	10249637-1	1	3	18/05/2022 05:28:44	18/05/2022 09:27:34	Interna - Nao Programada - Meio ambiente - Arvore ou Vegetacao	13800	872	68091	3471,04
310	390	5	2022	16593	IMG 0104	IMG	10249332-1	1	3	18/05/2022 05:34:45	18/05/2022 15:53:54	Interna - Nao Programada - Meio ambiente - Vento	13800	5	108765	51,60
311	390	5	2022	16593	IMG 0104	IMG	10249332-1	1	3	18/05/2022 05:34:45	18/05/2022 10:02:49	Interna - Nao Programada - Meio ambiente - Vento	13800	16	108765	71,48
312	390	5	2022	16583	MAU 0105	MAU	10249664-1	1	3	18/05/2022 05:41:34	18/05/2022 08:00:00	Interna - Nao Programada - Meio ambiente - Vento	13800	239	88740	551,43
313	390	5	2022	15834	ITP 0107	ITP	10249672-1	1	3	18/05/2022 05:47:51	18/05/2022 11:52:35	Interna - Nao Programada - Meio ambiente - Arvore ou Vegetacao	13800	198	61080	1203,62
314	390	5	2022	16580	IVI 0105	IVI	10249675-1	1	3	18/05/2022 05:49:03	18/05/2022 15:10:01	Interna - Nao Programada - Meio ambiente - Arvore ou Vegetacao	13800	21	74106	196,34
315	390	5	2022	12981	TMO 0105	TMO	10249702-1	1	3	18/05/2022 05:51:42	18/05/2022 11:06:11	Interna - Nao Programada - Meio ambiente - Vento	13800	1974	49593	11346,50
316	390	5	2022	12966	RPI 0107	RPI	10249696-1	1	3	18/05/2022 05:57:38	18/05/2022 10:50:40	Interna - Nao Programada - Meio ambiente - Vento	13800	17	67990	83,03
317	390	5	2022	12983	TIR 0104	TIR	10250614-1	1	3	18/05/2022 05:59:29	18/05/2022 12:00:52	Interna - Nao Programada - Meio ambiente - Vento	13800	432	124359	2601,96
318	390	5	2022	12973	SND 0103	SND	10251150-1	1	3	18/05/2022 06:10:25	18/05/2022 11:09:00	Interna - Nao Programada - Meio ambiente - Arvore ou Vegetacao	13800	135	49426	671,81
319	390	5	2022	15836	GPR 0103	GPR	10249725-1	1	3	18/05/2022 06:11:04	18/05/2022 15:16:13	Interna - Nao Programada - Meio ambiente - Arvore ou Vegetacao	13800	67	79619	608,75
320	390	5	2022	12981	TMO 0106	TMO	10258509-1	1	3	18/05/2022 06:11:04	19/05/2022 11:10:00	Interna - Nao Programada - Meio ambiente - Arvore ou Vegetacao	13800	177	49593	5129,85
321	390	5	2022	15834	ITP 0107	ITP	10249736-1	1	3	18/05/2022 06:13:37	18/05/2022 11:47:00	Interna - Nao Programada - Meio ambiente - Arvore ou Vegetacao	13800	29	61080	161,14
322	390	5	2022	15834	ITP 0102	ITP	10249735-1	1	3	18/05/2022 06:13:37	18/05/2022 08:13:00	Interna - Nao Programada - Meio ambiente - Arvore ou Vegetacao	13800	7	61080	13,93
323	390	5	2022	12892	COI 0102	COI	10249734-1	1	3	18/05/2022 06:14:16	18/05/2022 10:09:52	Interna - Nao Programada - Meio ambiente - Vento	13800	160	26662	628,27
324	390	5	2022	12956	PEN 0113	PEN	10250273-1	1	3	18/05/2022 06:15:26	18/05/2022 08:30:00	Interna - Nao Programada - Meio ambiente - Vento	13800	219	58693	491,17
325	390	5	2022	12838	AUT 0105	AUT	10249739-1	1	3	18/05/2022 06:15:51	18/05/2022 12:53:25	Interna - Nao Programada - Meio ambiente - Vento	13800	16	70513	106,02
326	390	5	2022	12950	OSA 0106	OSA	10249740-1	1	3	18/05/2022 06:16:24	18/05/2022 16:30:43	Interna - Nao Programada - Meio ambiente - Arvore ou Vegetacao	13800	320	46203	3276,36
327	390	5	2022	15826	MSA 0110	MSA	10298609-1	1	3	18/05/2022 06:21:00	18/05/2022 11:13:00	Interna - Nao Programada - Meio ambiente - Arvore ou Vegetacao	240	1	87984	4,87
328	390	5	2022	12997	VPR 0102	VPR	10249769-1	1	3	18/05/2022 06:23:42	18/05/2022 13:48:05	Interna - Nao Programada - Meio ambiente - Arvore ou Vegetacao	240	36	76936	266,63
329	390	5	2022	16593	IMG 0104	IMG	10249770-1	1	3	18/05/2022 06:24:01	18/05/2022 11:47:08	Interna - Nao Programada - Meio ambiente - Arvore ou Vegetacao	13800	20	108765	107,71
330	390	5	2022	15834	ITP 0111	ITP	10249773-1	1	3	18/05/2022 06:24:22	18/05/2022 12:37:24	Interna - Nao Programada - Meio ambiente - Vento	13800	29	61080	180,30
331	390	5	2022	12882	OSA 0109	OSA	10250671-1	1	3	18/05/2022 06:25:29	18/05/2022 12:40:48	Interna - Nao Programada - Meio ambiente - Arvore ou Vegetacao	13800	65	66703	406,59
332	390	5	2022	16574	SJO 0006	SJO	10249524-1	1	3	18/05/2022 06:28:19	18/05/2022 07:28:00	Interna - Nao Programada - Meio ambiente - Vento	3800	1473	53454	1465,23
333	390	5	2022	16574	SJO 0006	SJO	10249524-1	1	3	18/05/2022 06:28:19	18/05/2022 11:48:29	Interna - Nao Programada - Meio ambiente - Vento	3800	350	53454	1867,64
334	390	5	2022	16587	PAR 0106	PAR	10249784-1	1	3	18/05/2022 06:29:54	18/05/2022 12:10:00	Interna - Nao Programada - Meio ambiente - Arvore ou Vegetacao	13800	10	27940	56,68



335	390	5	2022	12895	COG 0113	COG	10249795-1	1	3	18/05/2022 06:32:36	18/05/2022 09:45:22	Interna - Nao Programada - Meio ambiente - Vento	13800	90	56485	289,15
336	390	5	2022	16583	MAU 0111	MAU	10249806-1	1	3	18/05/2022 06:35:13	18/05/2022 12:42:16	Interna - Nao Programada - Meio ambiente - Vento	13800	109	88740	666,81
337	390	5	2022	16598	CAC 2302	CAC	10249850-1	1	3	18/05/2022 06:37:42	18/05/2022 12:13:00	Interna - Nao Programada - Meio ambiente - Arvore ou Vegetacao	23000	249	25810	1391,50
338	390	5	2022	12895	COG 0112	COG	10251921-1	1	3	18/05/2022 06:38:25	18/05/2022 13:36:55	Interna - Nao Programada - Meio ambiente - Vento	13800	588	56485	4101,30
339	390	5	2022	15834	ITP 0107	ITP	10249820-1	1	3	18/05/2022 06:39:02	18/05/2022 09:53:02	Interna - Nao Programada - Meio ambiente - Arvore ou Vegetacao	13800	10	61080	32,33
340	390	5	2022	12837	ANB 0104	ANB	10249838-1	1	3	18/05/2022 06:46:05	18/05/2022 11:54:00	Interna - Nao Programada - Meio ambiente - Arvore ou Vegetacao	13800	27	45074	138,56
341	390	5	2022	16579	GUM 0105	GUM	10298338-1	1	3	18/05/2022 06:48:00	19/05/2022 01:11:00	Interna - Nao Programada - Meio ambiente - Vento	240	1	79393	18,38
342	390	5	2022	12868	CAA 0109	CAA	10249863-1	1	3	18/05/2022 06:51:37	19/05/2022 10:04:28	Interna - Nao Programada - Meio ambiente - Arvore ou Vegetacao	240	1	54583	27,21
343	390	5	2022	16591	TUC 0102	TUC	10249870-1	1	3	18/05/2022 06:51:40	18/05/2022 08:02:41	Interna - Nao Programada - Meio ambiente - Vento	13800	585	49572	692,41
344	390	5	2022	16591	TUC 0102	TUC	10249870-1	1	3	18/05/2022 06:51:40	18/05/2022 08:27:00	Interna - Nao Programada - Meio ambiente - Vento	13800	17	49572	27,01
345	390	5	2022	16592	VGR 2304	VGR	10250280-1	1	3	18/05/2022 06:53:50	18/05/2022 12:48:33	Interna - Nao Programada - Meio ambiente - Vento	23000	45	20187	266,04
346	390	5	2022	12954	PSD 0110	PSD	10249886-1	1	3	18/05/2022 06:55:11	18/05/2022 10:28:51	Interna - Nao Programada - Meio ambiente - Vento	13800	29	64181	103,27
347	390	5	2022	12892	COI 0102	COI	10249888-1	1	3	18/05/2022 06:55:35	19/05/2022 18:29:00	Interna - Nao Programada - Meio ambiente - Vento	13800	2	26662	71,11
348	390	5	2022	16597	BAT 0102	BAT	10249890-1	1	3	18/05/2022 06:56:43	18/05/2022 14:24:05	Interna - Nao Programada - Meio ambiente - Descarga Atmosferica	240	4	31248	29,82
349	390	5	2022	12892	COI 0102	COI	10249894-1	1	3	18/05/2022 06:57:12	18/05/2022 10:08:08	Interna - Nao Programada - Meio ambiente - Vento	13800	63	26662	200,48
350	390	5	2022	12913	GUA 0106	GUA	10249967-1	1	3	18/05/2022 07:00:28	18/05/2022 11:12:47	Interna - Nao Programada - Meio ambiente - Vento	13800	33	27247	138,77
351	390	5	2022	16592	VGR 2304	VGR	10249914-1	1	3	18/05/2022 07:02:25	18/05/2022 10:20:02	Interna - Nao Programada - Meio ambiente - Vento	23000	37	20187	121,86
352	390	5	2022	15834	ITP 0104	ITP	10249916-1	1	3	18/05/2022 07:02:42	19/05/2022 08:58:40	Interna - Nao Programada - Meio ambiente - Arvore ou Vegetacao	13800	23	61080	596,45
353	390	5	2022	16572	BRU 0112	BRU	10249924-1	1	3	18/05/2022 07:03:53	18/05/2022 09:45:32	Interna - Nao Programada - Meio ambiente - Vento	13800	19	53858	51,19
354	390	5	2022	12909	GCA 0105	GCA	10249925-1	1	3	18/05/2022 07:03:59	18/05/2022 12:55:55	Interna - Nao Programada - Meio ambiente - Arvore ou Vegetacao	13800	641	18955	3759,82
355	390	5	2022	15816	ESP 0110	ESP	10249951-1	1	3	18/05/2022 07:07:38	18/05/2022 16:41:18	Interna - Nao Programada - Meio ambiente - Vento	13800	24	37017	229,47
356	390	5	2022	12936	MEN 0107	MEN	10249956-1	1	3	18/05/2022 07:08:14	19/05/2022 11:53:00	Interna - Nao Programada - Meio ambiente - Arvore ou Vegetacao	13800	37	19292	1063,61
357	390	5	2022	12983	TIR 0109	TIR	10249960-1	1	3	18/05/2022 07:08:47	18/05/2022 17:55:27	Interna - Nao Programada - Meio ambiente - Vento	13800	53	124359	571,22
358	390	5	2022	15819	VAL 0106	VAL	10249977-1	1	3	18/05/2022 07:14:27	18/05/2022 17:36:26	Interna - Nao Programada - Meio ambiente - Vento	240	1	17712	10,37
359	390	5	2022	12835	ANC 0103	ANC	10249978-1	1	3	18/05/2022 07:14:31	18/05/2022 11:18:36	Interna - Nao Programada - Meio ambiente - Arvore ou Vegetacao	13800	4	48447	16,27
360	390	5	2022	12835	ANC 0108	ANC	10297908-1	1	3	18/05/2022 07:16:00	19/05/2022 16:25:00	Interna - Nao Programada - Meio ambiente - Vento	13800	1	48447	33,15
361	390	5	2022	12956	PEN 0105	PEN	10249987-1	1	3	18/05/2022 07:16:23	18/05/2022 21:48:14	Interna - Nao Programada - Meio ambiente - Arvore ou Vegetacao	13800	73	58693	1060,75
362	390	5	2022	15824	ORA 0102	ORA	10249989-1	1	3	18/05/2022 07:16:27	18/05/2022 10:47:27	Interna - Nao Programada - Meio ambiente - Vento	13800	1151	19863	4047,68



363	390	5	2022	15824	ORA 0102	ORA	10249989-1	1	3	18/05/2022 07:16:27	18/05/2022 07:24:28	Interna - Nao Programada - Meio ambiente - Vento	13800	1239	19863	165,54
364	390	5	2022	15818	ORA 0102	ORA	10249989-1	1	3	18/05/2022 07:16:27	18/05/2022 07:24:28	Interna - Nao Programada - Meio ambiente - Vento	13800	2552	69961	340,98
365	390	5	2022	12973	SND 0104	SND	10249988-1	1	3	18/05/2022 07:16:29	18/05/2022 12:45:37	Interna - Nao Programada - Meio ambiente - Arvore ou Vegetacao	13800	58	49426	318,16
366	390	5	2022	12892	COI 0104	COI	10251254-1	1	3	18/05/2022 07:17:11	18/05/2022 11:47:31	Interna - Nao Programada - Meio ambiente - Vento	13800	433	26662	1950,91
367	390	5	2022	12839	AMR 0105	AMR	10250000-1	1	3	18/05/2022 07:17:51	19/05/2022 15:01:00	Interna - Nao Programada - Meio ambiente - Vento	13800	25	23558	792,98
368	390	5	2022	12977	AMR 0105	AMR	10250000-1	1	3	18/05/2022 07:17:51	18/05/2022 11:07:12	Interna - Nao Programada - Meio ambiente - Vento	13800	70	27894	267,58
369	390	5	2022	12839	AMR 0105	AMR	10250000-1	1	3	18/05/2022 07:17:51	18/05/2022 18:04:45	Interna - Nao Programada - Meio ambiente - Vento	13800	180	23558	1940,70
370	390	5	2022	12839	AMR 0105	AMR	10250000-1	1	3	18/05/2022 07:17:51	18/05/2022 11:07:12	Interna - Nao Programada - Meio ambiente - Vento	13800	1613	23558	6165,69
371	390	5	2022	12892	COI 0105	COI	10250010-1	1	3	18/05/2022 07:18:57	19/05/2022 22:55:12	Interna - Nao Programada - Meio ambiente - Arvore ou Vegetacao	13800	9	26662	356,44
372	390	5	2022	12877	CRA 0114	CRA	10250029-1	1	3	18/05/2022 07:21:24	18/05/2022 14:04:13	Interna - Nao Programada - Meio ambiente - Vento	13800	51	86010	342,39
373	390	5	2022	12900	CUP 0105	CUP	10250038-1	1	3	18/05/2022 07:23:23	18/05/2022 10:42:11	Interna - Nao Programada - Meio ambiente - Vento	13800	763	107753	2528,07
374	390	5	2022	16603	REP 0105	REP	10297379-1	1	3	18/05/2022 07:24:00	18/05/2022 11:06:00	Interna - Nao Programada - Meio ambiente - Vento	13800	5	26088	18,50
375	390	5	2022	15829	MPA 0111	MPA	10250108-1	1	3	18/05/2022 07:27:09	18/05/2022 11:41:00	Interna - Nao Programada - Meio ambiente - Vento	13800	1	78346	4,23
376	390	5	2022	12934	MAT 0107	MAT	10250068-1	1	3	18/05/2022 07:27:26	18/05/2022 15:58:00	Interna - Nao Programada - Meio ambiente - Vento	240	2	134859	17,02
377	390	5	2022	16602	RTA 0102	RTA	10250073-1	1	3	18/05/2022 07:28:08	18/05/2022 16:17:24	Interna - Nao Programada - Meio ambiente - Vento	13800	12	17189	105,85
378	390	5	2022	15834	ITP 0105	ITP	10250072-1	1	3	18/05/2022 07:28:09	18/05/2022 14:50:57	Interna - Nao Programada - Meio ambiente - Arvore ou Vegetacao	13800	13	61080	95,94
379	390	5	2022	16583	MAU 0106	MAU	10250091-1	1	3	18/05/2022 07:29:56	18/05/2022 12:01:00	Interna - Nao Programada - Meio ambiente - Vento	13800	177	88740	799,65
380	390	5	2022	12991	VEM 0106	VEM	10248911-1	1	3	18/05/2022 07:35:17	18/05/2022 10:36:52	Interna - Nao Programada - Meio ambiente - Vento	13800	43	73448	130,13
381	390	5	2022	12959	PIP 0106	PIP	10250125-1	1	3	18/05/2022 07:36:30	18/05/2022 19:44:00	Interna - Nao Programada - Meio ambiente - Vento	13800	93	28405	1127,63
382	390	5	2022	16591	TUC 0102	TUC	10251003-1	1	3	18/05/2022 07:38:14	18/05/2022 13:52:31	Interna - Nao Programada - Meio ambiente - Vento	13800	304	49572	1896,37
383	390	5	2022	12855	BRA 0113	BRA	10256038-1	1	3	18/05/2022 07:40:26	19/05/2022 13:13:00	Interna - Nao Programada - Meio ambiente - Arvore ou Vegetacao	240	1	23209	29,54
384	390	5	2022	12909	GCA 0105	GCA	10250165-1	1	3	18/05/2022 07:41:41	18/05/2022 23:30:45	Interna - Nao Programada - Meio ambiente - Vento	13800	68	18955	1075,61
385	390	5	2022	15815	GER 0107	GER	10250185-1	1	3	18/05/2022 07:44:49	18/05/2022 11:27:43	Interna - Nao Programada - Meio ambiente - Vento	13800	460	68091	1708,90
386	390	5	2022	15815	GER 0107	GER	10250185-1	1	3	18/05/2022 07:44:49	18/05/2022 11:16:59	Interna - Nao Programada - Meio ambiente - Vento	13800	1	68091	3,54
387	390	5	2022	15815	GER 0107	GER	10250185-1	1	3	18/05/2022 07:44:49	18/05/2022 11:28:03	Interna - Nao Programada - Meio ambiente - Vento	13800	55	68091	204,63
388	390	5	2022	12995	VPA 0107	VPA	10249554-1	1	3	18/05/2022 07:48:06	18/05/2022 09:31:34	Interna - Nao Programada - Meio ambiente - Arvore ou Vegetacao	13800	165	22676	284,53
389	390	5	2022	16588	PPU 0110	PPU	10250220-1	1	3	18/05/2022 07:50:48	19/05/2022 12:49:35	Interna - Nao Programada - Meio ambiente - Arvore ou Vegetacao	240	1	52093	28,98
390	390	5	2022	16587	PAR 0104	PAR	10255391-1	1	3	18/05/2022 07:52:43	18/05/2022 15:51:02	Interna - Nao Programada - Meio ambiente - Vento	13800	4	27940	31,89



391	390	5	2022	12967	RBO 0103	RBO	10250240-1	1	3	18/05/2022 07:54:23	18/05/2022 16:24:09	Interna - Nao Programada - Meio ambiente - Arvore ou Vegetacao	240	1	86630	8,50
392	390	5	2022	12838	AUT 0106	AUT	10250242-1	1	3	18/05/2022 07:55:23	19/05/2022 08:49:07	Interna - Nao Programada - Meio ambiente - Vento	240	1	70513	24,90
393	390	5	2022	16586	MON 0115	MON	10298357-1	1	3	18/05/2022 07:56:00	18/05/2022 16:40:00	Interna - Nao Programada - Meio ambiente - Vento	240	1	36132	8,73
394	390	5	2022	16585	MBE 0111	MBE	10250254-1	1	3	18/05/2022 07:56:38	18/05/2022 09:50:10	Interna - Nao Programada - Meio ambiente - Vento	13800	96	115651	181,65
395	390	5	2022	12951	PAN 0106	PAN	10250278-1	1	3	18/05/2022 07:59:08	18/05/2022 14:38:51	Interna - Nao Programada - Meio ambiente - Vento	13800	87	47350	579,59
396	390	5	2022	16571	ALV 0109	ALV	10250283-1	1	3	18/05/2022 07:59:35	18/05/2022 10:50:00	Interna - Nao Programada - Meio ambiente - Vento	13800	21	73638	59,65
397	390	5	2022	12928	JUQ 0104	JUQ	10250290-1	1	3	18/05/2022 08:00:43	18/05/2022 14:30:00	Interna - Nao Programada - Meio ambiente - Arvore ou Vegetacao	13800	61	18822	395,77
398	390	5	2022	12872	CAL 0107	CAL	10250293-1	1	3	18/05/2022 08:01:00	18/05/2022 13:10:00	Interna - Nao Programada - Meio ambiente - Vento	13800	157	23403	808,55
399	390	5	2022	12823	AGU 0103	AGU	10250300-1	1	3	18/05/2022 08:02:11	18/05/2022 13:14:00	Interna - Nao Programada - Meio ambiente - Vento	240	1	14842	5,20
400	390	5	2022	16582	JGL 0104	JGL	10250325-1	1	3	18/05/2022 08:07:58	18/05/2022 23:25:00	Interna - Nao Programada - Meio ambiente - Vento	13800	36	27785	550,22
401	390	5	2022	12951	PAN 0110	PAN	10250339-1	1	3	18/05/2022 08:09:48	18/05/2022 15:55:41	Interna - Nao Programada - Meio ambiente - Arvore ou Vegetacao	13800	25	47350	194,12
402	390	5	2022	12957	PER 0108	PER	10250413-1	1	3	18/05/2022 08:09:49	18/05/2022 16:22:06	Interna - Nao Programada - Meio ambiente - Vento	13800	81	104452	664,58
403	390	5	2022	12957	PER 0108	PER	10250413-1	1	3	18/05/2022 08:09:49	18/05/2022 16:22:53	Interna - Nao Programada - Meio ambiente - Vento	13800	195	104452	1602,47
404	390	5	2022	16594	VME 0104	VME	10250355-1	1	3	18/05/2022 08:12:24	18/05/2022 10:40:23	Interna - Nao Programada - Meio ambiente - Vento	13800	108	88385	266,37
405	390	5	2022	12922	ITR 0114	ITR	10250361-1	1	3	18/05/2022 08:13:54	18/05/2022 13:45:00	Interna - Nao Programada - Meio ambiente - Vento	240	1	95595	5,52
406	390	5	2022	12997	VPR 0109	VPR	10250372-1	1	3	18/05/2022 08:16:18	19/05/2022 12:35:30	Interna - Nao Programada - Meio ambiente - Arvore ou Vegetacao	240	1	76936	28,32
407	390	5	2022	12947	NAC 0102	NAC	10250378-1	1	3	18/05/2022 08:17:21	19/05/2022 02:38:36	Interna - Nao Programada - Meio ambiente - Arvore ou Vegetacao	13800	11	109739	201,90
408	390	5	2022	12968	RGR 0102	RGR	10249544-1	1	3	18/05/2022 08:22:25	18/05/2022 16:59:40	Interna - Nao Programada - Meio ambiente - Vento	13800	1	41705	8,62
409	390	5	2022	12913	GUA 0108	GUA	10250437-1	1	3	18/05/2022 08:26:13	18/05/2022 12:21:33	Interna - Nao Programada - Meio ambiente - Arvore ou Vegetacao	13800	12	27247	47,07
410	390	5	2022	16586	MON 0113	MON	10298106-1	1	3	18/05/2022 08:29:00	19/05/2022 12:36:00	Interna - Nao Programada - Meio ambiente - Vento	240	1	36132	28,12
411	390	5	2022	12997	VPR 0109	VPR	10253676-1	1	3	18/05/2022 08:29:28	18/05/2022 15:39:31	Interna - Nao Programada - Meio ambiente - Vento	13800	82	76936	587,74
412	390	5	2022	12950	OSA 0102	OSA	10248321-1	1	3	18/05/2022 08:29:44	18/05/2022 09:40:11	Interna - Nao Programada - Meio ambiente - Vento	13800	58	46203	68,10
413	390	5	2022	16582	JGL 0104	JGL	10250479-1	1	3	18/05/2022 08:30:00	18/05/2022 23:59:00	Interna - Nao Programada - Meio ambiente - Arvore ou Vegetacao	240	1	27785	15,48
414	390	5	2022	16580	IVI 0105	IVI	10250498-1	1	3	18/05/2022 08:32:11	18/05/2022 11:23:42	Interna - Nao Programada - Meio ambiente - Vento	13800	86	74106	245,84
415	390	5	2022	16572	BRU 0111	BRU	10250505-1	1	3	18/05/2022 08:32:37	18/05/2022 11:40:18	Interna - Nao Programada - Meio ambiente - Vento	13800	24	53858	75,07
416	390	5	2022	16592	VGR 2301	VGR	10250507-1	1	3	18/05/2022 08:32:43	18/05/2022 15:41:28	Interna - Nao Programada - Meio ambiente - Vento	240	1	20187	7,15
417	390	5	2022	16582	JGL 0102	JGL	10250516-1	1	3	18/05/2022 08:33:48	18/05/2022 11:45:08	Interna - Nao Programada - Meio ambiente - Vento	13800	263	27785	838,68
418	390	5	2022	12934	MAT 0110	MAT	10250520-1	1	3	18/05/2022 08:34:08	18/05/2022 12:00:33	Interna - Nao Programada - Meio ambiente - Arvore ou Vegetacao	13800	100	134859	344,03



419	390	5	2022	16593	VAR 0112	VAR	10250526-1	1	3	18/05/2022 08:34:29	19/05/2022 12:00:26	Interna - Nao Programada - Meio ambiente - Vento	240	1	108765	27,43
420	390	5	2022	16571	ALV 0105	ALV	10250545-1	1	3	18/05/2022 08:37:22	19/05/2022 17:35:31	Interna - Nao Programada - Meio ambiente - Arvore ou Vegetacao	13800	83	73638	2736,44
421	390	5	2022	16594	VME 0111	VME	10251048-1	1	3	18/05/2022 08:37:59	18/05/2022 13:29:13	Interna - Nao Programada - Meio ambiente - Arvore ou Vegetacao	240	1	88385	4,85
422	390	5	2022	12966	RPI 0111	RPI	10249332-1	1	3	18/05/2022 08:38:08	18/05/2022 08:41:38	Interna - Nao Programada - Meio ambiente - Vento	13800	233	67990	13,59
423	390	5	2022	16600	JAC 0105	JAC	10250552-1	1	3	18/05/2022 08:38:42	18/05/2022 13:28:50	Interna - Nao Programada - Meio ambiente - Vento	13800	171	63946	826,88
424	390	5	2022	12823	AGU 0103	AGU	10250556-1	1	3	18/05/2022 08:39:20	18/05/2022 17:54:02	Interna - Nao Programada - Meio ambiente - Vento	240	1	14842	9,25
425	390	5	2022	12887	CLA 0110	CLA	10252715-1	1	3	18/05/2022 08:41:38	19/05/2022 16:20:00	Interna - Nao Programada - Meio ambiente - Vento	240	2	54321	63,28
426	390	5	2022	12966	RPI 0111	RPI	10255716-1	1	3	18/05/2022 08:41:59	19/05/2022 07:30:00	Interna - Nao Programada - Meio ambiente - Arvore ou Vegetacao	13800	1	67990	22,80
427	390	5	2022	12996	VPC 0110	VPC	10250577-1	1	3	18/05/2022 08:43:23	18/05/2022 11:23:46	Interna - Nao Programada - Meio ambiente - Vento	240	77	60951	205,83
428	390	5	2022	16579	GUM 0111	GUM	10297287-1	1	3	18/05/2022 08:44:00	19/05/2022 02:50:03	Interna - Nao Programada - Meio ambiente - Arvore ou Vegetacao	13800	80	79393	1448,07
429	390	5	2022	15817	ERM 0105	ERM	10250600-1	1	3	18/05/2022 08:44:51	19/05/2022 08:00:58	Interna - Nao Programada - Meio ambiente - Vento	240	1	88912	23,27
430	390	5	2022	15832	TED 0109	TED	10250607-1	1	3	18/05/2022 08:45:50	18/05/2022 10:09:40	Interna - Nao Programada - Meio ambiente - Arvore ou Vegetacao	13800	98	55616	136,93
431	390	5	2022	16587	BJU 0102	BJU	10250658-1	1	3	18/05/2022 08:51:28	18/05/2022 17:40:23	Interna - Nao Programada - Meio ambiente - Arvore ou Vegetacao	13800	38	27940	334,98
432	390	5	2022	12950	OSA 0106	OSA	10250659-1	1	3	18/05/2022 08:51:34	18/05/2022 10:47:53	Interna - Nao Programada - Meio ambiente - Vento	13800	28	46203	54,28
433	390	5	2022	12957	PER 0105	PER	10250680-1	1	3	18/05/2022 08:53:56	18/05/2022 12:18:16	Interna - Nao Programada - Meio ambiente - Vento	240	2	104452	6,81
434	390	5	2022	12934	MAT 0113	MAT	10250684-1	1	3	18/05/2022 08:54:14	18/05/2022 15:54:10	Interna - Nao Programada - Meio ambiente - Vento	13800	124	134859	867,86
435	390	5	2022	12907	EGU 0103	EGU	10250685-1	1	3	18/05/2022 08:54:29	18/05/2022 11:15:00	Interna - Nao Programada - Meio ambiente - Arvore ou Vegetacao	13800	126	20703	295,09
436	390	5	2022	12936	MEN 0108	MEN	10250686-1	1	3	18/05/2022 08:54:32	18/05/2022 16:31:00	Interna - Nao Programada - Meio ambiente - Vento	13800	57	19292	433,64
437	390	5	2022	12843	BFU 0108	BFU	10250743-1	1	3	18/05/2022 08:57:05	18/05/2022 10:34:32	Interna - Nao Programada - Meio ambiente - Vento	240	119	46788	193,28
438	390	5	2022	15834	ITP 0104	ITP	10250694-1	1	3	18/05/2022 08:57:43	18/05/2022 10:36:00	Interna - Nao Programada - Meio ambiente - Arvore ou Vegetacao	13800	98	61080	160,53
439	390	5	2022	12987	UTI 0102	UTI	10251155-1	1	3	18/05/2022 08:58:49	18/05/2022 18:50:55	Interna - Nao Programada - Meio ambiente - Vento	13800	157	65735	1549,33
440	390	5	2022	12883	CAT 0105	CAT	10249765-1	1	3	18/05/2022 09:00:00	18/05/2022 13:05:00	Interna - Nao Programada - Meio ambiente - Arvore ou Vegetacao	13800	9	19331	36,75
441	390	5	2022	12930	LEO 0107	LEO	10250812-1	1	3	18/05/2022 09:00:48	18/05/2022 11:55:48	Interna - Nao Programada - Meio ambiente - Vento	13800	43	36182	125,42
442	390	5	2022	12909	GCA 0104	GCA	10251104-1	1	3	18/05/2022 09:04:08	18/05/2022 14:27:00	Interna - Nao Programada - Meio ambiente - Arvore ou Vegetacao	13800	171	18955	920,17
443	390	5	2022	12968	RGR 0104	RGR	10250773-1	1	3	18/05/2022 09:06:31	18/05/2022 19:33:00	Interna - Nao Programada - Meio ambiente - Vento	240	2	41705	20,88
444	390	5	2022	12874	CAP 0106	CAP	10250779-1	1	3	18/05/2022 09:07:01	18/05/2022 14:10:57	Interna - Nao Programada - Meio ambiente - Vento	13800	97	43577	491,36
445	390	5	2022	12833	ANA 0109	ANA	10250813-1	1	3	18/05/2022 09:10:51	18/05/2022 12:28:28	Interna - Nao Programada - Meio ambiente - Vento	240	1	17349	3,29
446	390	5	2022	12952	PRE 0112	PRE	10250830-1	1	3	18/05/2022 09:12:50	19/05/2022 00:53:43	Interna - Nao Programada - Meio ambiente - Arvore ou Vegetacao	13800	72	39685	1129,06



447	390	5	2022	12930	LEO 0103	LEO	10250855-1	1	3	18/05/2022 09:14:56	18/05/2022 11:44:23	Interna - Nao Programada - Meio ambiente - Arvore ou Vegetacao	240	3	36182	7,47
448	390	5	2022	15837	EMB 0115	EMB	10250863-1	1	3	18/05/2022 09:15:51	18/05/2022 17:49:02	Interna - Nao Programada - Meio ambiente - Vento	13800	84	146375	718,46
449	390	5	2022	15826	MSA 0111	MSA	10252771-1	1	3	18/05/2022 09:16:36	18/05/2022 14:59:19	Interna - Nao Programada - Meio ambiente - Vento	13800	16	87984	91,39
450	390	5	2022	15833	ITN 0105	ITN	10250799-1	1	3	18/05/2022 09:19:00	18/05/2022 15:00:18	Interna - Nao Programada - Meio ambiente - Arvore ou Vegetacao	240	2	97108	11,38
451	390	5	2022	12853	BAL 0106	BAL	10250896-1	1	3	18/05/2022 09:19:43	18/05/2022 12:43:51	Interna - Nao Programada - Meio ambiente - Arvore ou Vegetacao	240	1	66583	3,40
452	390	5	2022	12971	SMA 0104	SMA	10306042-1	1	3	18/05/2022 09:20:00	18/05/2022 14:55:00	Interna - Nao Programada - Meio ambiente - Arvore ou Vegetacao	13800	46	95623	256,83
453	390	5	2022	12966	RPI 0104	RPI	10256736-1	1	3	18/05/2022 09:20:02	20/05/2022 09:57:35	Interna - Nao Programada - Meio ambiente - Vento	240	1	67990	48,63
454	390	5	2022	12958	PNH 0108	PNH	10250906-1	1	3	18/05/2022 09:20:30	18/05/2022 18:00:18	Interna - Nao Programada - Meio ambiente - Arvore ou Vegetacao	13800	6	24562	51,98
455	390	5	2022	16594	VME 0105	VME	10250913-1	1	3	18/05/2022 09:22:00	18/05/2022 12:40:54	Interna - Nao Programada - Meio ambiente - Vento	13800	2	88385	6,63
456	390	5	2022	12892	COI 0102	COI	10250938-1	1	3	18/05/2022 09:24:52	18/05/2022 11:38:41	Interna - Nao Programada - Meio ambiente - Arvore ou Vegetacao	13800	53	26662	118,20
457	390	5	2022	16600	JAC 0102	JAC	10250941-1	1	3	18/05/2022 09:25:05	18/05/2022 11:15:10	Interna - Nao Programada - Meio ambiente - Vento	13800	210	63946	385,29
458	390	5	2022	15815	GER 0102	GER	10250947-1	1	3	18/05/2022 09:25:35	18/05/2022 14:55:03	Interna - Nao Programada - Meio ambiente - Vento	13800	83	68091	455,76
459	390	5	2022	15833	ITN 0108	ITN	10250987-1	1	3	18/05/2022 09:29:48	19/05/2022 11:18:56	Interna - Nao Programada - Meio ambiente - Arvore ou Vegetacao	240	1	97108	25,82
460	390	5	2022	12880	CVE 0105	CVE	10251009-1	1	3	18/05/2022 09:31:20	18/05/2022 16:40:33	Interna - Nao Programada - Meio ambiente - Vento	240	1	36271	7,15
461	390	5	2022	12958	PNH 0105	PNH	10251018-1	1	3	18/05/2022 09:32:51	19/05/2022 04:32:12	Interna - Nao Programada - Meio ambiente - Arvore ou Vegetacao	240	1	24562	18,99
462	390	5	2022	15829	MPA 0111	MPA	10252252-1	1	3	18/05/2022 09:34:12	18/05/2022 11:38:16	Interna - Nao Programada - Meio ambiente - Vento	13800	339	78346	700,98
463	390	5	2022	12868	CAA 0107	CAA	10251042-1	1	3	18/05/2022 09:34:36	18/05/2022 16:00:00	Interna - Nao Programada - Meio ambiente - Arvore ou Vegetacao	13800	21	54583	134,89
464	390	5	2022	15818	VFO 0106	VFO	10256198-1	1	3	18/05/2022 09:34:40	19/05/2022 11:00:44	Interna - Nao Programada - Meio ambiente - Arvore ou Vegetacao	240	2	69961	50,87
465	390	5	2022	15826	MSA 0111	MSA	10251053-1	1	3	18/05/2022 09:36:10	19/05/2022 11:00:00	Interna - Nao Programada - Meio ambiente - Vento	240	1	87984	25,40
466	390	5	2022	16575	CAT 0108	CAT	10251058-1	1	3	18/05/2022 09:36:42	18/05/2022 13:35:00	Interna - Nao Programada - Meio ambiente - Arvore ou Vegetacao	13800	22	20630	87,38
467	390	5	2022	16594	VME 0111	VME	10252548-1	1	3	18/05/2022 09:37:00	18/05/2022 13:29:13	Interna - Nao Programada - Meio ambiente - Arvore ou Vegetacao	13800	32	88385	123,85
468	390	5	2022	12838	AUT 0106	AUT	10353587-1	1	3	18/05/2022 09:39:00	18/05/2022 19:25:00	Interna - Nao Programada - Meio ambiente - Arvore ou Vegetacao	13800	70	70513	683,67
469	390	5	2022	12952	PRE 0102	PRE	10251117-1	1	3	18/05/2022 09:40:59	18/05/2022 14:39:51	Interna - Nao Programada - Meio ambiente - Arvore ou Vegetacao	13800	8	39685	39,85
470	390	5	2022	12952	PRE 0108	PRE	10251118-1	1	3	18/05/2022 09:41:26	18/05/2022 12:55:45	Interna - Nao Programada - Meio ambiente - Vento	13800	214	39685	693,06
471	390	5	2022	12883	CAT 0110	CAT	10255153-1	1	3	18/05/2022 09:42:16	18/05/2022 17:50:18	Interna - Nao Programada - Meio ambiente - Vento	13800	373	19331	3033,94
472	390	5	2022	12967	RBO 0110	RBO	10252599-1	1	3	18/05/2022 09:42:48	18/05/2022 20:00:06	Interna - Nao Programada - Meio ambiente - Vento	13800	396	86630	4074,18
473	390	5	2022	12868	CAA 0110	CAA	10251135-1	1	3	18/05/2022 09:42:57	18/05/2022 22:28:00	Interna - Nao Programada - Meio ambiente - Arvore ou Vegetacao	13800	10	54583	127,51
474	390	5	2022	12866	CPE 0107	CPE	10251295-1	1	3	18/05/2022 09:44:21	19/05/2022 08:53:43	Interna - Nao Programada - Meio ambiente - Arvore ou Vegetacao	240	1	41721	23,16





475	390	5	2022	12915	HIP 0104	HIP	10245874-1	1	3	18/05/2022 09:45:00	18/05/2022 10:11:00	Interna - Nao Programada - Meio ambiente - Vento	240	1	20307	0,43
476	390	5	2022	12902	DIA 0112	DIA	10326265-1	1	3	18/05/2022 09:47:00	19/05/2022 23:46:00	Interna - Nao Programada - Meio ambiente - Arvore ou Vegetacao	240	7	60102	265,88
477	390	5	2022	15826	MSA 0104	MSA	10249170-1	1	3	18/05/2022 09:48:00	18/05/2022 11:38:00	Interna - Nao Programada - Meio ambiente - Arvore ou Vegetacao	13800	666	87984	1221,00
478	390	5	2022	15834	ITP 0105	ITP	10251178-1	1	3	18/05/2022 09:48:17	18/05/2022 17:39:55	Interna - Nao Programada - Meio ambiente - Arvore ou Vegetacao	13800	88	61080	691,73
479	390	5	2022	12826	ABV 0103	ABV	10251185-1	1	3	18/05/2022 09:49:17	18/05/2022 13:29:13	Interna - Nao Programada - Meio ambiente - Vento	13800	113	22558	414,21
480	390	5	2022	12982	TMR 0104	TMR	10251193-1	1	3	18/05/2022 09:50:03	18/05/2022 12:39:28	Interna - Nao Programada - Meio ambiente - Vento	13800	59	45993	166,59
481	390	5	2022	12877	CRA 0107	CRA	10251195-1	1	3	18/05/2022 09:50:07	18/05/2022 16:34:52	Interna - Nao Programada - Meio ambiente - Vento	240	1	86010	6,75
482	390	5	2022	12838	AUT 0103	AUT	10251208-1	1	3	18/05/2022 09:51:09	18/05/2022 17:00:00	Interna - Nao Programada - Meio ambiente - Vento	240	2	70513	14,30
483	390	5	2022	13000	VIT 0106	VIT	10298310-1	1	3	18/05/2022 09:53:00	19/05/2022 14:27:04	Interna - Nao Programada - Meio ambiente - Vento	240	1	101763	28,57
484	390	5	2022	12966	RPI 0111	RPI	10253697-1	1	3	18/05/2022 09:53:35	18/05/2022 12:40:08	Interna - Nao Programada - Meio ambiente - Arvore ou Vegetacao	13800	29	67990	80,50
485	390	5	2022	13000	VIT 0106	VIT	10298310-1	1	3	18/05/2022 09:56:00	19/05/2022 14:27:04	Interna - Nao Programada - Meio ambiente - Vento	240	1	101763	28,52
486	390	5	2022	12957	PER 0102	PER	10251277-1	1	3	18/05/2022 09:59:21	18/05/2022 12:53:03	Interna - Nao Programada - Meio ambiente - Vento	240	2	104452	5,79
487	390	5	2022	12966	RPI 0106	RPI	10252519-1	1	3	18/05/2022 10:01:42	20/05/2022 02:06:42	Interna - Nao Programada - Meio ambiente - Vento	240	3	67990	120,25
488	390	5	2022	12956	PEN 0106	PEN	10254696-1	1	3	18/05/2022 10:05:30	19/05/2022 10:35:47	Interna - Nao Programada - Meio ambiente - Vento	13800	49	58693	1200,73
489	390	5	2022	16605	SBC 0110	SBC	10251349-1	1	3	18/05/2022 10:06:18	18/05/2022 14:30:48	Interna - Nao Programada - Meio ambiente - Vento	13800	36	72101	158,70
490	390	5	2022	12934	MAT 0114	MAT	10251550-1	1	3	18/05/2022 10:06:34	18/05/2022 11:40:00	Interna - Nao Programada - Meio ambiente - Vento	13800	1426	134859	2220,60
491	390	5	2022	15818	VFO 0105	VFO	10251372-1	1	3	18/05/2022 10:08:01	19/05/2022 07:26:28	Interna - Nao Programada - Meio ambiente - Arvore ou Vegetacao	240	3	69961	63,92
492	390	5	2022	16586	MON 0104	MON	10251384-1	1	3	18/05/2022 10:08:43	18/05/2022 11:40:15	Interna - Nao Programada - Meio ambiente - Arvore ou Vegetacao	13800	23	36132	35,09
493	390	5	2022	15834	ITP 0107	ITP	10251394-1	1	3	18/05/2022 10:09:33	18/05/2022 20:53:19	Interna - Nao Programada - Meio ambiente - Arvore ou Vegetacao	240	1	61080	10,73
494	390	5	2022	12983	TIR 0109	TIR	10251396-1	1	3	18/05/2022 10:10:02	18/05/2022 15:40:00	Interna - Nao Programada - Meio ambiente - Vento	240	3	124359	16,50
495	390	5	2022	12887	CLA 0110	CLA	10251400-1	1	3	18/05/2022 10:10:23	18/05/2022 12:57:00	Interna - Nao Programada - Meio ambiente - Arvore ou Vegetacao	13800	34	54321	94,42
496	390	5	2022	12966	RPI 0111	RPI	10251413-1	1	3	18/05/2022 10:11:34	18/05/2022 23:15:00	Interna - Nao Programada - Meio ambiente - Vento	13800	106	67990	1384,07
497	390	5	2022	12946	MOR 0102	MOR	10251428-1	1	3	18/05/2022 10:12:53	18/05/2022 17:58:35	Interna - Nao Programada - Meio ambiente - Arvore ou Vegetacao	240	1	23038	7,76
498	390	5	2022	15839	CTA 0102	CTA	10251563-1	1	3	18/05/2022 10:13:01	18/05/2022 17:55:02	Interna - Nao Programada - Meio ambiente - Arvore ou Vegetacao	13800	305	45057	2348,58
499	390	5	2022	12967	RBO 0104	RBO	10251443-1	1	3	18/05/2022 10:14:33	18/05/2022 17:10:59	Interna - Nao Programada - Meio ambiente - Arvore ou Vegetacao	13800	331	86630	3297,32
500	390	5	2022	12966	RPI 0111	RPI	10251452-1	1	3	18/05/2022 10:15:38	18/05/2022 22:43:30	Interna - Nao Programada - Meio ambiente - Arvore ou Vegetacao	13800	25	67990	311,61
501	390	5	2022	16594	VME 0105	VME	10250913-1	1	3	18/05/2022 10:18:00	18/05/2022 12:40:14	Interna - Nao Programada - Meio ambiente - Vento	13800	380	88385	900,81
502	390	5	2022	16593	VAR 0106	VAR	10256373-1	1	3	18/05/2022 10:18:07	18/05/2022 17:50:31	Interna - Nao Programada - Meio ambiente - Vento	13800	73	108765	550,42



503	390	5	2022	16593	VAR 0105	VAR	10251485-1	1	3	18/05/2022 10:18:40	18/05/2022 17:35:06	Interna - Nao Programada - Meio ambiente - Arvore ou Vegetacao	13800	615	108765	4473,44
504	390	5	2022	12975	SAU 0108	SAU	10250403-1	1	3	18/05/2022 10:18:42	18/05/2022 14:35:00	Interna - Nao Programada - Meio ambiente - Arvore ou Vegetacao	240	1	51113	4,27
505	390	5	2022	12952	PRE 0105	PRE	10251492-1	1	3	18/05/2022 10:18:59	19/05/2022 00:40:32	Interna - Nao Programada - Meio ambiente - Arvore ou Vegetacao	13800	37	39685	531,29
506	390	5	2022	12947	NAC 0105	NAC	10251515-1	1	3	18/05/2022 10:21:06	19/05/2022 10:07:30	Interna - Nao Programada - Meio ambiente - Vento	240	1	109739	23,77
507	390	5	2022	12999	VTA 0106	VTA	10251518-1	1	3	18/05/2022 10:21:13	18/05/2022 18:40:00	Interna - Nao Programada - Meio ambiente - Vento	13800	40	65751	332,52
508	390	5	2022	12922	ITR 0105	ITR	10251302-1	1	3	18/05/2022 10:21:51	18/05/2022 13:35:00	Interna - Nao Programada - Meio ambiente - Vento	240	1	95595	3,22
509	390	5	2022	16593	VAR 0115	VAR	10251529-1	1	3	18/05/2022 10:22:27	19/05/2022 13:03:50	Interna - Nao Programada - Meio ambiente - Vento	240	2	108765	53,38
510	390	5	2022	12833	ANA 0102	ANA	10251533-1	1	3	18/05/2022 10:22:41	18/05/2022 16:42:15	Interna - Nao Programada - Meio ambiente - Arvore ou Vegetacao	13800	18	17349	113,87
511	390	5	2022	15834	ITP 0107	ITP	10251536-1	1	3	18/05/2022 10:22:51	18/05/2022 15:17:33	Interna - Nao Programada - Meio ambiente - Arvore ou Vegetacao	13800	3	61080	14,74
512	390	5	2022	12999	VTA 0104	VTA	10253091-1	1	3	18/05/2022 10:23:36	18/05/2022 13:19:00	Interna - Nao Programada - Meio ambiente - Arvore ou Vegetacao	13800	923	65751	2998,24
513	390	5	2022	12999	VTA 0104	VTA	10253091-1	1	3	18/05/2022 10:23:36	18/05/2022 14:06:00	Interna - Nao Programada - Meio ambiente - Arvore ou Vegetacao	13800	93	65751	344,72
514	390	5	2022	12855	BRA 0108	BRA	10251551-1	1	3	18/05/2022 10:23:56	18/05/2022 17:13:05	Interna - Nao Programada - Meio ambiente - Vento	13800	58	23209	395,51
515	390	5	2022	12913	GUA 0110	GUA	10251555-1	1	3	18/05/2022 10:24:18	18/05/2022 18:05:23	Interna - Nao Programada - Meio ambiente - Vento	240	1	27247	7,68
516	390	5	2022	12853	BAL 0104	BAL	10251558-1	1	3	18/05/2022 10:24:24	18/05/2022 16:32:39	Interna - Nao Programada - Meio ambiente - Arvore ou Vegetacao	13800	55	66583	337,56
517	390	5	2022	12900	CUP 0105	CUP	10251559-1	1	3	18/05/2022 10:24:25	18/05/2022 13:19:42	Interna - Nao Programada - Meio ambiente - Vento	240	1	107753	2,92
518	390	5	2022	12843	BFU 0107	BFU	10252934-1	1	3	18/05/2022 10:24:30	18/05/2022 15:00:55	Interna - Nao Programada - Meio ambiente - Arvore ou Vegetacao	240	1	46788	4,61
519	390	5	2022	15829	MPA 0108	MPA	10251565-1	1	3	18/05/2022 10:25:02	18/05/2022 14:36:04	Interna - Nao Programada - Meio ambiente - Vento	240	6	78346	25,10
520	390	5	2022	15837	EMB 0106	EMB	10251574-1	1	3	18/05/2022 10:25:28	18/05/2022 12:20:16	Interna - Nao Programada - Meio ambiente - Vento	13800	28	146375	53,57
521	390	5	2022	16579	GUM 0104	GUM	10251577-1	1	3	18/05/2022 10:25:40	18/05/2022 13:15:12	Interna - Nao Programada - Meio ambiente - Vento	240	2	79393	5,65
522	390	5	2022	16594	VME 0111	VME	10251583-1	1	3	18/05/2022 10:26:28	18/05/2022 15:24:30	Interna - Nao Programada - Meio ambiente - Vento	240	1	88385	4,97
523	390	5	2022	15834	ITP 0107	ITP	10251536-1	1	3	18/05/2022 10:30:02	18/05/2022 15:17:33	Interna - Nao Programada - Meio ambiente - Arvore ou Vegetacao	13800	3	61080	14,38
524	390	5	2022	15834	ITP 0107	ITP	10251536-1	1	3	18/05/2022 10:30:02	18/05/2022 15:11:50	Interna - Nao Programada - Meio ambiente - Arvore ou Vegetacao	13800	10	61080	46,97
525	390	5	2022	15822	TSE 0116	TSE	10251644-1	1	3	18/05/2022 10:32:01	18/05/2022 20:28:13	Interna - Nao Programada - Meio ambiente - Arvore ou Vegetacao	13800	25	120025	248,42
526	390	5	2022	16593	IMG 0102	IMG	10255307-1	1	3	18/05/2022 10:32:46	19/05/2022 00:54:51	Interna - Nao Programada - Meio ambiente - Arvore ou Vegetacao	13800	183	108765	2629,35
527	390	5	2022	12900	CUP 0105	CUP	10251986-1	1	3	18/05/2022 10:35:29	19/05/2022 01:25:00	Interna - Nao Programada - Meio ambiente - Vento	13800	62	107753	919,17
528	390	5	2022	12975	SAU 0107	SAU	10251707-1	1	3	18/05/2022 10:36:01	18/05/2022 13:58:03	Interna - Nao Programada - Meio ambiente - Vento	13800	60	51113	202,03
529	390	5	2022	12975	SAU 0107	SAU	10251707-1	1	3	18/05/2022 10:36:01	18/05/2022 16:37:44	Interna - Nao Programada - Meio ambiente - Vento	13800	73	51113	440,09
530	390	5	2022	12975	SAU 0107	SAU	10251707-1	1	3	18/05/2022 10:36:01	18/05/2022 11:52:30	Interna - Nao Programada - Meio ambiente - Vento	13800	1470	51113	1873,84



531	390	5	2022	16588	SAU 0107	SAU	10251707-1	1	3	18/05/2022 10:36:01	18/05/2022 13:58:03	Interna - Nao Programada - Meio ambiente - Vento	13800	1	52093	3,37
532	390	5	2022	12975	SAU 0107	SAU	10251707-1	1	3	18/05/2022 10:36:01	18/05/2022 14:57:44	Interna - Nao Programada - Meio ambiente - Vento	13800	33	51113	143,94
533	390	5	2022	12975	SAU 0107	SAU	10251707-1	1	3	18/05/2022 10:36:01	18/05/2022 11:52:46	Interna - Nao Programada - Meio ambiente - Vento	13800	1384	51113	1770,37
534	390	5	2022	12975	SAU 0107	SAU	10251707-1	1	3	18/05/2022 10:36:01	18/05/2022 16:42:40	Interna - Nao Programada - Meio ambiente - Vento	13800	87	51113	531,64
535	390	5	2022	12913	GUA 0105	GUA	10251743-1	1	3	18/05/2022 10:39:29	18/05/2022 21:18:21	Interna - Nao Programada - Meio ambiente - Arvore ou Vegetacao	13800	25	27247	266,19
536	390	5	2022	12845	BAR 0115	BAR	10251760-1	1	3	18/05/2022 10:40:42	18/05/2022 15:13:58	Interna - Nao Programada - Meio ambiente - Arvore ou Vegetacao	13800	95	118300	432,67
537	390	5	2022	12857	BSI 0110	BSI	10251781-1	1	3	18/05/2022 10:42:07	18/05/2022 17:21:44	Interna - Nao Programada - Meio ambiente - Vento	240	1	91786	6,66
538	390	5	2022	12981	TMO 0105	TMO	10249702-1	1	3	18/05/2022 10:42:30	18/05/2022 11:06:11	Interna - Nao Programada - Meio ambiente - Vento	13800	1625	49593	641,42
539	390	5	2022	15817	ERM 0111	ERM	10251845-1	1	3	18/05/2022 10:46:32	19/05/2022 13:23:01	Interna - Nao Programada - Meio ambiente - Vento	240	3	88912	79,82
540	390	5	2022	16593	VAR 0105	VAR	10251858-1	1	3	18/05/2022 10:47:18	18/05/2022 16:15:44	Interna - Nao Programada - Meio ambiente - Arvore ou Vegetacao	13800	1018	108765	5572,42
541	390	5	2022	12887	CLA 0112	CLA	10251889-1	1	3	18/05/2022 10:49:02	19/05/2022 10:06:38	Interna - Nao Programada - Meio ambiente - Arvore ou Vegetacao	13800	40	54321	931,73
542	390	5	2022	12957	PER 0111	PER	10251908-1	1	3	18/05/2022 10:50:10	18/05/2022 13:56:18	Interna - Nao Programada - Meio ambiente - Arvore ou Vegetacao	13800	95	104452	294,71
543	390	5	2022	16589	SAC 0106	SAC	10251916-1	1	3	18/05/2022 10:50:45	18/05/2022 16:50:04	Interna - Nao Programada - Meio ambiente - Arvore ou Vegetacao	13800	13	44653	77,85
544	390	5	2022	16583	MAU 0114	MAU	10247504-1	1	3	18/05/2022 10:55:00	18/05/2022 11:50:16	Interna - Nao Programada - Meio ambiente - Vento	240	1	88740	0,92
545	390	5	2022	12981	TMO 0107	TMO	10251279-1	1	3	18/05/2022 10:55:58	18/05/2022 17:27:08	Interna - Nao Programada - Meio ambiente - Vento	13800	791	49593	5156,88
546	390	5	2022	12930	LEO 0108	LEO	10251974-1	1	3	18/05/2022 10:56:02	18/05/2022 18:53:09	Interna - Nao Programada - Meio ambiente - Vento	13800	70	36182	556,64
547	390	5	2022	15834	ITP 0104	ITP	10251990-1	1	3	18/05/2022 10:57:26	18/05/2022 18:30:01	Interna - Nao Programada - Meio ambiente - Arvore ou Vegetacao	13800	8	61080	60,34
548	390	5	2022	12934	MAT 0105	MAT	10248356-1	1	3	18/05/2022 11:02:58	18/05/2022 12:22:57	Interna - Nao Programada - Meio ambiente - Arvore ou Vegetacao	13800	900	134859	1199,75
549	390	5	2022	16580	IVI 0103	IVI	10247549-1	1	3	18/05/2022 11:03:00	18/05/2022 11:39:43	Interna - Nao Programada - Meio ambiente - Vento	240	1	74106	0,61
550	390	5	2022	15829	MPA 0109	MPA	10252143-1	1	3	18/05/2022 11:08:59	19/05/2022 03:30:08	Interna - Nao Programada - Meio ambiente - Arvore ou Vegetacao	240	161	78346	2632,75
551	390	5	2022	15826	MSA 0106	MSA	10252158-1	1	3	18/05/2022 11:10:07	19/05/2022 09:50:48	Interna - Nao Programada - Meio ambiente - Arvore ou Vegetacao	240	1	87984	22,68
552	390	5	2022	16598	CAC 2302	CAC	10252166-1	1	3	18/05/2022 11:10:47	18/05/2022 20:10:15	Interna - Nao Programada - Meio ambiente - Arvore ou Vegetacao	23000	109	25810	980,03
553	390	5	2022	12868	CAA 0113	CAA	10252187-1	1	3	18/05/2022 11:12:30	18/05/2022 17:26:59	Interna - Nao Programada - Meio ambiente - Vento	240	2	54583	12,48
554	390	5	2022	13000	VIT 0102	VIT	10252219-1	1	3	18/05/2022 11:14:26	18/05/2022 16:10:00	Interna - Nao Programada - Meio ambiente - Vento	240	1	101763	4,93
555	390	5	2022	12922	ITR 0114	ITR	10252222-1	1	3	18/05/2022 11:14:38	19/05/2022 00:32:05	Interna - Nao Programada - Meio ambiente - Arvore ou Vegetacao	240	2	95595	26,58
556	390	5	2022	15829	MPA 0110	MPA	10255413-1	1	3	18/05/2022 11:15:27	19/05/2022 02:15:10	Interna - Nao Programada - Meio ambiente - Vento	13800	49	78346	734,77
557	390	5	2022	12959	PIP 0104	PIP	10257065-1	1	3	18/05/2022 11:15:28	19/05/2022 12:58:18	Interna - Nao Programada - Meio ambiente - Vento	240	1	28405	25,71
558	390	5	2022	16593	VAR 0105	VAR	10250985-1	1	3	18/05/2022 11:17:02	18/05/2022 16:11:52	Interna - Nao Programada - Meio ambiente - Arvore ou Vegetacao	13800	111	108765	545,44



559	390	5	2022	12967	RBO 0103	RBO	10252259-1	1	3	18/05/2022 11:17:26	19/05/2022 11:25:09	Interna - Nao Programada - Meio ambiente - Vento	240	2	86630	48,26
560	390	5	2022	16571	ALV 0107	ALV	10252262-1	1	3	18/05/2022 11:17:35	19/05/2022 12:32:14	Interna - Nao Programada - Meio ambiente - Vento	240	1	73638	25,24
561	390	5	2022	12975	SAU 0109	SAU	10326196-1	1	3	18/05/2022 11:21:00	19/05/2022 00:43:00	Interna - Nao Programada - Meio ambiente - Vento	13800	1	51113	13,37
562	390	5	2022	12895	COG 0112	COG	10252438-1	1	3	18/05/2022 11:22:47	18/05/2022 13:23:31	Interna - Nao Programada - Meio ambiente - Vento	13800	409	56485	823,00
563	390	5	2022	15834	ITP 0115	ITP	10257013-1	1	3	18/05/2022 11:22:53	18/05/2022 21:20:36	Interna - Nao Programada - Meio ambiente - Vento	13800	69	61080	687,37
564	390	5	2022	12966	RPI 0111	RPI	10252373-1	1	3	18/05/2022 11:24:45	19/05/2022 21:16:00	Interna - Nao Programada - Meio ambiente - Arvore ou Vegetacao	13800	51	67990	1726,56
565	390	5	2022	15813	JKU 0107	JKU	10297583-1	1	3	18/05/2022 11:25:00	18/05/2022 19:22:12	Interna - Nao Programada - Meio ambiente - Arvore ou Vegetacao	13800	92	24984	731,71
566	390	5	2022	15815	GER 0105	GER	10252380-1	1	3	18/05/2022 11:25:07	18/05/2022 14:37:31	Interna - Nao Programada - Meio ambiente - Vento	240	2	68091	6,41
567	390	5	2022	12956	PEN 0104	PEN	10252408-1	1	3	18/05/2022 11:27:03	18/05/2022 16:02:31	Interna - Nao Programada - Meio ambiente - Vento	240	3	58693	13,77
568	390	5	2022	12868	CAA 0106	CAA	10252410-1	1	3	18/05/2022 11:27:12	19/05/2022 01:13:00	Interna - Nao Programada - Meio ambiente - Vento	13800	25	54583	344,08
569	390	5	2022	16571	ALV 0112	ALV	10252411-1	1	3	18/05/2022 11:27:14	18/05/2022 13:05:11	Interna - Nao Programada - Meio ambiente - Vento	13800	205	73638	334,66
570	390	5	2022	16593	VAR 0106	VAR	10252435-1	1	3	18/05/2022 11:28:59	18/05/2022 15:31:49	Interna - Nao Programada - Meio ambiente - Vento	13800	214	108765	866,11
571	390	5	2022	12967	RBO 0111	RBO	10252437-1	1	3	18/05/2022 11:29:06	19/05/2022 14:13:52	Interna - Nao Programada - Meio ambiente - Vento	240	1	86630	26,75
572	390	5	2022	12895	COG 0104	COG	10255091-1	1	3	18/05/2022 11:29:26	18/05/2022 20:06:43	Interna - Nao Programada - Meio ambiente - Arvore ou Vegetacao	240	49	56485	422,45
573	390	5	2022	12952	PRE 0108	PRE	10252464-1	1	3	18/05/2022 11:30:52	18/05/2022 22:43:20	Interna - Nao Programada - Meio ambiente - Arvore ou Vegetacao	13800	16	39685	179,32
574	390	5	2022	16593	VAR 0105	VAR	10252478-1	1	3	18/05/2022 11:31:56	18/05/2022 19:48:19	Interna - Nao Programada - Meio ambiente - Vento	13800	120	108765	992,77
575	390	5	2022	12999	VTA 0103	VTA	10256617-1	1	3	18/05/2022 11:31:57	19/05/2022 12:41:34	Interna - Nao Programada - Meio ambiente - Vento	240	1	65751	25,16
576	390	5	2022	16574	SJO 0007	SJO	10249524-1	1	3	18/05/2022 11:32:01	18/05/2022 11:39:03	Interna - Nao Programada - Meio ambiente - Vento	3800	2730	53454	320,02
577	390	5	2022	15826	MSA 0103	MSA	10252482-1	1	3	18/05/2022 11:32:02	18/05/2022 18:55:19	Interna - Nao Programada - Meio ambiente - Vento	13800	650	87984	4802,24
578	390	5	2022	12835	ANC 0104	ANC	10255885-1	1	3	18/05/2022 11:32:40	19/05/2022 03:03:59	Interna - Nao Programada - Meio ambiente - Vento	13800	59	48447	915,79
579	390	5	2022	12830	AME 0107	AME	10252503-1	1	3	18/05/2022 11:33:18	18/05/2022 22:45:00	Interna - Nao Programada - Meio ambiente - Arvore ou Vegetacao	240	1	60736	11,20
580	390	5	2022	12982	TMR 0107	TMR	10252525-1	1	3	18/05/2022 11:34:54	18/05/2022 18:50:12	Interna - Nao Programada - Meio ambiente - Arvore ou Vegetacao	13800	43	45993	311,97
581	390	5	2022	13000	VIT 0115	VIT	10247339-1	1	3	18/05/2022 11:35:00	18/05/2022 15:38:13	Interna - Nao Programada - Meio ambiente - Vento	240	1	101763	4,05
582	390	5	2022	16589	SAC 0103	SAC	10297197-1	1	3	18/05/2022 11:35:00	19/05/2022 06:00:04	Interna - Nao Programada - Meio ambiente - Vento	13800	61	44653	1123,48
583	390	5	2022	16581	JAN 0106	JAN	10251234-1	1	3	18/05/2022 11:35:03	18/05/2022 12:48:16	Interna - Nao Programada - Meio ambiente - Vento	13800	36	79410	43,93
584	390	5	2022	12845	BAR 0104	BAR	10254361-1	1	3	18/05/2022 11:40:15	18/05/2022 19:35:10	Interna - Nao Programada - Meio ambiente - Vento	13800	84	118300	664,88
585	390	5	2022	12959	PIP 0103	PIP	10253641-1	1	3	18/05/2022 11:42:56	18/05/2022 16:45:11	Interna - Nao Programada - Meio ambiente - Vento	13800	151	28405	760,66
586	390	5	2022	16574	SJO 0006	SJO	10249524-1	1	3	18/05/2022 11:44:21	18/05/2022 11:48:29	Interna - Nao Programada - Meio ambiente - Vento	3800	1473	53454	101,47



587	390	5	2022	12922	ITR 0106	ITR	10249677-1	1	3	18/05/2022 11:45:00	18/05/2022 15:00:00	Interna - Nao Programada - Meio ambiente - Arvore ou Vegetacao	13800	536	95595	1742,00
588	390	5	2022	16571	ALV 0109	ALV	10258594-1	1	3	18/05/2022 11:45:50	19/05/2022 08:37:00	Interna - Nao Programada - Meio ambiente - Arvore ou Vegetacao	13800	21	73638	437,91
589	390	5	2022	12922	ITR 0106	ITR	10249677-1	1	3	18/05/2022 11:46:51	18/05/2022 15:00:00	Interna - Nao Programada - Meio ambiente - Arvore ou Vegetacao	13800	70	95595	225,34
590	390	5	2022	12912	GNA 0112	GNA	10298486-1	1	3	18/05/2022 11:47:00	18/05/2022 14:08:45	Interna - Nao Programada - Meio ambiente - Arvore ou Vegetacao	13800	52	90437	122,85
591	390	5	2022	12922	ITR 0106	ITR	10249677-1	1	3	18/05/2022 11:47:43	18/05/2022 15:00:00	Interna - Nao Programada - Meio ambiente - Arvore ou Vegetacao	13800	1	95595	3,20
592	390	5	2022	12928	JUQ 0105	JUQ	10250780-1	1	3	18/05/2022 11:49:00	18/05/2022 13:45:10	Interna - Nao Programada - Meio ambiente - Arvore ou Vegetacao	13800	6	18822	11,62
593	390	5	2022	12999	VTA 0103	VTA	10252710-1	1	3	18/05/2022 11:49:05	18/05/2022 16:15:55	Interna - Nao Programada - Meio ambiente - Arvore ou Vegetacao	13800	110	65751	489,19
594	390	5	2022	12952	PRE 0102	PRE	10248951-1	1	3	18/05/2022 11:51:01	18/05/2022 13:58:00	Interna - Nao Programada - Meio ambiente - Vento	13800	92	39685	194,71
595	390	5	2022	12966	RPI 0111	RPI	10252763-1	1	3	18/05/2022 11:52:59	19/05/2022 09:43:00	Interna - Nao Programada - Meio ambiente - Arvore ou Vegetacao	13800	88	67990	1921,36
596	390	5	2022	12952	PRE 0104	PRE	10252777-1	1	3	18/05/2022 11:53:40	18/05/2022 13:45:09	Interna - Nao Programada - Meio ambiente - Vento	13800	1537	39685	2855,83
597	390	5	2022	12877	PEN 0115	PEN	10249676-1	1	3	18/05/2022 11:56:00	18/05/2022 12:29:59	Interna - Nao Programada - Meio ambiente - Vento	240	1	86010	0,57
598	390	5	2022	12966	RPI 0110	RPI	10252814-1	1	3	18/05/2022 11:56:07	19/05/2022 17:00:00	Interna - Nao Programada - Meio ambiente - Vento	13800	98	67990	2848,34
599	390	5	2022	16602	RTA 0102	RTA	10252815-1	1	3	18/05/2022 11:56:10	18/05/2022 14:18:46	Interna - Nao Programada - Meio ambiente - Arvore ou Vegetacao	13800	238	17189	565,65
600	390	5	2022	12823	AGU 0103	AGU	10250078-1	1	3	18/05/2022 11:56:17	18/05/2022 15:50:37	Interna - Nao Programada - Meio ambiente - Arvore ou Vegetacao	13800	24	14842	93,73
601	390	5	2022	16593	VAR 0111	VAR	10258780-1	1	3	18/05/2022 11:56:24	19/05/2022 12:17:25	Interna - Nao Programada - Meio ambiente - Vento	240	1	108765	24,35
602	390	5	2022	12900	CUP 0103	CUP	10252841-1	1	3	18/05/2022 11:57:22	20/05/2022 00:47:54	Interna - Nao Programada - Meio ambiente - Vento	13800	56	107753	2063,16
603	390	5	2022	16579	GUM 0108	GUM	10253015-1	1	3	18/05/2022 12:04:59	18/05/2022 15:49:45	Interna - Nao Programada - Meio ambiente - Vento	13800	104	79393	389,60
604	390	5	2022	12976	VIT 0107	VIT	10252609-1	1	3	18/05/2022 12:05:35	18/05/2022 20:55:26	Interna - Nao Programada - Meio ambiente - Vento	13800	109	52156	962,56
605	390	5	2022	16581	PAR 0109	PAR	10252980-1	1	3	18/05/2022 12:05:52	18/05/2022 15:20:14	Interna - Nao Programada - Meio ambiente - Vento	13800	17	79410	55,07
606	390	5	2022	15829	MPA 0106	MPA	10298099-1	1	3	18/05/2022 12:06:00	18/05/2022 19:32:00	Interna - Nao Programada - Meio ambiente - Vento	240	3	78346	22,30
607	390	5	2022	12837	ANB 0112	ANB	10253022-1	1	3	18/05/2022 12:08:52	18/05/2022 14:59:37	Interna - Nao Programada - Meio ambiente - Vento	13800	71	45074	202,05
608	390	5	2022	13000	VIT 0104	VIT	10253066-1	1	3	18/05/2022 12:12:31	18/05/2022 14:56:00	Interna - Nao Programada - Meio ambiente - Vento	240	3	101763	8,17
609	390	5	2022	16572	BRU 0108	BRU	10253085-1	1	3	18/05/2022 12:13:39	18/05/2022 17:15:15	Interna - Nao Programada - Meio ambiente - Arvore ou Vegetacao	240	3	53858	15,08
610	390	5	2022	16597	BAT 0105	BAT	10253098-1	1	3	18/05/2022 12:14:38	18/05/2022 23:15:13	Interna - Nao Programada - Meio ambiente - Arvore ou Vegetacao	13800	119	31248	1310,16
611	390	5	2022	16581	JAN 0114	JAN	10253116-1	1	3	18/05/2022 12:15:55	18/05/2022 13:59:44	Interna - Nao Programada - Meio ambiente - Vento	13800	9	79410	15,57
612	390	5	2022	16581	JAN 0114	JAN	10253116-1	1	3	18/05/2022 12:15:55	18/05/2022 12:40:26	Interna - Nao Programada - Meio ambiente - Vento	13800	112	79410	45,76
613	390	5	2022	16581	JAN 0114	JAN	10253116-1	1	3	18/05/2022 12:15:55	18/05/2022 13:18:24	Interna - Nao Programada - Meio ambiente - Vento	13800	14	79410	14,58
614	390	5	2022	12892	COI 0107	COI	10253134-1	1	3	18/05/2022 12:17:21	18/05/2022 13:33:52	Interna - Nao Programada - Meio ambiente - Vento	13800	152	26662	193,84



615	390	5	2022	12947	NAC 0102	NAC	10253157-1	1	3	18/05/2022 12:18:00	19/05/2022 01:05:00	Interna - Nao Programada - Meio ambiente - Vento	13800	138	109739	1764,10
616	390	5	2022	12968	RGR 0102	RGR	10249544-1	1	3	18/05/2022 12:18:03	18/05/2022 16:59:40	Interna - Nao Programada - Meio ambiente - Vento	13800	111	41705	520,99
617	390	5	2022	16593	VAR 0104	VAR	10253152-1	1	3	18/05/2022 12:18:24	19/05/2022 02:10:44	Interna - Nao Programada - Meio ambiente - Arvore ou Vegetacao	13800	6	108765	83,23
618	390	5	2022	16593	VAR 0103	VAR	10253156-1	1	3	18/05/2022 12:18:59	18/05/2022 18:08:45	Interna - Nao Programada - Meio ambiente - Vento	13800	20	108765	116,59
619	390	5	2022	12967	RBO 0102	RBO	10298425-1	1	3	18/05/2022 12:19:00	19/05/2022 12:33:00	Interna - Nao Programada - Meio ambiente - Vento	240	2	86630	48,47
620	390	5	2022	16594	VME 0109	VME	10249968-1	1	3	18/05/2022 12:20:00	18/05/2022 13:34:18	Interna - Nao Programada - Meio ambiente - Arvore ou Vegetacao	13800	39	88385	48,30
621	390	5	2022	12947	NAC 0103	NAC	10258688-1	1	3	18/05/2022 12:20:12	19/05/2022 14:15:46	Interna - Nao Programada - Meio ambiente - Vento	240	2	109739	51,85
622	390	5	2022	16600	JAC 0103	JAC	10253190-1	1	3	18/05/2022 12:21:08	19/05/2022 12:50:22	Interna - Nao Programada - Meio ambiente - Vento	240	1	63946	24,49
623	390	5	2022	16585	MBE 0107	MBE	10253199-1	1	3	18/05/2022 12:21:40	18/05/2022 14:03:05	Interna - Nao Programada - Meio ambiente - Vento	13800	48	115651	81,13
624	390	5	2022	16593	IMG 0103	IMG	10253218-1	1	3	18/05/2022 12:21:55	19/05/2022 02:30:00	Interna - Nao Programada - Meio ambiente - Vento	13800	50	108765	706,74
625	390	5	2022	16574	SJO 0006	SJO	10253211-1	1	3	18/05/2022 12:22:03	18/05/2022 14:33:27	Interna - Nao Programada - Meio ambiente - Vento	3800	1823	53454	3992,37
626	390	5	2022	16574	SJO 0003	SJO	10253211-1	1	3	18/05/2022 12:22:03	18/05/2022 14:33:27	Interna - Nao Programada - Meio ambiente - Vento	3800	2668	53454	5842,92
627	390	5	2022	12866	CPE 0106	CPE	10253330-1	1	3	18/05/2022 12:23:25	18/05/2022 15:42:00	Interna - Nao Programada - Meio ambiente - Vento	13800	456	41721	1509,23
628	390	5	2022	12952	PRE 0111	PRE	10253226-1	1	3	18/05/2022 12:23:29	19/05/2022 16:15:12	Interna - Nao Programada - Meio ambiente - Vento	13800	4	39685	111,45
629	390	5	2022	12952	PRE 0111	PRE	10253226-1	1	3	18/05/2022 12:23:29	18/05/2022 16:42:18	Interna - Nao Programada - Meio ambiente - Vento	13800	1231	39685	5310,06
630	390	5	2022	16593	PRE 0111	PRE	10253226-1	1	3	18/05/2022 12:23:29	18/05/2022 12:31:52	Interna - Nao Programada - Meio ambiente - Vento	13800	53	108765	7,41
631	390	5	2022	12952	PRE 0111	PRE	10253226-1	1	3	18/05/2022 12:23:29	18/05/2022 12:31:52	Interna - Nao Programada - Meio ambiente - Vento	13800	4597	39685	642,30
632	390	5	2022	12981	TMO 0106	TMO	10253234-1	1	3	18/05/2022 12:24:09	18/05/2022 14:31:43	Interna - Nao Programada - Meio ambiente - Vento	13800	4632	49593	10848,15
633	390	5	2022	12981	TMO 0106	TMO	10253234-1	1	3	18/05/2022 12:24:09	18/05/2022 17:50:11	Interna - Nao Programada - Meio ambiente - Vento	13800	208	49593	1130,25
634	390	5	2022	12952	PRE 0107	PRE	10253229-1	1	3	18/05/2022 12:24:27	18/05/2022 21:45:37	Interna - Nao Programada - Meio ambiente - Arvore ou Vegetacao	13800	15	39685	140,29
635	390	5	2022	12966	RPI 0102	RPI	10252004-1	1	3	18/05/2022 12:25:40	18/05/2022 16:58:58	Interna - Nao Programada - Meio ambiente - Vento	240	1	67990	4,56
636	390	5	2022	12997	VPR 0115	VPR	10256858-1	1	3	18/05/2022 12:25:53	19/05/2022 13:54:00	Interna - Nao Programada - Meio ambiente - Vento	13800	50	76936	1273,43
637	390	5	2022	15829	MPA 0107	MPA	10253255-1	1	3	18/05/2022 12:25:55	18/05/2022 16:00:13	Interna - Nao Programada - Meio ambiente - Vento	13800	60	78346	214,30
638	390	5	2022	12892	COI 0104	COI	10252224-1	1	3	18/05/2022 12:28:00	18/05/2022 12:34:42	Interna - Nao Programada - Meio ambiente - Vento	240	3	26662	0,34
639	390	5	2022	12839	MNO 0103	MNO	10249823-1	1	3	18/05/2022 12:28:15	18/05/2022 17:13:33	Interna - Nao Programada - Meio ambiente - Arvore ou Vegetacao	13800	19	23558	90,35
640	390	5	2022	12934	MAT 0105	MAT	10254719-1	1	3	18/05/2022 12:33:41	18/05/2022 18:25:57	Interna - Nao Programada - Meio ambiente - Arvore ou Vegetacao	13800	61	134859	358,14
641	390	5	2022	12968	RGR 0104	RGR	10253348-1	1	3	18/05/2022 12:34:23	19/05/2022 00:26:32	Interna - Nao Programada - Meio ambiente - Arvore ou Vegetacao	13800	110	41705	1305,61
642	390	5	2022	12950	OSA 0111	OSA	10253361-1	1	3	18/05/2022 12:35:13	18/05/2022 15:23:48	Interna - Nao Programada - Meio ambiente - Vento	240	1	46203	2,81



643	390	5	2022	15821	TAI 0103	TAI	10253379-1	1	3	18/05/2022 12:36:04	18/05/2022 12:40:04	Interna - Nao Programada - Meio ambiente - Vento	13800	3358	84252	223,87
644	390	5	2022	15821	TAI 0103	TAI	10253379-1	1	3	18/05/2022 12:36:04	18/05/2022 12:42:36	Interna - Nao Programada - Meio ambiente - Vento	13800	1004	84252	109,32
645	390	5	2022	16593	IMG 0102	IMG	10253383-1	1	3	18/05/2022 12:36:38	19/05/2022 02:27:27	Interna - Nao Programada - Meio ambiente - Arvore ou Vegetacao	13800	103	108765	1426,24
646	390	5	2022	12928	SLOU 0102	SLO	10253411-1	1	3	18/05/2022 12:38:46	18/05/2022 19:30:33	Interna - Nao Programada - Meio ambiente - Vento	13800	2	18822	13,73
647	390	5	2022	12895	COG 0114	COG	10253424-1	1	3	18/05/2022 12:39:26	18/05/2022 14:45:15	Interna - Nao Programada - Meio ambiente - Vento	13800	224	56485	469,72
648	390	5	2022	16605	SBC 0114	SBC	10250081-1	1	3	18/05/2022 12:42:09	18/05/2022 15:40:19	Interna - Nao Programada - Meio ambiente - Vento	240	83	72101	246,46
649	390	5	2022	12934	MAT 0105	MAT	10253487-1	1	3	18/05/2022 12:45:00	18/05/2022 16:20:00	Interna - Nao Programada - Meio ambiente - Vento	240	1	134859	3,58
650	390	5	2022	16587	ALP 0104	ALP	10253495-1	1	3	18/05/2022 12:45:03	18/05/2022 16:20:16	Interna - Nao Programada - Meio ambiente - Arvore ou Vegetacao	13800	22	27940	78,91
651	390	5	2022	12952	PRE 0104	PRE	10253513-1	1	3	18/05/2022 12:47:15	18/05/2022 16:17:04	Interna - Nao Programada - Meio ambiente - Arvore ou Vegetacao	13800	49	39685	171,35
652	390	5	2022	12874	CAP 0108	CAP	10256793-1	1	3	18/05/2022 12:47:28	18/05/2022 17:58:56	Interna - Nao Programada - Meio ambiente - Arvore ou Vegetacao	240	1	43577	5,19
653	390	5	2022	12976	SIL 0110	SIL	10253536-1	1	3	18/05/2022 12:48:40	18/05/2022 16:49:51	Interna - Nao Programada - Meio ambiente - Arvore ou Vegetacao	13800	72	52156	289,42
654	390	5	2022	12934	MAT 0106	MAT	10250874-1	1	3	18/05/2022 12:50:00	18/05/2022 13:56:39	Interna - Nao Programada - Meio ambiente - Vento	240	3	134859	3,33
655	390	5	2022	15821	TAI 0103	TAI	10253587-1	1	3	18/05/2022 12:52:32	18/05/2022 15:58:50	Interna - Nao Programada - Meio ambiente - Vento	13800	297	84252	922,19
656	390	5	2022	16593	IMG 0102	IMG	10254532-1	1	3	18/05/2022 12:56:31	18/05/2022 20:37:56	Interna - Nao Programada - Meio ambiente - Vento	13800	69	108765	530,63
657	390	5	2022	16587	BJU 0102	BJU	10253664-1	1	3	18/05/2022 12:57:51	18/05/2022 15:35:08	Interna - Nao Programada - Meio ambiente - Arvore ou Vegetacao	13800	17	27940	44,56
658	390	5	2022	12909	GCA 0102	GCA	10253654-1	1	3	18/05/2022 12:57:51	19/05/2022 01:00:21	Interna - Nao Programada - Meio ambiente - Vento	13800	56	18955	674,33
659	390	5	2022	16587	BJU 0102	BJU	10253664-1	1	3	18/05/2022 12:57:51	18/05/2022 15:40:51	Interna - Nao Programada - Meio ambiente - Arvore ou Vegetacao	13800	16	27940	43,47
660	390	5	2022	16580	ASE 0102	ASE	10253667-1	1	3	18/05/2022 12:58:13	18/05/2022 15:38:30	Interna - Nao Programada - Meio ambiente - Vento	13800	20	74106	53,43
661	390	5	2022	12934	MAT 0107	MAT	10253577-1	1	3	18/05/2022 12:59:53	18/05/2022 21:00:46	Interna - Nao Programada - Meio ambiente - Arvore ou Vegetacao	13800	66	134859	528,97
662	390	5	2022	12835	ANC 0113	ANC	10250761-1	1	3	18/05/2022 13:00:00	18/05/2022 13:10:02	Interna - Nao Programada - Meio ambiente - Vento	13800	145	48447	24,25
663	390	5	2022	12877	CRA 0114	CRA	10253706-1	1	3	18/05/2022 13:00:50	18/05/2022 18:45:46	Interna - Nao Programada - Meio ambiente - Arvore ou Vegetacao	240	4	86010	23,00
664	390	5	2022	12837	ANB 0110	ANB	10253720-1	1	3	18/05/2022 13:01:40	18/05/2022 15:25:14	Interna - Nao Programada - Meio ambiente - Arvore ou Vegetacao	13800	51	45074	122,03
665	390	5	2022	15818	ORA 0102	ORA	10255630-1	1	3	18/05/2022 13:02:15	18/05/2022 17:30:55	Interna - Nao Programada - Meio ambiente - Arvore ou Vegetacao	13800	176	69961	788,09
666	390	5	2022	15829	MPA 0107	MPA	10248092-1	1	3	18/05/2022 13:03:00	18/05/2022 13:48:21	Interna - Nao Programada - Meio ambiente - Vento	240	1	78346	0,76
667	390	5	2022	12983	TIR 0107	TIR	10250807-1	1	3	18/05/2022 13:04:00	18/05/2022 13:51:19	Interna - Nao Programada - Meio ambiente - Vento	240	2	124359	1,58
668	390	5	2022	15833	ITN 0103	ITN	10253771-1	1	3	18/05/2022 13:04:53	18/05/2022 13:45:41	Interna - Nao Programada - Meio ambiente - Arvore ou Vegetacao	240	3	97108	2,04
669	390	5	2022	12952	PRE 0106	PRE	10298997-1	1	3	18/05/2022 13:05:00	18/05/2022 21:10:00	Interna - Nao Programada - Meio ambiente - Vento	240	1	39685	8,08
670	390	5	2022	16605	SBC 0107	SBC	10253790-1	1	3	18/05/2022 13:06:00	18/05/2022 13:23:20	Interna - Nao Programada - Meio ambiente - Arvore ou Vegetacao	13800	1203	72101	347,53



671	390	5	2022	16605	SBC 0107	SBC	10253790-1	1	3	18/05/2022 13:06:00	18/05/2022 19:49:49	Interna - Nao Programada - Meio ambiente - Arvore ou Vegetacao	13800	94	72101	632,65
672	390	5	2022	16605	SBC 0107	SBC	10253790-1	1	3	18/05/2022 13:06:00	18/05/2022 13:11:37	Interna - Nao Programada - Meio ambiente - Arvore ou Vegetacao	13800	623	72101	58,32
673	390	5	2022	16605	SBC 0107	SBC	10253790-1	1	3	18/05/2022 13:06:00	18/05/2022 16:33:16	Interna - Nao Programada - Meio ambiente - Arvore ou Vegetacao	13800	2817	72101	9731,17
674	390	5	2022	12922	ITR 0112	ITR	10253783-1	1	3	18/05/2022 13:06:02	18/05/2022 23:00:07	Interna - Nao Programada - Meio ambiente - Arvore ou Vegetacao	13800	172	95595	1703,04
675	390	5	2022	12957	PER 0103	PER	10253785-1	1	3	18/05/2022 13:06:17	18/05/2022 15:36:27	Interna - Nao Programada - Meio ambiente - Arvore ou Vegetacao	240	1	104452	2,50
676	390	5	2022	12907	EGU 0104	EGU	10253796-1	1	3	18/05/2022 13:06:49	18/05/2022 15:25:52	Interna - Nao Programada - Meio ambiente - Arvore ou Vegetacao	13800	3	20703	6,95
677	390	5	2022	12823	AGU 0103	AGU	10250078-1	1	3	18/05/2022 13:08:06	18/05/2022 16:10:36	Interna - Nao Programada - Meio ambiente - Arvore ou Vegetacao	13800	46	14842	139,92
678	390	5	2022	13000	VIT 0115	VIT	10253836-1	1	3	18/05/2022 13:09:11	18/05/2022 15:38:13	Interna - Nao Programada - Meio ambiente - Vento	13800	539	101763	1338,82
679	390	5	2022	13000	VIT 0115	VIT	10253836-1	1	3	18/05/2022 13:09:11	18/05/2022 13:16:19	Interna - Nao Programada - Meio ambiente - Vento	13800	645	101763	76,68
680	390	5	2022	12968	RGR 0102	RGR	10249544-1	1	3	18/05/2022 13:11:45	18/05/2022 16:32:13	Interna - Nao Programada - Meio ambiente - Vento	13800	145	41705	484,46
681	390	5	2022	12968	RGR 0102	RGR	10249544-1	1	3	18/05/2022 13:11:45	18/05/2022 16:59:40	Interna - Nao Programada - Meio ambiente - Vento	13800	1	41705	3,80
682	390	5	2022	12987	UTI 0105	UTI	10253886-1	1	3	18/05/2022 13:12:12	19/05/2022 05:47:16	Interna - Nao Programada - Meio ambiente - Arvore ou Vegetacao	13800	110	65735	1824,29
683	390	5	2022	16572	BRU 0112	BRU	10253898-1	1	3	18/05/2022 13:12:44	18/05/2022 16:10:01	Interna - Nao Programada - Meio ambiente - Arvore ou Vegetacao	13800	334	53858	986,88
684	390	5	2022	12868	CAA 0102	CAA	10253912-1	1	3	18/05/2022 13:13:38	19/05/2022 04:15:00	Interna - Nao Programada - Meio ambiente - Arvore ou Vegetacao	13800	26	54583	390,59
685	390	5	2022	12835	ANC 0110	ANC	10253918-1	1	3	18/05/2022 13:13:52	18/05/2022 16:00:00	Interna - Nao Programada - Meio ambiente - Vento	240	1	48447	2,77
686	390	5	2022	13000	VIT 0115	VIT	10253836-1	1	3	18/05/2022 13:15:49	18/05/2022 15:38:13	Interna - Nao Programada - Meio ambiente - Vento	13800	243	101763	576,72
687	390	5	2022	12947	NAC 0110	NAC	10253964-1	1	3	18/05/2022 13:16:34	19/05/2022 02:55:12	Interna - Nao Programada - Meio ambiente - Vento	13800	128	109739	1746,42
688	390	5	2022	12845	BAR 0115	BAR	10253966-1	1	3	18/05/2022 13:16:37	18/05/2022 18:35:26	Interna - Nao Programada - Meio ambiente - Vento	13800	113	118300	600,44
689	390	5	2022	16606	SER 0104	SER	10253968-1	1	3	18/05/2022 13:16:41	19/05/2022 18:56:31	Interna - Nao Programada - Meio ambiente - Vento	240	1	18630	29,66
690	390	5	2022	16587	PAR 0109	PAR	10251753-1	1	3	18/05/2022 13:17:00	18/05/2022 13:55:33	Interna - Nao Programada - Meio ambiente - Arvore ou Vegetacao	240	2	27940	1,29
691	390	5	2022	13000	VIT 0110	VIT	10250292-1	1	3	18/05/2022 13:17:00	18/05/2022 13:27:54	Interna - Nao Programada - Meio ambiente - Vento	240	2	101763	0,36
692	390	5	2022	16605	SBC 0110	SBC	10253982-1	1	3	18/05/2022 13:18:03	18/05/2022 16:20:00	Interna - Nao Programada - Meio ambiente - Arvore ou Vegetacao	13800	80	72101	242,60
693	390	5	2022	12907	EGU 0103	EGU	10253991-1	1	3	18/05/2022 13:18:34	18/05/2022 18:23:31	Interna - Nao Programada - Meio ambiente - Arvore ou Vegetacao	13800	2	20703	10,17
694	390	5	2022	12997	VPR 0107	VPR	10254005-1	1	3	18/05/2022 13:19:27	19/05/2022 15:08:21	Interna - Nao Programada - Meio ambiente - Arvore ou Vegetacao	240	2	76936	51,63
695	390	5	2022	12968	RGR 0105	RGR	10254026-1	1	3	18/05/2022 13:20:54	18/05/2022 21:31:46	Interna - Nao Programada - Meio ambiente - Arvore ou Vegetacao	13800	32	41705	261,80
696	390	5	2022	15835	ITA 0103	ITA	10254061-1	1	3	18/05/2022 13:23:41	18/05/2022 16:15:15	Interna - Nao Programada - Meio ambiente - Arvore ou Vegetacao	13800	15	20523	42,89
697	390	5	2022	15815	GER 0103	GER	10254072-1	1	3	18/05/2022 13:24:32	18/05/2022 19:21:51	Interna - Nao Programada - Meio ambiente - Vento	240	1	68091	5,96
698	390	5	2022	12934	MAT 0114	MAT	10254081-1	1	3	18/05/2022 13:25:14	18/05/2022 16:00:16	Interna - Nao Programada - Meio ambiente - Vento	13800	158	134859	408,25





699	390	5	2022	12997	VPR 0111	VPR	10254084-1	1	3	18/05/2022 13:25:34	18/05/2022 21:44:23	Interna - Nao Programada - Meio ambiente - Arvore ou Vegetacao	13800	74	76936	615,21
700	390	5	2022	12934	MAT 0105	MAT	10258377-1	1	3	18/05/2022 13:26:54	18/05/2022 23:59:45	Interna - Nao Programada - Meio ambiente - Arvore ou Vegetacao	13800	71	134859	748,87
701	390	5	2022	12895	COG 0104	COG	10256727-1	1	3	18/05/2022 13:28:49	18/05/2022 21:30:02	Interna - Nao Programada - Meio ambiente - Arvore ou Vegetacao	240	1	56485	8,02
702	390	5	2022	12887	CLA 0108	CLA	10254145-1	1	3	18/05/2022 13:30:52	19/05/2022 10:32:44	Interna - Nao Programada - Meio ambiente - Vento	13800	36	54321	757,12
703	390	5	2022	15830	PPR 0103	PPR	10254165-1	1	3	18/05/2022 13:32:52	18/05/2022 15:40:57	Interna - Nao Programada - Meio ambiente - Vento	13800	6	96943	12,81
704	390	5	2022	12895	COG 0104	COG	10254177-1	1	3	18/05/2022 13:33:28	18/05/2022 13:41:02	Interna - Nao Programada - Meio ambiente - Vento	13800	1689	56485	213,00
705	390	5	2022	12895	COG 0104	COG	10254177-1	1	3	18/05/2022 13:33:28	18/05/2022 16:36:12	Interna - Nao Programada - Meio ambiente - Vento	13800	590	56485	1796,88
706	390	5	2022	12895	COG 0107	COG	10254177-1	1	3	18/05/2022 13:33:28	18/05/2022 13:41:02	Interna - Nao Programada - Meio ambiente - Vento	13800	1819	56485	229,40
707	390	5	2022	12895	COG 0104	COG	10254177-1	1	3	18/05/2022 13:33:28	18/05/2022 13:43:02	Interna - Nao Programada - Meio ambiente - Vento	13800	461	56485	73,50
708	390	5	2022	12895	COG 0112	COG	10254177-1	1	3	18/05/2022 13:33:28	18/05/2022 13:42:26	Interna - Nao Programada - Meio ambiente - Vento	13800	2740	56485	409,48
709	390	5	2022	12959	PIP 0104	PIP	10254196-1	1	3	18/05/2022 13:34:22	18/05/2022 16:07:49	Interna - Nao Programada - Meio ambiente - Vento	13800	406	28405	1038,35
710	390	5	2022	12956	PEN 0111	PEN	10259090-1	1	3	18/05/2022 13:34:41	19/05/2022 13:41:51	Interna - Nao Programada - Meio ambiente - Vento	240	1	58693	24,12
711	390	5	2022	12956	PEN 0111	PEN	10259090-1	1	3	18/05/2022 13:34:41	19/05/2022 10:18:24	Interna - Nao Programada - Meio ambiente - Vento	240	1	58693	20,73
712	390	5	2022	12956	PEN 0111	PEN	10259090-1	1	3	18/05/2022 13:34:41	19/05/2022 10:18:00	Interna - Nao Programada - Meio ambiente - Vento	240	44	58693	911,77
713	390	5	2022	12952	PRE 0105	PRE	10254204-1	1	3	18/05/2022 13:34:46	18/05/2022 15:25:53	Interna - Nao Programada - Meio ambiente - Arvore ou Vegetacao	13800	6	39685	11,11
714	390	5	2022	12996	VPC 0109	VPC	10254201-1	1	3	18/05/2022 13:34:49	19/05/2022 10:38:55	Interna - Nao Programada - Meio ambiente - Vento	13800	1	60951	21,07
715	390	5	2022	12866	CPE 0105	CPE	10254216-1	1	3	18/05/2022 13:35:47	19/05/2022 01:43:24	Interna - Nao Programada - Meio ambiente - Arvore ou Vegetacao	13800	141	41721	1709,90
716	390	5	2022	12973	SND 0104	SND	10254220-1	1	3	18/05/2022 13:36:00	18/05/2022 19:25:00	Interna - Nao Programada - Meio ambiente - Arvore ou Vegetacao	13800	282	49426	1640,30
717	390	5	2022	12845	BAR 0104	BAR	10253594-1	1	3	18/05/2022 13:37:00	18/05/2022 15:21:12	Interna - Nao Programada - Meio ambiente - Vento	240	2	118300	3,47
718	390	5	2022	15818	ORA 0102	ORA	10249989-1	1	3	18/05/2022 13:37:34	18/05/2022 13:43:34	Interna - Nao Programada - Meio ambiente - Vento	13800	935	69961	93,50
719	390	5	2022	12912	GNA 0110	GNA	10254258-1	1	3	18/05/2022 13:39:06	19/05/2022 10:30:00	Interna - Nao Programada - Meio ambiente - Vento	240	1	90437	20,85
720	390	5	2022	12895	COG 0104	COG	10254177-1	1	3	18/05/2022 13:39:50	18/05/2022 13:43:02	Interna - Nao Programada - Meio ambiente - Vento	13800	117	56485	6,24
721	390	5	2022	12922	ITR 0107	ITR	10254293-1	1	3	18/05/2022 13:42:19	19/05/2022 06:43:49	Interna - Nao Programada - Meio ambiente - Arvore ou Vegetacao	240	1	95595	17,03
722	390	5	2022	12991	VEM 0105	VEM	10255262-1	1	3	18/05/2022 13:42:43	18/05/2022 21:31:39	Interna - Nao Programada - Meio ambiente - Vento	13800	71	73448	554,90
723	390	5	2022	13000	VIT 0106	VIT	10254315-1	1	3	18/05/2022 13:43:46	19/05/2022 15:18:11	Interna - Nao Programada - Meio ambiente - Vento	240	1	101763	25,57
724	390	5	2022	12912	GNA 0115	GNA	10254332-1	1	3	18/05/2022 13:44:57	18/05/2022 15:15:00	Interna - Nao Programada - Meio ambiente - Vento	13800	91	90437	136,58
725	390	5	2022	12967	RBO 0107	RBO	10254350-1	1	3	18/05/2022 13:46:00	18/05/2022 17:42:22	Interna - Nao Programada - Meio ambiente - Vento	13800	61	86630	240,31
726	390	5	2022	12969	SAB 0106	SAB	10254393-1	1	3	18/05/2022 13:47:49	18/05/2022 19:08:18	Interna - Nao Programada - Meio ambiente - Arvore ou Vegetacao	13800	23	33920	122,85



727	390	5	2022	12969	SAB 0106	SAB	10254393-1	1	3	18/05/2022 13:47:49	18/05/2022 14:00:38	Interna - Nao Programada - Meio ambiente - Arvore ou Vegetacao	13800	668	33920	142,69
728	390	5	2022	16583	MAU 0102	MAU	10254413-1	1	3	18/05/2022 13:49:16	18/05/2022 20:15:59	Interna - Nao Programada - Meio ambiente - Vento	13800	162	88740	1044,14
729	390	5	2022	12966	RPI 0102	RPI	10254419-1	1	3	18/05/2022 13:49:52	20/05/2022 11:41:51	Interna - Nao Programada - Meio ambiente - Vento	13800	18	67990	825,59
730	390	5	2022	15824	ORA 0102	ORA	10249989-1	1	3	18/05/2022 13:50:47	18/05/2022 15:30:07	Interna - Nao Programada - Meio ambiente - Vento	13800	208	19863	344,36
731	390	5	2022	16588	PPU 0108	PPU	10254428-1	1	3	18/05/2022 13:50:47	18/05/2022 18:21:21	Interna - Nao Programada - Meio ambiente - Arvore ou Vegetacao	240	1	52093	4,51
732	390	5	2022	15834	ITP 0102	ITP	10254462-1	1	3	18/05/2022 13:53:08	18/05/2022 15:49:47	Interna - Nao Programada - Meio ambiente - Vento	240	1	61080	1,94
733	390	5	2022	16578	COT 0104	COT	10254631-1	1	3	18/05/2022 13:53:12	19/05/2022 01:19:22	Interna - Nao Programada - Meio ambiente - Arvore ou Vegetacao	13800	10	42232	114,36
734	390	5	2022	12866	CPE 0102	CPE	10251969-1	1	3	18/05/2022 13:54:00	18/05/2022 15:27:39	Interna - Nao Programada - Meio ambiente - Arvore ou Vegetacao	13800	23	41721	35,90
735	390	5	2022	12950	OSA 0107	OSA	10254514-1	1	3	18/05/2022 13:55:59	18/05/2022 17:40:38	Interna - Nao Programada - Meio ambiente - Arvore ou Vegetacao	13800	52	46203	194,70
736	390	5	2022	15834	ITP 0111	ITP	10254524-1	1	3	18/05/2022 13:57:09	19/05/2022 13:32:00	Interna - Nao Programada - Meio ambiente - Arvore ou Vegetacao	13800	12	61080	282,97
737	390	5	2022	12957	PER 0106	PER	10254564-1	1	3	18/05/2022 13:59:38	18/05/2022 16:12:47	Interna - Nao Programada - Meio ambiente - Arvore ou Vegetacao	13800	101	104452	224,14
738	390	5	2022	16574	CAM 0103	CAM	10254569-1	1	3	18/05/2022 14:00:17	18/05/2022 16:30:11	Interna - Nao Programada - Meio ambiente - Arvore ou Vegetacao	13800	45	53454	112,43
739	390	5	2022	15826	MSA 0103	MSA	10254572-1	1	3	18/05/2022 14:00:51	19/05/2022 01:20:25	Interna - Nao Programada - Meio ambiente - Vento	13800	70	87984	792,83
740	390	5	2022	12877	CRA 0106	CRA	10254573-1	1	3	18/05/2022 14:00:57	19/05/2022 02:52:49	Interna - Nao Programada - Meio ambiente - Arvore ou Vegetacao	13800	28	86010	360,20
741	390	5	2022	15829	MPA 0102	MPA	10254582-1	1	3	18/05/2022 14:01:24	18/05/2022 18:20:17	Interna - Nao Programada - Meio ambiente - Vento	13800	71	78346	306,35
742	390	5	2022	12877	CRA 0106	CRA	10254591-1	1	3	18/05/2022 14:02:00	18/05/2022 20:41:40	Interna - Nao Programada - Meio ambiente - Vento	13800	94	86010	626,14
743	390	5	2022	15823	SAM 0110	SAM	10255905-1	1	3	18/05/2022 14:03:51	18/05/2022 19:12:46	Interna - Nao Programada - Meio ambiente - Vento	240	1	49280	5,15
744	390	5	2022	12883	CAT 0108	CAT	10254655-1	1	3	18/05/2022 14:06:16	18/05/2022 16:09:43	Interna - Nao Programada - Meio ambiente - Vento	13800	89	19331	183,12
745	390	5	2022	12883	CAT 0108	CAT	10254655-1	1	3	18/05/2022 14:06:16	18/05/2022 16:09:51	Interna - Nao Programada - Meio ambiente - Vento	13800	18	19331	37,07
746	390	5	2022	12895	COG 0112	COG	10254177-1	1	3	18/05/2022 14:07:14	18/05/2022 14:17:35	Interna - Nao Programada - Meio ambiente - Vento	13800	204	56485	35,19
747	390	5	2022	12895	COG 0112	COG	10254177-1	1	3	18/05/2022 14:07:14	18/05/2022 16:36:12	Interna - Nao Programada - Meio ambiente - Vento	13800	75	56485	186,21
748	390	5	2022	12895	COG 0104	COG	10254177-1	1	3	18/05/2022 14:07:14	18/05/2022 14:15:47	Interna - Nao Programada - Meio ambiente - Vento	13800	230	56485	32,78
749	390	5	2022	12895	COG 0104	COG	10254177-1	1	3	18/05/2022 14:07:14	18/05/2022 14:17:35	Interna - Nao Programada - Meio ambiente - Vento	13800	329	56485	56,75
750	390	5	2022	12895	COG 0104	COG	10254177-1	1	3	18/05/2022 14:07:14	18/05/2022 16:36:12	Interna - Nao Programada - Meio ambiente - Vento	13800	484	56485	1201,66
751	390	5	2022	13000	VIT 0115	VIT	10253836-1	1	3	18/05/2022 14:07:20	18/05/2022 15:38:13	Interna - Nao Programada - Meio ambiente - Vento	13800	102	101763	154,50
752	390	5	2022	12947	NAC 0105	NAC	10252970-1	1	3	18/05/2022 14:09:10	19/05/2022 15:47:00	Interna - Nao Programada - Meio ambiente - Vento	13800	1	109739	25,63
753	390	5	2022	12892	COI 0102	COI	10254721-1	1	3	18/05/2022 14:10:35	19/05/2022 12:54:34	Interna - Nao Programada - Meio ambiente - Vento	240	2	26662	45,47
754	390	5	2022	16593	IMG 0104	IMG	10254736-1	1	3	18/05/2022 14:11:50	19/05/2022 12:40:18	Interna - Nao Programada - Meio ambiente - Vento	240	2	108765	44,95



755	390	5	2022	12900	CUP 0111	CUP	10254749-1	1	3	18/05/2022 14:13:26	19/05/2022 04:00:00	Interna - Nao Programada - Meio ambiente - Vento	13800	101	107753	1391,39
756	390	5	2022	12902	DIA 0115	DIA	10254751-1	1	3	18/05/2022 14:13:49	20/05/2022 04:56:38	Interna - Nao Programada - Meio ambiente - Arvore ou Vegetacao	240	4	60102	154,85
757	390	5	2022	16571	ALV 0103	ALV	10256938-1	1	3	18/05/2022 14:14:57	18/05/2022 23:33:29	Interna - Nao Programada - Meio ambiente - Vento	13800	246	73638	2289,99
758	390	5	2022	15834	ITP 0111	ITP	10254779-1	1	3	18/05/2022 14:15:26	18/05/2022 17:36:29	Interna - Nao Programada - Meio ambiente - Vento	13800	25	61080	83,77
759	390	5	2022	12845	BAR 0115	BAR	10250624-1	1	3	18/05/2022 14:17:11	18/05/2022 17:17:24	Interna - Nao Programada - Meio ambiente - Arvore ou Vegetacao	240	68	118300	204,25
760	390	5	2022	12952	PRE 0108	PRE	10254815-1	1	3	18/05/2022 14:18:18	19/05/2022 05:35:00	Interna - Nao Programada - Meio ambiente - Arvore ou Vegetacao	13800	2	39685	30,56
761	390	5	2022	12959	PIP 0103	PIP	10256128-1	1	3	18/05/2022 14:18:46	18/05/2022 17:30:00	Interna - Nao Programada - Meio ambiente - Vento	240	1	28405	3,19
762	390	5	2022	12983	TIR 0108	TIR	10247441-1	1	3	18/05/2022 14:19:00	18/05/2022 14:24:00	Interna - Nao Programada - Meio ambiente - Vento	240	1	124359	0,08
763	390	5	2022	12907	EGU 0104	EGU	10254839-1	1	3	18/05/2022 14:20:22	18/05/2022 22:37:01	Interna - Nao Programada - Meio ambiente - Arvore ou Vegetacao	13800	16	20703	132,44
764	390	5	2022	15831	LUB 0114	LUB	10254860-1	1	3	18/05/2022 14:21:36	19/05/2022 01:51:17	Interna - Nao Programada - Meio ambiente - Vento	13800	17	97453	195,41
765	390	5	2022	12967	RBO 0111	RBO	10254861-1	1	3	18/05/2022 14:21:48	18/05/2022 21:10:18	Interna - Nao Programada - Meio ambiente - Vento	13800	39	86630	265,53
766	390	5	2022	12887	CLA 0112	CLA	10250025-1	1	3	18/05/2022 14:21:50	18/05/2022 21:10:06	Interna - Nao Programada - Meio ambiente - Vento	13800	195	54321	1326,87
767	390	5	2022	12999	VTA 0104	VTA	10254905-1	1	3	18/05/2022 14:22:05	18/05/2022 14:50:00	Interna - Nao Programada - Meio ambiente - Vento	13800	222	65751	103,29
768	390	5	2022	12857	BSI 0110	BSI	10254888-1	1	3	18/05/2022 14:24:35	18/05/2022 15:38:34	Interna - Nao Programada - Meio ambiente - Vento	13800	134	91786	165,23
769	390	5	2022	15836	GPR 0103	GPR	10254892-1	1	3	18/05/2022 14:24:55	18/05/2022 16:00:34	Interna - Nao Programada - Meio ambiente - Vento	13800	210	79619	334,78
770	390	5	2022	15821	TAI 0103	TAI	10253379-1	1	3	18/05/2022 14:26:18	18/05/2022 14:29:35	Interna - Nao Programada - Meio ambiente - Vento	13800	3358	84252	183,76
771	390	5	2022	15821	TAI 0103	TAI	10253379-1	1	3	18/05/2022 14:26:18	18/05/2022 15:24:33	Interna - Nao Programada - Meio ambiente - Vento	13800	1004	84252	974,72
772	390	5	2022	15821	TAI 0103	TAI	10253379-1	1	3	18/05/2022 14:26:18	18/05/2022 15:58:50	Interna - Nao Programada - Meio ambiente - Vento	13800	3450	84252	5920,67
773	390	5	2022	15821	TAI 0103	TAI	10253379-1	1	3	18/05/2022 14:26:18	18/05/2022 15:27:23	Interna - Nao Programada - Meio ambiente - Vento	13800	645	84252	656,65
774	390	5	2022	12981	TMO 0105	TMO	10256236-1	1	3	18/05/2022 14:27:00	18/05/2022 16:26:39	Interna - Nao Programada - Meio ambiente - Vento	13800	493	49593	983,12
775	390	5	2022	12981	TMO 0105	TMO	10256236-1	1	3	18/05/2022 14:27:00	18/05/2022 22:59:00	Interna - Nao Programada - Meio ambiente - Vento	13800	3	49593	25,60
776	390	5	2022	12981	TMO 0105	TMO	10256236-1	1	3	18/05/2022 14:27:00	18/05/2022 17:47:00	Interna - Nao Programada - Meio ambiente - Vento	13800	119	49593	396,67
777	390	5	2022	12968	RGR 0105	RGR	10254934-1	1	3	18/05/2022 14:27:50	20/05/2022 03:33:44	Interna - Nao Programada - Meio ambiente - Vento	13800	31	41705	1150,05
778	390	5	2022	12892	COI 0105	COI	10251176-1	1	3	18/05/2022 14:28:00	18/05/2022 14:55:00	Interna - Nao Programada - Meio ambiente - Vento	240	1	26662	0,45
779	390	5	2022	12913	GUA 0104	GUA	10254936-1	1	3	18/05/2022 14:28:02	19/05/2022 08:14:48	Interna - Nao Programada - Meio ambiente - Arvore ou Vegetacao	13800	26	27247	462,27
780	390	5	2022	12986	TTI 0115	TTI	10246985-1	1	3	18/05/2022 14:30:00	18/05/2022 14:56:00	Interna - Nao Programada - Meio ambiente - Vento	240	1	32351	0,43
781	390	5	2022	12913	GUA 0105	GUA	10254959-1	1	3	18/05/2022 14:30:27	18/05/2022 17:30:09	Interna - Nao Programada - Meio ambiente - Vento	240	1	27247	3,00
782	390	5	2022	12913	GUA 0108	GUA	10250437-1	1	3	18/05/2022 14:35:55	18/05/2022 15:50:08	Interna - Nao Programada - Meio ambiente - Arvore ou Vegetacao	13800	2	27247	2,47



783	390	5	2022	16571	ALV 0103	ALV	10257691-1	1	3	18/05/2022 14:37:05	19/05/2022 08:31:29	Interna - Nao Programada - Meio ambiente - Vento	13800	63	73638	1128,12
784	390	5	2022	12874	CAP 0108	CAP	10253517-1	1	3	18/05/2022 14:37:58	18/05/2022 17:19:58	Interna - Nao Programada - Meio ambiente - Arvore ou Vegetacao	240	1	43577	2,70
785	390	5	2022	15841	BAI 0111	BAI	10255094-1	1	3	18/05/2022 14:41:00	18/05/2022 16:20:00	Interna - Nao Programada - Meio ambiente - Vento	13800	358	62907	590,70
786	390	5	2022	12857	BSI 0108	BSI	10254467-1	1	3	18/05/2022 14:41:25	18/05/2022 18:15:53	Interna - Nao Programada - Meio ambiente - Arvore ou Vegetacao	240	3	91786	10,72
787	390	5	2022	15834	ITP 0107	ITP	10255132-1	1	3	18/05/2022 14:44:05	18/05/2022 16:38:16	Interna - Nao Programada - Meio ambiente - Arvore ou Vegetacao	13800	153	61080	291,17
788	390	5	2022	12947	NAC 0113	NAC	10255139-1	1	3	18/05/2022 14:44:47	19/05/2022 01:39:01	Interna - Nao Programada - Meio ambiente - Vento	240	4	109739	43,62
789	390	5	2022	12872	CAL 0114	CAL	10251344-1	1	3	18/05/2022 14:45:54	18/05/2022 18:43:44	Interna - Nao Programada - Meio ambiente - Vento	13800	3	23403	11,89
790	390	5	2022	12872	CAL 0114	CAL	10251344-1	1	3	18/05/2022 14:45:54	18/05/2022 17:01:23	Interna - Nao Programada - Meio ambiente - Vento	13800	7	23403	15,81
791	390	5	2022	12997	VPR 0108	VPR	10255167-1	1	3	18/05/2022 14:46:33	18/05/2022 16:11:45	Interna - Nao Programada - Meio ambiente - Vento	240	1	76936	1,42
792	390	5	2022	16598	CAC 2302	CAC	10255189-1	1	3	18/05/2022 14:48:06	18/05/2022 20:15:02	Interna - Nao Programada - Meio ambiente - Arvore ou Vegetacao	23000	11	25810	59,94
793	390	5	2022	15830	MAD 0102	MAD	10257741-1	1	3	18/05/2022 14:48:34	18/05/2022 20:31:59	Interna - Nao Programada - Meio ambiente - Arvore ou Vegetacao	13800	88	96943	503,68
794	390	5	2022	16593	VAR 0104	VAR	10255242-1	1	3	18/05/2022 14:51:32	19/05/2022 05:57:00	Interna - Nao Programada - Meio ambiente - Arvore ou Vegetacao	13800	33	108765	498,01
795	390	5	2022	12951	PAN 0107	PAN	10249385-1	1	3	18/05/2022 14:52:35	18/05/2022 16:41:47	Interna - Nao Programada - Meio ambiente - Arvore ou Vegetacao	13800	26	47350	47,32
796	390	5	2022	12866	CPE 0104	CPE	10252688-1	1	3	18/05/2022 14:55:42	19/05/2022 14:44:21	Interna - Nao Programada - Meio ambiente - Arvore ou Vegetacao	13800	19	41721	452,41
797	390	5	2022	12866	CPE 0105	CPE	10252688-1	1	3	18/05/2022 14:55:42	18/05/2022 17:45:24	Interna - Nao Programada - Meio ambiente - Arvore ou Vegetacao	13800	1	41721	2,83
798	390	5	2022	12866	CPE 0104	CPE	10252688-1	1	3	18/05/2022 14:55:42	19/05/2022 14:44:22	Interna - Nao Programada - Meio ambiente - Arvore ou Vegetacao	13800	76	41721	1809,64
799	390	5	2022	12866	CPE 0104	CPE	10252688-1	1	3	18/05/2022 14:55:42	18/05/2022 17:45:24	Interna - Nao Programada - Meio ambiente - Arvore ou Vegetacao	13800	344	41721	972,95
800	390	5	2022	12957	PER 0109	PER	10255292-1	1	3	18/05/2022 14:55:54	19/05/2022 11:35:47	Interna - Nao Programada - Meio ambiente - Arvore ou Vegetacao	240	1	104452	20,66
801	390	5	2022	12959	PIP 0109	PIP	10255407-1	1	3	18/05/2022 14:57:16	18/05/2022 19:42:13	Interna - Nao Programada - Meio ambiente - Vento	13800	279	28405	1325,02
802	390	5	2022	15839	CTA 0109	CTA	10259606-1	1	3	18/05/2022 14:59:07	19/05/2022 09:41:56	Interna - Nao Programada - Meio ambiente - Arvore ou Vegetacao	13800	24	45057	449,13
803	390	5	2022	16587	PAR 0109	PAR	10257644-1	1	3	18/05/2022 14:59:24	18/05/2022 23:51:46	Interna - Nao Programada - Meio ambiente - Arvore ou Vegetacao	13800	39	27940	346,04
804	390	5	2022	12826	ABV 0105	ABV	10250840-1	1	3	18/05/2022 15:01:00	18/05/2022 17:19:57	Interna - Nao Programada - Meio ambiente - Arvore ou Vegetacao	240	1	22558	2,32
805	390	5	2022	12983	TIR 0106	TIR	10255565-1	1	3	18/05/2022 15:04:07	19/05/2022 04:40:28	Interna - Nao Programada - Meio ambiente - Arvore ou Vegetacao	13800	77	124359	1047,65
806	390	5	2022	16580	IVI 0103	IVI	10255424-1	1	3	18/05/2022 15:05:56	18/05/2022 16:46:32	Interna - Nao Programada - Meio ambiente - Arvore ou Vegetacao	240	1	74106	1,68
807	390	5	2022	12957	PER 0108	PER	10250413-1	1	3	18/05/2022 15:06:54	18/05/2022 16:22:41	Interna - Nao Programada - Meio ambiente - Vento	13800	366	104452	462,28
808	390	5	2022	12971	SMA 0103	SMA	10298767-1	1	3	18/05/2022 15:08:00	18/05/2022 19:35:00	Interna - Nao Programada - Meio ambiente - Vento	240	2	95623	8,90
809	390	5	2022	12845	BAR 0107	BAR	10255480-1	1	3	18/05/2022 15:10:28	19/05/2022 05:40:56	Interna - Nao Programada - Meio ambiente - Vento	13800	23	118300	333,68
810	390	5	2022	16571	ALV 0103	ALV	10251479-1	1	3	18/05/2022 15:10:30	18/05/2022 20:24:37	Interna - Nao Programada - Meio ambiente - Vento	13800	344	73638	1800,94



811	390	5	2022	12826	ABV 0104	ABV	10255496-1	1	3	18/05/2022 15:12:08	18/05/2022 17:55:13	Interna - Nao Programada - Meio ambiente - Vento	13800	48	22558	130,47
812	390	5	2022	12997	VPR 0106	VPR	10255500-1	1	3	18/05/2022 15:12:19	19/05/2022 01:05:10	Interna - Nao Programada - Meio ambiente - Arvore ou Vegetacao	13800	81	76936	800,35
813	390	5	2022	16593	VAR 0106	VAR	10252435-1	1	3	18/05/2022 15:12:34	18/05/2022 15:31:49	Interna - Nao Programada - Meio ambiente - Vento	13800	384	108765	123,20
814	390	5	2022	16582	JGL 0104	JGL	10255503-1	1	3	18/05/2022 15:12:41	19/05/2022 02:47:09	Interna - Nao Programada - Meio ambiente - Vento	13800	80	27785	925,96
815	390	5	2022	12907	EGU 0104	EGU	10255443-1	1	3	18/05/2022 15:12:42	18/05/2022 17:55:33	Interna - Nao Programada - Meio ambiente - Vento	13800	279	20703	757,25
816	390	5	2022	16585	MBE 0103	MBE	10257616-1	1	3	18/05/2022 15:13:05	18/05/2022 21:22:15	Interna - Nao Programada - Meio ambiente - Arvore ou Vegetacao	13800	12	115651	73,83
817	390	5	2022	16585	MBE 0103	MBE	10257616-1	1	3	18/05/2022 15:13:05	18/05/2022 21:20:02	Interna - Nao Programada - Meio ambiente - Arvore ou Vegetacao	13800	231	115651	1412,76
818	390	5	2022	12958	PNH 0104	PNH	10256507-1	1	3	18/05/2022 15:17:15	19/05/2022 00:05:43	Interna - Nao Programada - Meio ambiente - Arvore ou Vegetacao	13800	17	24562	149,73
819	390	5	2022	12950	OSA 0103	OSA	10253361-1	1	3	18/05/2022 15:20:47	18/05/2022 18:15:57	Interna - Nao Programada - Meio ambiente - Vento	240	22	46203	64,23
820	390	5	2022	16605	SBC 0108	SBC	10255594-1	1	3	18/05/2022 15:21:05	19/05/2022 04:50:52	Interna - Nao Programada - Meio ambiente - Vento	13800	478	72101	6451,27
821	390	5	2022	16593	VAR 0105	VAR	10256097-1	1	3	18/05/2022 15:21:15	18/05/2022 23:25:13	Interna - Nao Programada - Meio ambiente - Arvore ou Vegetacao	13800	34	108765	274,25
822	390	5	2022	12907	EGU 0105	EGU	10255601-1	1	3	18/05/2022 15:21:53	18/05/2022 21:55:56	Interna - Nao Programada - Meio ambiente - Arvore ou Vegetacao	13800	46	20703	302,11
823	390	5	2022	12928	JUQ 0103	JUQ	10255613-1	1	3	18/05/2022 15:22:57	19/05/2022 13:43:00	Interna - Nao Programada - Meio ambiente - Arvore ou Vegetacao	13800	29	18822	647,69
824	390	5	2022	12928	JUQ 0103	JUQ	10255613-1	1	3	18/05/2022 15:22:57	18/05/2022 17:35:48	Interna - Nao Programada - Meio ambiente - Arvore ou Vegetacao	13800	351	18822	777,17
825	390	5	2022	12928	JUQ 0103	JUQ	10255613-1	1	3	18/05/2022 15:22:57	18/05/2022 18:00:25	Interna - Nao Programada - Meio ambiente - Arvore ou Vegetacao	13800	46	18822	120,72
826	390	5	2022	13000	VIT 0115	VIT	10254246-1	1	3	18/05/2022 15:24:00	18/05/2022 15:50:11	Interna - Nao Programada - Meio ambiente - Vento	240	7	101763	3,05
827	390	5	2022	16593	IMG 0104	IMG	10255629-1	1	3	18/05/2022 15:24:31	19/05/2022 11:30:03	Interna - Nao Programada - Meio ambiente - Vento	13800	1	108765	20,09
828	390	5	2022	16579	GUM 0113	GUM	10259065-1	1	3	18/05/2022 15:24:31	19/05/2022 11:04:51	Interna - Nao Programada - Meio ambiente - Vento	13800	29	79393	570,49
829	390	5	2022	12845	BAR 0115	BAR	10255678-1	1	3	18/05/2022 15:29:05	18/05/2022 16:58:12	Interna - Nao Programada - Meio ambiente - Vento	240	4	118300	5,94
830	390	5	2022	12981	TMO 0105	TMO	10257228-1	1	3	18/05/2022 15:30:56	18/05/2022 20:53:41	Interna - Nao Programada - Meio ambiente - Vento	13800	76	49593	408,82
831	390	5	2022	12981	TMO 0105	TMO	10257228-1	1	3	18/05/2022 15:30:56	18/05/2022 21:10:56	Interna - Nao Programada - Meio ambiente - Vento	13800	818	49593	4635,33
832	390	5	2022	12866	CPE 0103	CPE	10255695-1	1	3	18/05/2022 15:30:59	19/05/2022 12:43:47	Interna - Nao Programada - Meio ambiente - Arvore ou Vegetacao	13800	62	41721	1315,23
833	390	5	2022	16583	MAU 0113	MAU	10260944-1	1	3	18/05/2022 15:34:25	19/05/2022 21:51:00	Interna - Nao Programada - Meio ambiente - Vento	13800	66	88740	1998,24
834	390	5	2022	12874	CAP 0110	CAP	10255746-1	1	3	18/05/2022 15:36:05	19/05/2022 09:05:34	Interna - Nao Programada - Meio ambiente - Arvore ou Vegetacao	240	2	43577	34,98
835	390	5	2022	12950	OSA 0107	OSA	10255748-1	1	3	18/05/2022 15:36:20	18/05/2022 23:54:43	Interna - Nao Programada - Meio ambiente - Arvore ou Vegetacao	13800	33	46203	274,11
836	390	5	2022	12930	LEO 0103	LEO	10255769-1	1	3	18/05/2022 15:38:25	18/05/2022 23:40:35	Interna - Nao Programada - Meio ambiente - Arvore ou Vegetacao	240	1	36182	8,04
837	390	5	2022	15817	ERM 0110	ERM	10255771-1	1	3	18/05/2022 15:38:38	18/05/2022 17:23:00	Interna - Nao Programada - Meio ambiente - Vento	240	1	88912	1,74
838	390	5	2022	12830	AME 0102	AME	10258919-1	1	3	18/05/2022 15:38:59	19/05/2022 12:23:27	Interna - Nao Programada - Meio ambiente - Vento	13800	68	60736	1410,40



839	390	5	2022	15818	VFO 0103	VFO	10255801-1	1	3	18/05/2022 15:39:00	18/05/2022 21:33:43	Interna - Nao Programada - Meio ambiente - Vento	13800	566	69961	3346,16
840	390	5	2022	15818	VFO 0103	VFO	10255801-1	1	3	18/05/2022 15:39:00	18/05/2022 15:43:26	Interna - Nao Programada - Meio ambiente - Vento	13800	556	69961	41,08
841	390	5	2022	15818	VFO 0103	VFO	10255801-1	1	3	18/05/2022 15:39:00	18/05/2022 15:43:22	Interna - Nao Programada - Meio ambiente - Vento	13800	1250	69961	90,97
842	390	5	2022	12967	RBO 0111	RBO	10255793-1	1	3	18/05/2022 15:40:53	19/05/2022 03:24:23	Interna - Nao Programada - Meio ambiente - Arvore ou Vegetacao	13800	73	86630	855,93
843	390	5	2022	15817	ERM 0104	ERM	10297492-1	1	3	18/05/2022 15:41:00	18/05/2022 17:58:00	Interna - Nao Programada - Meio ambiente - Vento	240	1	88912	2,28
844	390	5	2022	12857	BSI 0110	BSI	10254699-1	1	3	18/05/2022 15:45:00	18/05/2022 16:38:19	Interna - Nao Programada - Meio ambiente - Arvore ou Vegetacao	13800	77	91786	68,42
845	390	5	2022	12934	MAT 0105	MAT	10256379-1	1	3	18/05/2022 15:45:43	18/05/2022 21:33:13	Interna - Nao Programada - Meio ambiente - Vento	13800	82	134859	474,92
846	390	5	2022	12981	TMO 0107	TMO	10251279-1	1	3	18/05/2022 15:46:56	18/05/2022 17:27:08	Interna - Nao Programada - Meio ambiente - Vento	13800	135	49593	225,45
847	390	5	2022	12952	PRE 0103	PRE	10255869-1	1	3	18/05/2022 15:47:36	19/05/2022 02:21:55	Interna - Nao Programada - Meio ambiente - Vento	13800	9	39685	95,15
848	390	5	2022	12922	ITR 0113	ITR	10255886-1	1	3	18/05/2022 15:48:46	18/05/2022 17:22:06	Interna - Nao Programada - Meio ambiente - Arvore ou Vegetacao	13800	307	95595	477,56
849	390	5	2022	16589	SAC 0102	SAC	10256804-1	1	3	18/05/2022 15:49:25	18/05/2022 23:48:00	Interna - Nao Programada - Meio ambiente - Arvore ou Vegetacao	13800	32	44653	255,24
850	390	5	2022	12995	VPA 0107	VPA	10255933-1	1	3	18/05/2022 15:53:42	18/05/2022 18:00:16	Interna - Nao Programada - Meio ambiente - Vento	13800	396	22676	835,34
851	390	5	2022	12950	OSA 0112	OSA	10255990-1	1	3	18/05/2022 15:59:17	18/05/2022 17:26:15	Interna - Nao Programada - Meio ambiente - Vento	240	2	46203	2,90
852	390	5	2022	12862	BUT 0107	BUT	10256014-1	1	3	18/05/2022 16:01:04	18/05/2022 18:27:46	Interna - Nao Programada - Meio ambiente - Vento	240	1	26377	2,45
853	390	5	2022	12947	NAC 0106	NAC	10256023-1	1	3	18/05/2022 16:01:19	18/05/2022 18:19:28	Interna - Nao Programada - Meio ambiente - Vento	240	3	109739	6,91
854	390	5	2022	12964	REM 0108	REM	10256052-1	1	3	18/05/2022 16:03:28	18/05/2022 16:07:33	Interna - Nao Programada - Meio ambiente - Vento	13800	496	51319	33,76
855	390	5	2022	12964	REM 0108	REM	10256052-1	1	3	18/05/2022 16:03:28	18/05/2022 21:26:53	Interna - Nao Programada - Meio ambiente - Vento	13800	875	51319	4716,49
856	390	5	2022	12964	REM 0108	REM	10256052-1	1	3	18/05/2022 16:03:28	18/05/2022 17:42:39	Interna - Nao Programada - Meio ambiente - Vento	13800	688	51319	1137,30
857	390	5	2022	16589	SAC 0102	SAC	10256055-1	1	3	18/05/2022 16:03:42	18/05/2022 17:10:46	Interna - Nao Programada - Meio ambiente - Arvore ou Vegetacao	240	1	44653	1,12
858	390	5	2022	16583	MAU 0105	MAU	10256059-1	1	3	18/05/2022 16:03:56	20/05/2022 04:51:16	Interna - Nao Programada - Meio ambiente - Arvore ou Vegetacao	240	2	88740	73,58
859	390	5	2022	12892	COI 0102	COI	10256080-1	1	3	18/05/2022 16:06:45	19/05/2022 14:49:00	Interna - Nao Programada - Meio ambiente - Vento	13800	49	26662	1312,50
860	390	5	2022	12868	CAA 0110	CAA	10256211-1	1	3	18/05/2022 16:07:30	19/05/2022 11:30:17	Interna - Nao Programada - Meio ambiente - Arvore ou Vegetacao	13800	27	54583	523,25
861	390	5	2022	16579	GUM 0109	GUM	10256091-1	1	3	18/05/2022 16:08:41	19/05/2022 01:22:01	Interna - Nao Programada - Meio ambiente - Vento	240	58	79393	534,89
862	390	5	2022	12895	COG 0104	COG	10256356-1	1	3	18/05/2022 16:08:50	19/05/2022 11:53:05	Interna - Nao Programada - Meio ambiente - Vento	13800	179	56485	3533,01
863	390	5	2022	12997	VPR 0102	VPR	10256100-1	1	3	18/05/2022 16:09:25	19/05/2022 15:30:00	Interna - Nao Programada - Meio ambiente - Arvore ou Vegetacao	240	2	76936	46,69
864	390	5	2022	12952	PRE 0110	PRE	10256106-1	1	3	18/05/2022 16:09:47	19/05/2022 11:09:25	Interna - Nao Programada - Meio ambiente - Vento	13800	11	39685	208,93
865	390	5	2022	12936	MEN 0109	MEN	10256117-1	1	3	18/05/2022 16:11:24	19/05/2022 16:55:12	Interna - Nao Programada - Meio ambiente - Arvore ou Vegetacao	240	1	19292	24,73
866	390	5	2022	15837	EMB 0102	EMB	10258752-1	1	3	18/05/2022 16:11:28	19/05/2022 08:50:00	Interna - Nao Programada - Meio ambiente - Vento	13800	7	146375	116,50



867	390	5	2022	16591	TUC 0106	TUC	10256152-1	1	3	18/05/2022 16:14:24	18/05/2022 19:23:03	Interna - Nao Programada - Meio ambiente - Vento	13800	54	49572	169,79
868	390	5	2022	12872	ABV 0103	ABV	10256167-1	1	3	18/05/2022 16:15:31	18/05/2022 19:09:28	Interna - Nao Programada - Meio ambiente - Arvore ou Vegetacao	13800	71	23403	205,84
869	390	5	2022	12826	ABV 0103	ABV	10256167-1	1	3	18/05/2022 16:15:31	18/05/2022 19:09:28	Interna - Nao Programada - Meio ambiente - Arvore ou Vegetacao	13800	1055	22558	3058,62
870	390	5	2022	12999	VTA 0104	VTA	10263206-1	1	3	18/05/2022 16:18:08	20/05/2022 00:07:06	Interna - Nao Programada - Meio ambiente - Arvore ou Vegetacao	240	3	65751	95,45
871	390	5	2022	16575	CAT 0108	CAT	10256213-1	1	3	18/05/2022 16:20:10	19/05/2022 08:37:15	Interna - Nao Programada - Meio ambiente - Vento	13800	8	20630	130,28
872	390	5	2022	15834	ITP 0111	ITP	10256215-1	1	3	18/05/2022 16:20:32	18/05/2022 18:55:46	Interna - Nao Programada - Meio ambiente - Arvore ou Vegetacao	13800	25	61080	64,68
873	390	5	2022	12982	TMR 0103	TMR	10256239-1	1	3	18/05/2022 16:20:57	18/05/2022 20:54:26	Interna - Nao Programada - Meio ambiente - Vento	13800	29	45993	132,18
874	390	5	2022	12993	VGU 0102	VGU	10262257-1	1	3	18/05/2022 16:23:03	19/05/2022 16:33:45	Interna - Nao Programada - Meio ambiente - Vento	240	4	21015	96,71
875	390	5	2022	15828	MOC 0114	MOC	10256276-1	1	3	18/05/2022 16:25:51	18/05/2022 18:15:57	Interna - Nao Programada - Meio ambiente - Vento	240	1	17274	1,84
876	390	5	2022	12880	CVE 0105	CVE	10256311-1	1	3	18/05/2022 16:29:20	18/05/2022 18:35:25	Interna - Nao Programada - Meio ambiente - Vento	13800	173	36271	363,54
877	390	5	2022	12883	CAT 0102	CAT	10256322-1	1	3	18/05/2022 16:30:30	19/05/2022 11:00:00	Interna - Nao Programada - Meio ambiente - Vento	13800	1	19331	18,49
878	390	5	2022	12966	RPI 0110	RPI	10256328-1	1	3	18/05/2022 16:31:07	20/05/2022 11:29:48	Interna - Nao Programada - Meio ambiente - Vento	240	1	67990	42,98
879	390	5	2022	16587	PAR 0104	PAR	10256366-1	1	3	18/05/2022 16:34:29	19/05/2022 02:18:09	Interna - Nao Programada - Meio ambiente - Arvore ou Vegetacao	13800	4	27940	38,91
880	390	5	2022	12952	PRE 0111	PRE	10258905-1	1	3	18/05/2022 16:35:47	19/05/2022 15:55:27	Interna - Nao Programada - Meio ambiente - Arvore ou Vegetacao	13800	131	39685	3055,94
881	390	5	2022	13000	VIT 0106	VIT	10252120-1	1	3	18/05/2022 16:36:00	18/05/2022 17:37:16	Interna - Nao Programada - Meio ambiente - Vento	240	1	101763	1,02
882	390	5	2022	15827	MAZ 0105	MAZ	10297686-1	1	3	18/05/2022 16:43:00	19/05/2022 09:08:00	Interna - Nao Programada - Meio ambiente - Arvore ou Vegetacao	13800	5	151502	82,08
883	390	5	2022	15816	ESP 0106	ESP	10256742-1	1	3	18/05/2022 16:44:22	18/05/2022 21:23:50	Interna - Nao Programada - Meio ambiente - Arvore ou Vegetacao	13800	100	37017	465,78
884	390	5	2022	16588	SAU 0106	SAU	10251707-1	1	3	18/05/2022 16:47:18	18/05/2022 17:40:14	Interna - Nao Programada - Meio ambiente - Vento	13800	70	52093	61,76
885	390	5	2022	12975	SAU 0106	SAU	10251707-1	1	3	18/05/2022 16:47:18	18/05/2022 17:40:14	Interna - Nao Programada - Meio ambiente - Vento	13800	2098	51113	1850,90
886	390	5	2022	16593	VAR 0103	VAR	10255690-1	1	3	18/05/2022 16:49:50	18/05/2022 20:06:00	Interna - Nao Programada - Meio ambiente - Arvore ou Vegetacao	240	1	108765	3,27
887	390	5	2022	15831	LUB 0107	LUB	10256565-1	1	3	18/05/2022 16:55:33	19/05/2022 11:24:51	Interna - Nao Programada - Meio ambiente - Vento	240	1	97453	18,49
888	390	5	2022	16593	IMG 0104	IMG	10256571-1	1	3	18/05/2022 16:55:51	19/05/2022 23:57:33	Interna - Nao Programada - Meio ambiente - Arvore ou Vegetacao	13800	14	108765	434,40
889	390	5	2022	16580	IVI 0105	IVI	10256580-1	1	3	18/05/2022 16:56:46	19/05/2022 14:35:45	Interna - Nao Programada - Meio ambiente - Arvore ou Vegetacao	240	1	74106	21,65
890	390	5	2022	12887	CLA 0110	CLA	10297698-1	1	3	18/05/2022 16:57:00	19/05/2022 04:43:00	Interna - Nao Programada - Meio ambiente - Arvore ou Vegetacao	240	1	54321	11,77
891	390	5	2022	15831	LUB 0111	LUB	10251206-1	1	3	18/05/2022 17:01:17	19/05/2022 13:52:31	Interna - Nao Programada - Meio ambiente - Descarga Atmosferica	240	1	97453	20,85
892	390	5	2022	16579	GUM 0105	GUM	10256652-1	1	3	18/05/2022 17:05:03	19/05/2022 23:05:56	Interna - Nao Programada - Meio ambiente - Arvore ou Vegetacao	240	1	79393	30,01
893	390	5	2022	12947	NAC 0102	NAC	10254365-1	1	3	18/05/2022 17:05:55	18/05/2022 19:12:07	Interna - Nao Programada - Meio ambiente - Vento	240	38	109739	79,93
894	390	5	2022	16593	IMG 0103	IMG	10256657-1	1	3	18/05/2022 17:06:12	20/05/2022 05:35:29	Interna - Nao Programada - Meio ambiente - Arvore ou Vegetacao	13800	26	108765	948,69



895	390	5	2022	12952	PRE 0103	PRE	10256675-1	1	3	18/05/2022 17:06:48	19/05/2022 00:20:00	Interna - Nao Programada - Meio ambiente - Arvore ou Vegetacao	13800	23	39685	166,06
896	390	5	2022	12928	JUQ 0103	JUQ	10255613-1	1	3	18/05/2022 17:36:12	18/05/2022 18:00:25	Interna - Nao Programada - Meio ambiente - Arvore ou Vegetacao	13800	1	18822	0,40
897	390	5	2022	12981	TMO 0105	TMO	10256236-1	1	3	18/05/2022 17:42:35	18/05/2022 17:47:00	Interna - Nao Programada - Meio ambiente - Vento	13800	1558	49593	111,74
898	390	5	2022	16581	JAN 0113	JAN	10257012-1	1	3	18/05/2022 17:44:44	18/05/2022 19:19:59	Interna - Nao Programada - Meio ambiente - Vento	240	1	79410	1,59
899	390	5	2022	15818	VFO 0109	VFO	10289375-1	1	3	18/05/2022 17:50:00	19/05/2022 15:45:00	Interna - Nao Programada - Meio ambiente - Vento	240	1	69961	21,92
900	390	5	2022	15839	CTA 0102	CTA	10257064-1	1	3	18/05/2022 17:51:05	19/05/2022 04:09:40	Interna - Nao Programada - Meio ambiente - Arvore ou Vegetacao	240	3	45057	30,93
901	390	5	2022	12967	RBO 0110	RBO	10251498-1	1	3	18/05/2022 18:00:00	18/05/2022 20:07:20	Interna - Nao Programada - Meio ambiente - Vento	240	202	86630	428,69
902	390	5	2022	15827	MAZ 0105	MAZ	10256362-1	1	3	18/05/2022 18:00:00	18/05/2022 19:58:00	Interna - Nao Programada - Meio ambiente - Vento	240	1	151502	1,97
903	390	5	2022	15837	EMB 0110	EMB	10253452-1	1	3	18/05/2022 18:03:46	18/05/2022 20:32:29	Interna - Nao Programada - Meio ambiente - Arvore ou Vegetacao	240	1	146375	2,48
904	390	5	2022	15839	CTA 0107	CTA	10263357-1	1	3	18/05/2022 18:03:58	19/05/2022 23:40:15	Interna - Nao Programada - Meio ambiente - Vento	240	2	45057	59,21
905	390	5	2022	12993	VGU 0102	VGU	10256241-1	1	3	18/05/2022 18:14:46	19/05/2022 15:57:14	Interna - Nao Programada - Meio ambiente - Arvore ou Vegetacao	240	1	21015	21,71
906	390	5	2022	12922	ITR 0114	ITR	10257312-1	1	3	18/05/2022 18:21:08	18/05/2022 21:30:00	Interna - Nao Programada - Meio ambiente - Arvore ou Vegetacao	240	1	95595	3,15
907	390	5	2022	12996	VPC 0104	VPC	10257376-1	1	3	18/05/2022 18:30:12	19/05/2022 17:47:47	Interna - Nao Programada - Meio ambiente - Vento	13800	58	60951	1351,00
908	390	5	2022	15830	MAD 0104	MAD	10257193-1	1	3	18/05/2022 18:31:09	18/05/2022 21:38:34	Interna - Nao Programada - Meio ambiente - Arvore ou Vegetacao	13800	19	96943	59,35
909	390	5	2022	15829	MPA 0111	MPA	10257388-1	1	3	18/05/2022 18:31:46	18/05/2022 20:06:00	Interna - Nao Programada - Meio ambiente - Vento	240	2	78346	3,14
910	390	5	2022	16581	JAN 0111	JAN	10258404-1	1	3	18/05/2022 18:31:46	19/05/2022 00:43:03	Interna - Nao Programada - Meio ambiente - Vento	13800	26	79410	160,89
911	390	5	2022	12838	AUT 0105	AUT	10257453-1	1	3	18/05/2022 18:42:05	19/05/2022 03:35:44	Interna - Nao Programada - Meio ambiente - Arvore ou Vegetacao	13800	98	70513	871,63
912	390	5	2022	12838	AUT 0105	AUT	10257453-1	1	3	18/05/2022 18:42:05	18/05/2022 22:29:15	Interna - Nao Programada - Meio ambiente - Arvore ou Vegetacao	13800	282	70513	1067,68
913	390	5	2022	15830	MAD 0103	MAD	10257464-1	1	3	18/05/2022 18:43:14	19/05/2022 13:07:33	Interna - Nao Programada - Meio ambiente - Vento	240	1	96943	18,41
914	390	5	2022	12838	AUT 0107	AUT	10257521-1	1	3	18/05/2022 18:54:21	19/05/2022 01:48:27	Interna - Nao Programada - Meio ambiente - Vento	13800	42	70513	289,87
915	390	5	2022	12900	CUP 0108	CUP	10257546-1	1	3	18/05/2022 18:57:34	19/05/2022 18:13:27	Interna - Nao Programada - Meio ambiente - Vento	240	4	107753	93,06
916	390	5	2022	12957	PER 0108	PER	10257562-1	1	3	18/05/2022 18:59:26	19/05/2022 16:37:40	Interna - Nao Programada - Meio ambiente - Vento	240	2	104452	43,27
917	390	5	2022	16587	PAR 0109	PAR	10255320-1	1	3	18/05/2022 19:02:00	18/05/2022 21:19:11	Interna - Nao Programada - Meio ambiente - Arvore ou Vegetacao	13800	114	27940	260,65
918	390	5	2022	16601	PLA 0102	PLA	10257582-1	1	3	18/05/2022 19:02:29	19/05/2022 12:49:33	Interna - Nao Programada - Meio ambiente - Arvore ou Vegetacao	13800	21	20741	373,47
919	390	5	2022	16601	PLA 0102	PLA	10257582-1	1	3	18/05/2022 19:02:29	19/05/2022 12:33:34	Interna - Nao Programada - Meio ambiente - Arvore ou Vegetacao	13800	58	20741	1016,05
920	390	5	2022	16601	PLA 0102	PLA	10257582-1	1	3	18/05/2022 19:02:29	19/05/2022 13:01:48	Interna - Nao Programada - Meio ambiente - Arvore ou Vegetacao	13800	5	20741	89,94
921	390	5	2022	16601	PLA 0102	PLA	10257582-1	1	3	18/05/2022 19:02:29	19/05/2022 12:46:17	Interna - Nao Programada - Meio ambiente - Arvore ou Vegetacao	13800	17	20741	301,41
922	390	5	2022	16601	PLA 0102	PLA	10257582-1	1	3	18/05/2022 19:02:29	19/05/2022 12:36:50	Interna - Nao Programada - Meio ambiente - Arvore ou Vegetacao	13800	1	20741	17,57





923	390	5	2022	16601	PLA 0102	PLA	10257582-1	1	3	18/05/2022 19:02:29	19/05/2022 12:40:03	Interna - Nao Programada - Meio ambiente - Arvore ou Vegetacao	13800	60	20741	1057,57
924	390	5	2022	16574	CAM 0105	CAM	10256522-1	1	3	18/05/2022 19:03:50	18/05/2022 21:22:04	Interna - Nao Programada - Meio ambiente - Arvore ou Vegetacao	240	200	53454	460,78
925	390	5	2022	16605	SBC 0114	SBC	10260690-1	1	3	18/05/2022 19:05:03	20/05/2022 00:16:38	Interna - Nao Programada - Meio ambiente - Vento	240	1	72101	29,19
926	390	5	2022	16583	MAU 0105	MAU	10257633-1	1	3	18/05/2022 19:09:38	19/05/2022 15:17:46	Interna - Nao Programada - Meio ambiente - Vento	13800	121	88740	2436,40
927	390	5	2022	15826	MSA 0111	MSA	10251130-1	1	3	18/05/2022 19:10:21	18/05/2022 21:04:08	Interna - Nao Programada - Meio ambiente - Arvore ou Vegetacao	240	138	87984	261,70
928	390	5	2022	15816	ESP 0102	ESP	10257686-1	1	3	18/05/2022 19:18:54	19/05/2022 18:06:51	Interna - Nao Programada - Meio ambiente - Vento	240	1	37017	22,80
929	390	5	2022	12959	PIP 0104	PIP	10261363-1	1	3	18/05/2022 19:18:55	20/05/2022 01:17:38	Interna - Nao Programada - Meio ambiente - Arvore ou Vegetacao	240	2	28405	59,96
930	390	5	2022	16585	MBE 0103	MBE	10257616-1	1	3	18/05/2022 19:21:55	18/05/2022 21:22:15	Interna - Nao Programada - Meio ambiente - Arvore ou Vegetacao	13800	160	115651	320,89
931	390	5	2022	15833	ITN 0105	ITN	10257721-1	1	3	18/05/2022 19:24:18	19/05/2022 09:33:04	Interna - Nao Programada - Meio ambiente - Vento	240	1	97108	14,15
932	390	5	2022	15833	ITN 0109	ITN	10297623-1	1	3	18/05/2022 19:26:00	19/05/2022 10:18:00	Interna - Nao Programada - Meio ambiente - Vento	240	2	97108	29,73
933	390	5	2022	12983	TIR 0104	TIR	10257751-1	1	3	18/05/2022 19:28:24	19/05/2022 08:58:07	Interna - Nao Programada - Meio ambiente - Arvore ou Vegetacao	240	1	124359	13,50
934	390	5	2022	12826	ABV 0103	ABV	10257715-1	1	3	18/05/2022 19:32:04	18/05/2022 21:05:23	Interna - Nao Programada - Meio ambiente - Vento	240	1	22558	1,56
935	390	5	2022	16605	SBC 0107	SBC	10253790-1	1	3	18/05/2022 19:33:05	18/05/2022 19:51:06	Interna - Nao Programada - Meio ambiente - Arvore ou Vegetacao	13800	1203	72101	361,23
936	390	5	2022	12883	CAT 0108	CAT	10257808-1	1	3	18/05/2022 19:37:38	19/05/2022 21:33:38	Interna - Nao Programada - Meio ambiente - Vento	240	1	19331	25,93
937	390	5	2022	16571	ALV 0113	ALV	10257821-1	1	3	18/05/2022 19:39:55	19/05/2022 11:08:55	Interna - Nao Programada - Meio ambiente - Vento	240	1	73638	15,48
938	390	5	2022	12911	GJU 0107	GJU	10249470-1	1	3	18/05/2022 19:40:00	18/05/2022 19:58:12	Interna - Nao Programada - Meio ambiente - Vento	13800	262	21904	79,47
939	390	5	2022	15839	CTA 0114	CTA	10258925-1	1	3	18/05/2022 19:48:23	19/05/2022 08:55:46	Interna - Nao Programada - Meio ambiente - Vento	13800	2	45057	26,25
940	390	5	2022	12958	PNH 0104	PNH	10256507-1	1	3	18/05/2022 20:10:04	19/05/2022 00:05:43	Interna - Nao Programada - Meio ambiente - Arvore ou Vegetacao	13800	1	24562	3,93
941	390	5	2022	12892	COI 0103	COI	10258051-1	1	3	18/05/2022 20:20:03	20/05/2022 00:47:32	Interna - Nao Programada - Meio ambiente - Arvore ou Vegetacao	13800	25	26662	711,45
942	390	5	2022	12997	VPR 0102	VPR	10258097-1	1	3	18/05/2022 20:28:45	19/05/2022 09:18:10	Interna - Nao Programada - Meio ambiente - Vento	240	2	76936	25,65
943	390	5	2022	15830	MAD 0104	MAD	10257193-1	1	3	18/05/2022 20:43:28	18/05/2022 21:38:34	Interna - Nao Programada - Meio ambiente - Arvore ou Vegetacao	13800	122	96943	112,04
944	390	5	2022	15830	MAD 0104	MAD	10257193-1	1	3	18/05/2022 20:44:22	18/05/2022 21:38:34	Interna - Nao Programada - Meio ambiente - Arvore ou Vegetacao	13800	73	96943	65,94
945	390	5	2022	12857	BSI 0110	BSI	10258283-1	1	3	18/05/2022 20:51:01	18/05/2022 23:41:05	Interna - Nao Programada - Meio ambiente - Vento	13800	59	91786	167,23
946	390	5	2022	15828	MOC 0106	MOC	10258609-1	1	3	18/05/2022 21:00:41	19/05/2022 05:32:00	Interna - Nao Programada - Meio ambiente - Arvore ou Vegetacao	13800	124	17274	1056,72
947	390	5	2022	12907	EGU 0103	EGU	10254879-1	1	3	18/05/2022 21:00:43	18/05/2022 23:15:03	Interna - Nao Programada - Meio ambiente - Arvore ou Vegetacao	240	23	20703	51,49
948	390	5	2022	12966	RPI 0105	RPI	10318032-1	1	3	18/05/2022 21:05:00	19/05/2022 10:34:00	Interna - Nao Programada - Meio ambiente - Arvore ou Vegetacao	240	2	67990	26,97
949	390	5	2022	12959	PIP 0102	PIP	10258244-1	1	3	18/05/2022 21:05:37	20/05/2022 09:21:05	Interna - Nao Programada - Meio ambiente - Vento	240	1	28405	36,26
950	390	5	2022	12947	NAC 0102	NAC	10253157-1	1	3	18/05/2022 21:08:00	18/05/2022 22:52:03	Interna - Nao Programada - Meio ambiente - Vento	13800	154	109739	267,06



951	390	5	2022	12947	NAC 0102	NAC	10253157-1	1	3	18/05/2022 21:08:00	18/05/2022 21:13:20	Interna - Nao Programada - Meio ambiente - Vento	13800	3565	109739	316,89
952	390	5	2022	12947	NAC 0102	NAC	10253157-1	1	3	18/05/2022 21:08:00	18/05/2022 21:12:18	Interna - Nao Programada - Meio ambiente - Vento	13800	9288	109739	662,06
953	390	5	2022	12947	NAC 0102	NAC	10253157-1	1	3	18/05/2022 21:08:00	19/05/2022 01:05:00	Interna - Nao Programada - Meio ambiente - Vento	13800	6	109739	23,70
954	390	5	2022	12996	VPC 0111	VPC	10258274-1	1	3	18/05/2022 21:11:39	19/05/2022 16:10:06	Interna - Nao Programada - Meio ambiente - Vento	240	2	60951	37,95
955	390	5	2022	15830	MAD 0108	MAD	10258289-1	1	3	18/05/2022 21:15:19	19/05/2022 13:04:14	Interna - Nao Programada - Meio ambiente - Vento	240	1	96943	15,82
956	390	5	2022	15827	MAZ 0103	MAZ	10258294-1	1	3	18/05/2022 21:16:46	19/05/2022 09:33:52	Interna - Nao Programada - Meio ambiente - Vento	240	1	151502	12,29
957	390	5	2022	15816	ESP 0103	ESP	10258302-1	1	3	18/05/2022 21:19:06	19/05/2022 13:42:54	Interna - Nao Programada - Meio ambiente - Vento	240	1	37017	16,40
958	390	5	2022	12997	VPR 0106	VPR	10258316-1	1	3	18/05/2022 21:24:38	19/05/2022 12:48:00	Interna - Nao Programada - Meio ambiente - Vento	13800	146	76936	2154,52
959	390	5	2022	15819	VAL 0110	VAL	10258836-1	1	3	18/05/2022 21:24:48	19/05/2022 08:30:00	Interna - Nao Programada - Meio ambiente - Arvore ou Vegetacao	13800	8	17712	88,69
960	390	5	2022	12976	VIT 0107	VIT	10258330-1	1	3	18/05/2022 21:27:00	19/05/2022 18:54:55	Interna - Nao Programada - Meio ambiente - Vento	13800	1	52156	21,47
961	390	5	2022	12975	SAU 0109	SAU	10326196-1	1	3	18/05/2022 21:33:00	19/05/2022 00:43:00	Interna - Nao Programada - Meio ambiente - Vento	13800	87	51113	275,50
962	390	5	2022	15833	ITN 0102	ITN	10298942-1	1	3	18/05/2022 21:36:00	20/05/2022 13:10:00	Interna - Nao Programada - Meio ambiente - Vento	240	2	97108	79,13
963	390	5	2022	12866	VPA 0102	VPA	10258370-1	1	3	18/05/2022 21:41:21	19/05/2022 09:00:17	Interna - Nao Programada - Meio ambiente - Arvore ou Vegetacao	13800	86	41721	973,14
964	390	5	2022	15817	ERM 0110	ERM	10260421-1	1	3	18/05/2022 21:41:21	19/05/2022 12:43:04	Interna - Nao Programada - Meio ambiente - Vento	240	5	88912	75,14
965	390	5	2022	12991	VEM 0102	VEM	10298049-1	1	3	18/05/2022 21:52:00	20/05/2022 10:00:00	Interna - Nao Programada - Meio ambiente - Vento	240	2	73448	72,27
966	390	5	2022	12983	TIR 0109	TIR	10258448-1	1	3	18/05/2022 21:59:50	19/05/2022 08:52:55	Interna - Nao Programada - Meio ambiente - Vento	240	1	124359	10,88
967	390	5	2022	12853	BAL 0107	BAL	10258461-1	1	3	18/05/2022 22:07:55	19/05/2022 07:56:00	Interna - Nao Programada - Meio ambiente - Arvore ou Vegetacao	240	1	66583	9,80
968	390	5	2022	12853	BAL 0106	BAL	10258473-1	1	3	18/05/2022 22:11:35	19/05/2022 09:53:18	Interna - Nao Programada - Meio ambiente - Arvore ou Vegetacao	240	1	66583	11,70
969	390	5	2022	15829	MPA 0103	MPA	10258482-1	1	3	18/05/2022 22:13:20	19/05/2022 13:04:02	Interna - Nao Programada - Meio ambiente - Vento	240	1	78346	14,85
970	390	5	2022	12934	MAT 0103	MAT	10258490-1	1	3	18/05/2022 22:17:12	19/05/2022 15:08:09	Interna - Nao Programada - Meio ambiente - Vento	240	1	134859	16,85
971	390	5	2022	12934	MAT 0114	MAT	10258495-1	1	3	18/05/2022 22:17:49	19/05/2022 14:21:46	Interna - Nao Programada - Meio ambiente - Vento	240	2	134859	32,13
972	390	5	2022	12947	NAC 0105	NAC	10258499-1	1	3	18/05/2022 22:19:16	20/05/2022 09:04:03	Interna - Nao Programada - Meio ambiente - Arvore ou Vegetacao	240	2	109739	69,49
973	390	5	2022	12838	AUT 0103	AUT	10258501-1	1	3	18/05/2022 22:19:45	19/05/2022 00:49:33	Interna - Nao Programada - Meio ambiente - Arvore ou Vegetacao	240	2	70513	4,99
974	390	5	2022	15817	ERM 0104	ERM	10261315-1	1	3	18/05/2022 22:31:17	19/05/2022 15:59:46	Interna - Nao Programada - Meio ambiente - Vento	13800	120	88912	3096,97
975	390	5	2022	12862	BUT 0107	BUT	10258528-1	1	3	18/05/2022 22:31:55	19/05/2022 08:17:04	Interna - Nao Programada - Meio ambiente - Arvore ou Vegetacao	240	1	26377	9,75
976	390	5	2022	12952	PRE 0106	PRE	10258539-1	1	3	18/05/2022 22:37:33	19/05/2022 08:27:20	Interna - Nao Programada - Meio ambiente - Vento	13800	14	39685	137,62
977	390	5	2022	12928	JUQ 0102	JUQ	10258658-1	1	3	18/05/2022 22:43:52	19/05/2022 07:52:36	Interna - Nao Programada - Meio ambiente - Vento	13800	29	18822	265,22
978	390	5	2022	15836	GPR 0105	GPR	10258569-1	1	3	18/05/2022 22:46:36	19/05/2022 13:07:42	Interna - Nao Programada - Meio ambiente - Vento	240	1	79619	14,35



979	390	5	2022	12907	EGU 0104	EGU	10258589-1	1	3	18/05/2022 22:55:16	19/05/2022 10:36:26	Interna - Nao Programada - Meio ambiente - Arvore ou Vegetacao	240	1	20703	11,69
980	390	5	2022	16571	ALV 0113	ALV	10258590-1	1	3	18/05/2022 22:55:33	19/05/2022 15:57:16	Interna - Nao Programada - Meio ambiente - Vento	13800	124	73638	2111,55
981	390	5	2022	12976	SIL 0113	SIL	10258593-1	1	3	18/05/2022 22:57:18	19/05/2022 21:17:15	Interna - Nao Programada - Meio ambiente - Arvore ou Vegetacao	240	9	52156	200,99
982	390	5	2022	12877	CRA 0112	CRA	10257491-1	1	3	18/05/2022 23:00:00	18/05/2022 23:56:25	Interna - Nao Programada - Meio ambiente - Arvore ou Vegetacao	13800	47	86010	44,19
983	390	5	2022	15833	ITN 0103	ITN	10258615-1	1	3	18/05/2022 23:03:14	19/05/2022 02:57:14	Interna - Nao Programada - Meio ambiente - Vento	13800	746	97108	2909,40
984	390	5	2022	12958	PNH 0105	PNH	10258623-1	1	3	18/05/2022 23:05:24	19/05/2022 06:26:23	Interna - Nao Programada - Meio ambiente - Arvore ou Vegetacao	240	1	24562	7,35
985	390	5	2022	12952	PRE 0102	PRE	10258628-1	1	3	18/05/2022 23:06:27	19/05/2022 14:23:59	Interna - Nao Programada - Meio ambiente - Vento	13800	6	39685	91,75
986	390	5	2022	15834	ITP 0107	ITP	10258630-1	1	3	18/05/2022 23:07:59	19/05/2022 08:40:00	Interna - Nao Programada - Meio ambiente - Arvore ou Vegetacao	13800	18	61080	171,61
987	390	5	2022	15834	ITP 0107	ITP	10258630-1	1	3	18/05/2022 23:07:59	19/05/2022 10:30:00	Interna - Nao Programada - Meio ambiente - Arvore ou Vegetacao	13800	8	61080	90,94
988	390	5	2022	15826	MSA 0110	MSA	10256953-1	1	3	18/05/2022 23:11:00	19/05/2022 02:33:09	Interna - Nao Programada - Meio ambiente - Arvore ou Vegetacao	13800	120	87984	404,30
989	390	5	2022	12868	CAA 0105	CAA	10258651-1	1	3	18/05/2022 23:12:17	19/05/2022 14:29:08	Interna - Nao Programada - Meio ambiente - Arvore ou Vegetacao	240	1	54583	15,28
990	390	5	2022	15839	CTA 0107	CTA	10258655-1	1	3	18/05/2022 23:14:54	19/05/2022 14:00:16	Interna - Nao Programada - Meio ambiente - Vento	13800	83	45057	1224,76
991	390	5	2022	16579	GUM 0107	GUM	10258656-1	1	3	18/05/2022 23:15:19	19/05/2022 13:35:26	Interna - Nao Programada - Meio ambiente - Arvore ou Vegetacao	240	1	79393	14,34
992	390	5	2022	15831	LUB 0106	LUB	10258670-1	1	3	18/05/2022 23:26:36	19/05/2022 08:40:55	Interna - Nao Programada - Meio ambiente - Vento	240	1	97453	9,24
993	390	5	2022	16583	MAU 0107	MAU	10259274-1	1	3	18/05/2022 23:27:01	20/05/2022 08:16:51	Interna - Nao Programada - Meio ambiente - Vento	240	1	88740	32,83
994	390	5	2022	12835	ANC 0107	ANC	10258694-1	1	3	18/05/2022 23:48:48	19/05/2022 15:47:48	Interna - Nao Programada - Meio ambiente - Vento	240	75	48447	1198,75
995	390	5	2022	16579	GUM 0106	GUM	10258738-1	1	3	19/05/2022 00:20:38	19/05/2022 01:23:06	Interna - Nao Programada - Meio ambiente - Arvore ou Vegetacao	240	1	79393	1,04
996	390	5	2022	12868	CAA 0107	CAA	10255217-1	1	3	19/05/2022 00:22:00	19/05/2022 03:20:12	Interna - Nao Programada - Meio ambiente - Arvore ou Vegetacao	13800	107	54583	317,79
997	390	5	2022	12991	VEM 0107	VEM	10255622-1	1	3	19/05/2022 00:23:41	19/05/2022 03:22:33	Interna - Nao Programada - Meio ambiente - Arvore ou Vegetacao	13800	158	73448	471,02
998	390	5	2022	12973	SND 0110	SND	10260254-1	1	3	19/05/2022 00:24:47	20/05/2022 10:05:00	Interna - Nao Programada - Meio ambiente - Arvore ou Vegetacao	13800	74	49426	2491,60
999	390	5	2022	12900	CUP 0104	CUP	10256115-1	1	3	19/05/2022 00:30:00	19/05/2022 01:50:10	Interna - Nao Programada - Meio ambiente - Vento	240	48	107753	64,13
1000	390	5	2022	16592	VGR 2304	VGR	10256747-1	1	3	19/05/2022 00:34:00	19/05/2022 03:02:08	Interna - Nao Programada - Meio ambiente - Vento	23000	29	20187	71,60
1001	390	5	2022	12934	MAT 0105	MAT	10298056-1	1	3	19/05/2022 00:49:00	19/05/2022 16:14:00	Interna - Nao Programada - Meio ambiente - Vento	240	1	134859	15,42
1002	390	5	2022	15822	TSE 0106	TSE	10258768-1	1	3	19/05/2022 00:49:55	19/05/2022 04:08:59	Interna - Nao Programada - Meio ambiente - Arvore ou Vegetacao	240	1	120025	3,32
1003	390	5	2022	16597	BAT 0102	BAT	10258902-1	1	3	19/05/2022 01:06:46	19/05/2022 11:43:38	Interna - Nao Programada - Meio ambiente - Vento	13800	1393	31248	14724,48
1004	390	5	2022	12845	BAR 0105	BAR	10258795-1	1	3	19/05/2022 01:31:21	19/05/2022 21:30:13	Interna - Nao Programada - Meio ambiente - Vento	240	1	118300	19,98
1005	390	5	2022	12845	BAR 0112	BAR	10258822-1	1	3	19/05/2022 02:22:54	19/05/2022 05:02:08	Interna - Nao Programada - Meio ambiente - Arvore ou Vegetacao	240	2	118300	5,31
1006	390	5	2022	12987	UTI 0103	UTI	10252248-1	1	3	19/05/2022 02:24:00	19/05/2022 02:52:43	Interna - Nao Programada - Meio ambiente - Vento	13800	96	65735	45,95



1007	390	5	2022	16605	SBC 0108	SBC	10255594-1	1	3	19/05/2022 02:26:40	19/05/2022 04:54:13	Interna - Nao Programada - Meio ambiente - Vento	13800	1384	72101	3703,49
1008	390	5	2022	15813	JKU 0103	JKU	10258826-1	1	3	19/05/2022 02:35:19	19/05/2022 11:21:00	Interna - Nao Programada - Meio ambiente - Vento	13800	43	24984	376,74
1009	390	5	2022	16600	JAC 0103	JAC	10258830-1	1	3	19/05/2022 02:39:18	19/05/2022 13:37:54	Interna - Nao Programada - Meio ambiente - Vento	240	1	63946	10,98
1010	390	5	2022	12966	RPI 0111	RPI	10262218-1	1	3	19/05/2022 02:51:41	19/05/2022 16:35:24	Interna - Nao Programada - Meio ambiente - Vento	13800	15	67990	205,93
1011	390	5	2022	15834	ITP 0109	ITP	10258842-1	1	3	19/05/2022 02:57:35	19/05/2022 07:50:00	Interna - Nao Programada - Meio ambiente - Vento	13800	9	61080	43,86
1012	390	5	2022	15828	MOC 0111	MOC	10258843-1	1	3	19/05/2022 03:03:34	19/05/2022 16:09:32	Interna - Nao Programada - Meio ambiente - Vento	240	32	17274	419,18
1013	390	5	2022	15828	MOC 0106	MOC	10258609-1	1	3	19/05/2022 03:05:00	19/05/2022 05:32:00	Interna - Nao Programada - Meio ambiente - Arvore ou Vegetacao	13800	283	17274	693,35
1014	390	5	2022	12877	CRA 0106	CRA	10258864-1	1	3	19/05/2022 03:24:11	19/05/2022 11:50:00	Interna - Nao Programada - Meio ambiente - Arvore ou Vegetacao	13800	28	86010	236,05
1015	390	5	2022	12952	PRE 0103	PRE	10255803-1	1	3	19/05/2022 03:40:42	19/05/2022 04:08:11	Interna - Nao Programada - Meio ambiente - Arvore ou Vegetacao	13800	23	39685	10,54
1016	390	5	2022	12952	PRE 0103	PRE	10255803-1	1	3	19/05/2022 03:42:08	19/05/2022 04:08:46	Interna - Nao Programada - Meio ambiente - Arvore ou Vegetacao	13800	21	39685	9,32
1017	390	5	2022	16593	IMG 0102	IMG	10258876-1	1	3	19/05/2022 03:54:09	19/05/2022 17:16:52	Interna - Nao Programada - Meio ambiente - Vento	13800	184	108765	2461,66
1018	390	5	2022	12967	RBO 0104	RBO	10258887-1	1	3	19/05/2022 04:13:43	19/05/2022 09:30:53	Interna - Nao Programada - Meio ambiente - Vento	240	1	86630	5,29
1019	390	5	2022	16575	CAT 0108	CAT	10256213-1	1	3	19/05/2022 04:30:00	19/05/2022 08:15:00	Interna - Nao Programada - Meio ambiente - Vento	13800	14	20630	52,50
1020	390	5	2022	12991	VEM 0107	VEM	10258896-1	1	3	19/05/2022 04:32:50	19/05/2022 08:36:46	Interna - Nao Programada - Meio ambiente - Arvore ou Vegetacao	13800	165	73448	670,82
1021	390	5	2022	12957	PER 0112	PER	10258898-1	1	3	19/05/2022 04:33:58	19/05/2022 08:16:57	Interna - Nao Programada - Meio ambiente - Vento	13800	159	104452	590,91
1022	390	5	2022	12868	CAA 0113	CAA	10258912-1	1	3	19/05/2022 05:07:51	19/05/2022 19:50:37	Interna - Nao Programada - Meio ambiente - Vento	240	1	54583	14,71
1023	390	5	2022	12951	PAN 0105	PAN	10254438-1	1	3	19/05/2022 05:19:00	19/05/2022 06:26:19	Interna - Nao Programada - Meio ambiente - Arvore ou Vegetacao	13800	11	47350	12,34
1024	390	5	2022	12868	CAA 0110	CAA	10256211-1	1	3	19/05/2022 05:22:37	19/05/2022 11:25:04	Interna - Nao Programada - Meio ambiente - Arvore ou Vegetacao	13800	81	54583	489,31
1025	390	5	2022	12977	SUM 0103	SUM	10258937-1	1	3	19/05/2022 05:44:01	19/05/2022 08:47:29	Interna - Nao Programada - Meio ambiente - Arvore ou Vegetacao	240	3	27894	9,17
1026	390	5	2022	12968	RGR 0105	RGR	10258945-1	1	3	19/05/2022 05:51:45	19/05/2022 13:12:50	Interna - Nao Programada - Meio ambiente - Arvore ou Vegetacao	13800	4	41705	29,41
1027	390	5	2022	12900	CUP 0103	CUP	10258947-1	1	3	19/05/2022 05:52:16	20/05/2022 12:44:22	Interna - Nao Programada - Meio ambiente - Vento	240	2	107753	61,74
1028	390	5	2022	16598	CAC 2302	CAC	10258949-1	1	3	19/05/2022 05:53:26	19/05/2022 09:45:59	Interna - Nao Programada - Meio ambiente - Vento	23000	3	25810	11,63
1029	390	5	2022	15816	ESP 0106	ESP	10258968-1	1	3	19/05/2022 06:14:20	19/05/2022 13:09:41	Interna - Nao Programada - Meio ambiente - Arvore ou Vegetacao	13800	52	37017	359,97
1030	390	5	2022	15818	VFO 0113	VFO	10258453-1	1	3	19/05/2022 06:19:13	19/05/2022 10:22:40	Interna - Nao Programada - Meio ambiente - Vento	240	1	69961	4,06
1031	390	5	2022	16591	TUC 0102	TUC	10297243-1	1	3	19/05/2022 06:31:00	19/05/2022 13:38:00	Interna - Nao Programada - Meio ambiente - Vento	240	1	49572	7,12
1032	390	5	2022	12892	COI 0103	COI	10258993-1	1	3	19/05/2022 06:34:53	20/05/2022 12:40:39	Interna - Nao Programada - Meio ambiente - Vento	240	1	26662	30,10
1033	390	5	2022	12973	SND 0107	SND	10258996-1	1	3	19/05/2022 06:35:52	20/05/2022 09:57:57	Interna - Nao Programada - Meio ambiente - Vento	240	5	49426	136,84
1034	390	5	2022	12902	DIA 0115	DIA	10259001-1	1	3	19/05/2022 06:38:06	20/05/2022 10:52:34	Interna - Nao Programada - Meio ambiente - Arvore ou Vegetacao	240	2	60102	56,48



1035	390	5	2022	12892	COI 0107	COI	10259002-1	1	3	19/05/2022 06:39:44	19/05/2022 17:23:00	Interna - Nao Programada - Meio ambiente - Arvore ou Vegetacao	240	1	26662	10,72
1036	390	5	2022	12947	NAC 0111	NAC	10259049-1	1	3	19/05/2022 06:40:27	19/05/2022 13:51:59	Interna - Nao Programada - Meio ambiente - Vento	240	1	109739	7,19
1037	390	5	2022	12971	SMA 0110	SMA	10259014-1	1	3	19/05/2022 06:45:19	19/05/2022 09:26:44	Interna - Nao Programada - Meio ambiente - Arvore ou Vegetacao	240	1	95623	2,69
1038	390	5	2022	12960	PRI 0106	PRI	10298792-1	1	3	19/05/2022 06:49:00	19/05/2022 15:51:00	Interna - Nao Programada - Meio ambiente - Vento	240	3	72389	27,10
1039	390	5	2022	16593	IMG 0104	IMG	10259026-1	1	3	19/05/2022 06:52:13	20/05/2022 10:50:40	Interna - Nao Programada - Meio ambiente - Arvore ou Vegetacao	13800	1	108765	27,97
1040	390	5	2022	12966	RPI 0110	RPI	10259033-1	1	3	19/05/2022 06:54:28	20/05/2022 09:32:47	Interna - Nao Programada - Meio ambiente - Vento	240	4	67990	106,55
1041	390	5	2022	16588	PPU 0113	PPU	10259034-1	1	3	19/05/2022 06:54:43	20/05/2022 04:46:23	Interna - Nao Programada - Meio ambiente - Vento	240	1	52093	21,86
1042	390	5	2022	16582	JGL 0103	JGL	10259040-1	1	3	19/05/2022 06:56:06	19/05/2022 10:09:36	Interna - Nao Programada - Meio ambiente - Vento	240	1	27785	3,23
1043	390	5	2022	12843	BFU 0107	BFU	10259050-1	1	3	19/05/2022 07:00:16	19/05/2022 10:32:43	Interna - Nao Programada - Meio ambiente - Arvore ou Vegetacao	13800	60	46788	212,45
1044	390	5	2022	15816	ESP 0111	ESP	10259051-1	1	3	19/05/2022 07:00:47	19/05/2022 12:08:00	Interna - Nao Programada - Meio ambiente - Arvore ou Vegetacao	13800	10	37017	51,20
1045	390	5	2022	12934	MAT 0113	MAT	10259066-1	1	3	19/05/2022 07:06:09	19/05/2022 10:33:18	Interna - Nao Programada - Meio ambiente - Arvore ou Vegetacao	240	1	134859	3,45
1046	390	5	2022	16604	VMA 0113	VMA	10298790-1	1	3	19/05/2022 07:08:00	19/05/2022 16:38:00	Interna - Nao Programada - Meio ambiente - Vento	240	1	35885	9,50
1047	390	5	2022	12922	ITR 0103	ITR	10259129-1	1	3	19/05/2022 07:08:37	19/05/2022 09:57:45	Interna - Nao Programada - Meio ambiente - Vento	13800	466	95595	1313,60
1048	390	5	2022	12830	AME 0103	AME	10259089-1	1	3	19/05/2022 07:10:42	20/05/2022 10:41:16	Interna - Nao Programada - Meio ambiente - Arvore ou Vegetacao	240	1	60736	27,51
1049	390	5	2022	12911	GJU 0114	GJU	10259102-1	1	3	19/05/2022 07:13:02	19/05/2022 14:54:07	Interna - Nao Programada - Meio ambiente - Vento	240	1	21904	7,68
1050	390	5	2022	12983	TIR 0109	TIR	10259103-1	1	3	19/05/2022 07:13:24	19/05/2022 19:06:00	Interna - Nao Programada - Meio ambiente - Vento	240	2	124359	23,75
1051	390	5	2022	16591	TUC 0110	TUC	10259127-1	1	3	19/05/2022 07:20:23	19/05/2022 11:35:37	Interna - Nao Programada - Meio ambiente - Arvore ou Vegetacao	240	1	49572	4,25
1052	390	5	2022	12874	CAP 0105	CAP	10259159-1	1	3	19/05/2022 07:29:27	20/05/2022 08:49:48	Interna - Nao Programada - Meio ambiente - Vento	240	5	43577	126,70
1053	390	5	2022	15815	GER 0105	GER	10259161-1	1	3	19/05/2022 07:29:45	19/05/2022 10:26:23	Interna - Nao Programada - Meio ambiente - Vento	240	459	68091	1351,24
1054	390	5	2022	12951	PAN 0103	PAN	10259166-1	1	3	19/05/2022 07:30:40	19/05/2022 09:51:12	Interna - Nao Programada - Meio ambiente - Arvore ou Vegetacao	240	1	47350	2,34
1055	390	5	2022	13000	VIT 0113	VIT	10259182-1	1	3	19/05/2022 07:34:24	19/05/2022 11:51:35	Interna - Nao Programada - Meio ambiente - Vento	240	1	101763	4,29
1056	390	5	2022	15830	MAD 0113	MAD	10259183-1	1	3	19/05/2022 07:34:31	19/05/2022 13:19:56	Interna - Nao Programada - Meio ambiente - Vento	240	1	96943	5,76
1057	390	5	2022	12902	DIA 0115	DIA	10259187-1	1	3	19/05/2022 07:35:57	19/05/2022 11:32:08	Interna - Nao Programada - Meio ambiente - Vento	13800	47	60102	185,01
1058	390	5	2022	16603	ROS 0102	ROS	10259192-1	1	3	19/05/2022 07:36:32	19/05/2022 18:43:18	Interna - Nao Programada - Meio ambiente - Arvore ou Vegetacao	240	2	26088	22,23
1059	390	5	2022	16592	VGR 2304	VGR	10259194-1	1	3	19/05/2022 07:37:15	19/05/2022 09:15:25	Interna - Nao Programada - Meio ambiente - Vento	23000	3	20187	4,91
1060	390	5	2022	16579	GUM 0104	GUM	10259202-1	1	3	19/05/2022 07:39:20	19/05/2022 15:55:46	Interna - Nao Programada - Meio ambiente - Arvore ou Vegetacao	240	1	79393	8,27
1061	390	5	2022	12991	VEM 0112	VEM	10255877-1	1	3	19/05/2022 07:41:23	19/05/2022 17:02:34	Interna - Nao Programada - Meio ambiente - Vento	240	1	73448	9,35
1062	390	5	2022	12857	BSI 0109	BSI	10259217-1	1	3	19/05/2022 07:43:03	19/05/2022 13:40:11	Interna - Nao Programada - Meio ambiente - Vento	240	1	91786	5,95



1063	390	5	2022	16571	ALV 0111	ALV	10259228-1	1	3	19/05/2022 07:45:41	20/05/2022 12:36:58	Interna - Nao Programada - Meio ambiente - Vento	240	1	73638	28,85
1064	390	5	2022	12907	EGU 0103	EGU	10259260-1	1	3	19/05/2022 07:56:02	19/05/2022 15:48:35	Interna - Nao Programada - Meio ambiente - Arvore ou Vegetacao	240	1	20703	7,88
1065	390	5	2022	15822	TSE 0113	TSE	10259266-1	1	3	19/05/2022 07:57:00	19/05/2022 17:30:32	Interna - Nao Programada - Meio ambiente - Arvore ou Vegetacao	240	3	120025	28,68
1066	390	5	2022	12928	JUQ 0102	JUQ	10259267-1	1	3	19/05/2022 07:57:14	19/05/2022 11:19:52	Interna - Nao Programada - Meio ambiente - Arvore ou Vegetacao	13800	7	18822	23,64
1067	390	5	2022	12960	PRI 0109	PRI	10259271-1	1	3	19/05/2022 07:57:48	19/05/2022 14:47:00	Interna - Nao Programada - Meio ambiente - Arvore ou Vegetacao	13800	17	72389	115,94
1068	390	5	2022	15829	MPA 0110	MPA	10259286-1	1	3	19/05/2022 08:01:33	19/05/2022 12:47:00	Interna - Nao Programada - Meio ambiente - Vento	240	1	78346	4,76
1069	390	5	2022	15841	BAI 0106	BAI	10259301-1	1	3	19/05/2022 08:05:08	20/05/2022 12:13:44	Interna - Nao Programada - Meio ambiente - Vento	240	1	62907	28,14
1070	390	5	2022	12959	PIP 0103	PIP	10259308-1	1	3	19/05/2022 08:06:10	20/05/2022 10:44:48	Interna - Nao Programada - Meio ambiente - Arvore ou Vegetacao	240	1	28405	26,64
1071	390	5	2022	12900	CUP 0111	CUP	10259328-1	1	3	19/05/2022 08:08:26	19/05/2022 10:30:55	Interna - Nao Programada - Meio ambiente - Vento	13800	41	107753	97,36
1072	390	5	2022	12877	CRA 0108	CRA	10259338-1	1	3	19/05/2022 08:10:44	20/05/2022 12:01:02	Interna - Nao Programada - Meio ambiente - Vento	240	1	86010	27,84
1073	390	5	2022	15821	TAI 0105	TAI	10259373-1	1	3	19/05/2022 08:15:12	19/05/2022 11:05:12	Interna - Nao Programada - Meio ambiente - Vento	13800	1203	84252	3125,17
1074	390	5	2022	12855	BRA 0113	BRA	10259369-1	1	3	19/05/2022 08:15:25	19/05/2022 15:10:36	Interna - Nao Programada - Meio ambiente - Vento	13800	12	23209	83,04
1075	390	5	2022	12948	NMU 0104	NMU	10259370-1	1	3	19/05/2022 08:15:31	19/05/2022 16:54:00	Interna - Nao Programada - Meio ambiente - Vento	13800	10	15470	86,41
1076	390	5	2022	16594	VME 0105	VME	10259371-1	1	3	19/05/2022 08:15:40	19/05/2022 11:31:24	Interna - Nao Programada - Meio ambiente - Vento	240	1	88385	3,26
1077	390	5	2022	12883	CAT 0108	CAT	10262295-1	1	3	19/05/2022 08:16:31	19/05/2022 23:36:17	Interna - Nao Programada - Meio ambiente - Vento	13800	68	19331	1042,40
1078	390	5	2022	12862	BUT 0109	BUT	10259390-1	1	3	19/05/2022 08:18:49	19/05/2022 09:37:01	Interna - Nao Programada - Meio ambiente - Arvore ou Vegetacao	13800	210	26377	259,36
1079	390	5	2022	12964	REM 0108	REM	10259397-1	1	3	19/05/2022 08:20:10	20/05/2022 04:20:59	Interna - Nao Programada - Meio ambiente - Vento	240	1	51319	20,01
1080	390	5	2022	16594	VME 0111	VME	10259402-1	1	3	19/05/2022 08:21:30	19/05/2022 15:48:18	Interna - Nao Programada - Meio ambiente - Vento	13800	70	88385	521,27
1081	390	5	2022	12964	REM 0115	REM	10259410-1	1	3	19/05/2022 08:22:13	19/05/2022 14:00:39	Interna - Nao Programada - Meio ambiente - Arvore ou Vegetacao	13800	1	51319	5,64
1082	390	5	2022	12934	MAT 0112	MAT	10259441-1	1	3	19/05/2022 08:25:58	19/05/2022 19:47:38	Interna - Nao Programada - Meio ambiente - Arvore ou Vegetacao	240	1	134859	11,36
1083	390	5	2022	16598	CAC 2304	CAC	10259449-1	1	3	19/05/2022 08:28:02	19/05/2022 13:01:30	Interna - Nao Programada - Meio ambiente - Arvore ou Vegetacao	240	1	25810	4,56
1084	390	5	2022	12837	ANB 0107	ANB	10259458-1	1	3	19/05/2022 08:28:27	19/05/2022 17:16:39	Interna - Nao Programada - Meio ambiente - Vento	240	1	45074	8,80
1085	390	5	2022	16594	VME 0109	VME	10259460-1	1	3	19/05/2022 08:28:39	19/05/2022 18:18:57	Interna - Nao Programada - Meio ambiente - Vento	240	3	88385	29,52
1086	390	5	2022	16598	CAC 2304	CAC	10259449-1	1	3	19/05/2022 08:28:41	19/05/2022 13:01:00	Interna - Nao Programada - Meio ambiente - Arvore ou Vegetacao	240	1	25810	4,54
1087	390	5	2022	16598	CAC 2304	CAC	10259449-1	1	3	19/05/2022 08:28:56	19/05/2022 13:01:16	Interna - Nao Programada - Meio ambiente - Arvore ou Vegetacao	240	1	25810	4,54
1088	390	5	2022	16593	VAR 0114	VAR	10258834-1	1	3	19/05/2022 08:29:00	19/05/2022 08:49:00	Interna - Nao Programada - Meio ambiente - Vento	13800	3328	108765	1039,33
1089	390	5	2022	12900	CUP 0111	CUP	10259887-1	1	3	19/05/2022 08:32:25	20/05/2022 22:09:58	Interna - Nao Programada - Meio ambiente - Vento	240	2	107753	75,25
1090	390	5	2022	16591	TUC 0104	TUC	10259493-1	1	3	19/05/2022 08:34:02	19/05/2022 12:25:07	Interna - Nao Programada - Meio ambiente - Vento	13800	63	49572	242,64



1091	390	5	2022	15818	VFO 0115	VFO	10259498-1	1	3	19/05/2022 08:34:33	19/05/2022 11:20:51	Interna - Nao Programada - Meio ambiente - Vento	240	1	69961	2,77
1092	390	5	2022	12952	PRE 0106	PRE	10259502-1	1	3	19/05/2022 08:35:10	19/05/2022 14:44:25	Interna - Nao Programada - Meio ambiente - Vento	13800	20	39685	123,08
1093	390	5	2022	15822	TSE 0104	TSE	10253257-1	1	3	19/05/2022 08:36:00	19/05/2022 09:50:50	Interna - Nao Programada - Meio ambiente - Arvore ou Vegetacao	240	1	120025	1,25
1094	390	5	2022	16593	VAR 0114	VAR	10258834-1	1	3	19/05/2022 08:36:24	19/05/2022 08:48:43	Interna - Nao Programada - Meio ambiente - Vento	13800	1	108765	0,21
1095	390	5	2022	12964	REM 0109	REM	10259517-1	1	3	19/05/2022 08:37:01	19/05/2022 16:27:38	Interna - Nao Programada - Meio ambiente - Vento	240	3	51319	23,53
1096	390	5	2022	12999	VTA 0103	VTA	10259519-1	1	3	19/05/2022 08:37:20	20/05/2022 09:05:13	Interna - Nao Programada - Meio ambiente - Arvore ou Vegetacao	240	1	65751	24,46
1097	390	5	2022	15827	MAZ 0114	MAZ	10259525-1	1	3	19/05/2022 08:39:05	19/05/2022 11:22:01	Interna - Nao Programada - Meio ambiente - Vento	240	1	151502	2,72
1098	390	5	2022	12902	DIA 0104	DIA	10259534-1	1	3	19/05/2022 08:40:25	19/05/2022 13:11:09	Interna - Nao Programada - Meio ambiente - Vento	13800	13	60102	58,66
1099	390	5	2022	16579	GUM 0105	GUM	10259537-1	1	3	19/05/2022 08:40:56	20/05/2022 15:33:13	Interna - Nao Programada - Meio ambiente - Vento	240	1	79393	30,87
1100	390	5	2022	16582	JGL 0105	JGL	10259545-1	1	3	19/05/2022 08:42:10	20/05/2022 10:32:28	Interna - Nao Programada - Meio ambiente - Arvore ou Vegetacao	240	1	27785	25,84
1101	390	5	2022	16580	ROS 0103	ROS	10259610-1	1	3	19/05/2022 08:52:48	19/05/2022 17:27:00	Interna - Nao Programada - Meio ambiente - Vento	13800	1	74106	8,57
1102	390	5	2022	12947	NAC 0105	NAC	10259615-1	1	3	19/05/2022 08:53:29	20/05/2022 09:30:27	Interna - Nao Programada - Meio ambiente - Arvore ou Vegetacao	240	2	109739	49,23
1103	390	5	2022	12966	RPI 0107	RPI	10259620-1	1	3	19/05/2022 08:54:25	19/05/2022 13:00:00	Interna - Nao Programada - Meio ambiente - Descarga Atmosferica	13800	684	67990	2799,65
1104	390	5	2022	12907	EGU 0104	EGU	10265510-1	1	3	19/05/2022 08:56:08	20/05/2022 14:57:00	Interna - Nao Programada - Meio ambiente - Vento	13800	31	20703	930,45
1105	390	5	2022	16575	CAT 0108	CAT	10259658-1	1	3	19/05/2022 09:00:03	19/05/2022 13:30:00	Interna - Nao Programada - Meio ambiente - Arvore ou Vegetacao	13800	22	20630	98,98
1106	390	5	2022	15841	BAI 0106	BAI	10259680-1	1	3	19/05/2022 09:03:22	19/05/2022 14:43:20	Interna - Nao Programada - Meio ambiente - Arvore ou Vegetacao	13800	1	62907	5,67
1107	390	5	2022	15834	ITP 0107	ITP	10259690-1	1	3	19/05/2022 09:04:49	19/05/2022 12:32:36	Interna - Nao Programada - Meio ambiente - Arvore ou Vegetacao	240	1	61080	3,46
1108	390	5	2022	16593	VAR 0111	VAR	10259722-1	1	3	19/05/2022 09:09:12	19/05/2022 11:30:14	Interna - Nao Programada - Meio ambiente - Arvore ou Vegetacao	13800	41	108765	96,37
1109	390	5	2022	15817	ERM 0106	ERM	10259734-1	1	3	19/05/2022 09:11:00	20/05/2022 11:32:50	Interna - Nao Programada - Meio ambiente - Vento	240	1	88912	26,36
1110	390	5	2022	15832	LIM 0103	LIM	10260935-1	1	3	19/05/2022 09:11:03	19/05/2022 17:55:40	Interna - Nao Programada - Meio ambiente - Arvore ou Vegetacao	240	66	55616	577,08
1111	390	5	2022	12845	BAR 0112	BAR	10259755-1	1	3	19/05/2022 09:13:26	19/05/2022 11:52:50	Interna - Nao Programada - Meio ambiente - Vento	240	1	118300	2,66
1112	390	5	2022	16583	MAU 0114	MAU	10259769-1	1	3	19/05/2022 09:15:32	20/05/2022 08:53:06	Interna - Nao Programada - Meio ambiente - Vento	13800	15	88740	692,53
1113	390	5	2022	12845	BAR 0107	BAR	10259785-1	1	3	19/05/2022 09:17:38	19/05/2022 12:40:11	Interna - Nao Programada - Meio ambiente - Arvore ou Vegetacao	240	2	118300	6,75
1114	390	5	2022	12981	TMO 0105	TMO	10259786-1	1	3	19/05/2022 09:18:04	20/05/2022 13:56:15	Interna - Nao Programada - Meio ambiente - Vento	240	2	49593	57,27
1115	390	5	2022	12983	TIR 0109	TIR	10258926-1	1	3	19/05/2022 09:20:00	19/05/2022 11:29:52	Interna - Nao Programada - Meio ambiente - Arvore ou Vegetacao	13800	119	124359	257,57
1116	390	5	2022	16571	ALV 0113	ALV	10248139-1	1	3	19/05/2022 09:20:00	19/05/2022 09:41:24	Interna - Nao Programada - Meio ambiente - Vento	240	1	73638	0,36
1117	390	5	2022	12907	EGU 0104	EGU	10259811-1	1	3	19/05/2022 09:21:20	19/05/2022 20:47:11	Interna - Nao Programada - Meio ambiente - Arvore ou Vegetacao	240	1	20703	11,43
1118	390	5	2022	16571	ALV 0103	ALV	10259824-1	1	3	19/05/2022 09:23:01	19/05/2022 17:00:00	Interna - Nao Programada - Meio ambiente - Vento	13800	3	73638	22,85



1119	390	5	2022	15831	LUB 0111	LUB	10263952-1	1	3	19/05/2022 09:24:35	20/05/2022 09:40:07	Interna - Nao Programada - Meio ambiente - Vento	240	1	97453	24,26
1120	390	5	2022	12987	UTI 0105	UTI	10297741-1	1	3	19/05/2022 09:25:00	20/05/2022 13:41:00	Interna - Nao Programada - Meio ambiente - Vento	240	1	65735	28,27
1121	390	5	2022	15814	JAG 0102	JAG	10259842-1	1	3	19/05/2022 09:25:06	19/05/2022 13:57:09	Interna - Nao Programada - Meio ambiente - Arvore ou Vegetacao	13800	264	22224	1197,02
1122	390	5	2022	16572	BRU 0107	BRU	10259854-1	1	3	19/05/2022 09:26:25	19/05/2022 13:41:32	Interna - Nao Programada - Meio ambiente - Arvore ou Vegetacao	13800	61	53858	259,37
1123	390	5	2022	12874	CAP 0107	CAP	10259859-1	1	3	19/05/2022 09:26:58	20/05/2022 09:24:03	Interna - Nao Programada - Meio ambiente - Vento	240	3	43577	71,85
1124	390	5	2022	15834	ITP 0103	ITP	10259863-1	1	3	19/05/2022 09:27:17	20/05/2022 19:18:41	Interna - Nao Programada - Meio ambiente - Vento	240	1	61080	33,86
1125	390	5	2022	16579	GUM 0104	GUM	10259864-1	1	3	19/05/2022 09:27:21	20/05/2022 09:36:30	Interna - Nao Programada - Meio ambiente - Vento	240	1	79393	24,15
1126	390	5	2022	16592	VGR 2301	VGR	10259870-1	1	3	19/05/2022 09:27:58	20/05/2022 12:09:45	Interna - Nao Programada - Meio ambiente - Arvore ou Vegetacao	240	1	20187	26,70
1127	390	5	2022	12880	CVE 0105	CVE	10259877-1	1	3	19/05/2022 09:28:59	19/05/2022 16:13:57	Interna - Nao Programada - Meio ambiente - Vento	240	1	36271	6,75
1128	390	5	2022	15833	ITN 0110	ITN	10261960-1	1	3	19/05/2022 09:29:14	20/05/2022 01:33:05	Interna - Nao Programada - Meio ambiente - Arvore ou Vegetacao	240	1	97108	16,06
1129	390	5	2022	16586	MON 0111	MON	10258869-1	1	3	19/05/2022 09:29:44	19/05/2022 13:04:14	Interna - Nao Programada - Meio ambiente - Vento	240	1	36132	3,58
1130	390	5	2022	16606	SER 0103	SER	10259902-1	1	3	19/05/2022 09:31:11	20/05/2022 13:12:13	Interna - Nao Programada - Meio ambiente - Vento	240	2	18630	55,37
1131	390	5	2022	16583	MAU 0114	MAU	10318146-1	1	3	19/05/2022 09:33:19	19/05/2022 16:23:13	Interna - Nao Programada - Meio ambiente - Vento	240	3	88740	20,50
1132	390	5	2022	15832	LIM 0111	LIM	10259920-1	1	3	19/05/2022 09:33:56	19/05/2022 22:29:10	Interna - Nao Programada - Meio ambiente - Vento	240	2	55616	25,84
1133	390	5	2022	12999	VTA 0106	VTA	10259934-1	1	3	19/05/2022 09:35:17	20/05/2022 09:35:29	Interna - Nao Programada - Meio ambiente - Vento	240	1	65751	24,00
1134	390	5	2022	12835	ANC 0104	ANC	10259948-1	1	3	19/05/2022 09:36:53	19/05/2022 23:04:59	Interna - Nao Programada - Meio ambiente - Arvore ou Vegetacao	240	3	48447	40,41
1135	390	5	2022	13000	VIT 0115	VIT	10259962-1	1	3	19/05/2022 09:38:10	20/05/2022 11:33:08	Interna - Nao Programada - Meio ambiente - Vento	240	1	101763	25,92
1136	390	5	2022	12835	ANC 0104	ANC	10259966-1	1	3	19/05/2022 09:39:36	20/05/2022 08:44:13	Interna - Nao Programada - Meio ambiente - Arvore ou Vegetacao	240	1	48447	23,08
1137	390	5	2022	12934	MAT 0104	MAT	10259970-1	1	3	19/05/2022 09:40:07	19/05/2022 18:00:00	Interna - Nao Programada - Meio ambiente - Vento	13800	50	134859	416,57
1138	390	5	2022	16585	MBE 0114	MBE	10259996-1	1	3	19/05/2022 09:42:37	20/05/2022 09:39:08	Interna - Nao Programada - Meio ambiente - Vento	240	2	115651	47,88
1139	390	5	2022	12934	MAT 0111	MAT	10259999-1	1	3	19/05/2022 09:42:47	19/05/2022 11:11:38	Interna - Nao Programada - Meio ambiente - Arvore ou Vegetacao	240	3	134859	4,44
1140	390	5	2022	12912	GNA 0102	GNA	10317979-1	1	3	19/05/2022 09:46:00	20/05/2022 09:27:00	Interna - Nao Programada - Meio ambiente - Vento	240	1	90437	23,68
1141	390	5	2022	12900	CUP 0103	CUP	10260050-1	1	3	19/05/2022 09:49:44	20/05/2022 11:56:08	Interna - Nao Programada - Meio ambiente - Arvore ou Vegetacao	240	2	107753	52,21
1142	390	5	2022	15831	LUB 0113	LUB	10262068-1	1	3	19/05/2022 09:50:49	19/05/2022 21:05:03	Interna - Nao Programada - Meio ambiente - Vento	240	1	97453	11,24
1143	390	5	2022	12907	EGU 0102	EGU	10260072-1	1	3	19/05/2022 09:51:51	19/05/2022 14:36:00	Interna - Nao Programada - Meio ambiente - Arvore ou Vegetacao	240	1	20703	4,74
1144	390	5	2022	12868	CAA 0102	CAA	10252706-1	1	3	19/05/2022 09:52:00	19/05/2022 11:22:51	Interna - Nao Programada - Meio ambiente - Vento	240	1	54583	1,51
1145	390	5	2022	12991	VEM 0103	VEM	10260078-1	1	3	19/05/2022 09:52:19	20/05/2022 01:21:27	Interna - Nao Programada - Meio ambiente - Arvore ou Vegetacao	240	2	73448	30,97
1146	390	5	2022	15817	ERM 0102	ERM	10297415-1	1	3	19/05/2022 09:56:00	20/05/2022 11:11:00	Interna - Nao Programada - Meio ambiente - Vento	240	17	88912	429,25





1147	390	5	2022	12887	CLA 0103	CLA	10260114-1	1	3	19/05/2022 09:56:52	19/05/2022 16:23:14	Interna - Nao Programada - Meio ambiente - Vento	240	3	54321	19,32
1148	390	5	2022	16591	TUC 0102	TUC	10260120-1	1	3	19/05/2022 09:58:04	19/05/2022 17:12:25	Interna - Nao Programada - Meio ambiente - Vento	240	1	49572	7,24
1149	390	5	2022	16597	BAT 0102	BAT	10258902-1	1	3	19/05/2022 09:58:47	19/05/2022 11:43:38	Interna - Nao Programada - Meio ambiente - Vento	13800	588	31248	1027,53
1150	390	5	2022	12872	CAL 0102	CAL	10260132-1	1	3	19/05/2022 10:00:29	19/05/2022 22:10:41	Interna - Nao Programada - Meio ambiente - Arvore ou Vegetacao	240	1	23403	12,17
1151	390	5	2022	16579	GUM 0104	GUM	10261730-1	1	3	19/05/2022 10:03:10	20/05/2022 08:43:37	Interna - Nao Programada - Meio ambiente - Vento	240	2	79393	45,35
1152	390	5	2022	15838	JAG 0102	JAG	10260154-1	1	3	19/05/2022 10:03:28	19/05/2022 12:02:00	Interna - Nao Programada - Meio ambiente - Arvore ou Vegetacao	13800	544	21156	1074,70
1153	390	5	2022	15827	MAZ 0105	MAZ	10297515-1	1	3	19/05/2022 10:05:00	19/05/2022 16:00:00	Interna - Nao Programada - Meio ambiente - Vento	13800	100	151502	485,17
1154	390	5	2022	15834	ITP 0111	ITP	10260170-1	1	3	19/05/2022 10:05:03	20/05/2022 15:35:43	Interna - Nao Programada - Meio ambiente - Vento	13800	1	61080	29,51
1155	390	5	2022	12912	GNA 0108	GNA	10260179-1	1	3	19/05/2022 10:05:42	19/05/2022 12:01:00	Interna - Nao Programada - Meio ambiente - Vento	13800	3	90437	5,77
1156	390	5	2022	16574	DONE 0003	DON	10260189-1	1	3	19/05/2022 10:07:00	20/05/2022 00:54:57	Interna - Nao Programada - Meio ambiente - Arvore ou Vegetacao	240	1	53454	14,80
1157	390	5	2022	12959	PIP 0104	PIP	10260196-1	1	3	19/05/2022 10:07:44	20/05/2022 16:16:00	Interna - Nao Programada - Meio ambiente - Vento	240	1	28405	30,14
1158	390	5	2022	12947	NAC 0113	NAC	10260211-1	1	3	19/05/2022 10:08:57	19/05/2022 11:34:49	Interna - Nao Programada - Meio ambiente - Arvore ou Vegetacao	240	4	109739	5,72
1159	390	5	2022	12922	ITR 0107	ITR	10260225-1	1	3	19/05/2022 10:10:52	19/05/2022 14:17:07	Interna - Nao Programada - Meio ambiente - Arvore ou Vegetacao	240	2	95595	8,21
1160	390	5	2022	16599	GVI 0108	GVI	10260228-1	1	3	19/05/2022 10:11:07	20/05/2022 14:07:31	Interna - Nao Programada - Meio ambiente - Arvore ou Vegetacao	240	1	92383	27,94
1161	390	5	2022	12913	GUA 0105	GUA	10260235-1	1	3	19/05/2022 10:11:42	19/05/2022 21:13:08	Interna - Nao Programada - Meio ambiente - Arvore ou Vegetacao	240	1	27247	11,02
1162	390	5	2022	15826	MSA 0111	MSA	10260249-1	1	3	19/05/2022 10:13:45	20/05/2022 10:44:59	Interna - Nao Programada - Meio ambiente - Vento	240	1	87984	24,52
1163	390	5	2022	12907	EGU 0105	EGU	10260259-1	1	3	19/05/2022 10:14:51	20/05/2022 11:59:12	Interna - Nao Programada - Meio ambiente - Arvore ou Vegetacao	240	2	20703	51,48
1164	390	5	2022	12968	RGR 0104	RGR	10263475-1	1	3	19/05/2022 10:16:06	19/05/2022 22:35:00	Interna - Nao Programada - Meio ambiente - Vento	240	1	41705	12,32
1165	390	5	2022	12987	UTI 0110	UTI	10260280-1	1	3	19/05/2022 10:17:30	20/05/2022 12:06:41	Interna - Nao Programada - Meio ambiente - Vento	240	2	65735	51,64
1166	390	5	2022	15827	MAZ 0106	MAZ	10260288-1	1	3	19/05/2022 10:17:56	19/05/2022 14:10:34	Interna - Nao Programada - Meio ambiente - Vento	240	14	151502	54,28
1167	390	5	2022	15827	MAZ 0105	MAZ	10260159-1	1	3	19/05/2022 10:19:37	19/05/2022 11:54:42	Interna - Nao Programada - Meio ambiente - Arvore ou Vegetacao	240	2	151502	3,17
1168	390	5	2022	12868	CAA 0110	CAA	10256211-1	1	3	19/05/2022 10:20:00	19/05/2022 11:25:04	Interna - Nao Programada - Meio ambiente - Arvore ou Vegetacao	13800	41	54583	44,46
1169	390	5	2022	12968	RGR 0105	RGR	10260331-1	1	3	19/05/2022 10:24:02	20/05/2022 10:43:00	Interna - Nao Programada - Meio ambiente - Vento	240	1	41705	24,32
1170	390	5	2022	15819	VAL 0105	VAL	10260343-1	1	3	19/05/2022 10:25:37	19/05/2022 16:56:37	Interna - Nao Programada - Meio ambiente - Vento	240	1	17712	6,52
1171	390	5	2022	15815	GER 0103	GER	10260349-1	1	3	19/05/2022 10:26:20	19/05/2022 13:21:11	Interna - Nao Programada - Meio ambiente - Arvore ou Vegetacao	240	2	68091	5,83
1172	390	5	2022	12958	PNH 0102	PNH	10259318-1	1	3	19/05/2022 10:29:00	19/05/2022 13:50:06	Interna - Nao Programada - Meio ambiente - Arvore ou Vegetacao	240	1	24562	3,35
1173	390	5	2022	12959	PIP 0104	PIP	10256201-1	1	3	19/05/2022 10:29:00	19/05/2022 10:45:58	Interna - Nao Programada - Meio ambiente - Vento	240	1	28405	0,28
1174	390	5	2022	12928	JUQ 0107	JUQ	10260375-1	1	3	19/05/2022 10:31:03	19/05/2022 21:45:51	Interna - Nao Programada - Meio ambiente - Vento	13800	4	18822	44,99



1175	390	5	2022	12877	CRA 0110	CRA	10259317-1	1	3	19/05/2022 10:32:00	19/05/2022 12:04:44	Interna - Nao Programada - Meio ambiente - Vento	240	2	86010	3,09
1176	390	5	2022	12956	PEN 0111	PEN	10260293-1	1	3	19/05/2022 10:32:00	19/05/2022 11:45:24	Interna - Nao Programada - Meio ambiente - Arvore ou Vegetacao	240	2	58693	2,45
1177	390	5	2022	15821	TAI 0105	TAI	10259373-1	1	3	19/05/2022 10:33:00	19/05/2022 11:05:48	Interna - Nao Programada - Meio ambiente - Vento	13800	894	84252	488,72
1178	390	5	2022	12877	CRA 0111	CRA	10254036-1	1	3	19/05/2022 10:33:00	19/05/2022 10:37:04	Interna - Nao Programada - Meio ambiente - Vento	240	1	86010	0,07
1179	390	5	2022	12991	VEM 0104	VEM	10260397-1	1	3	19/05/2022 10:34:18	19/05/2022 22:19:33	Interna - Nao Programada - Meio ambiente - Vento	240	1	73448	11,75
1180	390	5	2022	12996	VPC 0102	VPC	10246782-1	1	3	19/05/2022 10:36:00	19/05/2022 11:17:55	Interna - Nao Programada - Meio ambiente - Arvore ou Vegetacao	240	1	60951	0,70
1181	390	5	2022	12956	PEN 0111	PEN	10298238-1	1	3	19/05/2022 10:36:00	19/05/2022 18:29:00	Interna - Nao Programada - Meio ambiente - Vento	240	1	58693	7,88
1182	390	5	2022	15834	ITP 0111	ITP	10260466-1	1	3	19/05/2022 10:44:49	20/05/2022 09:50:00	Interna - Nao Programada - Meio ambiente - Arvore ou Vegetacao	13800	10	61080	230,86
1183	390	5	2022	12947	NAC 0109	NAC	10260499-1	1	3	19/05/2022 10:48:16	19/05/2022 12:14:01	Interna - Nao Programada - Meio ambiente - Vento	13800	74	109739	105,76
1184	390	5	2022	12966	RPI 0111	RPI	10250681-1	1	3	19/05/2022 10:50:00	19/05/2022 13:18:48	Interna - Nao Programada - Meio ambiente - Arvore ou Vegetacao	13800	10	67990	24,80
1185	390	5	2022	12976	SIL 0103	SIL	10260539-1	1	3	19/05/2022 10:54:59	19/05/2022 22:24:15	Interna - Nao Programada - Meio ambiente - Arvore ou Vegetacao	240	1	52156	11,49
1186	390	5	2022	12969	SAB 0102	SAB	10260541-1	1	3	19/05/2022 10:55:02	20/05/2022 15:54:29	Interna - Nao Programada - Meio ambiente - Arvore ou Vegetacao	240	1	33920	28,99
1187	390	5	2022	15833	ITN 0103	ITN	10260556-1	1	3	19/05/2022 10:57:44	19/05/2022 14:34:00	Interna - Nao Programada - Meio ambiente - Vento	13800	157	97108	565,90
1188	390	5	2022	12986	TTI 0111	TTI	10260566-1	1	3	19/05/2022 11:00:16	20/05/2022 05:15:00	Interna - Nao Programada - Meio ambiente - Vento	13800	10	32351	182,46
1189	390	5	2022	12934	MAT 0103	MAT	10260581-1	1	3	19/05/2022 11:02:18	20/05/2022 14:57:22	Interna - Nao Programada - Meio ambiente - Vento	240	2	134859	55,84
1190	390	5	2022	15841	BAI 0103	BAI	10256125-1	1	3	19/05/2022 11:05:00	19/05/2022 11:10:51	Interna - Nao Programada - Meio ambiente - Vento	240	2	62907	0,20
1191	390	5	2022	12927	JOR 0102	JOR	10260599-1	1	3	19/05/2022 11:05:05	19/05/2022 21:17:22	Interna - Nao Programada - Meio ambiente - Vento	240	2	16120	20,41
1192	390	5	2022	12966	RPI 0111	RPI	10258837-1	1	3	19/05/2022 11:05:17	19/05/2022 15:41:21	Interna - Nao Programada - Meio ambiente - Vento	13800	63	67990	289,87
1193	390	5	2022	15827	MAZ 0115	MAZ	10263178-1	1	3	19/05/2022 11:07:24	20/05/2022 09:13:55	Interna - Nao Programada - Meio ambiente - Vento	240	4	151502	88,43
1194	390	5	2022	15833	ITN 0105	ITN	10260626-1	1	3	19/05/2022 11:08:39	20/05/2022 18:21:46	Interna - Nao Programada - Meio ambiente - Vento	240	1	97108	31,22
1195	390	5	2022	12947	NAC 0104	NAC	10260632-1	1	3	19/05/2022 11:09:04	19/05/2022 16:15:00	Interna - Nao Programada - Meio ambiente - Vento	240	1	109739	5,10
1196	390	5	2022	15821	TAI 0104	TAI	10260651-1	1	3	19/05/2022 11:12:08	19/05/2022 12:43:21	Interna - Nao Programada - Meio ambiente - Vento	240	1	84252	1,52
1197	390	5	2022	16598	CAC 2303	CAC	10260683-1	1	3	19/05/2022 11:17:06	19/05/2022 16:15:00	Interna - Nao Programada - Meio ambiente - Vento	23000	50	25810	248,25
1198	390	5	2022	16579	GUM 0108	GUM	10260687-1	1	3	19/05/2022 11:17:12	20/05/2022 12:36:41	Interna - Nao Programada - Meio ambiente - Arvore ou Vegetacao	240	1	79393	25,32
1199	390	5	2022	16583	MAU 0114	MAU	10263453-1	1	3	19/05/2022 11:19:16	20/05/2022 12:17:21	Interna - Nao Programada - Meio ambiente - Arvore ou Vegetacao	240	3	88740	74,90
1200	390	5	2022	15823	SAM 0107	SAM	10260721-1	1	3	19/05/2022 11:20:37	20/05/2022 13:05:43	Interna - Nao Programada - Meio ambiente - Vento	240	1	49280	25,75
1201	390	5	2022	16583	MAU 0114	MAU	10260723-1	1	3	19/05/2022 11:21:19	19/05/2022 15:26:00	Interna - Nao Programada - Meio ambiente - Vento	240	1	88740	4,08
1202	390	5	2022	12996	VPC 0105	VPC	10260740-1	1	3	19/05/2022 11:23:02	20/05/2022 12:51:27	Interna - Nao Programada - Meio ambiente - Vento	240	2	60951	50,95



1203	390	5	2022	12973	SND 0104	SND	10260763-1	1	3	19/05/2022 11:25:44	19/05/2022 12:39:14	Interna - Nao Programada - Meio ambiente - Arvore ou Vegetacao	240	1	49426	1,23
1204	390	5	2022	12954	PSD 0110	PSD	10260770-1	1	3	19/05/2022 11:27:25	19/05/2022 21:32:35	Interna - Nao Programada - Meio ambiente - Arvore ou Vegetacao	240	1	64181	10,09
1205	390	5	2022	16593	IMG 0102	IMG	10259486-1	1	3	19/05/2022 11:30:00	19/05/2022 13:59:52	Interna - Nao Programada - Meio ambiente - Vento	240	1	108765	2,50
1206	390	5	2022	12987	UTI 0110	UTI	10260800-1	1	3	19/05/2022 11:32:40	19/05/2022 14:02:19	Interna - Nao Programada - Meio ambiente - Arvore ou Vegetacao	240	2	65735	4,99
1207	390	5	2022	12975	SAU 0105	SAU	10260802-1	1	3	19/05/2022 11:33:03	19/05/2022 15:33:57	Interna - Nao Programada - Meio ambiente - Arvore ou Vegetacao	240	1	51113	4,02
1208	390	5	2022	12996	VPC 0103	VPC	10260827-1	1	3	19/05/2022 11:35:24	19/05/2022 18:45:50	Interna - Nao Programada - Meio ambiente - Vento	13800	835	60951	5990,20
1209	390	5	2022	12902	DIA 0114	DIA	10260835-1	1	3	19/05/2022 11:36:44	19/05/2022 14:46:37	Interna - Nao Programada - Meio ambiente - Arvore ou Vegetacao	240	2	60102	6,33
1210	390	5	2022	15830	MAD 0102	MAD	10260853-1	1	3	19/05/2022 11:38:48	19/05/2022 17:14:09	Interna - Nao Programada - Meio ambiente - Arvore ou Vegetacao	240	7	96943	39,12
1211	390	5	2022	12922	ITR 0114	ITR	10260857-1	1	3	19/05/2022 11:39:06	19/05/2022 20:01:21	Interna - Nao Programada - Meio ambiente - Arvore ou Vegetacao	13800	108	95595	904,05
1212	390	5	2022	12975	SAU 0108	SAU	10260964-1	1	3	19/05/2022 11:54:13	20/05/2022 03:34:32	Interna - Nao Programada - Meio ambiente - Vento	240	1	51113	15,67
1213	390	5	2022	15833	ITN 0111	ITN	10260990-1	1	3	19/05/2022 11:55:40	19/05/2022 13:40:00	Interna - Nao Programada - Meio ambiente - Vento	13800	291	97108	506,02
1214	390	5	2022	12866	CPE 0107	CPE	10261203-1	1	3	19/05/2022 11:56:44	20/05/2022 16:26:19	Interna - Nao Programada - Meio ambiente - Arvore ou Vegetacao	240	1	41721	28,49
1215	390	5	2022	12952	PRE 0110	PRE	10256976-1	1	3	19/05/2022 11:57:59	19/05/2022 14:03:45	Interna - Nao Programada - Meio ambiente - Vento	13800	77	39685	161,40
1216	390	5	2022	16579	GUM 0103	GUM	10260992-1	1	3	19/05/2022 11:58:37	20/05/2022 11:08:11	Interna - Nao Programada - Meio ambiente - Vento	240	1	79393	23,16
1217	390	5	2022	16592	VGR 2304	VGR	10261002-1	1	3	19/05/2022 11:59:30	19/05/2022 14:32:53	Interna - Nao Programada - Meio ambiente - Arvore ou Vegetacao	240	1	20187	2,56
1218	390	5	2022	12971	SMA 0102	SMA	10261419-1	1	3	19/05/2022 11:59:41	19/05/2022 13:52:03	Interna - Nao Programada - Meio ambiente - Vento	13800	71	95623	132,97
1219	390	5	2022	12954	PSD 0108	PSD	10261009-1	1	3	19/05/2022 12:00:42	19/05/2022 17:42:47	Interna - Nao Programada - Meio ambiente - Vento	240	3	64181	17,10
1220	390	5	2022	12952	PRE 0103	PRE	10261077-1	1	3	19/05/2022 12:11:29	20/05/2022 13:45:12	Interna - Nao Programada - Meio ambiente - Vento	240	2	39685	51,12
1221	390	5	2022	12952	PRE 0107	PRE	10262736-1	1	3	19/05/2022 12:12:52	20/05/2022 13:40:00	Interna - Nao Programada - Meio ambiente - Arvore ou Vegetacao	13800	15	39685	381,78
1222	390	5	2022	12999	VTA 0104	VTA	10256187-1	1	3	19/05/2022 12:14:25	19/05/2022 19:36:08	Interna - Nao Programada - Meio ambiente - Arvore ou Vegetacao	240	2	65751	14,72
1223	390	5	2022	16598	CAC 2303	CAC	10297418-1	1	3	19/05/2022 12:17:00	19/05/2022 16:08:59	Interna - Nao Programada - Meio ambiente - Arvore ou Vegetacao	23000	28	25810	108,26
1224	390	5	2022	16593	VAR 0115	VAR	10261149-1	1	3	19/05/2022 12:21:45	20/05/2022 12:32:15	Interna - Nao Programada - Meio ambiente - Arvore ou Vegetacao	240	1	108765	24,18
1225	390	5	2022	12900	CUP 0108	CUP	10261174-1	1	3	19/05/2022 12:24:52	20/05/2022 11:36:38	Interna - Nao Programada - Meio ambiente - Vento	240	2	107753	46,39
1226	390	5	2022	15822	TSE 0106	TSE	10261187-1	1	3	19/05/2022 12:27:58	20/05/2022 17:01:23	Interna - Nao Programada - Meio ambiente - Arvore ou Vegetacao	240	1	120025	28,56
1227	390	5	2022	16579	GUM 0104	GUM	10251036-1	1	3	19/05/2022 12:28:42	19/05/2022 14:41:31	Interna - Nao Programada - Meio ambiente - Vento	13800	100	79393	132,82
1228	390	5	2022	12900	CUP 0103	CUP	10260919-1	1	3	19/05/2022 12:47:06	20/05/2022 22:00:08	Interna - Nao Programada - Meio ambiente - Arvore ou Vegetacao	13800	142	107753	4716,85
1229	390	5	2022	15829	MPA 0110	MPA	10261296-1	1	3	19/05/2022 12:47:07	19/05/2022 16:22:24	Interna - Nao Programada - Meio ambiente - Vento	13800	121	78346	434,15
1230	390	5	2022	16593	VAR 0112	VAR	10261320-1	1	3	19/05/2022 12:52:38	20/05/2022 08:22:29	Interna - Nao Programada - Meio ambiente - Arvore ou Vegetacao	240	2	108765	39,00



1231	390	5	2022	12952	PRE 0105	PRE	10261323-1	1	3	19/05/2022 12:53:07	19/05/2022 20:51:42	Interna - Nao Programada - Meio ambiente - Arvore ou Vegetacao	13800	5	39685	39,88
1232	390	5	2022	16591	TUC 0104	TUC	10261349-1	1	3	19/05/2022 12:57:22	19/05/2022 15:20:10	Interna - Nao Programada - Meio ambiente - Vento	240	2	49572	4,76
1233	390	5	2022	12967	RBO 0105	RBO	10261359-1	1	3	19/05/2022 12:59:31	19/05/2022 22:48:49	Interna - Nao Programada - Meio ambiente - Vento	240	2	86630	19,64
1234	390	5	2022	16588	PPU 0104	PPU	10259452-1	1	3	19/05/2022 13:02:00	19/05/2022 14:20:45	Interna - Nao Programada - Meio ambiente - Vento	240	1	52093	1,31
1235	390	5	2022	15831	LUB 0109	LUB	10261379-1	1	3	19/05/2022 13:03:36	19/05/2022 19:18:01	Interna - Nao Programada - Meio ambiente - Arvore ou Vegetacao	13800	72	97453	449,30
1236	390	5	2022	12928	JUQ 0103	JUQ	10255613-1	1	3	19/05/2022 13:07:00	19/05/2022 13:43:00	Interna - Nao Programada - Meio ambiente - Arvore ou Vegetacao	13800	46	18822	27,60
1237	390	5	2022	12966	RPI 0111	RPI	10261439-1	1	3	19/05/2022 13:12:10	20/05/2022 12:57:29	Interna - Nao Programada - Meio ambiente - Arvore ou Vegetacao	240	1	67990	23,76
1238	390	5	2022	12866	CPE 0105	CPE	10252688-1	1	3	19/05/2022 13:25:12	19/05/2022 14:11:00	Interna - Nao Programada - Meio ambiente - Arvore ou Vegetacao	13800	1	41721	0,76
1239	390	5	2022	12866	CPE 0104	CPE	10252688-1	1	3	19/05/2022 13:25:12	19/05/2022 14:11:00	Interna - Nao Programada - Meio ambiente - Arvore ou Vegetacao	13800	1546	41721	1180,11
1240	390	5	2022	12866	CPE 0104	CPE	10252688-1	1	3	19/05/2022 13:25:12	19/05/2022 14:44:22	Interna - Nao Programada - Meio ambiente - Arvore ou Vegetacao	13800	1	41721	1,32
1241	390	5	2022	12958	PNH 0102	PNH	10261556-1	1	3	19/05/2022 13:34:30	19/05/2022 20:21:49	Interna - Nao Programada - Meio ambiente - Arvore ou Vegetacao	240	1	24562	6,79
1242	390	5	2022	15821	TAI 0109	TAI	10261564-1	1	3	19/05/2022 13:36:04	20/05/2022 04:01:48	Interna - Nao Programada - Meio ambiente - Vento	240	59	84252	851,30
1243	390	5	2022	12956	PEN 0103	PEN	10257347-1	1	3	19/05/2022 13:53:00	19/05/2022 17:19:44	Interna - Nao Programada - Meio ambiente - Vento	13800	56	58693	192,95
1244	390	5	2022	12997	VPR 0107	VPR	10261224-1	1	3	19/05/2022 13:58:00	19/05/2022 15:00:30	Interna - Nao Programada - Meio ambiente - Arvore ou Vegetacao	13800	1	76936	1,04
1245	390	5	2022	13000	VIT 0102	VIT	10297294-1	1	3	19/05/2022 14:09:00	21/05/2022 12:04:00	Interna - Nao Programada - Meio ambiente - Vento	240	1	101763	45,92
1246	390	5	2022	15829	MPA 0111	MPA	10298028-1	1	3	19/05/2022 14:13:00	20/05/2022 13:33:50	Interna - Nao Programada - Meio ambiente - Vento	240	1	78346	23,35
1247	390	5	2022	12926	JCI 0107	JCI	10260219-1	1	3	19/05/2022 14:16:00	19/05/2022 16:13:52	Interna - Nao Programada - Meio ambiente - Vento	240	3	45886	5,89
1248	390	5	2022	12947	NAC 0110	NAC	10261798-1	1	3	19/05/2022 14:21:16	20/05/2022 18:01:46	Interna - Nao Programada - Meio ambiente - Arvore ou Vegetacao	240	1	109739	27,68
1249	390	5	2022	15831	LUB 0112	LUB	10262625-1	1	3	19/05/2022 14:21:53	20/05/2022 00:44:00	Interna - Nao Programada - Meio ambiente - Vento	13800	38	97453	394,01
1250	390	5	2022	12991	VEM 0108	VEM	10259406-1	1	3	19/05/2022 14:22:00	19/05/2022 16:33:03	Interna - Nao Programada - Meio ambiente - Vento	240	1	73448	2,18
1251	390	5	2022	12930	LEO 0106	LEO	10261851-1	1	3	19/05/2022 14:31:52	19/05/2022 16:21:20	Interna - Nao Programada - Meio ambiente - Vento	13800	147	36182	268,19
1252	390	5	2022	12991	VEM 0108	VEM	10258722-1	1	3	19/05/2022 14:35:00	19/05/2022 15:18:00	Interna - Nao Programada - Meio ambiente - Vento	240	1	73448	0,72
1253	390	5	2022	15833	ITN 0103	ITN	10260556-1	1	3	19/05/2022 14:35:16	19/05/2022 16:28:30	Interna - Nao Programada - Meio ambiente - Vento	13800	72	97108	135,88
1254	390	5	2022	12877	CRA 0108	CRA	10260493-1	1	3	19/05/2022 14:40:00	19/05/2022 15:30:00	Interna - Nao Programada - Meio ambiente - Vento	240	1	86010	0,83
1255	390	5	2022	15827	MAZ 0114	MAZ	10261922-1	1	3	19/05/2022 14:43:23	19/05/2022 23:36:27	Interna - Nao Programada - Meio ambiente - Vento	240	2	151502	17,77
1256	390	5	2022	16593	VAR 0112	VAR	10262063-1	1	3	19/05/2022 14:44:12	19/05/2022 16:20:00	Interna - Nao Programada - Meio ambiente - Vento	13800	71	108765	113,36
1257	390	5	2022	12900	CUP 0109	CUP	10261953-1	1	3	19/05/2022 14:48:42	20/05/2022 10:47:14	Interna - Nao Programada - Meio ambiente - Arvore ou Vegetacao	240	2	107753	39,95
1258	390	5	2022	15816	ESP 0110	ESP	10261952-1	1	3	19/05/2022 14:48:42	20/05/2022 17:28:43	Interna - Nao Programada - Meio ambiente - Arvore ou Vegetacao	240	1	37017	26,67



1259	390	5	2022	15827	MAZ 0107	MAZ	10261963-1	1	3	19/05/2022 14:51:40	20/05/2022 08:51:31	Interna - Nao Programada - Meio ambiente - Vento	240	1	151502	18,00
1260	390	5	2022	12900	CUP 0103	CUP	10261970-1	1	3	19/05/2022 14:52:40	19/05/2022 19:11:03	Interna - Nao Programada - Meio ambiente - Vento	240	1	107753	4,31
1261	390	5	2022	12895	COG 0112	COG	10297616-1	1	3	19/05/2022 14:54:00	20/05/2022 10:47:00	Interna - Nao Programada - Meio ambiente - Vento	13800	18	56485	357,90
1262	390	5	2022	12991	VEM 0106	VEM	10259261-1	1	3	19/05/2022 14:56:00	19/05/2022 15:17:31	Interna - Nao Programada - Meio ambiente - Vento	240	1	73448	0,36
1263	390	5	2022	12950	OSA 0107	OSA	10261989-1	1	3	19/05/2022 14:56:21	20/05/2022 13:43:41	Interna - Nao Programada - Meio ambiente - Vento	240	8	46203	182,31
1264	390	5	2022	15827	MAZ 0110	MAZ	10261996-1	1	3	19/05/2022 14:57:43	20/05/2022 09:56:17	Interna - Nao Programada - Meio ambiente - Vento	240	4	151502	75,90
1265	390	5	2022	15834	ITP 0102	ITP	10262029-1	1	3	19/05/2022 14:58:17	19/05/2022 16:32:00	Interna - Nao Programada - Meio ambiente - Arvore ou Vegetacao	13800	176	61080	265,53
1266	390	5	2022	12835	ANC 0109	ANC	10262001-1	1	3	19/05/2022 14:58:27	21/05/2022 17:39:42	Interna - Nao Programada - Meio ambiente - Vento	240	1	48447	50,69
1267	390	5	2022	12900	CUP 0110	CUP	10262002-1	1	3	19/05/2022 14:58:34	21/05/2022 10:29:09	Interna - Nao Programada - Meio ambiente - Vento	240	6	107753	261,06
1268	390	5	2022	12835	ANC 0111	ANC	10262015-1	1	3	19/05/2022 15:01:50	20/05/2022 14:52:29	Interna - Nao Programada - Meio ambiente - Vento	240	1	48447	23,84
1269	390	5	2022	12952	PRE 0103	PRE	10262056-1	1	3	19/05/2022 15:09:27	20/05/2022 16:28:14	Interna - Nao Programada - Meio ambiente - Arvore ou Vegetacao	13800	1	39685	25,31
1270	390	5	2022	16571	ALV 0107	ALV	10260485-1	1	3	19/05/2022 15:13:00	19/05/2022 16:11:48	Interna - Nao Programada - Meio ambiente - Vento	240	1	73638	0,98
1271	390	5	2022	12968	RGR 0104	RGR	10262114-1	1	3	19/05/2022 15:22:37	20/05/2022 16:51:21	Interna - Nao Programada - Meio ambiente - Vento	13800	5	41705	127,39
1272	390	5	2022	12862	BUT 0106	BUT	10261197-1	1	3	19/05/2022 15:24:00	19/05/2022 15:34:12	Interna - Nao Programada - Meio ambiente - Arvore ou Vegetacao	240	190	26377	32,30
1273	390	5	2022	15826	MSA 0107	MSA	10256381-1	1	3	19/05/2022 15:25:00	19/05/2022 16:19:57	Interna - Nao Programada - Meio ambiente - Vento	240	3	87984	2,75
1274	390	5	2022	12969	SAB 0106	SAB	10262329-1	1	3	19/05/2022 15:32:43	19/05/2022 21:26:44	Interna - Nao Programada - Meio ambiente - Arvore ou Vegetacao	13800	112	33920	660,83
1275	390	5	2022	12833	ANA 0111	ANA	10262180-1	1	3	19/05/2022 15:38:51	19/05/2022 23:55:12	Interna - Nao Programada - Meio ambiente - Vento	240	1	17349	8,27
1276	390	5	2022	16593	IMG 0102	IMG	10258876-1	1	3	19/05/2022 15:41:33	19/05/2022 17:16:10	Interna - Nao Programada - Meio ambiente - Vento	13800	78	108765	123,00
1277	390	5	2022	12983	TIR 0108	TIR	10262191-1	1	3	19/05/2022 15:41:55	20/05/2022 16:15:00	Interna - Nao Programada - Meio ambiente - Vento	240	1	124359	24,55
1278	390	5	2022	16588	PPU 0109	PPU	10259278-1	1	3	19/05/2022 15:45:36	19/05/2022 15:58:29	Interna - Nao Programada - Meio ambiente - Vento	240	1	52093	0,21
1279	390	5	2022	12969	SAB 0103	SAB	10247084-1	1	3	19/05/2022 15:53:00	19/05/2022 17:02:33	Interna - Nao Programada - Meio ambiente - Arvore ou Vegetacao	13800	59	33920	68,39
1280	390	5	2022	16587	PAR 0109	PAR	10262302-1	1	3	19/05/2022 16:03:00	19/05/2022 18:11:24	Interna - Nao Programada - Meio ambiente - Arvore ou Vegetacao	240	3	27940	6,42
1281	390	5	2022	12954	PSD 0107	PSD	10262326-1	1	3	19/05/2022 16:07:29	19/05/2022 19:46:07	Interna - Nao Programada - Meio ambiente - Arvore ou Vegetacao	240	2	64181	7,29
1282	390	5	2022	12853	BAL 0107	BAL	10298420-1	1	3	19/05/2022 16:09:00	19/05/2022 23:10:00	Interna - Nao Programada - Meio ambiente - Vento	240	1	66583	7,02
1283	390	5	2022	12913	GUA 0105	GUA	10262354-1	1	3	19/05/2022 16:12:22	19/05/2022 22:45:01	Interna - Nao Programada - Meio ambiente - Arvore ou Vegetacao	240	1	27247	6,54
1284	390	5	2022	12922	ITR 0114	ITR	10262368-1	1	3	19/05/2022 16:14:38	20/05/2022 15:22:17	Interna - Nao Programada - Meio ambiente - Vento	240	1	95595	23,13
1285	390	5	2022	16605	SBC 0106	SBC	10262391-1	1	3	19/05/2022 16:21:21	21/05/2022 01:32:53	Interna - Nao Programada - Meio ambiente - Arvore ou Vegetacao	240	1	72101	33,19
1286	390	5	2022	12853	BAL 0107	BAL	10260133-1	1	3	19/05/2022 16:24:00	19/05/2022 17:33:11	Interna - Nao Programada - Meio ambiente - Arvore ou Vegetacao	240	1	66583	1,15



1287	390	5	2022	12934	MAT 0109	MAT	10262405-1	1	3	19/05/2022 16:24:46	20/05/2022 11:02:00	Interna - Nao Programada - Meio ambiente - Vento	240	4	134859	74,48
1288	390	5	2022	15830	PPR 0104	PPR	10262424-1	1	3	19/05/2022 16:29:27	19/05/2022 20:20:41	Interna - Nao Programada - Meio ambiente - Vento	240	1	96943	3,85
1289	390	5	2022	16571	ALV 0107	ALV	10261904-1	1	3	19/05/2022 16:36:00	19/05/2022 17:21:46	Interna - Nao Programada - Meio ambiente - Arvore ou Vegetacao	240	2	73638	1,53
1290	390	5	2022	15826	MSA 0104	MSA	10262454-1	1	3	19/05/2022 16:37:22	20/05/2022 16:26:19	Interna - Nao Programada - Meio ambiente - Arvore ou Vegetacao	240	2	87984	47,63
1291	390	5	2022	16587	BJU 0103	BJU	10262469-1	1	3	19/05/2022 16:44:58	19/05/2022 18:45:55	Interna - Nao Programada - Meio ambiente - Vento	240	14	27940	28,22
1292	390	5	2022	12930	LEO 0108	LEO	10262502-1	1	3	19/05/2022 16:46:34	19/05/2022 20:16:06	Interna - Nao Programada - Meio ambiente - Arvore ou Vegetacao	240	2	36182	6,98
1293	390	5	2022	15839	CTA 0111	CTA	10262516-1	1	3	19/05/2022 16:50:26	20/05/2022 00:11:52	Interna - Nao Programada - Meio ambiente - Vento	240	2	45057	14,71
1294	390	5	2022	12930	LEO 0110	LEO	10262535-1	1	3	19/05/2022 16:53:46	20/05/2022 06:19:47	Interna - Nao Programada - Meio ambiente - Arvore ou Vegetacao	240	1	36182	13,43
1295	390	5	2022	12845	BAR 0102	BAR	10263073-1	1	3	19/05/2022 16:55:23	20/05/2022 19:20:30	Interna - Nao Programada - Meio ambiente - Vento	240	1	118300	26,42
1296	390	5	2022	15830	MAD 0110	MAD	10263117-1	1	3	19/05/2022 16:57:47	19/05/2022 19:58:58	Interna - Nao Programada - Meio ambiente - Vento	240	1	96943	3,02
1297	390	5	2022	12966	RPI 0111	RPI	10315115-1	1	3	19/05/2022 17:18:00	19/05/2022 21:07:00	Interna - Nao Programada - Meio ambiente - Arvore ou Vegetacao	240	2	67990	7,63
1298	390	5	2022	15841	BAI 0108	BAI	10262675-1	1	3	19/05/2022 17:25:07	19/05/2022 21:13:00	Interna - Nao Programada - Meio ambiente - Arvore ou Vegetacao	13800	48	62907	182,31
1299	390	5	2022	16580	IVI 0108	IVI	10262780-1	1	3	19/05/2022 17:51:07	20/05/2022 04:08:10	Interna - Nao Programada - Meio ambiente - Vento	13800	34	74106	349,66
1300	390	5	2022	12928	JUQ 0104	JUQ	10262781-1	1	3	19/05/2022 17:51:20	20/05/2022 04:12:52	Interna - Nao Programada - Meio ambiente - Arvore ou Vegetacao	13800	23	18822	238,25
1301	390	5	2022	16579	GUM 0107	GUM	10262783-1	1	3	19/05/2022 17:51:47	19/05/2022 19:50:27	Interna - Nao Programada - Meio ambiente - Vento	240	11	79393	21,76
1302	390	5	2022	16605	SBC 0114	SBC	10250585-1	1	3	19/05/2022 17:57:00	19/05/2022 18:32:05	Interna - Nao Programada - Meio ambiente - Vento	240	1	72101	0,58
1303	390	5	2022	15836	GPR 0102	GPR	10262813-1	1	3	19/05/2022 18:01:09	19/05/2022 20:05:42	Interna - Nao Programada - Meio ambiente - Vento	13800	191	79619	396,48
1304	390	5	2022	12971	SMA 0109	SMA	10262832-1	1	3	19/05/2022 18:06:45	19/05/2022 20:17:00	Interna - Nao Programada - Meio ambiente - Vento	13800	177	95623	384,24
1305	390	5	2022	16601	PLA 0102	PLA	10262847-1	1	3	19/05/2022 18:09:16	20/05/2022 09:28:07	Interna - Nao Programada - Meio ambiente - Vento	240	10	20741	153,14
1306	390	5	2022	16577	CLE 0108	CLE	10298375-1	1	3	19/05/2022 18:10:00	20/05/2022 19:00:00	Interna - Nao Programada - Meio ambiente - Vento	240	1	27051	24,83
1307	390	5	2022	12874	CAP 0110	CAP	10262856-1	1	3	19/05/2022 18:11:24	20/05/2022 11:56:01	Interna - Nao Programada - Meio ambiente - Vento	240	3	43577	53,23
1308	390	5	2022	15827	MAZ 0113	MAZ	10263559-1	1	3	19/05/2022 18:12:33	20/05/2022 07:30:42	Interna - Nao Programada - Meio ambiente - Vento	13800	217	151502	2886,64
1309	390	5	2022	12912	GNA 0103	GNA	10262875-1	1	3	19/05/2022 18:15:34	19/05/2022 21:00:00	Interna - Nao Programada - Meio ambiente - Vento	13800	371	90437	1016,75
1310	390	5	2022	15816	COT 0114	COT	10262898-1	1	3	19/05/2022 18:22:25	20/05/2022 18:55:30	Interna - Nao Programada - Meio ambiente - Arvore ou Vegetacao	240	1	37017	24,55
1311	390	5	2022	12872	CAL 0116	CAL	10262909-1	1	3	19/05/2022 18:25:39	20/05/2022 02:11:16	Interna - Nao Programada - Meio ambiente - Arvore ou Vegetacao	240	1	23403	7,76
1312	390	5	2022	12823	AGU 0103	AGU	10250062-1	1	3	19/05/2022 18:34:00	19/05/2022 19:06:34	Interna - Nao Programada - Meio ambiente - Arvore ou Vegetacao	240	1	14842	0,54
1313	390	5	2022	12954	PSD 0110	PSD	10262947-1	1	3	19/05/2022 18:38:41	20/05/2022 14:38:06	Interna - Nao Programada - Meio ambiente - Vento	240	8	64181	159,92
1314	390	5	2022	12997	VPR 0109	VPR	10262965-1	1	3	19/05/2022 18:43:15	21/05/2022 11:17:08	Interna - Nao Programada - Meio ambiente - Vento	240	1	76936	40,56



1315	390	5	2022	12882	OSA 0109	OSA	10262967-1	1	3	19/05/2022 18:43:25	19/05/2022 22:50:00	Interna - Nao Programada - Meio ambiente - Arvore ou Vegetacao	13800	60	66703	246,58
1316	390	5	2022	12877	CRA 0109	CRA	10262977-1	1	3	19/05/2022 18:46:08	21/05/2022 11:05:33	Interna - Nao Programada - Meio ambiente - Vento	240	1	86010	40,32
1317	390	5	2022	16587	PAR 0109	PAR	10263084-1	1	3	19/05/2022 18:50:39	20/05/2022 04:40:20	Interna - Nao Programada - Meio ambiente - Arvore ou Vegetacao	13800	18	27940	176,90
1318	390	5	2022	12976	SIL 0113	SIL	10258593-1	1	3	19/05/2022 18:54:03	19/05/2022 21:17:52	Interna - Nao Programada - Meio ambiente - Arvore ou Vegetacao	240	149	52156	357,14
1319	390	5	2022	12915	HIP 0113	HIP	10263018-1	1	3	19/05/2022 18:57:00	21/05/2022 00:15:11	Interna - Nao Programada - Meio ambiente - Arvore ou Vegetacao	240	2	20307	58,61
1320	390	5	2022	12866	CPE 0105	CPE	10263025-1	1	3	19/05/2022 18:57:28	20/05/2022 12:42:07	Interna - Nao Programada - Meio ambiente - Vento	13800	141	41721	2501,93

## **ANEXO II Laudo meteorológico**



**Laudo das Condições Atmosféricas para o Evento  
de 17/05/2022 a 19/05/2022 na Área de Atuação  
da ENEL/SP**



## SUMÁRIO

1. DESCRIÇÃO
2. ABRANGÊNCIA E DURAÇÃO
3. CLASSIFICAÇÃO COBRADE
4. EVIDÊNCIAS ENCONTRADAS NA MÍDIA
5. CONCLUSÃO
6. REFERÊNCIAS
7. RESPONSABILIDADES

## 1. DESCRIÇÃO

O evento que ocorreu no período de 17 a 19/05/2022 foi causado por um ciclone subtropical atuando na área de atuação da Enel/SP. O sistema pode se ver visto na imagem no infravermelho com realce do satélite GOES-16 na Figura 1.

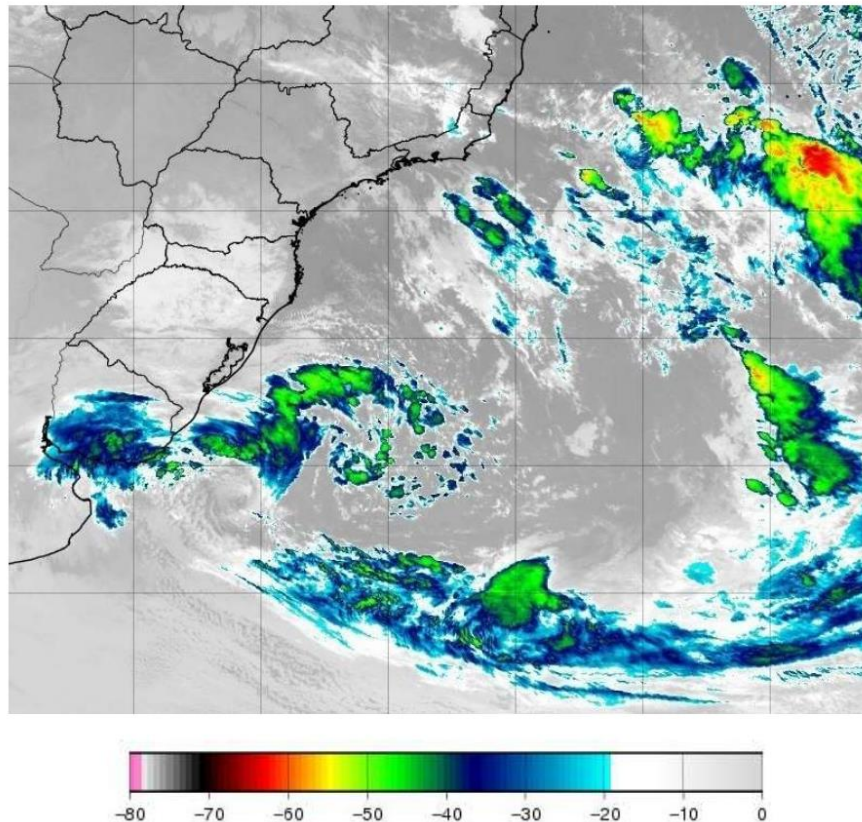


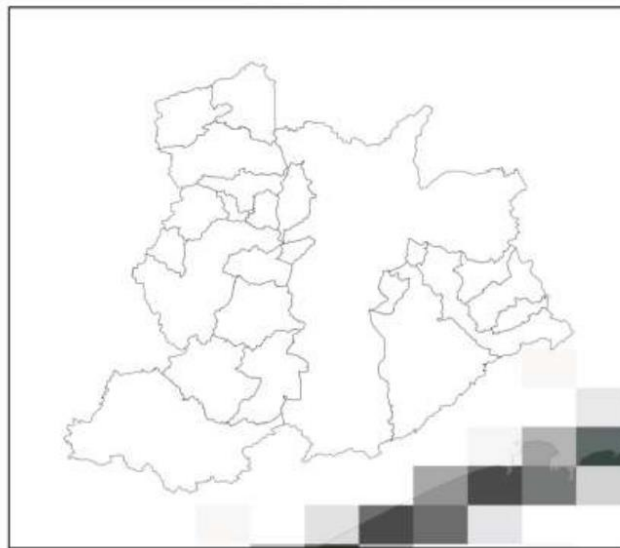
Figura 1 - Imagem de satélite no infravermelho com realce do satélite GOES-16 às 12:00 UT do dia 17/05/2022. As cores indicam diferentes temperaturas dos topos das nuvens.

Diferentes cores na imagem na Figura 1 referem-se a diferentes temperaturas de topo das nuvens, conforme indicado na figura, e equivalem a diferentes altitudes. Quanto menor a temperatura de topo, mais alta é o topo da nuvem. Na região, durante o período deste relatório, não houve tempestade convectivas e sim ventos fortes devido ao ciclone.

## 2. ABRANGÊNCIA

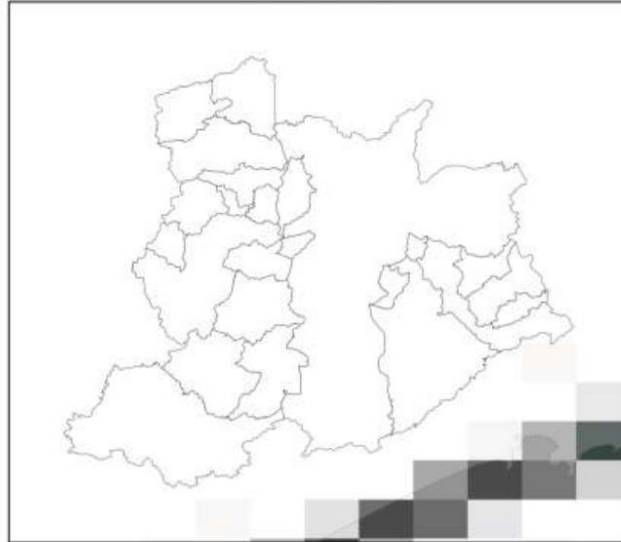
A abrangência da tempestade pode ser avaliada pela ocorrência chuvas (Figura 1) e rajadas de vento (Figura 2). Não ocorreram descargas atmosféricas.

Mapa de Precipitação  
2022-05-17



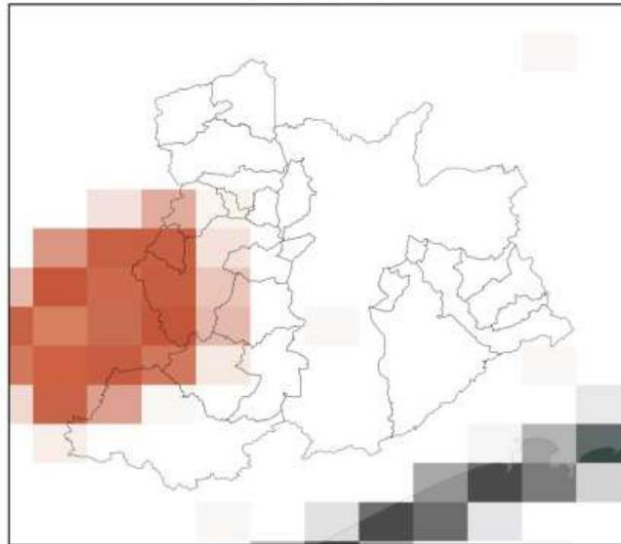
(a)

Mapa de Precipitação  
2022-05-18



(b)

Mapa de Precipitação  
2022-05-19



(c)

Precip. Observada


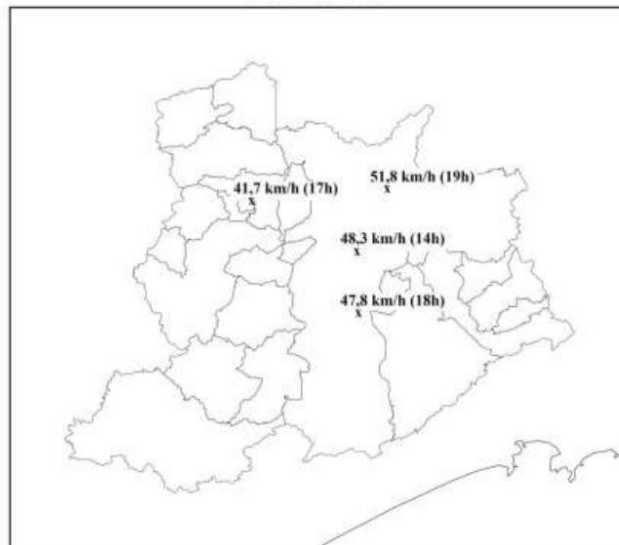


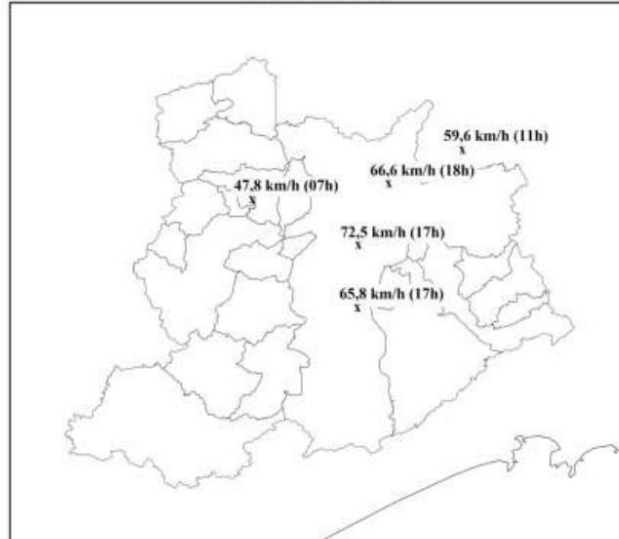
Figura 2 – Mapas de precipitação acumulada diária (em mm) para os dias: (a) 17/05; (b) 18/05; e (c) 19/05.

Mapa de Rajada Máxima  
2022-05-17



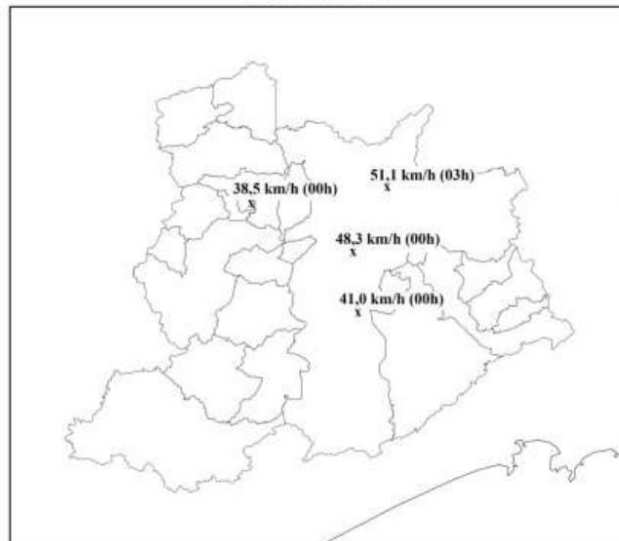
(a)

Mapa de Rajada Máxima  
2022-05-18



(b)

Mapa de Rajada Máxima  
2022-05-19



(c)

Figura 3 – Mapa das máximas rajadas registradas (em km/h) com os horários em UT para os dias: (a) 17/05; (b) 18/05; e (c) 19/05.

A Figura 4 mostra, como exemplo, valores máximos horários registrados nos dias 17 a 19/05/2022 na estação meteorológica situada em Interlagos. Observa-se a ocorrência de rajadas durante quase todo período, atingindo valores muito altos.

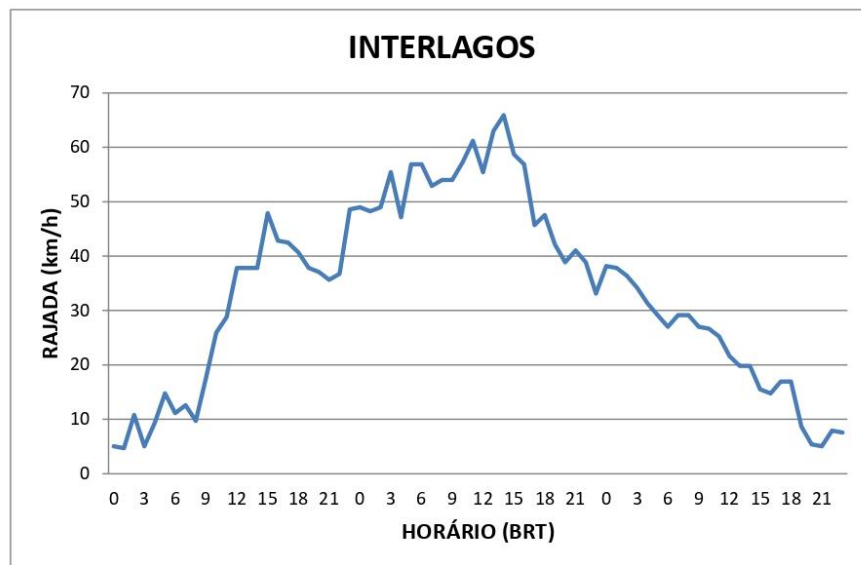


Figura 4 – Valores máximos horários registrados nos dias 17 a 19/05/2022 na estação meteorológica situada em Interlagos.

Com base nos horários de início e término das rajadas registradas nas diferentes estações meteorológicas nos dias 17/05 e 19/05, respectivamente, foi possível verificar que o evento teve início a 01h00min BRT do dia 17/05 e término as 19h00min BRT do dia 19/05.



### 3. CLASSIFICAÇÃO COBRADE

De modo a verificar as condições atmosféricas associadas ao evento se enquadra em uma situação de emergência em conformidade com disposto no Anexo I da Instrução Normativa nº 01, de 24 de agosto de 2012 do Ministério da Integração Nacional referente à **Codificação Brasileira de Desastres – COBRADE** deve-se procurar descrever o evento como fazendo parte de um ou mais Subtipos preconizados como uma Interrupção em Situação de Emergência pela COBRADE e demonstrar sua intensidade condizente com uma situação de emergência conforme descrito na Instrução Normativa. A COBRADE divide os desastres naturais em cinco Grupos, treze Subgrupos, vinte e quatro Tipos e vinte e três Subtipos. Dentro desta classificação e no contexto deste relatório, encontra-se o Grupo Desastres Meteorológicos que em seu item 1.3.1.2.0 contempla o Subgrupo Sistemas de Grande Escala/Escala Regional acompanhado de grande ocorrência de descargas e fortes ventos.

O enquadramento leva em conta as pesquisas realizadas pelo Grupo de Eletricidade Atmosférica (ELAT) do Instituto Nacional de Pesquisas Espaciais (INPE), pela National Weather Service (National Weather Service, 2015), bem como escalas de precipitação e de ventos (Vulnerabilidades das Megacidades Brasileiras às Mudanças Climáticas, 2013; Byers, 1944).

A partir dos dados de satélite, rede de detecção de descargas atmosféricas BrasilDAT Dataset (Pinto and Pinto, 2018) e dados de estações meteorológicas, as seguintes observações foram obtidas:

1. As imagens de satélite mostram um ciclone atingindo o estado de São Paulo e a área da Enel/SP.
2. Foram registrados ventos de até 72,5 km/h em diversos municípios da região da Enel/SP. Com base na Escala de Beaufort, que classifica a intensidade dos ventos tendo em conta a sua velocidade, estes valores são considerados vento muito forte, capaz de arrancar árvores e derrubá-los sobre a rede elétrica. Nos últimos 50 anos menos de 0,1% das rajadas registradas no Aeroporto de Guarulhos tiveram intensidades igual ou superior à registrada no dia 18/05 (59,6 km/h), o que demonstra a severidade do evento.
3. As chuvas acumuladas durante o período da tempestade foram fracas até 10 mm.
4. Não houve atividade elétrica na área de atuação da Enel/SP.

### 4. EVIDÊNCIAS ENCONTRADAS NA MÍDIA

Foram encontradas evidências na mídia de chuvas e rajadas de vento no estado de São Paulo, conforme mostrado na Figura 5.



Figura 5 – Evidências de tempestade no período na área de atuação da Enel/SP [4].

## 5. CONCLUSÃO

Os dados e informações constantes neste relatório demonstram claramente a ocorrência de um evento atípico com ventos fortes. Nos últimos 50 anos menos de 0,1% das rajadas registradas no Aeroporto de Guarulhos tiveram intensidades igual ou superior à registrada no dia 18/05, o que demonstra a severidade do evento. Os detalhes do evento são mostrados na Tabela 1.

Tabela 1 – Detalhes do Evento de 17/05/2022 a 19/05/2022.

Número/Código Evento	2022-001/ENEL
Número/Código do Laudo	001/ENEL
Descrição	Ciclone subtropical
Código COBRADE	1.3.1.2.0 (Sistemas de Grande Escala/Escala Regional)
Duração (Horário BRT/Data de Início e Término)	01h00min 17/05 - 19h00min 19/05
Abrangência	Todos os municípios

## 6. REFERÊNCIAS

- [1] Byers, H. R., General Meteorology, 83–85, 1944.  
 [2] National Weather Service, Governo dos Estados Unidos. Disponível em: <<http://www.weather.gov>>. Acesso em: 08/05/2016.


[3] Pinto Jr., O., Pinto, I.R.C.A., BrasilDATDataset: combining data from different lightning locating systems to obtain more precise lightning information, 25th Proceedings of the International Lightning Detection Conference (ILDC), Florida, US, March 2018.

[4] BAND/UOL em: <https://www.band.uol.com.br/noticias/tempestade-yakecan-avanca-para-o-litoral-de-sp-e-rj-16512497>

## 7. RESPONSABILIDADES

Este relatório foi elaborado sobre a responsabilidade do Grupo Storm com coordenação de:

Meteorologista Responsável:

  
 Ana Paula Paes dos Santos

Especialista em meteorologia aplicada e climatologia. Meteorologista, com mestrado pela Universidade Federal de Campina Grande, doutorado e pós-doutorado pelo Instituto Nacional de Pesquisas Espaciais (INPE).

Responsável Geral:

  
 Osmar Pinto Junior

Especialista no estudo de tempestades e seus efeitos e referência internacional no tema. Engenheiro Elétrico, com mestrado e doutorado pelo INPE e pós-doutorado pela Universidade de Washington e National Aeronautics and Space Administration (NASA).

Ana - CREA 5070917256

Osmar - CREA 5061488869