



Relatório de Evento em Situação de Emergência - ISE

ISE 04 - 02/2024 – RJ

Sumário

1	Introdução	2
2	Definições.....	3
3	Descrição do evento.....	4
3.1	Mapa geométrico da ENEL RJ	6
3.2	Diagrama unifilar da ENEL RJ.....	10
3.3	Subestações afetadas	13
3.4	Municípios afetados.....	15
4	Descrição dos danos causados ao sistema elétrico	15
4.1	Equipamentos afetados e sua hierarquia de importância para o sistema	17
4.2	Clientes afetados e impactos globais.....	18
4.3	Síntese das informações técnicas do evento.....	20
4.4	Relação de ocorrências emergenciais expurgáveis.....	21
5	Relato técnico sobre a intervenção realizada para restabelecimento	21
5.1	Contingente de técnicos utilizados nos serviços	21
5.2	Tempos médios de atendimento	22
6	Evidências do evento	23
6.1	Matérias jornalísticas	23
7	ANEXOS.....	44
	ANEXO I - Relação de ocorrências emergências expurgáveis	
	ANEXO II Laudo meteorológico	

1 Introdução

As concessionárias do serviço público de distribuição de energia elétrica devem prover o serviço de forma adequada, buscando sempre a eficiência, conforme disposto na legislação e nos respectivos contratos de concessão. Dentre a legislação vigente, destacam-se os Procedimentos de Distribuição de Energia Elétrica no Sistema Elétrico Nacional – PRODIST, que consistem em documentos elaborados pela Agência Nacional de Energia Elétrica – ANEEL, que normatizam e padronizam as atividades técnicas relacionadas ao funcionamento e desempenho dos sistemas de distribuição de energia elétrica.

O Módulo 8 destes procedimentos, mais especificamente em sua Seção 8.2, regulamenta a qualidade do serviço prestado pelas distribuidoras de energia elétrica, estabelecendo a metodologia para apuração dos indicadores de continuidade e dos tempos de atendimento a ocorrências emergenciais.

O referido regulamento prevê que, na apuração dos indicadores coletivos e individuais deverão ser consideradas todas as interrupções de longa duração que atingirem as unidades consumidoras, admitidas algumas exceções (denominadas expurgos), que podem ser encontradas no Item 187 do Módulo 8 do PRODIST (Resolução Normativa ANEEL nº 956, de 7 de Dezembro 2021), transcrito abaixo:

187. Na apuração dos indicadores DEC e FEC não devem ser consideradas as seguintes situações:

- a) falha nas instalações da unidade consumidora que não provoque interrupção em instalações de terceiros;*
- b) interrupção decorrente de obras de interesse exclusivo do usuário e que afete somente sua unidade consumidora;*
- c) Interrupção em Situação de Emergência – ISE;**
- d) suspensão por inadimplemento do consumidor;*
- e) suspensão por deficiência técnica ou de segurança das instalações da unidade consumidora que não provoque interrupção em instalações de terceiros, previstas em regulamentação;*
- f) interrupção vinculada à programa de racionamento instituído pela União;*
- g) interrupção ocorrida em Dia Crítico;*
- h) interrupção oriunda de atuação de Esquema Regional de Alívio de Carga – ERAC estabelecido pelo ONS;*
- i) interrupção de origem externa ao sistema de distribuição. [grifos nossos]*

Para os casos de expurgo por Interrupção em Situação de Emergência (ISE), a alínea “h” do Item 228 do Módulo 8.2 do PRODIST (Resolução Normativa ANEEL nº 956, de 7 de Dezembro 2021) estabelece a obrigatoriedade das distribuidoras em disponibilizar, em seu sítio eletrônico, relatórios digitais com as evidências do evento que tenha gerado tais interrupções enquadradas na alínea “c” do Item 187 do mesmo.

Portanto, o objetivo deste relatório é apresentar as evidências, bem como outras informações relevantes do evento ocorrido na área de concessão da ENEL RJ, entre os dias *01 e 09 de Fevereiro de 2024*. Trata-se de evento classificado como Sistemas de Grande Escala/Escala Regional (1.3.1.2) acompanhado de grande ocorrência de descargas e fortes ventos, acarretando em diversos impactos na rede de distribuição de energia elétrica, ficando caracterizada a Situação de Emergência, conforme demonstrado a seguir.

Destaca-se que, para o entendimento completo das regras de apuração dos indicadores de continuidade e expurgos, faz-se necessário também a observação das regras contidas nos Módulos 1 e 6 do PRODIST. Todos os módulos destes procedimentos encontram-se disponíveis para consulta no site da ANEEL (www.aneel.gov.br) e as principais definições relacionadas ao tema estão contidas no item 2 deste documento.

2 Definições

Abaixo seguem as definições estabelecidas na **Seção 1.1 do Módulo 1 do PRODIST – Resolução Normativa ANEEL nº 956, de 7 de Dezembro 2021**

Evento

Acontecimento que afete as condições normais de funcionamento de uma rede elétrica, podendo gerar uma ou mais interrupções no fornecimento de energia.

DIC

Duração de interrupção individual por unidade consumidora.

FIC

Frequência de interrupção individual por unidade consumidora.

Consumidor Hora Interrompido (CHI):

Somatório dos DICs dos consumidores atingidos por interrupção no fornecimento de energia, expresso em horas e centésimos de horas.

Interrupção em Situação de Emergência:

Interrupção originada no sistema de distribuição, resultante de Evento que comprovadamente impossibilite a atuação imediata da distribuidora e que não tenha sido por ela provocada ou agravada por esta e que seja:

a) Decorrente de evento associado a Decreto de Declaração de Situação de Emergência ou Estado de Calamidade Pública emitido por órgão competente; ou

b) Decorrente de evento cuja soma do CHI (consumidor hora interrompido) das interrupções ocorridas no sistema de distribuição seja superior ao CHI_{limite} da distribuidora, calculado conforme equação a seguir:

$$CHI_{limite} = 2612 \times N^{0,35}$$

Equação 1 – Cálculo do CHI_{limite} para avaliação ISE

onde:

N – número de unidades consumidoras faturadas e atendidas em BT ou MT do mês de outubro do ano anterior ao período de apuração.

Seguindo esse regramento, demonstra-se abaixo o limite de CHI da Enel RJ.

CÁLCULO CHI PARA ENEL RJ

- Quantidade de unidades consumidoras faturadas em outubro de 2023 (*N*)

Em outubro de 2023 foram faturadas 2.657.560 unidades consumidoras.

- Valor limite CHI para Enel RJ

$$2612 \times 2.657.560^{0,35}$$

462.958,70 CHI

3 Descrição do evento

O evento abordado neste Relatório ISE 04 - 02/2024 – RJ refere-se aos Sistemas de Grande Escala/Escala Regional (1.3.1.2) acompanhado de grande ocorrência de descargas e fortes ventos, afetando a área da concessão da Enel RJ, no período de 01/02/2024 a 09/02/2024. Tal evento impossibilitou a ação imediata da distribuidora e diante do impacto ocasionado na rede de distribuição, detalhado a seguir, o evento registrou um total de 1.317.513,08CHI. Portanto, conforme regras estabelecidas no PRODIST, as interrupções oriundas desse evento são classificadas como Interrupções em Situação de Emergência (ISE), pois a quantidade de CHI observada foi superior ao valor de 462.958,70.

Entre os dias 01 e 09 de janeiro de 2024, um sistema frontal associado a uma banda de nebulosidade atuaram sobre o Rio de Janeiro, aumentando a força dos ventos e causando chuvas fortes com raios na região atendida pela Enel-RJ.

Importante destacar que, para fins de caracterização das interrupções decorrentes do evento, fez-se o uso da lista de Fatos Geradores definidas pelo Anexo II da seção 8.2 do Módulo 8 do PRODIST (Resolução Normativa ANEEL nº 956, de 7 de Dezembro 2021), tendo sido os expurgos restritos às ocorrências de causa Meio Ambiente.

Diante do exposto, para este evento a distribuidora atribuiu os seguintes registros:

Tabela 1 – Atribuições de Registros do Evento pela Distribuidora

Código único do evento:	ISE 04 - 02/2024 – RJ
COBRADE:	1.3.1.2 – TIPO
Quantidade de interrupções associadas:	3.687
Código único do Relatório:	ISE 04 - 02/2024 – RJ

Este cenário foi atestado pelo Grupo Storm, empresa especializada em meteorologia. Apresenta-se no ANEXO II deste relatório o laudo meteorológico, na íntegra, e na Tabela 2 a seguir, uma síntese do parecer da empresa, abordando a classificação COBRADE (Código Brasileiro de Desastres) do evento, assim como o período da atipicidade climática vivenciada na área de concessão.

Tabela 2 – Resumo do laudo meteorológico do evento, ocorrido de 01 a 09 de Fevereiro de 2024

Número/Código Evento	2024-005/ENEL RJ
Número/Código do Laudo	005/ENEL RJ
Descrição	Sistema frontal e Banda de Nebulosidade
Código COBRADE	1.3.1.2] (Sistemas de Grande Escala/Escala Regional)
Abrangência (Regional)	Duração (Data/Horário BRT de Início e Término)
Sul	05h00min 01/02 - 22h00min 09/02
Niterói	01h00min 01/02 - 22h00min 09/02
São Gonçalo	06h00min 01/02 - 22h00min 09/02
Magé	05h00min 01/02 - 22h00min 09/02
Serrana	05h00min 01/02 - 22h00min 09/02
Lagos	05h00min 01/02 - 22h00min 09/02
Macaé	06h00min 01/02 - 23h00min 09/02
Campos	05h00min 01/02 - 21h00min 09/02

Dito isso e, para demonstrar o vínculo territorial e temporal do evento climático, segue a tabela 3 abaixo, que apresenta o impacto sentido pela Distribuidora, distribuído por dia e de maneira a concatenar informações das regionais e subestações afetadas, quantidade de incidências, principais danos e/ou impedimentos, além de algumas evidências.

Tabela 3 – Impacto territorial e temporal do evento, sentido pela distribuidora

DIA	REGIONAIS AFETADAS	SUBESTAÇÕES AFETADAS	QTD INCIDÊNCIAS	PRINCIPAIS DANOS/ IMPEDIMENTOS
01/02/2024	CAMPOS/LAGOS/SERRANA	AÇU/ARA/ARC/ARL/BAX/BCL/BGN/BOJ/BUE/BUZ/CAE/CAF/ CED/CQT/CRM/DIC/EAR/FAR/GOI/GUA/IGB/ITA/ITL/ITP/ ITR/MOB/NAT/OUT/PAL/PNV/POC/POT/RDC/SAB/SAR/ SCL/SEC/SJA/SPA/TAM/TER/TRB/URU/VAS/VIN	336	queda de galhos e árvores/tombamento de postes/rompimento de cabos
02/02/2024	LAGOS	ARA/ARC/BAX/BUZ/CAF/CED/EAR/IGB/POC/SJA/SPA/TAM	86	queda de galhos e árvores/tombamento de postes/rompimento de cabos
04/02/2024	NITERÓI/SÃO GONÇALO	ALC/ARS/GAB/GXD/ICA/ING/INO/ITB/MAR/MPA/PDR/PIN/ SLR/SPT/TAG/VDP/ZSL	197	queda de galhos e árvores/tombamento de postes/rompimento de cabos
05/02/2024	CAMPOS/LAGOS/NITERÓI/SÃO GONÇALO/SERRANA	AÇU/ALC/ARA/ARC/ARL/ARS/BAX/BGN/BOJ/BUE/BUZ/ BXG/CAE/CAF/CED/CQT/CRM/CRZ/DIC/EAR/FAR/GAB/GOI/ GUA/GXD/ICA/IGB/INO/ITA/ITB/ITP/ITR/MOB/MAR/MPA/ NAT/NVS/PAL/PDR/PIN/PNV/POC/POT/RBN/RDC/SAB/ SCL/SEC/SER/SJA/SJB/SLR/SPA/SPT/TAG/TAM/TOC/TER/ TRB/URU/VAS/VDP/VIN/ZSL	528	queda de galhos e árvores/tombamento de postes/rompimento de cabos
06/02/2024	CAMPOS/LAGOS/MACAÉ/SERRANA	AÇU/ARA/ARC/ARL/BAX/BCL/BGN/BJD/BOJ/BUE/BUZ/BXG/ CAB/CAE/CAF/CAM/CAR/CAS/CED/CMB/CQT/CRM/DIC/ EAR/FAG/FAR/FRL/GOI/GUA/IBS/IGB/ITA/ITC/ITL/ITP/ITR/ MAC/MAL/MBU/MIR/MOB/NAT/NSA/OUT/PAL/PNV/POC/ POT/QUI/RDC/RDO/ROL/SAF/SAP/SAR/SCL/SEC/SER/SJA/ SPA/TAM/TAP/TOC/TER/TRB/TRM/URU/VAS/VIN/VIV/VPA	512	queda de galhos e árvores/tombamento de postes/rompimento de cabos
07/02/2024	CAMPOS/LAGOS/MACAÉ/SERRANA	ABD/AÇU/ARA/ARC/ARL/BAX/BCL/BGN/BJD/BOJ/BRL/BUE/ BUZ/BXG/CAB/CAE/CAF/CAM/CAS/CED/CMB/CQT/CRM/ DIC/EAR/FAG/FAR/FRL/GOI/GUA/IBS/IGB/ITA/ITC/ITL/ITP/ ITR/MAC/MBU/MIR/MOB/NAT/NSA/OUT/PAL/PNV/POC/ POT/QUI/RDC/RDO/ROL/SAF/SAP/SAR/SCL/SEC/SER/SJA/ SJB/SPA/TAM/TER/TRB/TRM/URU/VAS/VIN/VIV/VPA	506	queda de galhos e árvores/tombamento de postes/rompimento de cabos
08/02/2024	CAMPOS/LAGOS/MACAÉ/MAGÉ/NITERÓI/SERRANA	AÇU/ARA/ARC/ARL/AVI/BAX/BGN/BJD/BOJ/BRL/BUE/BUZ/ BXG/CAB/CAE/CAF/CAM/CAR/CAS/CDM/CED/CEL/CMB/ CQT/CRM/CRZ/DIC/EAR/FAG/FAR/FRL/GOI/GUA/IBS/ICA/ IGB/ING/INO/ITA/ITC/ITL/ITP/ITR/MAC/MBU/MIR/MOB/ MAR/MPA/NAT/NPA/NSA/PAL/PAP/PAR/PIN/PNV/POC/ POT/PRM/QUI/RDC/RDO/ROL/SAB/SAF/SAP/SCL/SCS/SEC/ SER/SJA/SJB/SLR/SPA/SPT/TAM/TAP/TOC/TER/TRB/TRM/ URU/VAS/VIN/VIV/VPA/ZSL	830	queda de galhos e árvores/tombamento de postes/rompimento de cabos
09/02/2024	LAGOS/MACAÉ/MAGÉ/SÃO GONÇALO/SERRANA	ALC/ARA/ARC/ARL/ARS/AVI/BAX/BGN/BJD/BRL/BUZ/CAB/ CAF/CAM/CAR/CAS/CDM/CED/CEL/CMB/CQT/EAR/GAB/ GXG/IBS/IGB/ITA/ITB/ITC/ITP/MAC/MBU/MIR/NPA/NSA/ NVS/PAL/PAP/PAR/PNV/POC/PRM/QUI/RBN/RDC/RDO/ SAF/SAP/SCS/SEC/SJA/SPA/SPT/TAM/TAP/TER/TRB/TRM/ VDP/VIV/VPA	692	queda de galhos e árvores/tombamento de postes/rompimento de cabos

Os principais danos ocasionados pelo evento climático descrito neste relatório podem ser comprovados tanto pelo laudo meteorológico exposto no anexo II quanto pelas matérias jornalísticas e evidências das ocorrências atendidas pelos polos operacionais no item 6.1.

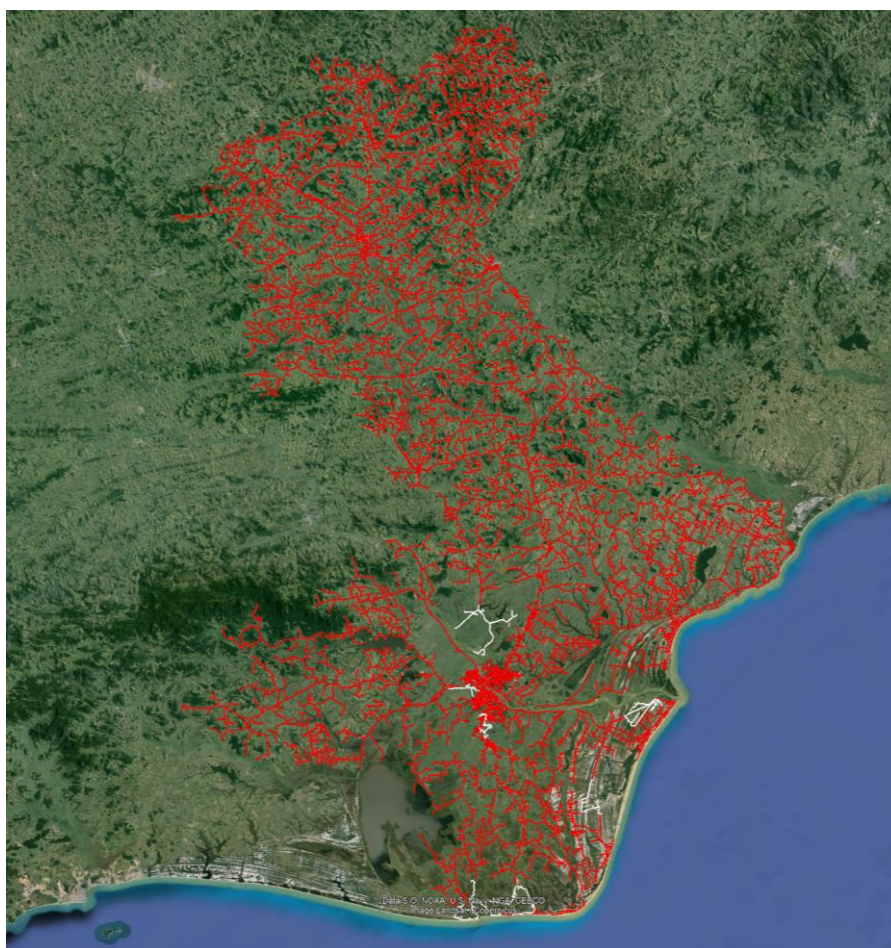
A consequência das contingências pode apresentar reflexos em períodos posteriores aos eventos, muito em função das condições de instabilidade do solo no caso de grande volume de precipitação em curto espaço de tempo, alagamentos e com continuada chuva ao longo do período. Decorrente do supracitado, o impacto do evento na Rede de Distribuição poderá gerar uma fragilidade da mesma e que em período posterior mostrará este reflexo.

3.1 Mapa geométrico da ENEL RJ

Conforme destacado anteriormente, o evento ISE 04 - 02/2024 – RJ causou diversos impactos na rede de distribuição de energia elétrica, assim como, na operação de restabelecimento de energia nos locais afetados. Para demonstrar a dimensão do impacto observado pela Enel RJ, apresenta-se abaixo os mapas geométricos das regionais afetadas.

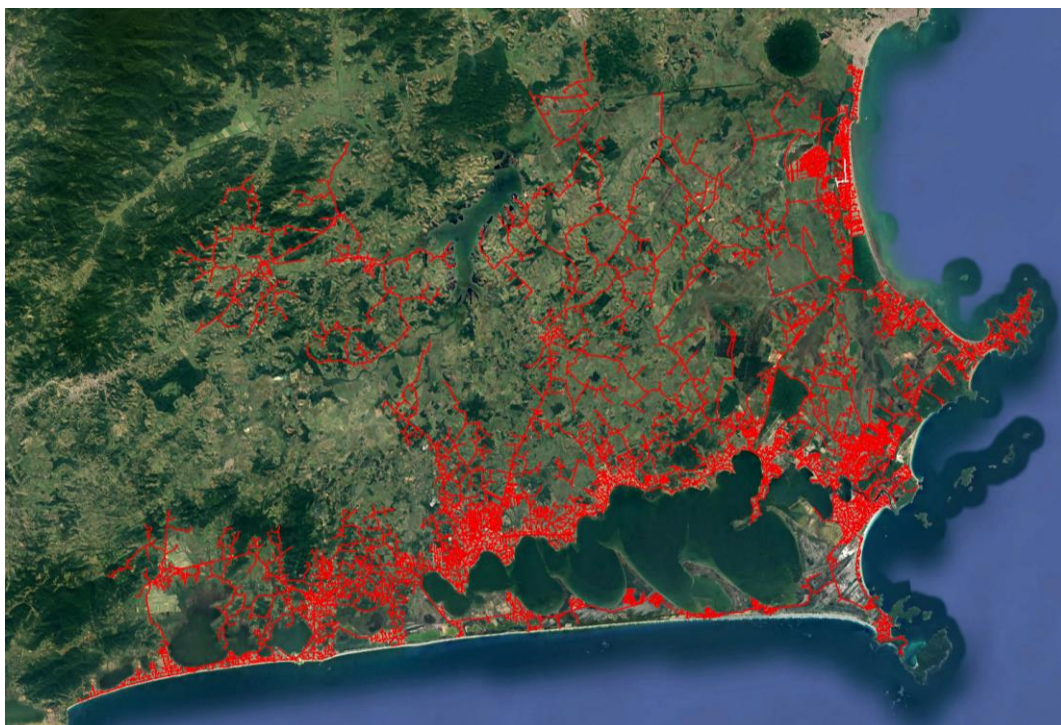
Figura 1 – Mapas geométricos das regionais afetadas

Mapa Geométrico Campos



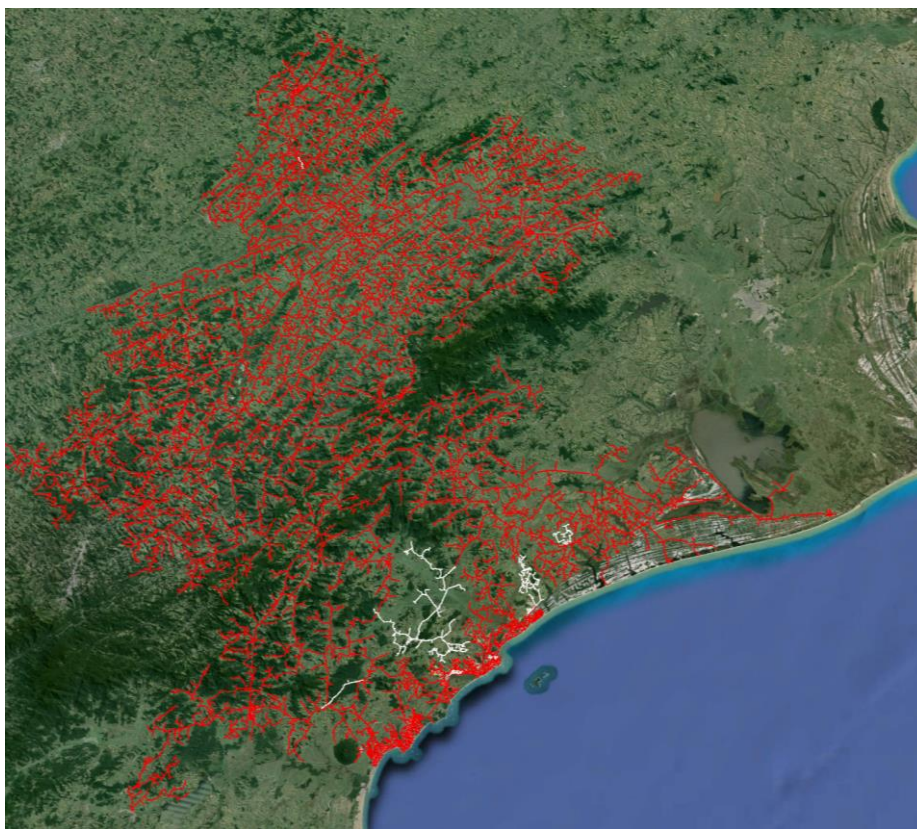
- Área afetada
- Área não afetada

Mapa Geolétrico Lagos



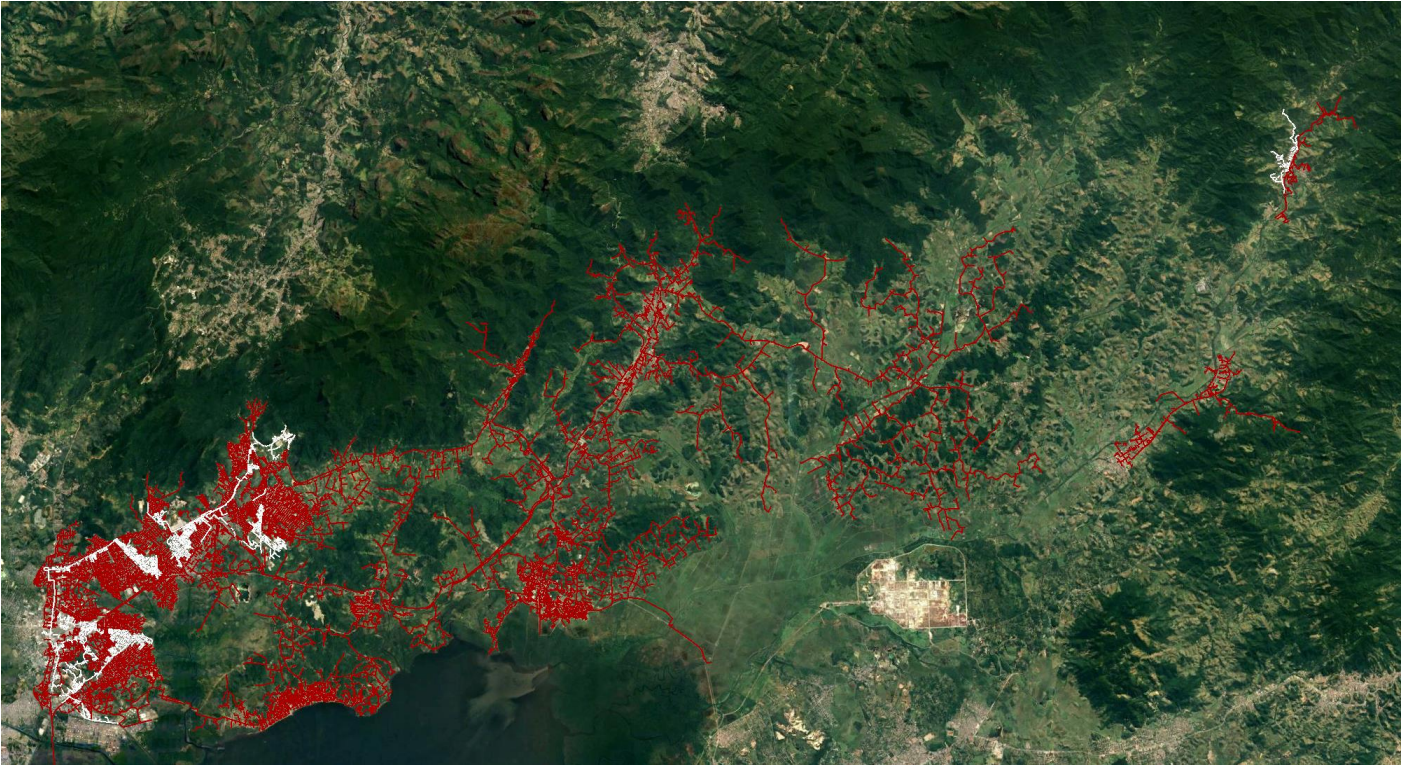
- Área afetada
- Área não afetada

Mapa Geolétrico Macaé



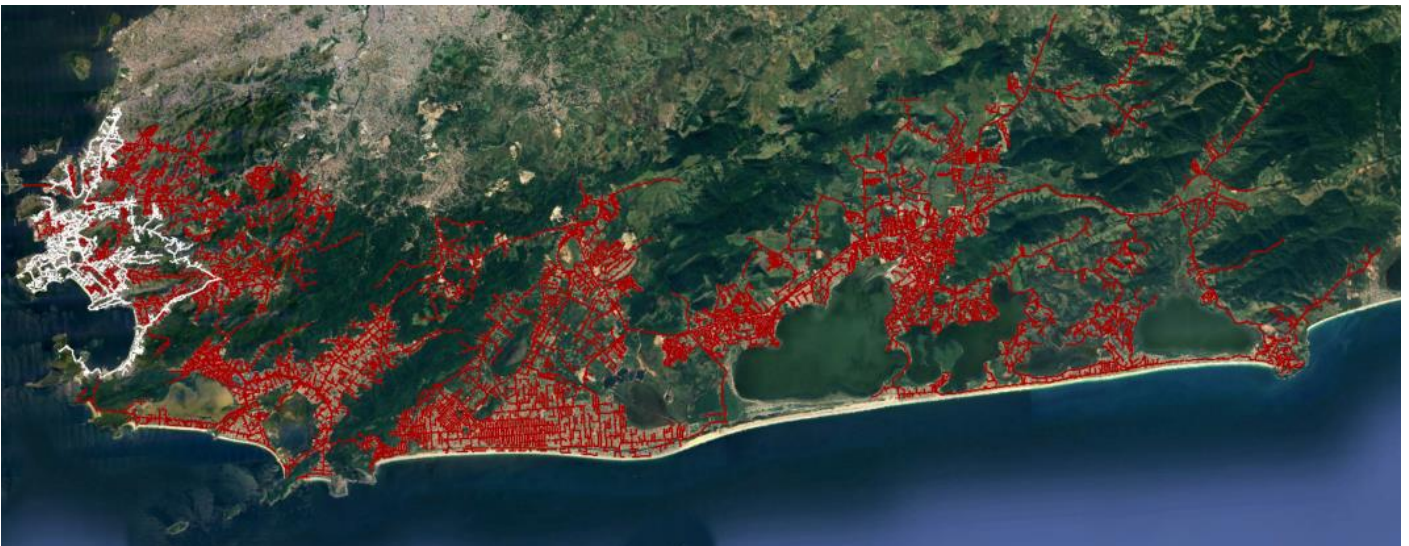
- Área afetada
- Área não afetada

Mapa Geolétrico Magé



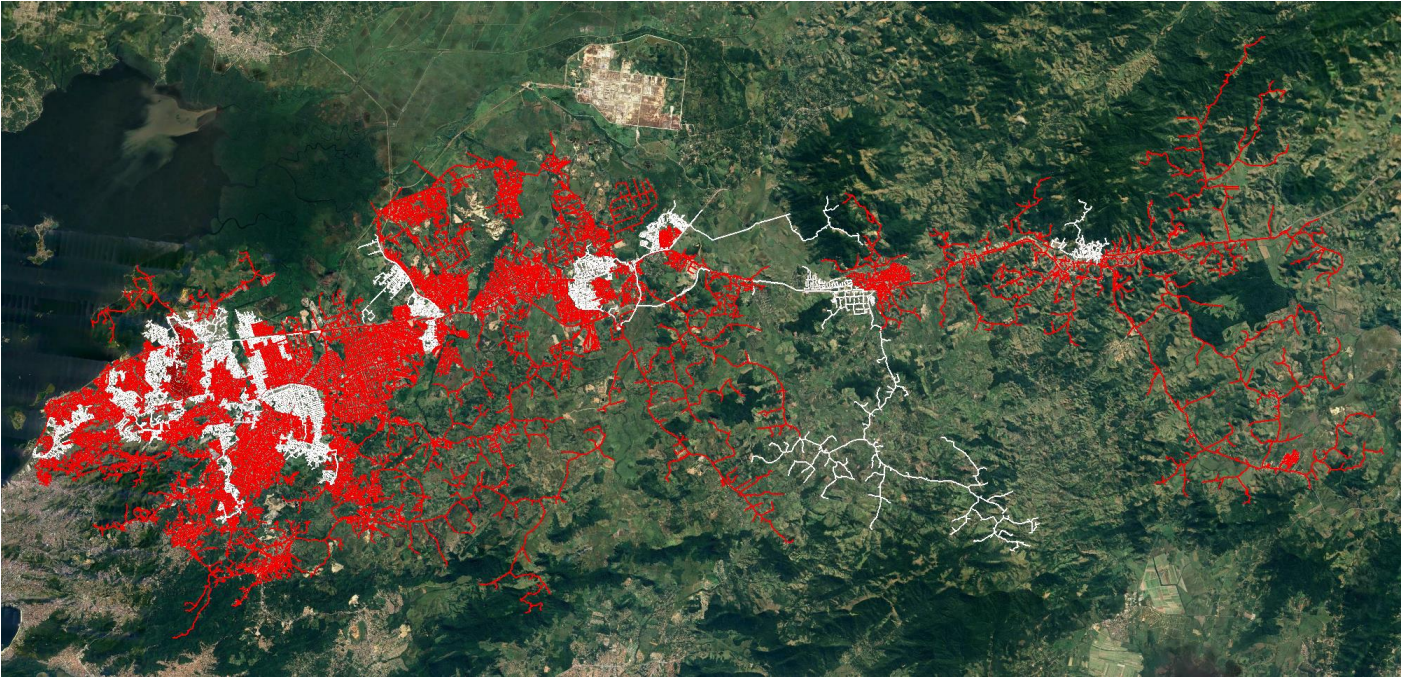
- Área afetada
- Área não afetada

Mapa Geolétrico Niterói



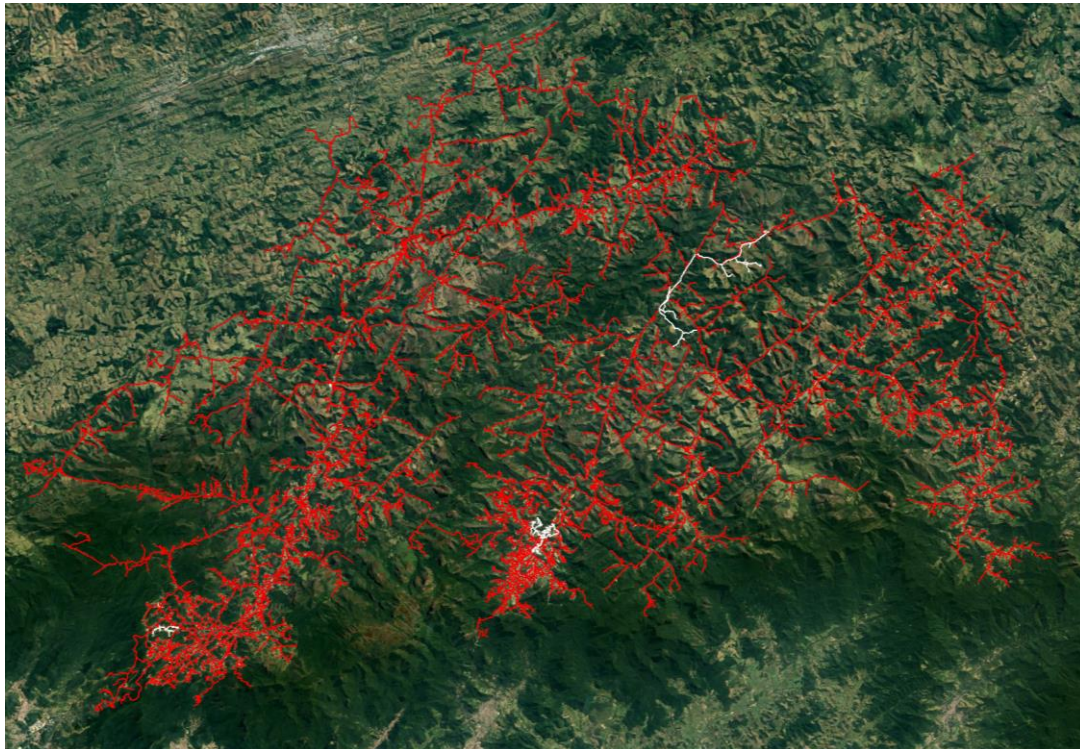
- Área afetada
- Área não afetada

Mapa Geolétrico São Gonçalo



- Área afetada
- Área não afetada

Mapa Geolétrico Serrana



- Área afetada
- Área não afetada

3.2 Diagrama unifilar da ENEL RJ

Além do mapa geolétrico apresentado anteriormente, segue ainda abaixo o diagrama unifilar da Enel RJ onde estão representadas todas as subestações relativas à Área de Concessão e a forma que estão conectadas ao sistema elétrico.

Figura 2 – Diagrama unifilar das regionais afetadas

Diagrama Unifilar Campos

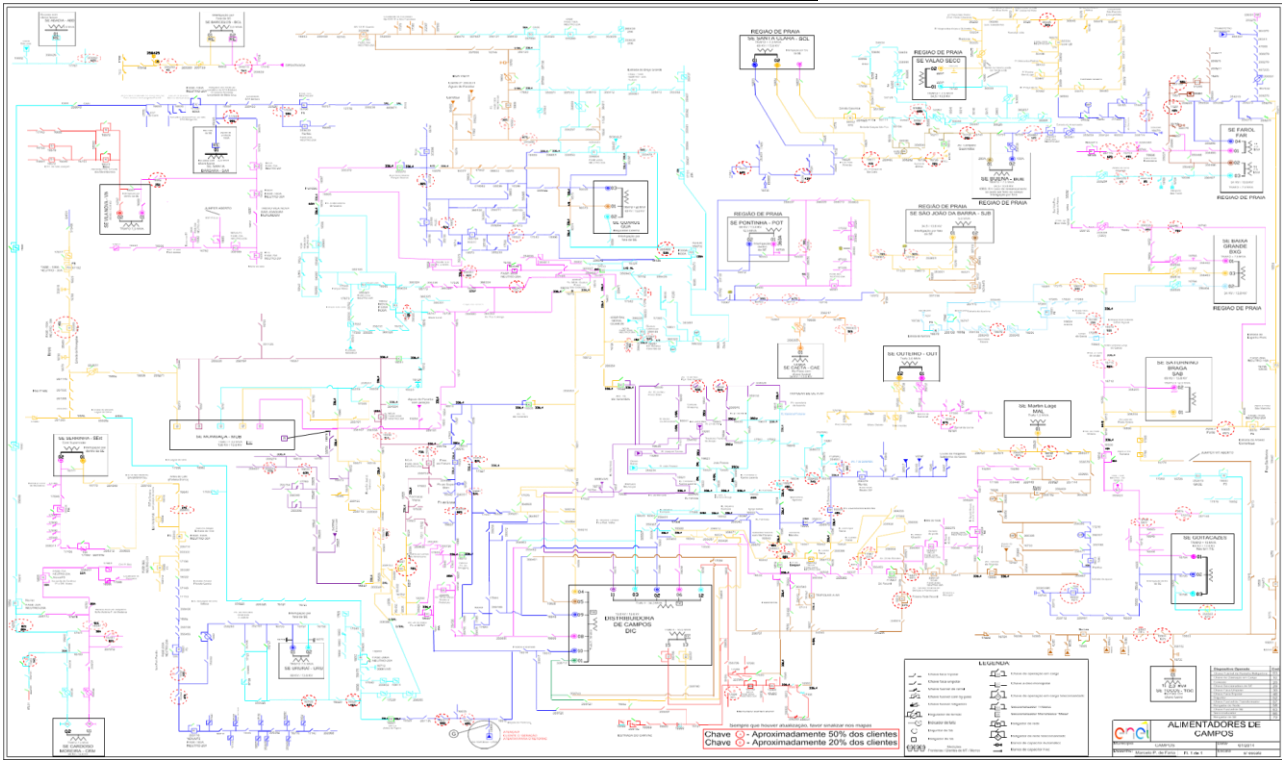


Diagrama Unifilar Lagos

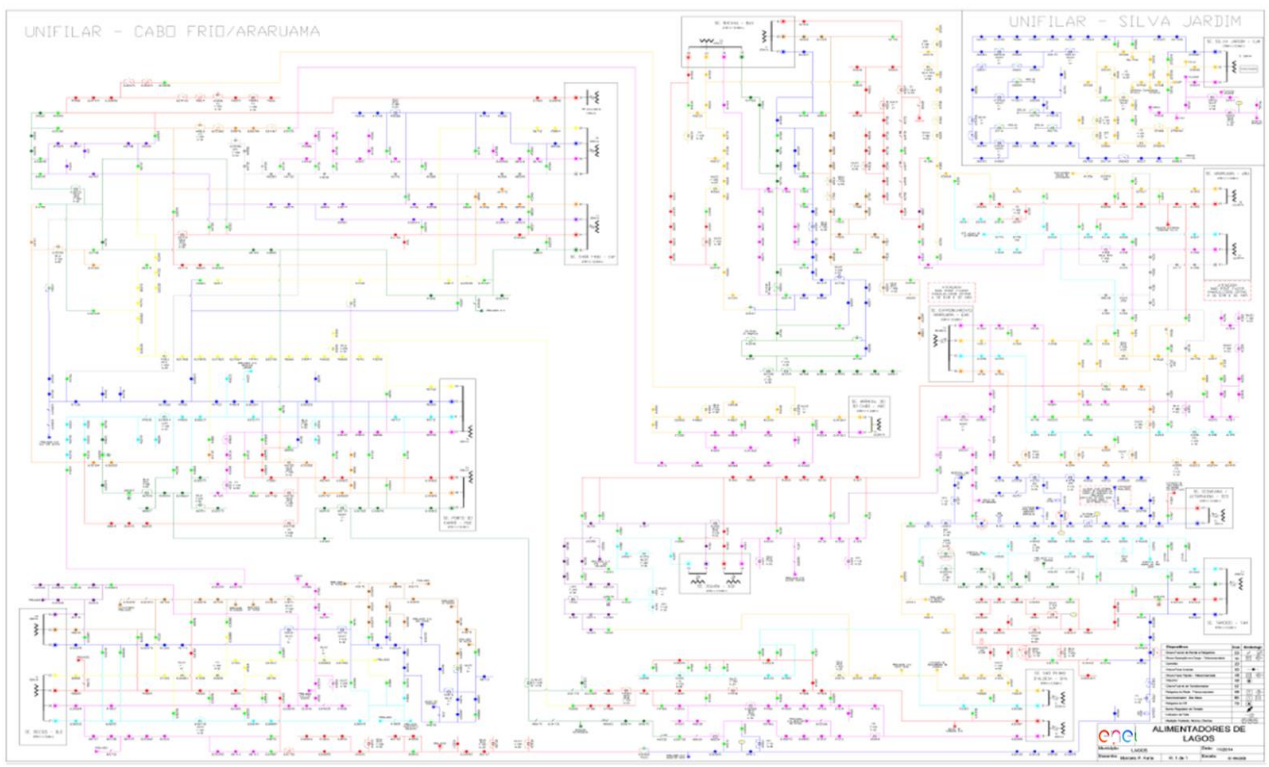


Diagrama Unifilar Macaé

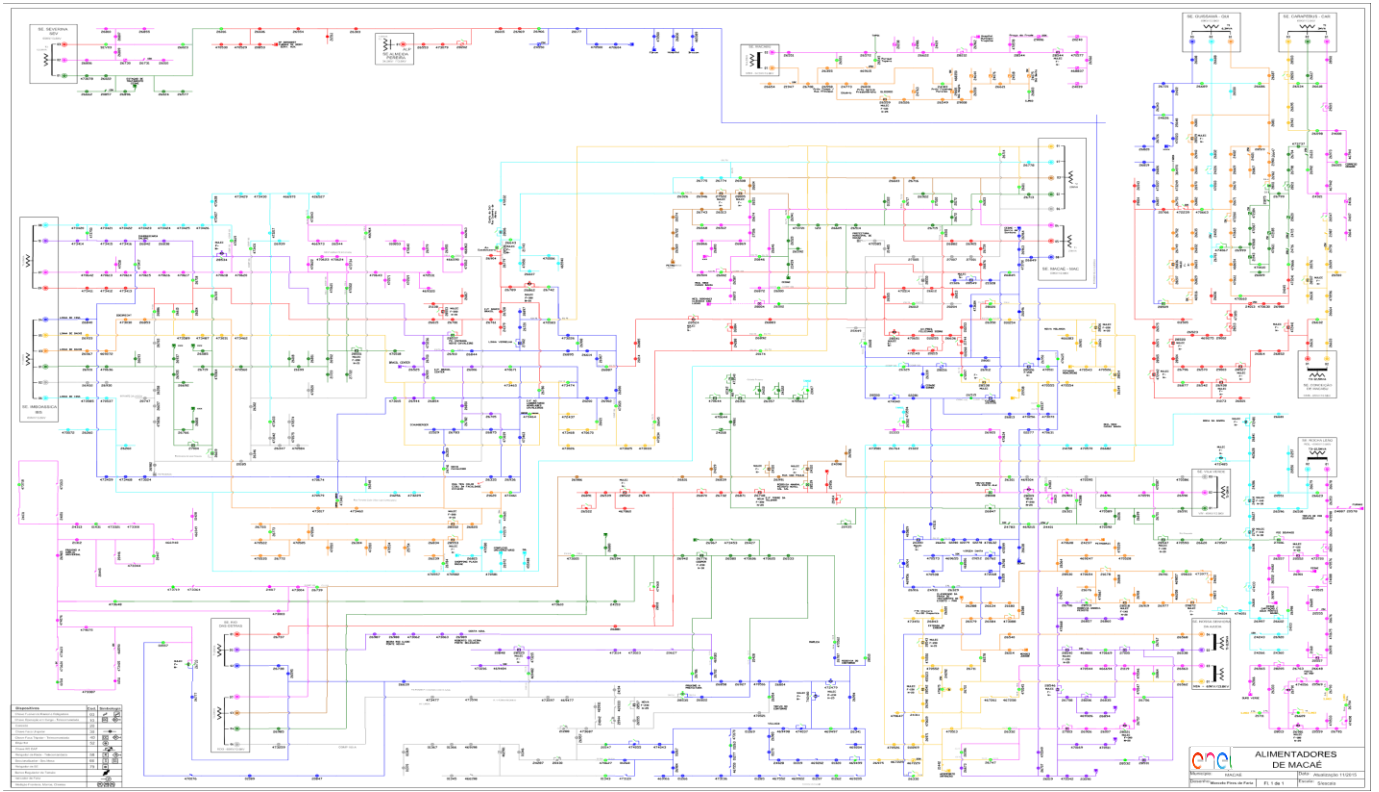


Diagrama Unifilar Magé

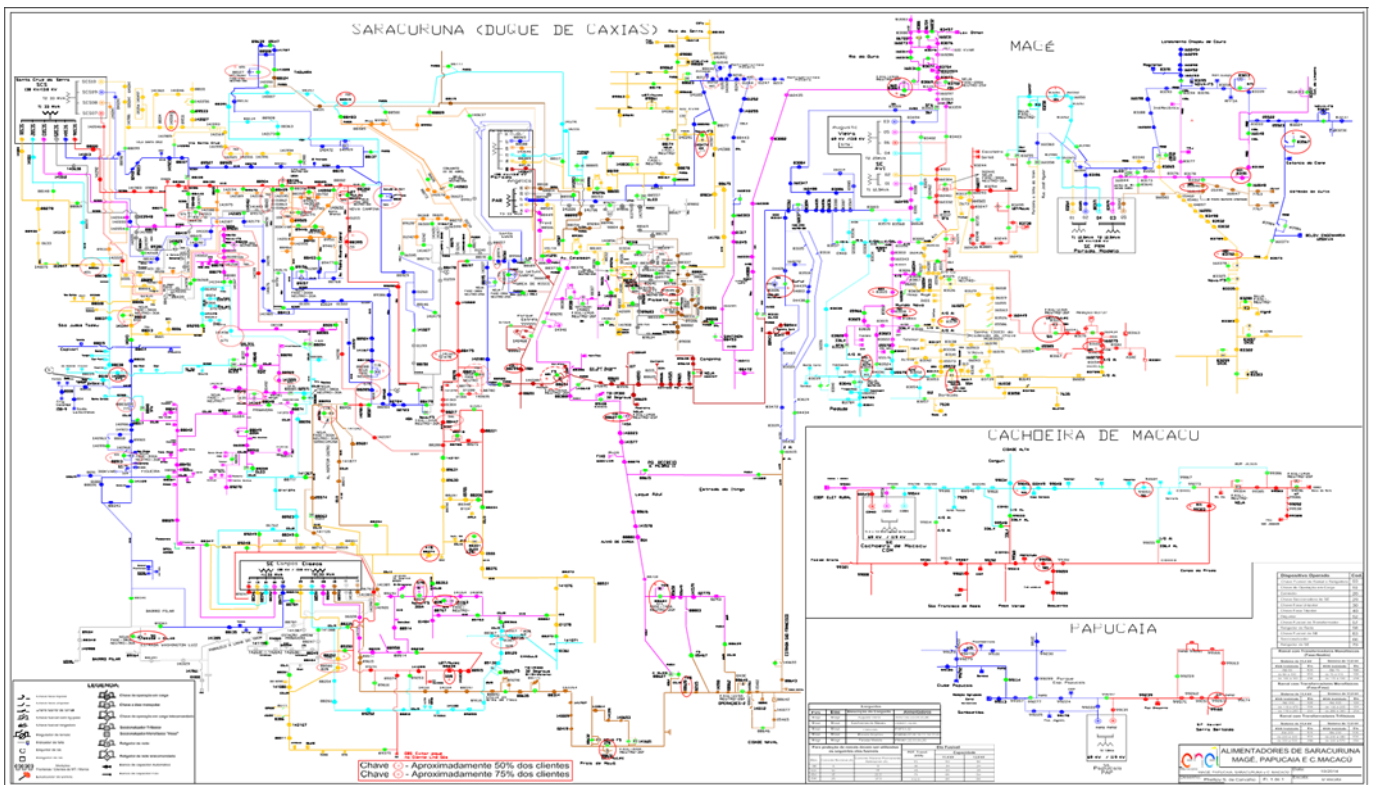


Diagrama Unifilar Niterói




Diagrama Unifilar São Gonçalo

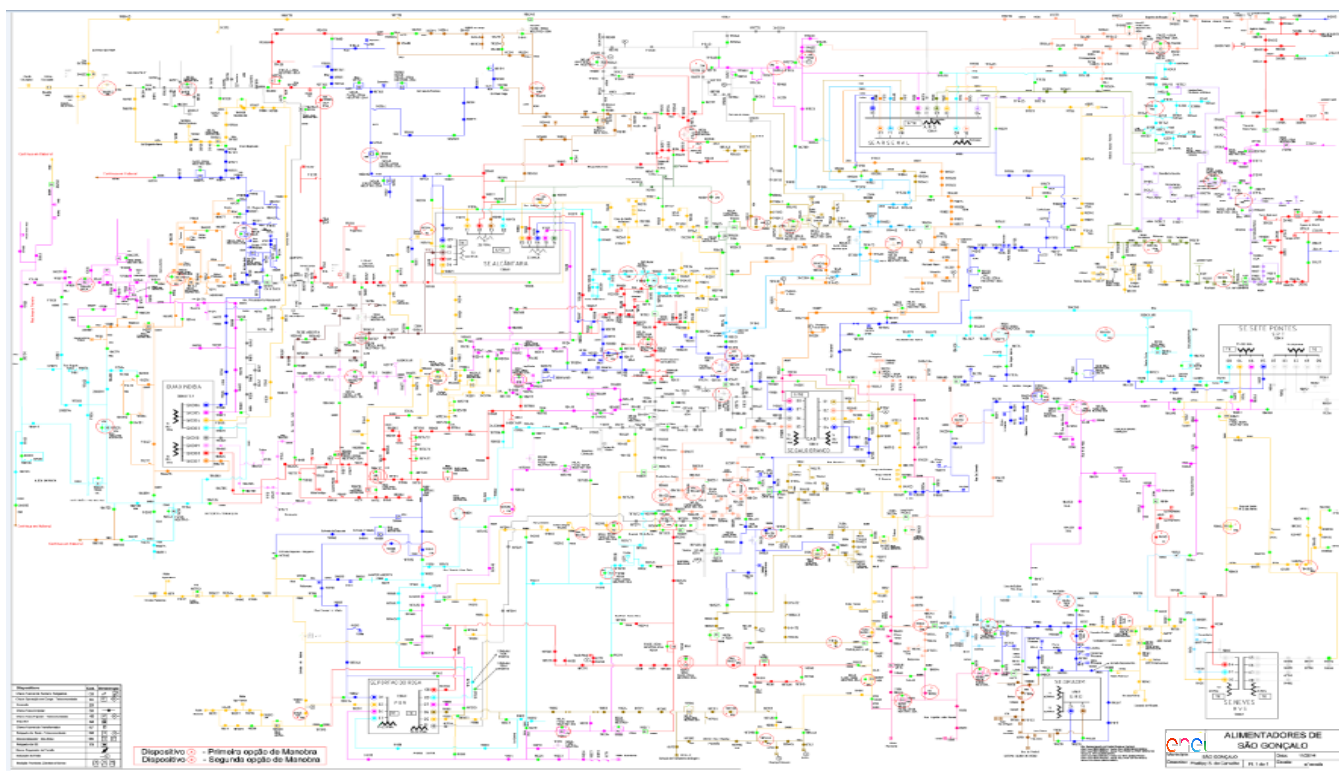
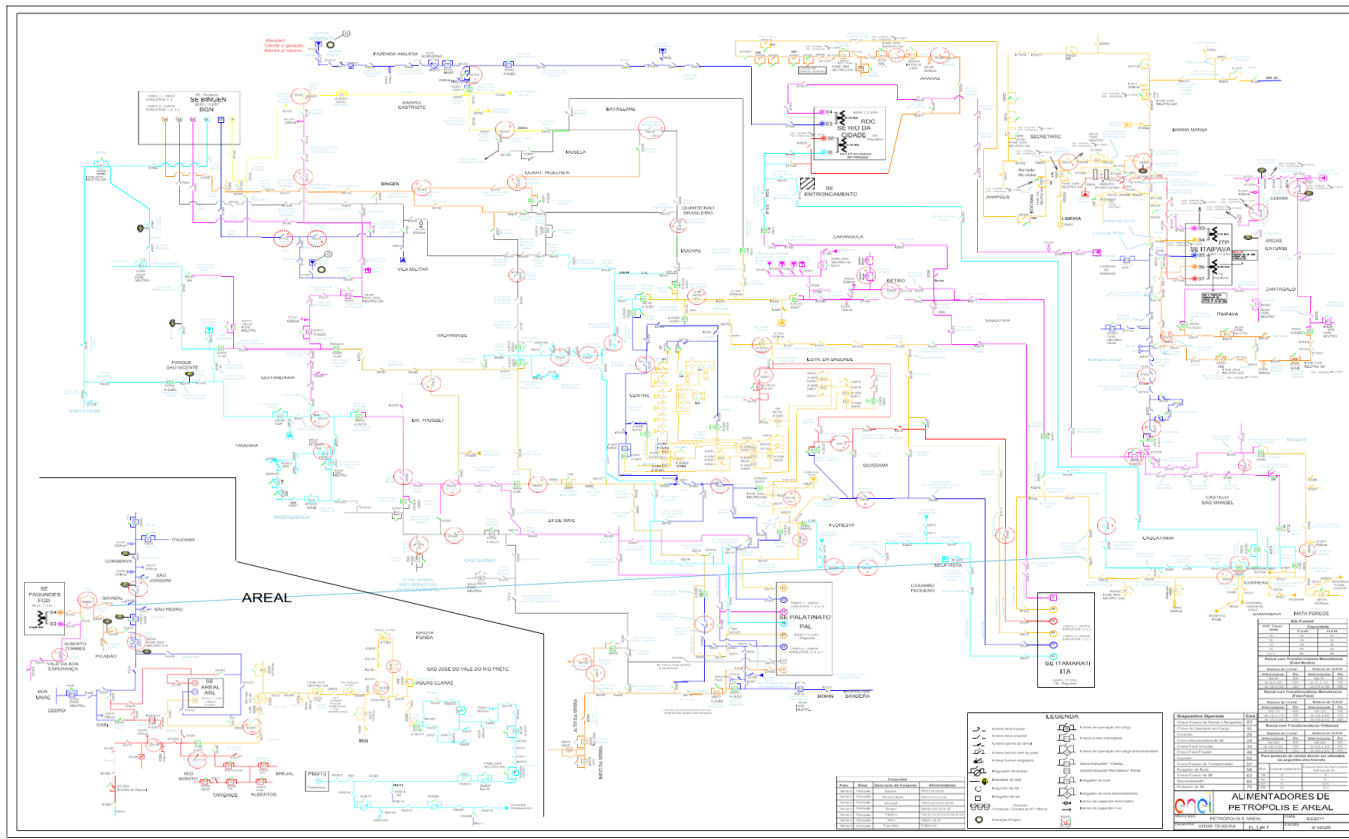


Diagrama Unifilar Serrana



Devido a dimensão do sistema elétrico na Área de Concessão da Enel RJ e, conseqüentemente dificuldades quanto à escala e resolução das imagens, não é possível se demonstrar graficamente todos os elementos com riqueza de detalhes, contudo, a listagem das subestações e municípios afetados, pode ser consultada nas tabelas 4 e 5.

3.3 Subestações afetadas

Conforme previamente abordado, o evento em tela, impactou áreas da concessão da ENEL RJ, foram observadas conseqüências em 103 das 127 subestações da concessão, conforme tabelas abaixo.

Tabela 4 – Subestações afetadas pelo evento

ID	SIGLA	SUBESTAÇÃO	ID	SIGLA	SUBESTAÇÃO
1	ABD	ABADIA	53	MAR	MARICÁ
2	AÇU	AÇU	54	MBU	MACABU
3	ALC	ALCÂNTARA	55	MIR	MIRACEMA
4	ARA	ARARUAMA	56	MOB	MOMBAÇA
5	ARC	ARRAIAL DO CABO	57	MPA	MARIA PAULA
6	ARL	AREAL	58	NAT	NATIVIDADE
7	ARS	ARSENAL	59	NPA	NOVA PARADA ANGÉLICA
8	AVI	AUGUSTO VIEIRA	60	NSA	NOSSA SENHORA DA AJUDA
9	BAX	BACAXÁ	61	NVS	NEVES
10	BCL	BARCELOS	62	OUT	OUTEIRO

ID	SIGLA	SUBESTAÇÃO	ID	SIGLA	SUBESTAÇÃO
11	BGN	BINGEN	63	PAL	PALATINATO
12	BJD	BOM JARDIM	64	PAP	PAPUCAIA
13	BOJ	BOM JESUS	65	PAR	PARADA ANGÉLICA
14	BRL	BARRA ALEGRE	66	PDR	PORTÃO DO ROSA
15	BUE	BUENA	67	PIN	PIRATININGA
16	BUZ	BÚZIOS	68	PNV	PONTE NOVA
17	BXG	BAIXA GRANDE	69	POC	PORTO DO CARRO
18	CAB	CABIÚNAS	70	POT	PONTINHA
19	CAE	CAETÁ	71	PRM	PARADA MODELO
20	CAF	CABO FRIO	72	QUI	QUISSAMÃ
21	CAM	CAMBUCI	73	RBN	RIO BONITO
22	CAR	CARAPEBUS	74	RDC	RIO DA CIDADE
23	CAS	CASIMIRO DE ABREU	75	RDO	RIO DAS OSTRAS
24	CDM	CACHOEIRAS DE MACACU	76	ROL	ROCHA LEÃO
25	CED	CEDAEMA	77	SAB	SATURNINO BRAGA
26	CEL	CAMPOS ELÍSEOS	78	SAF	SÃO FIDÉLIS
27	CMB	CONCEIÇÃO DE MACABU	79	SAP	SANTO ANTÔNIO DE PÁDUA
28	CQT	CONQUISTA	80	SAR	SANTA BÁRBARA
29	CRM	CARDOSO MOREIRA	81	SCL	SANTA CLARA
30	CRZ	CRUZAMENTO	82	SCS	SANTA CRUZ DA SERRA
31	DIC	DISTRIBUIDORA DE CAMPOS	83	SEC	SECRETÁRIO
32	EAR	ENTRONCAMENTO DE ARARUAMA	84	SER	SERRINHA
33	FAG	FAGUNDES	85	SJA	SILVA JARDIM
34	FAR	FAROL	86	SJB	SÃO JOÃO DA BARRA
35	FRL	FRANCO AMARAL	87	SLR	SÃO LOURENÇO
36	GAB	GALO BRANCO	88	SPA	SÃO PEDRO DA ALDEIA
37	GOI	GOITACAZES	89	SPT	SETE PONTES
38	GUA	GUARUS	90	TAG	TANGUÁ
39	GXD	GUAXINDIBA	91	TAM	TAMOIOS
40	IBS	IMBOASSICA	92	TAP	TAPERA
41	ICA	ICARAÍ	93	TER	TERESÓPOLIS
42	IGB	IGUABA	94	TOC	TOCOS
43	ING	INGÁ	95	TRB	TROMBETAS
44	INO	INOÃ	96	TRM	TRAJANO DE MORAES
45	ITA	ITAMARATI	97	URU	URURAI
46	ITB	ITAMBI	98	VAS	VALÃO SECO
47	ITC	ITAOCARA	99	VDP	VENDA DAS PEDRAS
48	ITL	ITALVA	100	VIN	VILA NOVA
49	ITP	ITAIPAUA	101	VIV	VILA VERDE
50	ITR	ITAPERUNA	102	VPA	VAL DE PALMAS
51	MAC	MACAÉ	103	ZSL	ZONA SUL
52	MAL	MARTINS LAJE			

3.4 Municípios afetados

Conforme previamente abordado, o evento em tela, impactou áreas de concessão da ENEL RJ, todavia, foram observadas consequências em 56 dos 67 municípios da área de concessão, conforme tabelas abaixo.

Tabela 5 – Municípios afetados pelo evento.

ID	MUNICÍPIO	ID	MUNICÍPIO
1	APERIBÉ	29	MAGÉ
2	ARARUAMA	30	MARICÁ
3	AREAL	31	MIRACEMA
4	ARMAÇÃO DOS BÚZIOS	32	NATIVIDADE
5	ARRAIAL DO CABO	33	NITERÓI
6	BOM JARDIM	34	NOVA FRIBURGO
7	BOM JESUS DO ITABAPOANA	35	PARÁIBA DO SUL
8	CABO FRIO	36	PETRÓPOLIS
9	CACHOEIRAS DE MACACU	37	PORCIÚNCULA
10	CAMBUCÍ	38	QUISSAMÃ
11	CAMPOS DOS GOYTACAZES	39	RIO BONITO
12	CANTAGALO	40	RIO DAS OSTRAS
13	CARAPEBUS	41	SANTA MARIA MADALENA
14	CARDOSO MOREIRA	42	SANTO ANTÔNIO DE PÁDUA
15	CASIMIRO ABREU	43	SÃO FIDÉLIS
16	CONCEIÇÃO DE MACABU	44	SÃO FRANCISCO DE ITABAPOANA
17	CORDEIRO	45	SÃO GONÇALO
18	DUAS BARRAS	46	SÃO JOÃO DA BARRA
19	DUQUE DE CAXIAS	47	SÃO JOSÉ DE UBÁ
20	GUAPIMIRIM	48	SÃO JOSÉ DO VALE DO RIO PRETO
21	IGUABA GRANDE	49	SÃO PEDRO DA ALDEIA
22	ITABORAÍ	50	SAQUAREMA
23	ITALVA	51	SILVA JARDIM
24	ITAOCARA	52	TANGUÁ
25	ITAPERUNA	53	TERESÓPOLIS
26	LAJE DO MURIAÉ	54	TRAJANO DE MORAIS
27	MACAÉ	55	TRÊS RIOS
28	MACUCO	56	VARRE-SAI

4 Descrição dos danos causados ao sistema elétrico

O COBRADE (Classificação e Codificação Brasileira de Desastres) foi criado com o intuito de adequar a classificação brasileira à classificação utilizada pela ONU na classificação de desastres e nivelar o país aos demais organismos de gestão de desastres do mundo. Baseados nos dados analisados nos itens anteriores, podemos classificar o evento ocorrido sobre a área de concessão da ENEL RJ como Sistemas de Grande Escala/Escala Regional (COBRADE 1.3.1.2) acompanhado de grande ocorrência de descargas e fortes ventos.

Ocorreram diversas atuações de equipamentos de proteção ao longo da rede da Enel RJ por diversos motivos associados às chuvas fortes, descargas atmosféricas e rajadas de vento.

Com a finalidade de ilustrar de forma detalhada os danos causados pelo evento, apresenta-se na tabela 6 os eventos que mais contribuíram para a formação do CHI.

Tabela 6 – Estrato dos principais impactos associados ao evento de ISE

INCIDÊNCIA	INÍCIO	FIM	REGIONAL	SE	CLIENTES	CHI	DESCRIÇÃO DO PROBLEMA / CAUSA / SOLUÇÃO
BA02737948	09/02/2024 17:19:44	10/02/2024 03:41:48	MAGÉ	PRM	3.992	39.656,83	Localizada árvore de grande porte sobre rede MT com poste tombado do TF80669. Fechados o alimentador PRM01, a CTL161659 e a CU160551. Causa original: ÁRVORE TOMBADA
BA02732184	04/02/2024 18:31:46	05/02/2024 19:40:10	NITERÓI	MPA/ZSL	4.996	19.520,46	Trecho1: CU NI31736 fase C - pendente partido fases C-B, conexão queimada a jusante da CU NI31736 / Trecho2: NI821489, NI822731 - MT partida fase A XLPE185 / Trecho3: NI822731, NI822768, NI821065 - gerado OSM para poda de árvore sobre a rede próxima a chave NI821065 / Trecho4: inspecionado RD SG210660, localizados galho sobre a rede no ponto SG010141 e condutor de MT partido fase "B" cabo 6MM CU no ponto SG6405. Causa original: ÁRVORE TOMBADA
BA02732132	04/02/2024 18:19:46	06/02/2024 23:20:00	NITERÓI	PIN	2.681	15.576,94	Localizados árvore caída sobre a rede de MT e dois postes ao lado da CTL NI821558. Obs: árvore tombada sobre o condutor de MT, pendente partido e poste de BT NI TF 3NI3317. Proteção: Neutro. NI821558 - árvore caída sobre rede MT. Gerado OSM para poda de árvore tombada sobre a rede a montante da CTL NI821558. Causa original: ÁRVORE TOMBADA
0022249589	08/02/2024 15:15:45	09/02/2024 18:10:00	CAMPOS	FRL	1.785	14.349,16	Localizada árvore tombada sobre a rede, entre os pontos IT47524 e I449030. Fechados o RD IT449793, a CTL IT452097, a CU IT12237, a SEC IT47518, a CU 449693 e a fusível IT47019. Obs: Equipe em atendimento pela fusível, localizou o RD IT449793 desarmado. Causa original: ÁRVORE TOMBADA
BA02736642	08/02/2024 16:11:36	09/02/2024 06:24:14	SERRANA	ITA	11.746	11.396,68	Localizada árvore tombada sobre a rede, próximo do trafo P871523. Fechados a CTL PE872465 e o alimentador ITA04. Causa original: ÁRVORE TOMBADA
BA02736662	08/02/2024 16:23:46	09/02/2024 17:40:00	SERRANA	TER	6.522	10.844,83	Localizados árvore de grande porte sobre a rede MT, contudor partido circuito duplo TER04/TER05 próximo ao ponto TE60969, MT partida e poste tombando próximo ao TF O961257, galhos sobre a rede e MT partida próximo ao TF O961262. Causa original: VEGETAÇÃO
0022217691	04/02/2024 18:47:46	06/02/2024 22:00:00	NITERÓI	PIN	199	10.189,57	Na fusível NI30279, substituídos elos de 15k nas fases. Gerado OSM - Necessário substituir 1 poste de 11/400 (poste possui encapsulado 1692), poda de grande porte na MT e BT e substituir 1 poste de 9 m. Causa original: ÁRVORE TOMBADA
0022281297	09/02/2024 18:32:44	11/02/2024 15:30:00	SÃO GONÇALO	GXD	55	2.472,49	Feito poda no circuito e normalizado 1 elo de 3h. Obs: Falta de energia em todos os moradores devido a forte chuva. Chave(Banana) do poste de esquina desarmou. Causa original: VEGETAÇÃO
BA02732140	04/02/2024 18:21:27	04/02/2024 21:26:10	SÃO GONÇALO	SPT	802	1.183,19	Desarme do terminal SPT2DGT1 por atuação de 62F no SPT04. Indicação de chuva forte e descarga na região. Houve o fechamento manual com sucesso do disjuntor SPT2DGT1 normalizando toda carga afetada. Causa original: DESCARGAS ATMOSFÉRICAS
BA02732164	04/02/2024 18:25:50	04/02/2024 22:09:36	NITERÓI/ SÃO GONÇALO	MPA/ZSL	6.622	1.116,03	Proteção: 50. Fechados o alimentador MPA13, o RD SG38864 e a CU SG38862. Causa original: DESCARGAS ATMOSFÉRICAS

4.1 Equipamentos afetados e sua hierarquia de importância para o sistema

A fim de possibilitar melhor entendimento da importância dos equipamentos afetados na concessão da ENEL RJ durante período do Evento, apresenta-se na tabela 7 a hierarquia dos equipamentos da rede de distribuição.

Tabela 7 – Importância dos equipamentos para o sistema elétrico em termos de hierarquia.

Hierarquia	Sigla	Nome do Equipamento
1	DJ	Disjuntor
1	DM	Disjuntor Média
1	DI	Disjuntor Interligação
2	CF	Chave Faca Unipolar
2	CA	Chave Automática
2	CM	Chave Faca Multipolar
2	CH	Chave Unipolar
3	JP	Jumper
3	RA	Religadora Automática
3	RM	Religadora Monofásica
4	FS	Fuse Saver
4	as	Seccionalizador Automático
4	BF	Base Fusível
4	FF	Faca Fusível
4	CR	Chave Repetidora
5	EP	Entrada Primária
5	ET	Estação Transformadora

Adicionalmente, segue abaixo a tabela 8, que demonstra o detalhamento da quantidade e o total de equipamentos afetados

Tabela 8 – Equipamentos afetados no período do evento

Dispositivo	Quantidade
Disjuntor Média	112
Chave Unipolar	86
jumper	30
Religadora Automática	396
Base Fusível	1.043
Estação Transformadora	1.901
Total Geral	3.568

Vale ressaltar que, sempre que possível, nas operações em tempo real, são realizadas manobras tanto de forma automática, quanto manual, com a intenção de minimizar os impactos. Nesse sentido, além de as equipes avaliarem a possibilidade da recomposição total ou parcial, a Enel RJ possui em seu sistema elétrico: equipamentos automatizados, chaves repetidoras, religadores e equipamentos telecontrolados. Assim, na lista de interrupções apresentada na tabela 14 (anexo I), é possível identificar que muitas delas possuem mais de uma etapa, que o reflexo das recomposições realizadas para aquelas condições específicas dos problemas identificados, em função da normalização das unidades consumidoras afetadas.

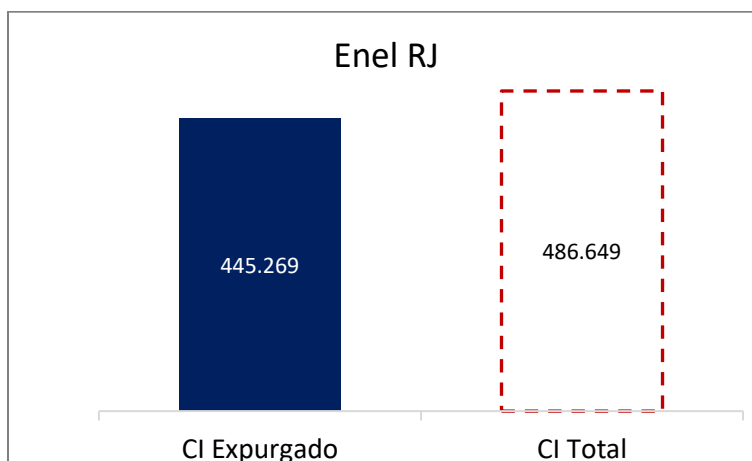
Em demanda da melhoria contínua da qualidade de energia, a Enel busca por novos conceitos tecnológicos capazes de fornecer maior autonomia e controle do seu sistema de distribuição. Um desses conceitos é o Smart Grid ou redes elétricas inteligentes. Este recurso apresenta uma análise com o objetivo de reduzir o tempo de interrupção de energia nos consumidores, otimizando os indicadores de continuidade, melhorando a confiabilidade do sistema e garantindo o

fornecimento para o maior número de clientes possível por meio da implantação de sistemas **Self-Healing** através de religadores telecomandados nas redes de média tensão. O conceito **Self Healing** possui a capacidade de detectar, isolar e se recompor automaticamente após a ocorrência de uma falta. Isto é possível devido aos agentes do sistema executarem ações pré-programadas de chaveamento com resposta imediata à falta ocorrida. Toda essa ação é realizada por métodos aplicados no sistema de microprocessamento para que todas as situações e soluções possíveis sejam avaliadas e aplicadas para a resolução rápida da problemática ocasionada pelas faltas.

4.2 Clientes afetados e impactos globais

Em análise ao número de clientes interrompidos – CI nas áreas afetadas da concessão da ENEL RJ, a figura abaixo apresenta a quantidade de clientes interrompidos totais e dos clientes expurgados pelo evento, evidenciando assim, atipicidade vivenciada entre os dias 01 e 09 de Fevereiro de 2024, intervalo este que, conforme laudo meteorológico emitido por empresa especializada, a referida concessão passou por um período de condições climáticas atípicas.

Figura 3 – CI Expurgado do evento x CI Total

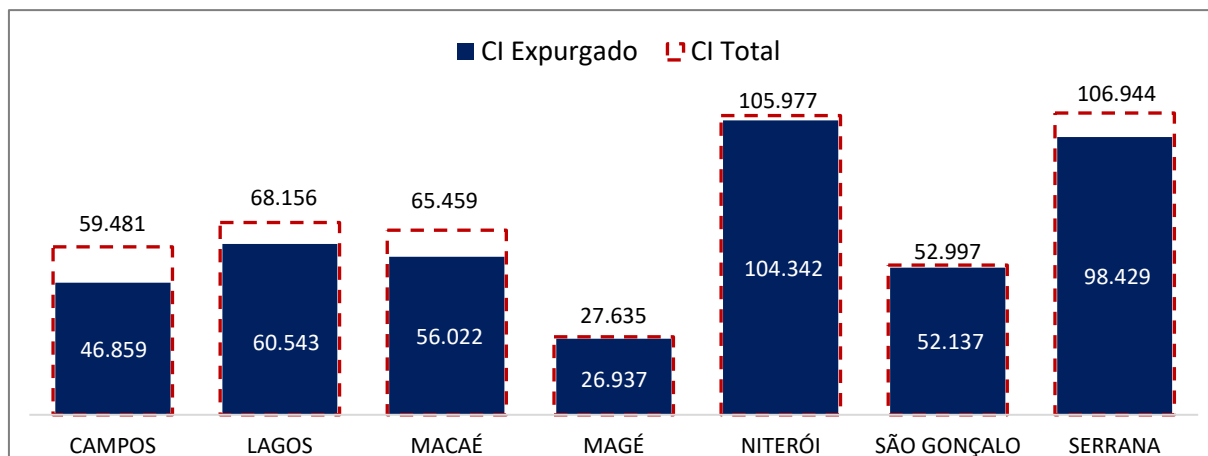


Na figura acima, a barra azul representa a quantidade de clientes interrompidos expurgada pelo evento e a barra em linha vermelha tracejada, a quantidade de clientes totais interrompidos simultaneamente no período do evento.

Observa-se que, o CI acumulado expurgado, resultante da somatória dos clientes interrompidos decorrente do evento, resultou em um montante de 445.269 (91% dos clientes interrompidos totais nesse período).

Na figura seguinte, é apresentado uma outra visão da quantidade de clientes interrompidos expurgada e total, segregada por Regional.

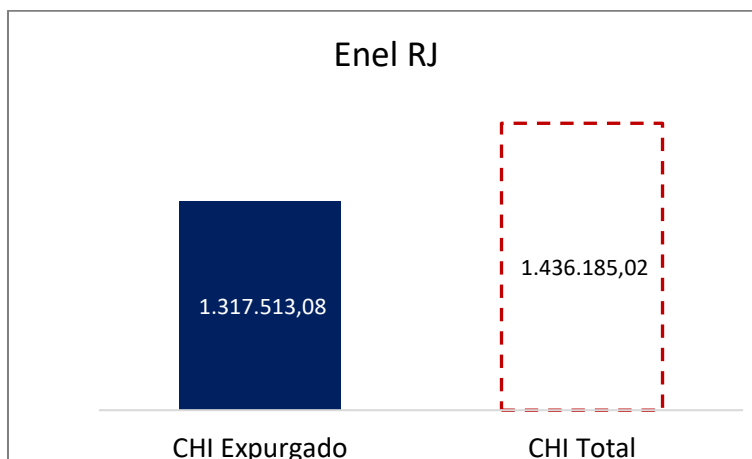
Figura 4 – CI Expurgado do evento x CI Total por Regional



As Regionais Niterói e Serrana foram as mais afetadas, representando 46% (202.771 clientes interrompidos) da quantidade de CI expurgada total no evento.

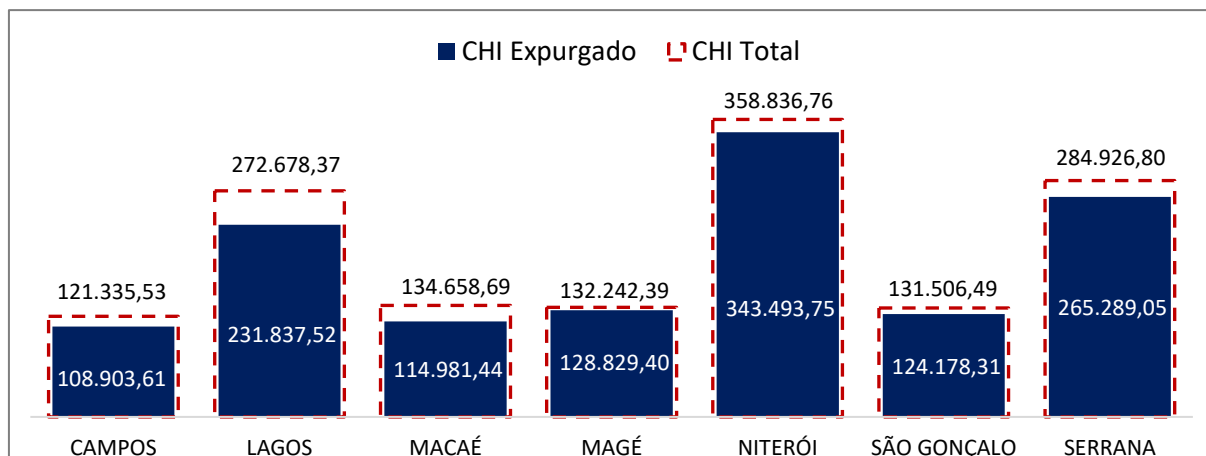
Em termos de Consumidor Hora Interrompido – CHI, a figura abaixo representa o impacto do evento. O CHI acumulado expurgado, resultante da somatória das interrupções decorrentes do evento, foi de 1.317.513,08 CHI (92% do CHI Total no período). A barra azul, representa a quantidade de consumidor hora interrompido expurgada e a barra em linha vermelha tracejada, a quantidade total de consumidor hora interrompido simultaneamente no período do evento.

Figura 5 – CHI Expurgado do evento x CHI Total



Na figura seguinte, são apresentados os valores expurgados e totais de Consumidor Hora Interrompido (CHI) durante o evento, segregado por Regional.

Figura 6 – CHI Expurgado do evento x CHI Total por Regional



As Regionais Niterói e Serrana foram as que sofreram os maiores impactos, representando 46% (608.782,79CHI) da quantidade de CHI expurgada total durante o evento.

4.3 Síntese das informações técnicas do evento

A tabela 9 apresenta uma síntese de informações relevantes a respeito do impacto do evento em tela e das interrupções decorrentes deste.

Tabela 9 – Síntese de informações gerais do evento

Relatório: ISE 04 - 02/2024 – RJ	Evento: ISE 04 - 02/2024 – RJ	Período:	Início (dd/mm/aaaa hh:mm:ss) 01/02/2024 05:00:00	Fim (dd/mm/aaa hh:mm:ss) 09/02/2024 22:59:59
ABRANGÊNCIA DO LAUDO METEOROLÓGICO PARA VERIFICAÇÃO DE EXPURGO DE SITUAÇÃO DE EMERGÊNCIA				
Regionais Campos, Lagos, Macaé, Magé, Niterói, São Gonçalo e Serrana				
ITEM	DESCRIÇÃO	VALOR	UNIDADE	
1	Tempo Médio de Preparação das equipes durante os dias de evento	780	min	
2	Tempo Médio de Deslocamento das equipes durante os dias de evento	31	min	
3	Tempo Médio de Execução das obras durante os dias de evento.	105	min	
4	Quantidade de municípios afetados durante o período do evento	56	-	
5	Quantidade de subestações afetadas durante o período do evento	103	-	
6	Data e hora do início da primeira interrupção com causas expurgáveis	01/02/2024 05:47	dd/mm/aaaa hh:mm	
7	Data e hora do término da última interrupção com causas expurgáveis	10/02/2024 02:44	dd/mm/aaaa hh:mm	
8	Soma dos CHI das interrupções associadas ao evento e causas expurgáveis	1.317.513,08	hora	
9	Número de unidades consumidoras atingidas (CI) com causas expurgáveis	445.269	-	
10	Média da duração das interrupções com causas expurgáveis (CHI/CI)	11,93	hora	
11	Duração da interrupção mais longa com causas expurgáveis	140,12	hora	

4.4 Relação de ocorrências emergenciais expurgáveis

No anexo I, estão relacionadas todas as ocorrências emergenciais expurgadas em decorrências do evento em tela.

5 Relato técnico sobre a intervenção realizada para restabelecimento

Em qualquer evento de situação de emergência, a rede de distribuição registra ocorrências emergenciais que podem estar associadas ao meio ambiente (não gerenciáveis) ou relacionadas à operação do sistema (gerenciáveis). Nesse sentido, é importante destacar que, em qualquer situação, a ENEL RJ despacha suas equipes de forma eficiente sem distinção da causa raiz, uma vez que o fato gerador somente é confirmado in loco, incluindo as ocorrências sem serviços executados (por exemplo, defeito interno), que podem atrasar o atendimento de ocorrências com desligamentos.

Assim, a fim de agilizar o reestabelecimento do serviço, além das equipes de atendimento de emergência, foram mobilizadas as equipes extras. Neste cenário, durante o período do evento, foram totalizados 2.374 atendimentos realizados por 1.917 equipes.

Assim, adiante serão apresentadas, com maior nível de detalhes, as ações adotadas pela distribuidora

5.1 Contingente de técnicos utilizados nos serviços

Dentro da gestão da empresa destaca-se que, 1.917 equipes trabalharam no atendimento de 2.973 ocorrências emergenciais iniciadas no período do evento. Sendo que para o atendimento de algumas ocorrências fez-se necessária a alocação de mais de uma equipe. As Tabelas abaixo ilustram a quantidade de equipes normais e extras utilizadas durante o evento.

Tabela 10 – Contingente técnico utilizado durante o evento.

DEPARTAMENTO	Atributo	01/02/2024	02/02/2024	04/02/2024	05/02/2024	06/02/2024	07/02/2024	08/02/2024	09/02/2024
CAMPOS	USUAL	60			61	58	60	61	
CAMPOS	ADICIONAL	2			2	2	3	8	
CAMPOS	TOTAL	62			63	60	63	69	
LAGOS	USUAL	33	33		33	33	33	33	33
LAGOS	ADICIONAL	17	26		29	23	20	34	20
LAGOS	TOTAL	50	59		62	56	53	67	53
MACAÉ	USUAL					49	49	49	49
MACAÉ	ADICIONAL					18	14	14	40
MACAÉ	TOTAL					67	63	63	89
MAGÉ	USUAL							39	39
MAGÉ	ADICIONAL							0	6
MAGÉ	TOTAL							39	45
NITERÓI	USUAL			40	40			40	
NITERÓI	ADICIONAL			5	53			13	
NITERÓI	TOTAL			45	93			53	
SERRANA	USUAL	33			33	33	33	33	33
SERRANA	ADICIONAL	37			46	50	58	52	52
SERRANA	TOTAL	70			79	83	91	85	85
SÃO GONÇALO	USUAL			34	45				42
SÃO GONÇALO	ADICIONAL			1	18				10
SÃO GONÇALO	TOTAL			35	63				52

5.2 Tempos médios de atendimento

Apresenta-se na tabela 11, informações a respeito dos tempos médios de atendimento das equipes de campo durante o evento, incluindo as ocorrências classificadas como situação de emergência.

Tabela - 11 – Tempos de atendimento registrados no período do evento.

DEPARTAMENTO	Atributo	01/02/2024	02/02/2024	04/02/2024	05/02/2024	06/02/2024	07/02/2024	08/02/2024	09/02/2024
CAMPOS	Tempo de Preparação (Min.)	274			294	281	392	290	
CAMPOS	Tempo de Deslocamento (Min.)	32			30	36	31	32	
CAMPOS	Tempo de Execução (Min.)	91			54	102	95	126	
LAGOS	Tempo de Preparação (Min.)	1567	1400		829	913	794	1213	1523
LAGOS	Tempo de Deslocamento (Min.)	27	27		29	27	28	30	30
LAGOS	Tempo de Execução (Min.)	119	101		87	115	100	89	84
MACAÉ	Tempo de Preparação (Min.)					472	433	510	674
MACAÉ	Tempo de Deslocamento (Min.)					35	34	39	32
MACAÉ	Tempo de Execução (Min.)					96	103	134	115
MAGÉ	Tempo de Preparação (Min.)							520	827
MAGÉ	Tempo de Deslocamento (Min.)							21	28
MAGÉ	Tempo de Execução (Min.)							112	79
NITERÓI	Tempo de Preparação (Min.)			953	760			594	
NITERÓI	Tempo de Deslocamento (Min.)			29	27			22	
NITERÓI	Tempo de Execução (Min.)			288	123			121	
SERRANA	Tempo de Preparação (Min.)	477			412	480	462	514	825
SERRANA	Tempo de Deslocamento (Min.)	35			36	34	32	38	35
SERRANA	Tempo de Execução (Min.)	65			77	130	49	197	138
SÃO GONÇALO	Tempo de Preparação (Min.)			813	1029				695
SÃO GONÇALO	Tempo de Deslocamento (Min.)			24	23				25
SÃO GONÇALO	Tempo de Execução (Min.)			105	98				81

Conforme mostrado nas tabelas acima, o aumento de ocorrências no período do evento também trouxe um aumento nas parcelas dos tempos médios de atendimento (preparo, deslocamento e execução). Note-se ainda que, a parcela mais impactada foi o tempo médio de preparo (TMP), em função da quantidade de ocorrências que ficaram em tempo de espera.

6 Evidências do evento

Seguem no subitem abaixo as matérias jornalísticas que evidenciam a severidade e abrangência do evento relatado.

6.1 Matérias jornalísticas

O DIA
RIO DE JANEIRO

Chuva forte causa estragos na Região Serrana e na Baixada

Defesa Civil acionou sirenes nos municípios de Petrópolis e Teresópolis
Publicado 08/02/2024 17:50 | Atualizado 08/02/2024 20:58

Rio - Uma chuva forte causou estragos e transtornos na tarde desta quinta-feira (8), na Região Serrana do Rio e na Baixada Fluminense. Teresópolis e Petrópolis sofrem com alagamentos e deslizamento, o que fez com as defesas civis municipais acionassem as sirenes em diferentes pontos das cidades. Na Baixada, foram registradas inundações em Nova Iguaçu e Magé. Não há registro de vítimas.

Rio no distrito de Santo Aleixo, em Magé, transbordou por causa do temporal

Brasil de Fato
Data: 08/02/2024

<https://odia.ig.com.br/rio-de-janeiro/2024/02/6789889-chuva-forte-causa-estragos-na-regiao-serrana-e-na-baixada.html>

BRASIL 61

PREVISÃO DO TEMPO: sexta-feira (9) com alerta para chuvas no Rio de Janeiro

O Instituto Nacional de Meteorologia (Inmet) alerta para perigo de chuvas fortes e ventos intensos no noroeste, norte, centro e sul fluminense, Baixadas e metropolitana do Rio de Janeiro, atingindo cidades como Cabo Frio, Cordeiro e Itaperuna.

Nesta sexta-feira (9), o dia começa encoberto em todo Rio de Janeiro, com pancadas de chuva e trovoadas isoladas no norte e noroeste fluminense.

Tempo.com
Data: 13/02/2024

<https://brasil61.com/n/previsao-do-tempo-sexta-feira-9-com-alerta-para-chuvas-no-rio-de-janeiro-ptsd243282>



Sirenes são acionadas em Petrópolis e Teresópolis após chuva forte

Pela classificação do Centro Estadual de Monitoramento e Alerta de Desastres Naturais (Cemaden-RJ), há risco muito alto de inundações e alagamentos no município de Itatiaia, e risco alto nos municípios de Petrópolis, Teresópolis, Guapimirim e Silva Jardim. Ainda de acordo com o Cemaden-RJ, é alto o risco de deslizamento de terra em Petrópolis e Itatiaia.



Sirenes são acionadas em Petrópolis e Teresópolis após chuva forte

CNN
Data: 08/02/2024

<https://www.cnnbrasil.com.br/nacional/sirenes-sao-acionadas-em-petropolis-e-teresopolis-apos-chuva-forte/>

REGISTRO POLO MAGÉ



Registro Polo Magé
Data: 08/02/2024



Registro Polo Magé
Data: 08/02/2024



Registro Polo Magé
Data: 08/02/2024



Registro Polo Magé
Data: 08/02/2024



Registro Polo Magé
Data: 08/02/2024



Registro Polo Magé
Data: 08/02/2024

Folha – Petrópolis – 08/02/24

Sob forte chuva, sirenes de alerta são acionadas em Petrópolis (RJ)

Ruas ficaram alagadas, e houve deslizamentos de terra; Defesa Civil diz ter registrado seis ocorrências sem gravidade



8 fev 2024 às 19h25



Forte chuva provocou acionamento de sirenes em Petrópolis, na região serrana do Rio de Janeiro, na tarde desta quinta (8) - RIO DE JANEIRO Uma forte [chuva](#) na tarde desta quinta-feira (8) fez acionar o sistema de sirenes de alerta de [Petrópolis](#), na região serrana do [Rio de Janeiro](#).

O mau tempo causou alagamentos e enchentes em diferentes pontos na cidade, e ao longo do dia as sirenes de alerta foram acionadas em três regiões da cidade. Elas tocaram no centro histórico e no primeiro e terceiro distritos do município.

De acordo com a Defesa Civil municipal, foram registradas seis ocorrências –sem gravidade e sem vítimas– por causa do temporal, de deslizamento de terra sobre imóveis e vias, queda de árvore e alagamento.

<https://www1.folha.uol.com.br/cotidiano/2024/02/sob-forte-chuva-sirenes-de-alerta-sao-acionadas-em-petropolis-rj.shtml>

CNNBrasil – Petrópolis e Teresópolis –
08/02/24

Sirenes são acionadas em Petrópolis e Teresópolis após chuva forte

Segundo o Cemaden-RJ, há risco alto de deslizamento de terra em Petrópolis e Itatiaia. Também pode haver inundações e alagamentos



Sirenes são acionadas em Petrópolis e Teresópolis após chuva forte

A forte chuva que caiu sobre a região serrana do estado do Rio de Janeiro nesta quinta-feira (8), provocou o acionamento das sirenes de alerta nos municípios de Petrópolis e Teresópolis.

Pela classificação do Centro Estadual de Monitoramento e Alerta de Desastres Naturais (Cemaden-RJ), há risco muito alto de inundações e alagamentos no município de Itatiaia, e risco alto nos municípios de Petrópolis, Teresópolis, Guapimirim e Silva Jardim. Ainda de acordo com o Cemaden-RJ, é alto o risco de deslizamento de terra em Petrópolis e Itatiaia.

<https://www.cnnbrasil.com.br/nacional/sirenes-sao-acionadas-em-petropolis-e-teresopolis-apos-chuva-forte/>

R7 – Petrópolis – 08/02/24

Minuto JR : Petrópolis (RJ) tem chuvas fortes e alagamentos, mas evita incidentes graves

Veja também: Família de guarda municipal morto na própria festa de aniversário será indenizada pelo governo

JR NA TV |
08/02/2024 - 20H22 (ATUALIZADO EM 01/04/2024 - 10H42)



O alarme de risco de inundação e deslizamento de terra voltou a tocar em Petrópolis, na região serrana do Rio de Janeiro. A Defesa Civil acionou o protocolo de emergência durante a tarde. A chuva forte alagou ruas, mas não houve incidentes mais graves. Veja também: Família de guarda municipal morto na própria festa de aniversário será indenizada pelo governo. PF realiza operação para combater organização suspeita de traficar metanol.

<https://noticias.r7.com/jr-na-tv/videos/minuto-jr-petropolis-rj-tem-chuvas-fortes-e-alagamentos-mas-evita-incidentes-graves-08022024/>

O Dia – Petrópolis – 09/02/24

Chuva forte em Petrópolis faz prefeitura acionar sirenes pelo segundo dia consecutivo

Apesar do aguaceiro, não houve registro de ocorrências graves

 O Dia
redacao@odia.com.br

Publicado 09/02/2024 18:59 | Atualizado 09/02/2024 19:14

Rio - A Defesa Civil de Petrópolis acionou o primeiro toque de sirenes por conta das chuvas moderadas a fortes que caíram na cidade entre o fim da tarde e o início da noite desta sexta-feira (9). É o segundo dia consecutivo que a prefeitura utiliza o toque de mobilização. Por volta das 18h15, o tempo estabilizou, formando um arco-íris no céu do município.

Apesar do aguaceiro, ainda não foi relatada a necessidade de pontos de apoio como **aconteceu nesta quinta-feira**. A Defesa Civil pede que a população fique atenta às novas atualizações.

<https://odia.ig.com.br/rio-de-janeiro/2024/02/6790680-chuva-forte-em-petropolis-faz-prefeitura-acionar-sirenes-pelo-segundo-dia-consecutivo.html>

REGISTRO POLO SERRANA

Petrópolis – Correas 01/02/24



Petrópolis – Itaipava 05/02/24



Petrópolis– Est da Saudade 05/02/24



REGISTRO POLO SERRANA

Petrópolis – Correas 06/02/24



Petrópolis – Posse 08/02/24



Petrópolis – Correas 09/02/24



Enfoco – Niterói – 04/02/24

Vídeo: chuva de granizo assusta moradores na Região Oceânica

Diversos bairros de Niterói foram atingidos pelas fortes chuvas

📅 Publicado 04 de fevereiro de 2024 às 19:45 h | Atualizado em 04/02/2024, 19:55 | Autor: Gabriel Villa Nova

Moradores de Piratininga e de Itaipu, na Região Oceânica de Niterói, ficaram surpresos ao se depararem com uma cena inusitada na tarde deste domingo (4): chuva de granizo. A cidade entrou em estágio de atenção com as fortes chuvas.

Através das redes sociais, moradores gravaram a situação. Apesar do susto, não houve registro de feridos.

Leia +: Niterói entra em estágio de atenção para chuva forte

Além da chuva de granizo, diversos bairros de Niterói, como Icaraí, Fonseca, Charitas, e Engenho do Mato, tiveram ruas e vias completamente alagadas.

Na Alameda São Boaventura, localizado no Fonseca, na Zona Norte da cidade, o rio que corta a via transbordou e ocasionou bolsões d'água, dificultando o trânsito no local.

<https://enfoco.com.br/noticias/cidades/niteroi/video-chuva-de-granizo-assusta-moradores-na-regiao-oceanica-104540?d=1>


Folha do Leste – Niterói – 04/02/24

A chuva cai, o drama vem: Niterói e SG estão sem luz

Neves e bairros da Região Oceânica estão sem energia desde as 18 horas

© 4 de fevereiro de 2024 □ 1

HAR



<https://folhadoleste.com.br/a-chuva-cai-o-drama-vem-niteroi-e-sg-estao-sem-luz/>

Enfoco – Niterói – 05/02/24

Carro fica pendurado em raiz de árvore após chuva em Niterói

Situação aconteceu em Camboinhas, na Região Oceânica

Publicado 05 de fevereiro de 2024 às 09:28 h | Atualizado em 05/02/2024, 10:55 | Autor: Tiago Souza

Um carro ficou pendurado pela raiz de uma árvore na Avenida Professor Florestan Fernandes, em Camboinhas, na Região Oceânica de Niterói, neste domingo (4), durante forte temporal que atingiu a cidade.

Ao todo, dois veículos que estavam estacionados em um terreno particular acabaram danificados. Uma tubulação de rede fluvial também ficou destruída pela força da água. Os carros são de moradores de um Apart Hotel.

<https://enfoco.com.br/noticias/cidades/niteroi/carro-fica-pendurado-em-raiz-de-arvore-apos-chuva-em-niteroi-104548?d=1>

A Tribuna – Niterói – 04/02/24

Árvore cai, interdita rua e deixa moradores sem luz em Niterói

O incidente aconteceu na noite do último domingo e ainda traz prejuízos aos residentes da região

Por: Redação | Data da Publicação: 05 de fevereiro de 2024

Uma árvore caiu e interditou a rua Maria Tanurê Amora, ao lado do posto Ipiranga da Estrada Francisco da Cruz Nunes, no Maravista, em Itaipu, Região Oceânica de Niterói. O caso aconteceu na noite deste domingo (4).

<https://atribunarj.com.br/materia/rvore-cai-interdita-rua-e-deixa-moradores-sem-luz-em-niteroi->

Enfoco – Niterói – 04/02/24

Árvore derruba muro após forte temporal em Niterói

Moradores do Sapê estão sem luz desde este domingo (4)

Publicado 05 de fevereiro de 2024 às 09:15 h | Atualizado em 05/02/2024, 10:56 | Autor: Tiago Souza



A intensa chuva que caiu na noite deste domingo (4) provocou danos em várias áreas de Niterói, na Região Metropolitana do Rio, devido aos alagamentos e quedas de árvores.

Na localidade do Sapê, uma árvore com cerca de 20 metros de altura cedeu, bloqueando o acesso a duas casas situadas na Estrada Washington Luiz, altura do número 599. Um muro foi destruído. Não houve feridos, apesar dos estragos.

<https://enfoco.com.br/noticias/cidades/niteroi/arvore-derruba-muro-apos-forte-temporal-em-niteroi-104547?d=1>

REGISTRO POLO NITERÓI


Rua Odrazil Lizardo
Camilo– 04/02/24




Caminho da Figueira, 595
Sapê – 04/02/24



Travessa nossa senhora do Amparo, 69
04/02/24



Rua Maria Tanure Amora – 04/02/24



REGISTRO POLO NITERÓI

Rua Porto Alegre, 91. Matapaca
04/02/24



PIN03 – CAMBOINHAS
05/02/24



PIN03 – CAMBOINHAS
05/02/24



REGISTRO POLO NITERÓI

PIN03 – CAMBOINHAS - 05/02/24



CAMBOINHAS - 05/02/24



PIN03 – CAMBOINHAS - 05/02/24



CAMBOINHAS - 05/02/24



05/02/24



REGISTRO POLO NITERÓI

Estrada Pacheco de Carvalho 05/02



Camboinhas 05/02

Rua Maria Tenure Amora Maravista
05/02



Santa Bárbara 05/02



Pendotiba - 05/02

REGISTRO POLO NITERÓI

Piratininga 05/02



Piratininga 05/02



Camboinhas 05/02



Rua Mathias Sandri Itacoatiara – 05/02

REGISTRO POLO NITERÓI



Camboinhas 05/02

UOL – São Gonçalo – 04/02/24

Chuva forte aciona sirenes em favelas, alaga ruas e para BRT no Rio

Igor Mello • Do UOL, no Rio

04/02/2024 19h05 • Atualizada em 04/02/2024 22h38



- **É alto o risco hidrológico no Rio, na Baixada Fluminense e na Região Metropolitana, segundo o Corpo de Bombeiros.** Há possibilidade de inundações e alagamentos no Rio de Janeiro, em São João de Meriti, Belford Roxo, Duque de Caxias, Niterói e São Gonçalo.

<https://noticias.uol.com.br/cotidiano/ultimas-noticias/2024/02/04/chuva-forte-aciona-sirenes-em-favelas-alaga-ruas-e-para-brt-no-rio.htm>

Folha do Leste – São Gonçalo – 04/02/24

A chuva cai, o drama vem: Niterói e SG estão sem luz

Neves e bairros da Região Oceânica estão sem energia desde as 18 horas

🕒 4 de fevereiro de 2024 🗨️ 1

Uma coisa é certa para quem mora em Niterói e em São Gonçalo. Se a chuva cai, o drama vem. Isso porque mais uma vez bairros de ambas as cidades estão sem luz neste domingo (4) por causa das fortes chuvas que caíram o dia inteiro em praticamente toda a Região Metropolitana.

De acordo com apuração da **Folha do Leste**, Neves, em São Gonçalo, e diversos pontos da Região Oceânica estão sem luz desde as 18 horas. Locais como Barreira, Lagoa, Maravista, Boa Esperança e Piratininga, partes do Engenho do Mato e Itaipu estão às escuras desde então.

<https://folhadoleste.com.br/a-chuva-cai-o-drama-vem-niteroi-e-sg-estao-sem-luz/>

O Dia – São Gonçalo – 04/02/24

Chuva forte atinge municípios do Grande Rio neste domingo

Nova Iguaçu e Belford Roxo seguem em alerta máximo, com iminência de transbordo do Rio Botas na localidade Parque Horizonte/Santa Eugenia/Jardim Esplanada

Rio - Municípios do Grande Rio registraram chuva forte desde o início da tarde deste domingo (4). Os núcleos de chuva mais intensos atuaram, principalmente, sobre a Baixada Fluminense, Zona Norte e Região Metropolitana. De acordo com o Instituto Nacional de Meteorologia (Inmet), Nova Iguaçu e Belford Roxo seguem em alerta máximo, com iminência de transbordo do Rio Botas na localidade Parque Horizonte/Santa Eugenia/Jardim Esplanada.

Niterói está em Estágio de Atenção por causa da previsão de núcleo forte de chuva na cidade. Houve registro de chuva moderada a forte, acompanhadas de raios e rajadas de vento moderado/forte por volta das 18h. Em São Gonçalo também houve registro de chuva muito forte em diversos bairros.

<https://odia.ig.com.br/rio-de-janeiro/2024/02/6787335-chuva-forte-atinge-municipios-do-grande-rio-neste-domingo.html>


Chuva forte causa pontos de alagamento no Grande Rio; na capital, sirenes foram acionadas



O Globo
Data: 04/02/2024

<https://oglobo.globo.com/rio/noticia/2024/02/04/chove-forte-no-grande-rio-inea-alerta-para-alagamentos-em-nova-iguacu-e-belford-roxo-na-baixada.ghtml>

REGISTRO POLO SÃO GONÇALO



Registro Polo São Gonçalo
Arsenal
Data: 04/02/2024

REGISTRO POLO SÃO GONÇALO



Registro Polo São Gonçalo
Guaxindiba
Data: 09/02/2024

REGIÃO DOS LAGOS



VÍDEO: Chuva de granizo atinge Araruama e moradores registram tamanho das pedras de gelo

Fenômeno durou poucos minutos na tarde desta segunda-feira (5). Não houve ocorrências registradas pela Defesa Civil.

Por Ariane Marques, g1 — Araruama
05/02/2024 20h05 · Atualizado há 2 meses

<https://g1.globo.com/rj/regiao-dos-lagos/noticia/2024/02/05/video-chuva-de-granizo-atinge-araruama-e-moradores-registram-tamanho-das-pedras-de-gelo.ghtml>

REGISTRO POLO LAGOS

Cabo Frio – 01/02/24



Cabo Frio – 02/02/24



Cabo Frio – 02/02/24



Cabo Frio – 02/02/24



Cabo Frio – 06/02/24



Cabo Frio – 06/02/24



REGISTRO POLO LAGOS



Campos tem previsão de chuva, na tarde desta quarta, e leve queda de temperatura

Até sábado, a previsão é de céu com muitas nuvens com pancadas de chuva e trovoadas isoladas

GERAL POR REDAÇÃO 6 DE MARÇO DE 2024 - 10h27



Foto: Josh

O Instituto Nacional de Meteorologia emitiu um alerta laranja de perigo de chuvas intensas para Campos e região nesta quarta-feira (6). O alerta iniciou-se às 09:30 e tem previsão de chuva entre 30 e 60 mm/h ou 50 e 100 mm/dia, com ventos intensos (60-100 km/h). De acordo com o órgão, há risco de corte de energia elétrica, queda de galhos de árvores, alagamentos e de descargas elétricas.

O Instituto recomenda que, em caso de rajadas de vento, a população não se abrigue debaixo de árvores, pois há

risco de queda e descargas elétricas e não estacione veículos próximos a torres de transmissão e placas de propaganda. "Se possível, desligue aparelhos elétricos e quadro geral de energia. Obtenha mais informações junto à Defesa Civil (telefone 199) e ao Corpo de Bombeiros (telefone 193)", completou.

Até sábado (9), a previsão é de céu com muitas nuvens com pancadas de chuva e trovoadas isoladas. Nessa quarta, a máxima é para 30°C, na quinta cai para 28°C. Na sexta, a temperatura volta a subir e máxima fica em 32°C.

<https://3news.com/2024/03/06/chuva-em-campos-na-tarde-desta-quarta-causa-leve-queda-de-temperatura/>

REGISTRO POLO CAMPOS

BA02735968 – 08/02/2024



0022248139 – 08/02/2024



ALERTA DEFESA CIVIL

Previsão de chuvas intensas na região serrana está mantida nesta sexta-feira (09/02/2024).

Emergências 24h - Defesa Civil
WhatsApp: 22 99103.4275

199

Macaé
PREFEITURA

Secretaria Adjunta | DEFESA CIVIL

<https://www.macaee.rj.gov.br/noticias/leitura/noticia/defesa-civil-alerta-para-chuvas-e-ventos-intensos-na-serra>

REGISTRO POLO MACAÉ

Macuca –06/02/24
BA02734470



Aldeia velha 07/02/24
DT22223377



Estrada do Quilombo 08/02/24
22249095



Estrada do Frade 09/02/24
DT22260539



7 ANEXOS

ANEXO I - Relação de ocorrências emergências expurgáveis

Tabela 12 – Tabela Resumo do evento.

Relatório: ISE 04 - 02/2024 – RJ	Evento: ISE 04 - 02/2024 – RJ	Período:	Início (dd/mm/aaa a hh:mm:ss) 01/02/2024 05:00:00	Fim (dd/mm/aaaa hh:mm:ss) 09/02/2024 22:59:59
ABRANGÊNCIA DO LAUDO METEOROLÓGICO				
Regionais Campos, Lagos, Macaé, Magé, Niterói, São Gonçalo e Serrana				

Segue abaixo a tabela resumo relativo às interrupções expurgadas por Situação de Emergência para o período do evento supracitado, bem como o limite de CHI da Distribuidora.

Tabela 13 – Tabela Resumo das interrupções versus limite CHI.

RESUMO			
TOTAL DE INTERRUPÇÕES	TOTAL CHI	TOTAL CI	LIMITE CHI
3.687	1.317.513,08	445.269	462.958,70

Segue ainda a relação, na íntegra, a lista de interrupções com o devido detalhamento das informações.

Tabela 14 – Detalhamento das Interrupções Expurgadas.

Item	Agente	Mês Competência	Ano Competência	Código Conjunto	Alimentador	Subestação	Número Ordem Interrupção	Cod Tipo Interrupção	Cod Motivo Expurgo	Data Hora Inicio Interrupção	Data Hora Resiliabilização	Fato Gerador	Nível Tensão	Qtd Consumidores Atingidas	Num Consumidores Conjunto	CHI
1	383	2	2024	13034	DIC14	DIC	8A02717162	1	3	01/02/2024 05:47:00	01/02/2024 05:59:37	Interna-Não programada-Meio ambiente-Vento	15000	12366	88766	2600,30
2	383	2	2024	13078	SCLO2	SCL	0022189875	1	3	01/02/2024 05:52:50	01/02/2024 10:32:00	Interna-Não programada-Meio ambiente-Vento	220	1	11255	4,50
3	383	2	2024	13034	DIC14	DIC	8A02717162	1	3	01/02/2024 05:59:05	01/02/2024 06:40:07	Interna-Não programada-Meio ambiente-Vento	15000	44	88766	30,09
4	383	2	2024	13034	DIC08	DIC	0022189965	1	3	01/02/2024 06:19:56	01/02/2024 12:31:04	Interna-Não programada-Meio ambiente-Vento	220	1	88766	6,19
5	383	2	2024	17185	CE004	CED	0022189985	1	3	01/02/2024 06:22:30	03/02/2024 21:09:00	Interna-Não programada-Meio ambiente-Vento	220	4	40097	251,10
6	383	2	2024	13094	VIND0	VIN	0022189991	1	3	01/02/2024 06:23:26	01/02/2024 12:22:00	Interna-Não programada-Meio ambiente-Vento	15000	17	28781	101,59
7	383	2	2024	13034	DIC05	DIC	0022189997	1	3	01/02/2024 06:24:29	01/02/2024 09:33:21	Interna-Não programada-Meio ambiente-Vento	220	55	88766	173,13
8	383	2	2024	17185	SPA05	SPA	0022190121	1	3	01/02/2024 06:44:58	01/02/2024 12:30:00	Interna-Não programada-Meio ambiente-Vento	15000	26	40097	149,51
9	383	2	2024	16395	ARL04	ARL	0022190257	1	3	01/02/2024 07:06:21	01/02/2024 09:50:00	Interna-Não programada-Meio ambiente-Arvore ou Vegetacao	15000	5	22178	13,64
10	383	2	2024	13069	BCL02	BCL	0022190267	1	3	01/02/2024 07:07:35	01/02/2024 09:06:40	Interna-Não programada-Meio ambiente-Vento	220	1	25919	1,98
11	383	2	2024	13090	TER06	TER	0022190305	1	3	01/02/2024 07:12:09	01/02/2024 11:40:00	Interna-Não programada-Meio ambiente-Descarga Atmosferica	15000	33	41338	147,32
12	383	2	2024	13038	GOI03	GOI	0022190331	1	3	01/02/2024 07:15:38	01/02/2024 14:00:00	Interna-Não programada-Meio ambiente-Vento	220	5	24020	33,70
13	383	2	2024	13090	PNV04	PNV	0022190341	1	3	01/02/2024 07:17:16	01/02/2024 19:10:00	Interna-Não programada-Meio ambiente-Arvore ou Vegetacao	15000	96	41338	1140,37
14	383	2	2024	13084	SAB02	SAB	0022190371	1	3	01/02/2024 07:18:48	01/02/2024 10:32:00	Interna-Não programada-Meio ambiente-Vento	15000	4	20543	12,88
15	383	2	2024	13094	VAS01	VAS	0022190465	1	3	01/02/2024 07:32:10	01/02/2024 08:55:00	Interna-Não programada-Meio ambiente-Vento	15000	8	28781	11,04
16	383	2	2024	13094	VAS01	VAS	0022190465	1	3	01/02/2024 07:32:10	01/02/2024 09:17:00	Interna-Não programada-Meio ambiente-Vento	15000	2	28781	3,49
17	383	2	2024	13094	VIND0	VIN	0022190465	1	3	01/02/2024 07:32:10	01/02/2024 08:55:00	Interna-Não programada-Meio ambiente-Vento	15000	22	28781	30,37
18	383	2	2024	13034	DIC05	DIC	0022190481	1	3	01/02/2024 07:35:48	01/02/2024 10:08:09	Interna-Não programada-Meio ambiente-Vento	220	3	88766	7,62
19	383	2	2024	13043	IGB03	IGB	0022190493	1	3	01/02/2024 07:38:16	01/02/2024 09:26:50	Interna-Não programada-Meio ambiente-Vento	15000	317	26386	573,59
20	383	2	2024	13084	SAB02	SAB	0022190543	1	3	01/02/2024 07:45:08	01/02/2024 09:50:01	Interna-Não programada-Meio ambiente-Vento	220	1	20543	2,08
21	383	2	2024	13022	BAX05	BAX	0022190603	1	3	01/02/2024 07:51:54	01/02/2024 13:30:00	Interna-Não programada-Meio ambiente-Arvore ou Vegetacao	15000	24	54360	135,24
22	383	2	2024	13049	ITA03	ITA	0022190625	1	3	01/02/2024 07:55:03	01/02/2024 15:20:00	Interna-Não programada-Meio ambiente-Arvore ou Vegetacao	15000	227	39464	1683,39
23	383	2	2024	13094	VIND0	VIN	0022190683	1	3	01/02/2024 08:05:42	01/02/2024 10:55:38	Interna-Não programada-Meio ambiente-Arvore ou Vegetacao	15000	4	28781	11,33
24	383	2	2024	13069	CAE01	CAE	0022190693	1	3	01/02/2024 08:07:00	01/02/2024 10:21:38	Interna-Não programada-Meio ambiente-Vento	220	1	25919	2,48
25	383	2	2024	13052	ITR07	ITR	0022190705	1	3	01/02/2024 08:07:42	01/02/2024 11:00:00	Interna-Não programada-Meio ambiente-Vento	220	6	53703	17,23
26	383	2	2024	13094	VAS01	VAS	0022190799	1	3	01/02/2024 08:16:59	01/02/2024 12:23:35	Interna-Não programada-Meio ambiente-Vento	220	1	28781	4,11
27	383	2	2024	13069	POT02	POT	0022190943	1	3	01/02/2024 08:28:19	01/02/2024 13:49:33	Interna-Não programada-Meio ambiente-Vento	220	1	25919	5,35
28	383	2	2024	13049	ITA03	ITA	0022190965	1	3	01/02/2024 08:30:00	01/02/2024 16:40:00	Interna-Não programada-Meio ambiente-Vento	220	3	39464	24,50
29	383	2	2024	13061	NAT05	NAT	0022190981	1	3	01/02/2024 08:33:00	01/02/2024 17:21:52	Interna-Não programada-Meio ambiente-Vento	220	2	22533	17,63
30	383	2	2024	13034	DIC08	DIC	0022191057	1	3	01/02/2024 08:42:54	01/02/2024 18:17:13	Interna-Não programada-Meio ambiente-Vento	220	1	88766	9,57
31	383	2	2024	17186	MOB03	MOB	0022191069	1	3	01/02/2024 08:45:37	01/02/2024 12:49:00	Interna-Não programada-Meio ambiente-Vento	220	1	40755	4,06
32	383	2	2024	13061	NAT03	NAT	0022191073	1	3	01/02/2024 08:45:41	01/02/2024 14:00:39	Interna-Não programada-Meio ambiente-Vento	220	1	22533	5,25
33	383	2	2024	13090	TER04	TER	0022191081	1	3	01/02/2024 08:46:12	01/02/2024 16:20:00	Interna-Não programada-Meio ambiente-Arvore ou Vegetacao	220	19	41338	143,70
34	383	2	2024	13088	TAM09	TAM	0022191089	1	3	01/02/2024 08:47:12	03/02/2024 02:20:00	Interna-Não programada-Meio ambiente-Vento	220	69	47103	2866,72
35	383	2	2024	13022	BAX10	BAX	0022191183	1	3	01/02/2024 08:57:15	02/02/2024 11:49:00	Interna-Não programada-Meio ambiente-Vento	220	1	54360	26,86
36	383	2	2024	13017	ARA01	ARA	0022191229	1	3	01/02/2024 09:02:00	02/02/2024 22:50:00	Interna-Não programada-Meio ambiente-Vento	220	1	28110	37,80
37	383	2	2024	13043	IGB03	IGB	0022191247	1	3	01/02/2024 09:04:04	02/02/2024 04:45:00	Interna-Não programada-Meio ambiente-Vento	220	6	26386	118,09
38	383	2	2024	13069	POT02	POT	0022191341	1	3	01/02/2024 09:14:18	02/02/2024 04:06:00	Interna-Não programada-Meio ambiente-Vento	220	1	25919	18,86
39	383	2	2024	13047	CSSEC02	SEC	0022191355	1	3	01/02/2024 09:14:58	01/02/2024 18:40:00	Interna-Não programada-Meio ambiente-Vento	220	4	22861	37,67
40	383	2	2024	17186	MOB02	MOB	0022191383	1	3	01/02/2024 09:17:54	02/02/2024 04:23:00	Interna-Não programada-Meio ambiente-Vento	220	1	40755	19,08
41	383	2	2024	13047	CSSEC02	SEC	0022191423	1	3	01/02/2024 09:20:18	01/02/2024 19:38:00	Interna-Não programada-Meio ambiente-Vento	220	1	22861	10,30
42	383	2	2024	13087	SIA02	SIA	0022204843	1	3	01/02/2024 09:21:05	04/02/2024 18:29:00	Interna-Não programada-Meio ambiente-Vento	15000	12	16829	973,58
43	383	2	2024	13071	POC04	POC	0022191439	1	3	01/02/2024 09:21:33	02/02/2024 10:30:00	Interna-Não programada-Meio ambiente-Vento	220	1	66299	25,14
44	383	2	2024	13022	BAX08	BAX	0022191449	1	3	01/02/2024 09:22:09	02/02/2024 12:52:00	Interna-Não programada-Meio ambiente-Descarga Atmosferica	220	1	54360	27,50
45	383	2	2024	13061	NAT01	NAT	0022191451	1	3	01/02/2024 09:22:26	02/02/2024 00:13:32	Interna-Não programada-Meio ambiente-Vento	220	1	22533	14,85
46	383	2	2024	13088	TAM05	TAM	0022191571	1	3	01/02/2024 09:33:27	01/02/2024 13:12:00	Interna-Não programada-Meio ambiente-Descarga Atmosferica	220	7	47103	25,50
47	383	2	2024	13069	POT05	POT	0022191597	1	3	01/02/2024 09:35:31	01/02/2024 16:36:22	Interna-Não programada-Meio ambiente-Vento	220	3	25919	21,04
48	383	2	2024	13090	TER06	TER	0022190305	1	3	01/02/2024 09:37:00	01/02/2024 11:40:00	Interna-Não programada-Meio ambiente-Descarga Atmosferica	15000	2	41338	4,10
49	383	2	2024	13094	VAS02	VAS	0022191613	1	3	01/02/2024 09:37:18	01/02/2024 11:01:17	Interna-Não programada-Meio ambiente-Vento	220	1	28781	1,40
50	383	2	2024	13052	ITR07	ITR	0022191615	1	3	01/02/2024 09:37:23	01/02/2024 12:06:18	Interna-Não programada-Meio ambiente-Vento	220	1	53703	2,48
51	383	2	2024	13075	RDC03	RDC	0022191635	1	3	01/02/2024 09:39:38	01/02/2024 12:35:00	Interna-Não programada-Meio ambiente-Arvore ou Vegetacao	15000	33	21113	96,45
52	383	2	2024	13090	TER05	TER	0022191677	1	3	01/02/2024 09:44:18	01/02/2024 19:59:00	Interna-Não programada-Meio ambiente-Arvore ou Vegetacao	220	70	41338	717,15
53	383	2	2024	13048	ITL03	ITL	0022191745	1	3	01/02/2024 09:50:16	01/02/2024 11:10:00	Interna-Não programada-Meio ambiente-Vento	15000	42	10644	55,81
54	383	2	2024	13092	URU01	URU	0022191765	1	3	01/02/2024 09:51:43	01/02/2024 15:12:00	Interna-Não programada-Meio ambiente-Vento	220	1	10013	5,34
55	383	2	2024	13075	RDC02	RDC	0022191827	1	3	01/02/2024 09:55:54	02/02/2024 09:53:00	Interna-Não programada-Meio ambiente-Vento	220	2	21113	47,90
56	383	2	2024	13038	GOI02	GOI	0022191831	1	3	01/02/2024 09:56:12	01/02/2024 12:13:45	Interna-Não programada-Meio ambiente-Vento	220	3	24020	6,88
57	383	2	2024	13088	TAM10	TAM	0022191833	1	3	01/02/2024 09:56:23	03/02/2024 01:30:00	Interna-Não programada-Meio ambiente-Vento	220	1	47103	39,56
58	383	2	2024	13047	ITP03	ITP	0022191837	1	3	01/02/2024 09:56:53	01/02/2024 23:05:00	Interna-Não programada-Meio ambiente-Vento	220	1	22861	13,14
59	383	2	2024	17185	SPA01	SPA	0022191937	1	3	01/02/2024 10:05:47	06/02/2024 10:50:00	Interna-Não programada-Meio ambiente-Vento	220	1	40097	120,74
60	383	2	2024	13034	DIC05	DIC	0022191959	1	3	01/02/2024 10:07:37	02/02/2024 10:50:19	Interna-Não programada-Meio ambiente-Vento	220	1	88766	24,71
61	383	2	2024	13017	ARA06	ARA	0022191969	1	3	01/02/2024 10:08:42	02/02/2024 12:23:00	Interna-Não programada-Meio ambiente-Vento	220	1	28110	26,24
62	383	2	2024	17185	SPA03	SPA	0022191981	1	3	01/02/2024 10:10:47	02/02/2024 10:00:00	Interna-Não programada-Meio ambiente-Vento	220	2	40097	47,64
63	383	2	2024	13049	ITA03	ITA	0022192907	1	3	01/02/2024 10:18:00	01/02/2024 19:43:00	Interna-Não programada-Meio ambiente-Arvore ou Vegetacao	220	51	39464	480,25
64	383	2	2024	17185	SPA03	SPA	0022192085	1	3	01/02/2024 10:18:06	01/02/2024 14:05:00	Interna-Não programada-Meio ambiente-Vento	220	1	40097	3,78
6																

Item	Agente	Mês_Competência	Ano_Competência	Código Conjunto	Alimentador	Subestação	Número Ordem Interrupção	Cód Tipo Interrupção	Cód Motivo Expurgo	Data Hora Início Interrupção	Data Hora Restauração	Fato Gerador	Nível Tensão	Qtd Consumidores Atingidas	Núm Consumidores Conjunto	CHI
94	383	2	2024	13071	POC07	POC	0022193067	1	3	01/02/2024 11:38:38	04/02/2024 04:50:00	Interna-Não programada-Meio ambiente-Vento	220	2	66299	130,38
95	383	2	2024	13075	RDC04	RDC	0022193073	1	3	01/02/2024 11:38:55	02/02/2024 02:52:00	Interna-Não programada-Meio ambiente-Vento	220	16	21113	243,49
96	383	2	2024	13071	POC02	POC	0022193127	1	3	01/02/2024 11:44:09	02/02/2024 01:45:00	Interna-Não programada-Meio ambiente-Vento	220	4	66299	56,06
97	383	2	2024	13043	IGB01	IGB	0022193211	1	3	01/02/2024 11:54:57	01/02/2024 15:24:00	Interna-Não programada-Meio ambiente-Vento	15000	50	26386	174,21
98	383	2	2024	13035	EAR01	EAR	0022193223	1	3	01/02/2024 11:56:12	03/02/2024 22:21:00	Interna-Não programada-Meio ambiente-Vento	220	1	38177	58,23
99	383	2	2024	13071	POC06	POC	0022193265	1	3	01/02/2024 12:01:23	01/02/2024 13:36:00	Interna-Não programada-Meio ambiente-Vento	220	3	66299	4,73
100	383	2	2024	13071	POC03	POC	0022193857	1	3	01/02/2024 12:02:07	04/02/2024 09:00:00	Interna-Não programada-Meio ambiente-Vento	220	18	66299	1241,36
101	383	2	2024	13069	POT03	POT	0022193325	1	3	01/02/2024 12:07:26	01/02/2024 18:23:00	Interna-Não programada-Meio ambiente-Vento	220	1	25919	6,26
102	383	2	2024	13028	CAFO1	CAF	8A02717562	1	3	01/02/2024 12:07:51	01/02/2024 14:11:00	Interna-Não programada-Meio ambiente-Vento	15000	290	53744	595,22
103	383	2	2024	13022	BAX09	BAX	0022193401	1	3	01/02/2024 12:14:00	04/02/2024 09:20:00	Interna-Não programada-Meio ambiente-Vento	220	3	54360	207,30
104	383	2	2024	13094	VAS02	VAS	0022193471	1	3	01/02/2024 12:23:31	01/02/2024 13:50:00	Interna-Não programada-Meio ambiente-Vento	15000	3	28781	4,32
105	383	2	2024	13088	TAM02	TAM	0022193533	1	3	01/02/2024 12:31:00	02/02/2024 15:40:00	Interna-Não programada-Meio ambiente-Vento	220	1	47103	27,15
106	383	2	2024	13078	SCLO4	SCL	0022193551	1	3	01/02/2024 12:33:24	01/02/2024 15:14:55	Interna-Não programada-Meio ambiente-Vento	220	3	11255	8,08
107	383	2	2024	13090	PNW01	PNV	8A02717510	1	3	01/02/2024 12:46:00	01/02/2024 21:00:00	Interna-Não programada-Meio ambiente-Vento	15000	180	41338	1482,00
108	383	2	2024	13069	POT01	POT	0022193667	1	3	01/02/2024 12:47:00	01/02/2024 17:28:37	Interna-Não programada-Meio ambiente-Vento	220	2	25919	9,39
109	383	2	2024	16395	ARLD4	ARL	8A02717406	1	3	01/02/2024 12:48:56	01/02/2024 13:21:31	Interna-Não programada-Meio ambiente-Arvore ou Vegetacao	15000	228	22178	123,82
110	383	2	2024	13069	BCL01	BCL	0022193689	1	3	01/02/2024 12:49:32	01/02/2024 17:42:01	Interna-Não programada-Meio ambiente-Vento	220	1	25919	4,87
111	383	2	2024	13024	CQTO4	CQT	0022193697	1	3	01/02/2024 12:50:09	02/02/2024 15:00:00	Interna-Não programada-Meio ambiente-Arvore ou Vegetacao	15000	1	6495	26,16
112	383	2	2024	13025	BGN06	BGN	0022193701	1	3	01/02/2024 12:51:02	01/02/2024 16:57:56	Interna-Não programada-Meio ambiente-Vento	220	1	29330	4,12
113	383	2	2024	13092	URU02	URU	0022193717	1	3	01/02/2024 12:52:47	01/02/2024 13:30:00	Interna-Não programada-Meio ambiente-Vento	220	1	10013	0,62
114	383	2	2024	13084	AQU112	AQU	0022193719	1	3	01/02/2024 12:52:59	01/02/2024 15:43:42	Interna-Não programada-Meio ambiente-Vento	220	1	20543	2,85
115	383	2	2024	13087	SIAD1	SIA	0022193735	1	3	01/02/2024 12:55:01	04/02/2024 05:10:00	Interna-Não programada-Meio ambiente-Vento	220	1	16829	64,25
116	383	2	2024	13088	TAM06	TAM	0022193753	1	3	01/02/2024 12:58:00	01/02/2024 20:18:00	Interna-Não programada-Meio ambiente-Vento	220	1	47103	7,33
117	383	2	2024	13071	POC02	POC	8A02717602	1	3	01/02/2024 12:59:00	01/02/2024 15:07:18	Interna-Não programada-Meio ambiente-Vento	15000	1982	66299	4238,18
118	383	2	2024	13071	POC02	POC	8A02717602	1	3	01/02/2024 12:59:00	01/02/2024 15:08:30	Interna-Não programada-Meio ambiente-Vento	15000	1933	66299	4172,06
119	383	2	2024	13071	POC06	POC	8A02717602	1	3	01/02/2024 12:59:00	01/02/2024 15:07:18	Interna-Não programada-Meio ambiente-Vento	15000	1037	66299	2217,45
120	383	2	2024	17185	CED04	CED	0022193775	1	3	01/02/2024 12:59:45	04/02/2024 13:45:00	Interna-Não programada-Meio ambiente-Vento	220	1	40097	72,75
121	383	2	2024	13075	RDC02	RDC	0022193815	1	3	01/02/2024 13:03:56	01/02/2024 15:03:00	Interna-Não programada-Meio ambiente-Arvore ou Vegetacao	15000	3	21113	5,95
122	383	2	2024	13091	TRB05	TRB	0022193825	1	3	01/02/2024 13:05:10	02/02/2024 03:35:00	Interna-Não programada-Meio ambiente-Vento	220	1	55277	14,50
123	383	2	2024	17185	SPA05	SPA	0022193859	1	3	01/02/2024 13:10:24	03/02/2024 09:24:00	Interna-Não programada-Meio ambiente-Vento	220	13	40097	574,95
124	383	2	2024	17185	CED04	CED	0022193877	1	3	01/02/2024 13:12:12	04/02/2024 03:38:00	Interna-Não programada-Meio ambiente-Vento	220	83	40097	5181,69
125	383	2	2024	13071	POC04	POC	8A02717442	1	3	01/02/2024 13:12:24	01/02/2024 15:04:54	Interna-Não programada-Meio ambiente-Vento	15000	256	66299	480,00
126	383	2	2024	13071	POC06	POC	8A02717442	1	3	01/02/2024 13:12:24	01/02/2024 15:04:54	Interna-Não programada-Meio ambiente-Vento	15000	7512	66299	14085,00
127	383	2	2024	13094	VAS02	VAS	0022193907	1	3	01/02/2024 13:15:20	01/02/2024 15:35:00	Interna-Não programada-Meio ambiente-Vento	220	1	28781	1,99
128	383	2	2024	13064	PAL03	PAL	8A02717612	1	3	01/02/2024 13:17:03	01/02/2024 14:57:12	Interna-Não programada-Meio ambiente-Vento	15000	802	39936	1338,67
129	383	2	2024	13071	POC03	POC	0022023641	1	3	01/02/2024 13:18:58	03/02/2024 05:45:00	Interna-Não programada-Meio ambiente-Vento	220	6	66299	242,60
130	383	2	2024	13052	ITR08	ITR	0022193591	1	3	01/02/2024 13:21:21	01/02/2024 14:45:00	Interna-Não programada-Meio ambiente-Vento	220	2	53703	2,79
131	383	2	2024	17186	MOB03	MOB	0022193995	1	3	01/02/2024 13:24:44	01/02/2024 14:57:00	Interna-Não programada-Meio ambiente-Vento	15000	44	40755	67,66
132	383	2	2024	17185	CED04	CED	0022194005	1	3	01/02/2024 13:25:40	04/02/2024 00:02:00	Interna-Não programada-Meio ambiente-Arvore ou Vegetacao	15000	7	40097	410,24
133	383	2	2024	13043	IGB03	IGB	0022194029	1	3	01/02/2024 13:28:56	01/02/2024 19:00:46	Interna-Não programada-Meio ambiente-Vento	220	2	26386	11,06
134	383	2	2024	16395	ARL01	ARL	8A02717658	1	3	01/02/2024 13:41:46	01/02/2024 16:01:10	Interna-Não programada-Meio ambiente-Vento	15000	151	22178	350,82
135	383	2	2024	16395	ARL01	ARL	8A02717658	1	3	01/02/2024 13:41:46	01/02/2024 17:39:50	Interna-Não programada-Meio ambiente-Vento	15000	78	22178	309,49
136	383	2	2024	16395	ARL01	ARL	8A02717658	1	3	01/02/2024 13:41:46	01/02/2024 19:14:00	Interna-Não programada-Meio ambiente-Vento	15000	20	22178	110,74
137	383	2	2024	13048	ITL01	ITL	0022194133	1	3	01/02/2024 13:42:02	02/02/2024 03:03:23	Interna-Não programada-Meio ambiente-Vento	220	1	10644	13,36
138	383	2	2024	13017	ARA02	ARA	0022194145	1	3	01/02/2024 13:43:00	02/02/2024 21:20:00	Interna-Não programada-Meio ambiente-Vento	220	2	28110	63,23
139	383	2	2024	13075	RDC04	RDC	0022194155	1	3	01/02/2024 13:43:50	01/02/2024 21:42:00	Interna-Não programada-Meio ambiente-Vento	220	1	21113	7,97
140	383	2	2024	17186	MOB01	MOB	0022194247	1	3	01/02/2024 13:53:23	02/02/2024 02:00:00	Interna-Não programada-Meio ambiente-Vento	220	4	40755	48,44
141	383	2	2024	13090	TER01	TER	0022194313	1	3	01/02/2024 14:02:08	02/02/2024 02:30:00	Interna-Não programada-Meio ambiente-Vento	220	1	41338	12,46
142	383	2	2024	13047	CSSEC02	SEC	0022194327	1	3	01/02/2024 14:03:28	02/02/2024 05:50:00	Interna-Não programada-Meio ambiente-Descarga Atmosferica	220	2	22861	21,55
143	383	2	2024	17186	MOB03	MOB	0022194329	1	3	01/02/2024 14:03:29	01/02/2024 16:45:00	Interna-Não programada-Meio ambiente-Vento	220	3	40755	8,08
144	383	2	2024	13040	GUA01	GUA	0022194367	1	3	01/02/2024 14:08:55	01/02/2024 15:42:59	Interna-Não programada-Meio ambiente-Vento	220	1	27203	1,57
145	383	2	2024	13052	ITR04	ITR	0022194419	1	3	01/02/2024 14:15:47	01/02/2024 15:55:29	Interna-Não programada-Meio ambiente-Vento	220	3	53703	4,98
146	383	2	2024	13071	POC02	POC	8A02717602	1	3	01/02/2024 14:18:28	01/02/2024 15:07:18	Interna-Não programada-Meio ambiente-Vento	15000	21	66299	17,09
147	383	2	2024	13071	POC02	POC	8A02717602	1	3	01/02/2024 14:18:28	01/02/2024 15:08:30	Interna-Não programada-Meio ambiente-Vento	15000	19	66299	15,84
148	383	2	2024	13071	POC02	POC	8A02717602	1	3	01/02/2024 14:18:28	01/02/2024 15:36:30	Interna-Não programada-Meio ambiente-Vento	15000	490	66299	637,27
149	383	2	2024	13071	POC06	POC	8A02717602	1	3	01/02/2024 14:18:28	01/02/2024 15:07:18	Interna-Não programada-Meio ambiente-Vento	15000	20	66299	16,28
150	383	2	2024	13034	DIC13	DIC	0022194469	1	3	01/02/2024 14:20:48	01/02/2024 15:51:15	Interna-Não programada-Meio ambiente-Vento	220	3	88766	4,52
151	383	2	2024	13034	DIC03	DIC	0022194497	1	3	01/02/2024 14:26:40	01/02/2024 17:24:14	Interna-Não programada-Meio ambiente-Vento	220	2	88766	5,92
152	383	2	2024	13028	CAFO1	CAF	0022194501	1	3	01/02/2024 14:27:13	02/02/2024 22:10:00	Interna-Não programada-Meio ambiente-Vento	220	2	53744	63,43
153	383	2	2024	13088	TAM06	TAM	0022194543	1	3	01/02/2024 14:31:45	04/02/2024 10:35:00	Interna-Não programada-Meio ambiente-Vento	220	1	47103	68,05
154	383	2	2024	13043	IGB04	IGB	0022194547	1	3	01/02/2024 14:32:17	03/02/2024 15:31:00	Interna-Não programada-Meio ambiente-Vento	220	1	26386	48,98
155	383	2	2024	13061	NAT03	NAT	8A02717700	1	3	01/02/2024 14:33:06	01/02/2024 16:08:11	Interna-Não programada-Meio ambiente-Vento	15000	232	22533	367,66
156	383	2	2024	13061	NAT03	NAT	8A02717700	1	3	01/02/2024 14:33:06	01/02/2024 16:17:03	Interna-Não programada-Meio ambiente-Vento	15000	67	22533	116,08
157	383	2	2024	13061	NAT03	NAT	8A02717700	1	3	01/02/2024 14:33:06	01/02/2024 18:56:56	Interna-Não programada-Meio ambiente-Vento				

Item	Agente	Mês_Compentência	Ano_Compentência	Código Conjunto	Alimentador	Subestação	Número Ordem Interrupção	Cód Tipo Interrupção	Cód Motivo Expurgo	Data Hora Início Interrupção	Data Hora Restauração	Fato Gerador	Nível Tensão	Qtd Consumidores Atingidas	Núm Consumidores Conjunto	CHI
187	383	2	2024	13047	ITP03	ITP	0022195529	1	3	01/02/2024 16:22:54	01/02/2024 19:49:31	Interna-Não programada-Meio ambiente-Vento	15000	1	22861	3,44
188	383	2	2024	17185	SPA03	SPA	0022195507	1	3	01/02/2024 16:22:56	04/02/2024 03:27:00	Interna-Não programada-Meio ambiente-Vento	220	1	40097	59,07
189	383	2	2024	13084	SAB01	SAB	0022195513	1	3	01/02/2024 16:23:31	02/02/2024 10:20:38	Interna-Não programada-Meio ambiente-Vento	220	26	20543	466,75
190	383	2	2024	13094	SAR01	SAR	0022195537	1	3	01/02/2024 16:26:13	01/02/2024 20:00:00	Interna-Não programada-Meio ambiente-Descarga Atmosferica	15000	9	28781	32,07
191	383	2	2024	13047	ITP03	ITP	8A02717758	1	3	01/02/2024 16:37:28	01/02/2024 17:39:59	Interna-Não programada-Meio ambiente-Vento	15000	411	22861	291,24
192	383	2	2024	13088	TAM06	TAM	0022195701	1	3	01/02/2024 16:43:12	02/02/2024 03:35:00	Interna-Não programada-Meio ambiente-Vento	220	1	47103	10,86
193	383	2	2024	13061	NAT03	NAT	8A02717700	1	3	01/02/2024 16:44:00	01/02/2024 18:33:43	Interna-Não programada-Meio ambiente-Vento	15000	67	22533	122,52
194	383	2	2024	13061	NAT03	NAT	8A02717700	1	3	01/02/2024 16:44:00	01/02/2024 19:29:32	Interna-Não programada-Meio ambiente-Vento	15000	114	22533	314,51
195	383	2	2024	13061	NAT03	NAT	8A02717700	1	3	01/02/2024 16:44:00	02/02/2024 00:36:45	Interna-Não programada-Meio ambiente-Vento	15000	254	22533	2001,31
196	383	2	2024	13061	NAT03	NAT	8A02717700	1	3	01/02/2024 16:44:00	02/02/2024 01:10:00	Interna-Não programada-Meio ambiente-Vento	15000	20	22533	168,67
197	383	2	2024	13040	GUA03	GUA	0022195715	1	3	01/02/2024 16:44:06	01/02/2024 18:35:00	Interna-Não programada-Meio ambiente-Vento	220	1	27203	1,85
198	383	2	2024	13088	TAM04	TAM	0022195757	1	3	01/02/2024 16:48:37	03/02/2024 10:20:00	Interna-Não programada-Meio ambiente-Vento	220	1	47103	41,52
199	383	2	2024	13061	NAT02	NAT	0022195777	1	3	01/02/2024 16:51:22	01/02/2024 20:20:00	Interna-Não programada-Meio ambiente-Descarga Atmosferica	15000	16	22533	55,64
200	383	2	2024	13052	ITR05	ITR	0022195811	1	3	01/02/2024 16:55:22	01/02/2024 20:28:00	Interna-Não programada-Meio ambiente-Arvore ou Vegetacao	15000	117	53703	414,64
201	383	2	2024	13084	AQU112	ACU	0022195833	1	3	01/02/2024 16:56:42	01/02/2024 20:01:00	Interna-Não programada-Meio ambiente-Vento	220	1	20543	3,07
202	383	2	2024	13034	DIC06	DIC	0022195839	1	3	01/02/2024 16:57:10	01/02/2024 18:03:26	Interna-Não programada-Meio ambiente-Vento	220	1	88766	1,10
203	383	2	2024	13027	BUZ07	BUZ	0022195869	1	3	01/02/2024 17:00:13	03/02/2024 02:30:00	Interna-Não programada-Meio ambiente-Vento	220	1	31694	33,50
204	383	2	2024	13034	DIC15	DIC	0022195893	1	3	01/02/2024 17:02:58	02/02/2024 02:30:00	Interna-Não programada-Meio ambiente-Arvore ou Vegetacao	220	11	88766	103,96
205	383	2	2024	13061	NAT04	NAT	0022195895	1	3	01/02/2024 17:02:59	02/02/2024 17:04:18	Interna-Não programada-Meio ambiente-Vento	220	3	22533	72,07
206	383	2	2024	13034	DIC13	DIC	0022195917	1	3	01/02/2024 17:05:40	02/02/2024 02:13:58	Interna-Não programada-Meio ambiente-Vento	220	1	88766	9,14
207	383	2	2024	13047	ITP06	ITP	0022195971	1	3	01/02/2024 17:09:34	02/02/2024 13:34:00	Interna-Não programada-Meio ambiente-Vento	220	1	22861	20,41
208	383	2	2024	13069	POT02	POT	0022196029	1	3	01/02/2024 17:14:01	01/02/2024 21:09:43	Interna-Não programada-Meio ambiente-Vento	220	1	25919	5,93
209	383	2	2024	13069	POT02	POT	0022196033	1	3	01/02/2024 17:14:17	01/02/2024 20:12:18	Interna-Não programada-Meio ambiente-Vento	220	1	25919	2,97
210	383	2	2024	13061	NAT03	NAT	0022196059	1	3	01/02/2024 17:15:56	01/02/2024 21:05:30	Interna-Não programada-Meio ambiente-Arvore ou Vegetacao	15000	312	22533	1817,75
211	383	2	2024	13091	TRB06	TRB	0022196143	1	3	01/02/2024 17:21:53	01/02/2024 23:20:00	Interna-Não programada-Meio ambiente-Vento	220	5	55277	29,84
212	383	2	2024	13027	BUZ08	BUZ	0022196155	1	3	01/02/2024 17:22:00	03/02/2024 13:19:00	Interna-Não programada-Meio ambiente-Vento	220	1	31694	43,95
213	383	2	2024	13052	ITR07	ITR	0022196167	1	3	01/02/2024 17:23:40	01/02/2024 19:08:00	Interna-Não programada-Meio ambiente-Vento	15000	4	53703	6,96
214	383	2	2024	13094	BU01	BU0	0022196217	1	3	01/02/2024 17:28:27	02/02/2024 12:00:00	Interna-Não programada-Meio ambiente-Vento	220	1	28781	18,53
215	383	2	2024	13091	TRB05	TRB	0022196223	1	3	01/02/2024 17:28:46	02/02/2024 07:16:00	Interna-Não programada-Meio ambiente-Vento	220	48	55277	661,79
216	383	2	2024	13038	GOI01	GOI	0022196231	1	3	01/02/2024 17:29:30	01/02/2024 21:15:00	Interna-Não programada-Meio ambiente-Arvore ou Vegetacao	15000	44	24020	165,37
217	383	2	2024	13034	DIC06	DIC	0022196281	1	3	01/02/2024 17:34:22	02/02/2024 01:59:53	Interna-Não programada-Meio ambiente-Vento	220	1	88766	8,43
218	383	2	2024	13027	BUZ01	BUZ	0022196291	1	3	01/02/2024 17:36:02	04/02/2024 00:45:00	Interna-Não programada-Meio ambiente-Vento	220	1	31694	55,15
219	383	2	2024	13052	ITR02	ITR	0022196295	1	3	01/02/2024 17:36:44	01/02/2024 22:12:00	Interna-Não programada-Meio ambiente-Vento	15000	230	53703	1055,19
220	383	2	2024	13071	POC04	POC	0022196317	1	3	01/02/2024 17:38:58	02/02/2024 12:30:00	Interna-Não programada-Meio ambiente-Vento	220	3	66299	56,55
221	383	2	2024	13034	DIC14	DIC	0022196351	1	3	01/02/2024 17:41:40	01/02/2024 19:27:38	Interna-Não programada-Meio ambiente-Descarga Atmosferica	15000	166	88766	293,17
222	383	2	2024	13034	DIC14	DIC	0022196351	1	3	01/02/2024 17:41:40	01/02/2024 19:35:00	Interna-Não programada-Meio ambiente-Descarga Atmosferica	15000	2	88766	3,78
223	383	2	2024	13034	DIC14	DIC	0022196351	1	3	01/02/2024 17:41:41	01/02/2024 19:19:32	Interna-Não programada-Meio ambiente-Descarga Atmosferica	15000	40	88766	65,23
224	383	2	2024	13025	BGN05	BGN	0022196391	1	3	01/02/2024 17:45:04	01/02/2024 22:30:00	Interna-Não programada-Meio ambiente-Vento	220	1	29330	4,75
225	383	2	2024	13033	BOI03	BOI	0022196427	1	3	01/02/2024 17:48:53	01/02/2024 20:12:00	Interna-Não programada-Meio ambiente-Descarga Atmosferica	15000	49	18170	116,88
226	383	2	2024	13017	ARA02	ARA	0022196449	1	3	01/02/2024 17:52:03	03/02/2024 03:30:00	Interna-Não programada-Meio ambiente-Vento	220	1	28110	33,63
227	383	2	2024	13034	DIC14	DIC	0022196471	1	3	01/02/2024 17:53:22	01/02/2024 21:37:00	Interna-Não programada-Meio ambiente-Vento	15000	148	88766	551,63
228	383	2	2024	13078	SCL02	SCL	0022196503	1	3	01/02/2024 17:56:45	01/02/2024 21:29:05	Interna-Não programada-Meio ambiente-Vento	220	1	11255	3,54
229	383	2	2024	13078	SCL01	SCL	0022196511	1	3	01/02/2024 17:57:34	01/02/2024 19:46:33	Interna-Não programada-Meio ambiente-Vento	220	1	11255	1,82
230	383	2	2024	13090	TER05	TER	0022196517	1	3	01/02/2024 17:57:56	02/02/2024 07:17:58	Interna-Não programada-Meio ambiente-Vento	220	1	41338	13,33
231	383	2	2024	13061	NAT04	NAT	0022196597	1	3	01/02/2024 18:03:26	02/02/2024 16:00:00	Interna-Não programada-Meio ambiente-Arvore ou Vegetacao	15000	112	22533	263,31
232	383	2	2024	13094	BU02	BU0	0022196645	1	3	01/02/2024 18:07:28	02/02/2024 00:18:02	Interna-Não programada-Meio ambiente-Vento	220	1	28781	6,18
233	383	2	2024	13061	NAT01	NAT	0022196647	1	3	01/02/2024 18:07:34	02/02/2024 11:30:00	Interna-Não programada-Meio ambiente-Arvore ou Vegetacao	15000	14	22533	243,23
234	383	2	2024	17185	MOB01	MOB	0022196659	1	3	01/02/2024 18:08:22	02/02/2024 05:50:00	Interna-Não programada-Meio ambiente-Vento	220	3	40755	35,08
235	383	2	2024	13028	CAF07	CAF	0022196731	1	3	01/02/2024 18:12:46	01/02/2024 19:52:00	Interna-Não programada-Meio ambiente-Vento	15000	1	53744	1,65
236	383	2	2024	13092	URU01	URU	0022196749	1	3	01/02/2024 18:18:26	02/02/2024 10:21:00	Interna-Não programada-Meio ambiente-Vento	15000	9	10013	144,38
237	383	2	2024	13061	NAT01	NAT	0022196767	1	3	01/02/2024 18:20:16	02/02/2024 03:38:00	Interna-Não programada-Meio ambiente-Descarga Atmosferica	15000	14	22533	116,14
238	383	2	2024	13075	RDC01	RDC	0022196793	1	3	01/02/2024 18:22:10	02/02/2024 13:30:00	Interna-Não programada-Meio ambiente-Vento	220	13	21113	248,70
239	383	2	2024	13088	TAM02	TAM	0022196811	1	3	01/02/2024 18:24:22	02/02/2024 02:35:00	Interna-Não programada-Meio ambiente-Vento	220	4	47103	32,71
240	383	2	2024	13061	NAT01	NAT	0022196833	1	3	01/02/2024 18:26:09	02/02/2024 11:59:47	Interna-Não programada-Meio ambiente-Descarga Atmosferica	15000	1	22533	17,56
241	383	2	2024	13027	BUZ08	BUZ	0022196867	1	3	01/02/2024 18:30:55	01/02/2024 22:40:00	Interna-Não programada-Meio ambiente-Vento	220	2	31694	8,30
242	383	2	2024	13028	CAF01	CAF	0022196879	1	3	01/02/2024 18:33:05	03/02/2024 14:51:21	Interna-Não programada-Meio ambiente-Vento	220	3	53744	132,91
243	383	2	2024	13078	SCL02	SCL	0022196903	1	3	01/02/2024 18:34:58	01/02/2024 22:10:08	Interna-Não programada-Meio ambiente-Vento	220	1	11255	3,59
244	383	2	2024	13049	ITA06	ITA	0022196915	1	3	01/02/2024 18:36:06	02/02/2024 11:00:00	Interna-Não programada-Meio ambiente-Vento	220	2	39644	32,80
245	383	2	2024	13027	BUZ08	BUZ	0022196927	1	3	01/02/2024 18:37:23	03/02/2024 09:51:00	Interna-Não programada-Meio ambiente-Vento	220	1	31694	39,23
246	383	2	2024	13087	SIA02	SIA	0022196943	1	3	01/02/2024 18:38:58	02/02/2024 12:08:00	Interna-Não programada-Meio ambiente-Vento	220	27	16829	472,07
247	383	2	2024	13052	ITR03	ITR	0022196949	1	3	01/02/2024 18:39:28	02/02/2024 06:33:00	Interna-Não programada-Meio ambiente-Arvore ou Vegetacao	15000	6	53703	71,35
248	383	2	2024	13075	RDC01	RDC	0022197107	1	3	01/02/2024 18:42:38	01/02/2024 21:20:00	Interna-Não programada-Meio ambiente-Vento	15000	184	21113	482,59
249	383	2	2024	13075	RDC01	RDC	0022197107	1	3	01/02/2024 18:42:38	01/02/2024 21:39:00	Interna-Não programada-Meio ambiente-Vento	15000	47	21113	138,15
250	383	2	2024	13061	NAT01	NAT	0022196999	1	3	01/02/2024 18:43:11	02/02/2024 02:02:00	Interna-Não programada-Meio ambiente-Descarga Atmosferica	15000	1	22533	7,31
251	383	2	2024													

Item	Agente	Mês Competência	Ano Competência	Código Conjunto	Alimentador	Subestação	Número Ordem Interrupção	Cód Tipo Interrupção	Cód Motivo Expurgo	Data Hora Início Interrupção	Data Hora Restauração	Fato Gerador	Nível Tensão	Qtd Consumidores Afetadas	Núm Consumidores Conjunto	CHI
280	383	2	2024	16395	ARL03	ARL	8A02718174	1	3	01/02/2024 20:10:00	01/02/2024 20:50:00	Interna-Não programada-Meio ambiente-Arvore ou Vegetacao	15000	1	22178	0,67
281	383	2	2024	17186	MOB06	MOB	0022197695	1	3	01/02/2024 20:15:40	02/02/2024 05:07:00	Interna-Não programada-Meio ambiente-Vento	220	2	40755	17,71
282	383	2	2024	13078	SCL04	SCL	0022197699	1	3	01/02/2024 20:16:41	01/02/2024 23:20:42	Interna-Não programada-Meio ambiente-Vento	220	1	11255	3,07
283	383	2	2024	13091	TRB01	TRB	0022199367	1	3	01/02/2024 20:23:01	02/02/2024 11:06:33	Interna-Não programada-Meio ambiente-Vento	220	1	55277	14,73
284	383	2	2024	13028	CAF06	CAF	0022197729	1	3	01/02/2024 20:24:47	03/02/2024 09:00:00	Interna-Não programada-Meio ambiente-Vento	220	1	53744	36,59
285	383	2	2024	17185	SPA02	SPA	0022197769	1	3	01/02/2024 20:29:50	02/02/2024 00:55:00	Interna-Não programada-Meio ambiente-Arvore ou Vegetacao	15000	32	40097	141,42
286	383	2	2024	13071	POC06	POC	0022211041	1	3	01/02/2024 20:40:38	04/02/2024 07:15:00	Interna-Não programada-Meio ambiente-Vento	220	1	66299	58,57
287	383	2	2024	13028	CAF08	CAF	0022197839	1	3	01/02/2024 20:44:55	04/02/2024 04:06:00	Interna-Não programada-Meio ambiente-Vento	220	2	53744	110,70
288	383	2	2024	13024	CQT04	CQT	0022193177	1	3	01/02/2024 20:45:00	01/02/2024 21:55:00	Interna-Não programada-Meio ambiente-Arvore ou Vegetacao	15000	13	6495	15,17
289	383	2	2024	13090	TER06	TER	0022197845	1	3	01/02/2024 20:47:29	02/02/2024 12:50:00	Interna-Não programada-Meio ambiente-Arvore ou Vegetacao	15000	42	41338	673,76
290	383	2	2024	16395	ARL01	ARL	0022197909	1	3	01/02/2024 20:58:39	01/02/2024 22:50:00	Interna-Não programada-Meio ambiente-Vento	15000	2	22178	3,71
291	383	2	2024	13078	SCL01	SCL	0022197917	1	3	01/02/2024 21:00:07	02/02/2024 08:15:00	Interna-Não programada-Meio ambiente-Vento	220	2	11255	22,50
292	383	2	2024	13061	NAT03	NAT	8A02717700	1	3	01/02/2024 21:00:16	01/02/2024 21:09:21	Interna-Não programada-Meio ambiente-Vento	15000	114	22533	17,26
293	383	2	2024	13025	BGN05	BGN	0022197931	1	3	01/02/2024 21:03:27	02/02/2024 16:00:00	Interna-Não programada-Meio ambiente-Vento	220	1	29330	18,94
294	383	2	2024	13047	ITP04	ITP	0022197949	1	3	01/02/2024 21:06:43	02/02/2024 11:26:48	Interna-Não programada-Meio ambiente-Vento	220	2	22861	28,67
295	383	2	2024	13034	DIC06	DIC	0022197953	1	3	01/02/2024 21:07:21	01/02/2024 22:42:26	Interna-Não programada-Meio ambiente-Vento	220	3	88766	6,75
296	383	2	2024	13043	IGB03	IGB	0022194029	1	3	01/02/2024 21:08:13	02/02/2024 00:30:00	Interna-Não programada-Meio ambiente-Vento	220	2	26386	4,73
297	383	2	2024	13043	IGB03	IGB	0022194715	1	3	01/02/2024 21:08:13	02/02/2024 02:00:00	Interna-Não programada-Meio ambiente-Vento	220	3	26386	14,59
298	383	2	2024	13071	POC04	POC	0022197961	1	3	01/02/2024 21:10:16	02/02/2024 14:20:00	Interna-Não programada-Meio ambiente-Vento	220	2	66299	34,32
299	383	2	2024	13088	TAM06	TAM	0022197973	1	3	01/02/2024 21:13:40	02/02/2024 02:30:00	Interna-Não programada-Meio ambiente-Vento	220	1	47103	5,27
300	383	2	2024	13022	BAX08	BAX	0022197981	1	3	01/02/2024 21:14:57	03/02/2024 15:30:00	Interna-Não programada-Meio ambiente-Vento	220	1	54360	42,25
301	383	2	2024	13090	TER06	TER	0022197989	1	3	01/02/2024 21:17:41	02/02/2024 00:25:00	Interna-Não programada-Meio ambiente-Descarga Atmosferica	15000	32	41338	99,90
302	383	2	2024	13052	ITR03	ITR	0022198035	1	3	01/02/2024 21:28:04	02/02/2024 06:05:00	Interna-Não programada-Meio ambiente-Arvore ou Vegetacao	15000	4	53703	34,46
303	383	2	2024	13052	ITR08	ITR	0722593149	1	3	01/02/2024 21:34:48	02/02/2024 08:50:00	Interna-Não programada-Meio ambiente-Arvore ou Vegetacao	15000	29	53703	326,35
304	383	2	2024	13047	ITP04	ITP	0022198957	1	3	01/02/2024 21:41:01	02/02/2024 14:30:00	Interna-Não programada-Meio ambiente-Arvore ou Vegetacao	15000	15	22861	252,25
305	383	2	2024	13090	TER01	TER	0022198105	1	3	01/02/2024 21:43:58	02/02/2024 04:45:00	Interna-Não programada-Meio ambiente-Vento	220	155	41338	1087,67
306	383	2	2024	13035	EAR02	EAR	0022198343	1	3	01/02/2024 21:51:19	03/02/2024 09:50:00	Interna-Não programada-Meio ambiente-Descarga Atmosferica	220	2	38177	71,96
307	383	2	2024	13088	TAM05	TAM	0022198145	1	3	01/02/2024 21:55:20	03/02/2024 18:25:00	Interna-Não programada-Meio ambiente-Vento	220	7	47103	311,46
308	383	2	2024	13061	NAT03	NAT	8A02717700	1	3	01/02/2024 21:55:30	01/02/2024 22:06:11	Interna-Não programada-Meio ambiente-Vento	15000	114	22533	20,30
309	383	2	2024	13028	CAF02	CAF	0022198187	1	3	01/02/2024 22:10:04	02/02/2024 10:26:00	Interna-Não programada-Meio ambiente-Vento	220	1	53744	12,27
310	383	2	2024	13049	ITA02	ITA	8A02718782	1	3	01/02/2024 22:12:00	01/02/2024 23:57:01	Interna-Não programada-Meio ambiente-Arvore ou Vegetacao	15000	531	39464	929,40
311	383	2	2024	13049	ITA02	ITA	8A02718782	1	3	01/02/2024 22:12:00	02/02/2024 00:22:42	Interna-Não programada-Meio ambiente-Arvore ou Vegetacao	15000	337	39464	734,10
312	383	2	2024	13049	ITA02	ITA	8A02718782	1	3	01/02/2024 22:12:00	02/02/2024 11:25:00	Interna-Não programada-Meio ambiente-Arvore ou Vegetacao	15000	197	39464	2603,68
313	383	2	2024	13094	BUE01	BUE	0022198215	1	3	01/02/2024 22:17:16	02/02/2024 23:30:00	Interna-Não programada-Meio ambiente-Vento	220	48	28781	1210,19
314	383	2	2024	13049	ITA03	ITA	0022198345	1	3	01/02/2024 22:17:59	02/02/2024 17:30:00	Interna-Não programada-Meio ambiente-Vento	220	55	39464	1056,02
315	383	2	2024	13028	CAF07	CAF	0022198247	1	3	01/02/2024 22:27:19	02/02/2024 11:50:00	Interna-Não programada-Meio ambiente-Vento	220	1	53744	13,38
316	383	2	2024	13034	DIC15	DIC	0022198255	1	3	01/02/2024 22:31:22	02/02/2024 06:17:00	Interna-Não programada-Meio ambiente-Vento	220	1	88766	7,76
317	383	2	2024	16395	ARL03	ARL	0022198257	1	3	01/02/2024 22:31:23	02/02/2024 07:20:00	Interna-Não programada-Meio ambiente-Vento	220	1	22178	8,81
318	383	2	2024	13047	ITP04	ITP	0022198301	1	3	01/02/2024 22:42:26	02/02/2024 10:00:00	Interna-Não programada-Meio ambiente-Descarga Atmosferica	15000	22	22861	248,44
319	383	2	2024	13049	ITA03	ITA	0022198439	1	3	01/02/2024 22:44:06	02/02/2024 07:01:00	Interna-Não programada-Meio ambiente-Vento	220	109	39464	902,70
320	383	2	2024	13034	DIC05	DIC	0022198309	1	3	01/02/2024 22:44:51	02/02/2024 01:01:06	Interna-Não programada-Meio ambiente-Vento	220	6	88766	13,62
321	383	2	2024	13028	CAF07	CAF	0022198311	1	3	01/02/2024 22:46:00	02/02/2024 09:42:00	Interna-Não programada-Meio ambiente-Vento	220	14	53744	153,07
322	383	2	2024	13038	GOI03	GOI	0022198329	1	3	01/02/2024 22:52:22	02/02/2024 03:53:00	Interna-Não programada-Meio ambiente-Vento	220	1	24020	5,01
323	383	2	2024	13027	BUZ08	BUZ	0022198337	1	3	01/02/2024 22:53:05	02/02/2024 02:50:00	Interna-Não programada-Meio ambiente-Vento	220	87	31694	343,53
324	383	2	2024	13028	CAF02	CAF	0022198361	1	3	01/02/2024 22:54:03	02/02/2024 01:40:00	Interna-Não programada-Meio ambiente-Vento	15000	1	53744	2,77
325	383	2	2024	13028	CAF02	CAF	0022198361	1	3	01/02/2024 22:55:00	02/02/2024 01:35:00	Interna-Não programada-Meio ambiente-Vento	15000	62	53744	165,33
326	383	2	2024	16395	ARL03	ARL	0022198373	1	3	01/02/2024 23:03:04	02/02/2024 03:40:00	Interna-Não programada-Meio ambiente-Arvore ou Vegetacao	15000	121	22178	558,48
327	383	2	2024	13088	TAM09	TAM	0022198395	1	3	01/02/2024 23:12:13	02/02/2024 00:52:00	Interna-Não programada-Meio ambiente-Arvore ou Vegetacao	15000	100	47103	166,31
328	383	2	2024	13034	DIC14	DIC	0022198431	1	3	01/02/2024 23:21:54	02/02/2024 12:34:00	Interna-Não programada-Meio ambiente-Descarga Atmosferica	15000	9	88766	118,81
329	383	2	2024	13094	BUE02	BUE	0022198423	1	3	01/02/2024 23:22:44	02/02/2024 02:33:53	Interna-Não programada-Meio ambiente-Vento	220	1	28781	3,19
330	383	2	2024	13034	DIC15	DIC	0022198451	1	3	01/02/2024 23:29:44	02/02/2024 01:27:00	Interna-Não programada-Meio ambiente-Arvore ou Vegetacao	15000	27	88766	49,62
331	383	2	2024	13027	BUZ02	BUZ	0022198477	1	3	01/02/2024 23:42:35	03/02/2024 13:20:00	Interna-Não programada-Meio ambiente-Vento	220	3	31694	112,87
332	383	2	2024	13048	ITL03	ITL	0022198479	1	3	01/02/2024 23:42:40	02/02/2024 00:50:00	Interna-Não programada-Meio ambiente-Arvore ou Vegetacao	15000	7	10644	7,86
333	383	2	2024	17186	MOB06	MOB	0022198485	1	3	01/02/2024 23:44:46	02/02/2024 05:11:00	Interna-Não programada-Meio ambiente-Vento	220	1	40755	5,44
334	383	2	2024	13027	BUZ06	BUZ	0022198487	1	3	01/02/2024 23:46:04	02/02/2024 17:45:00	Interna-Não programada-Meio ambiente-Vento	220	7	31694	125,88
335	383	2	2024	13069	BCL01	BCL	0022198503	1	3	01/02/2024 23:50:12	02/02/2024 02:46:00	Interna-Não programada-Meio ambiente-Vento	220	1	25919	2,93
336	383	2	2024	13061	NAT03	NAT	8A02717700	1	3	01/02/2024 23:52:40	02/02/2024 00:16:37	Interna-Não programada-Meio ambiente-Vento	15000	114	22533	45,50
337	383	2	2024	13043	IGB02	IGB	0022198533	1	3	02/02/2024 00:04:48	03/02/2024 13:14:00	Interna-Não programada-Meio ambiente-Vento	220	1	26386	37,15
338	383	2	2024	13071	POC01	POC	8A02719164	1	3	02/02/2024 00:25:00	02/02/2024 02:19:22	Interna-Não programada-Meio ambiente-Vento	15000	38	66299	72,43
339	383	2	2024	13071	POC01	POC	8A02719164	1	3	02/02/2024 00:36:43	02/02/2024 02:19:22	Interna-Não programada-Meio ambiente-Vento	15000	23	66299	39,35
340	383	2	2024	17185	SPA05	SPA	0022198643	1	3	02/02/2024 01:50:04	03/02/2024 10:30:00	Interna-Não programada-Meio ambiente-Vento	220	1	40097	32,67
341	383	2	2024	17185	SPA03	SPA	0022198645	1	3	02/02/2024 01:51:25	02/02/2024 23:20:00	Interna-Não programada-Meio ambiente-Vento	220	1	40097	21,48
342	383	2	2024	13071	POC01	POC	8A02719726	1	3	02/02/2024 03:38:46	02/02/2024 08:15:00	Interna-Não programada-Meio ambiente-Vento	15000	86	66299	395,93
343	383	2	2024	13028	CAF06	CAF	0022198901	1	3	02/02/2024 06:18:00	02/02/2024 16:44:0					



Item	Agente	Mês_Compentência	Ano_Compentência	Código Conjunto	Alimentador	Subestação	Número Ordem Interrupção	Cód Tipo Interrupção	Cód Motivo Expurgo	Data Hora Início Interrupção	Data Hora Restauração	Fato Gerador	Nível Tensão	Qtd Consumidoras Atingidas	Núm Consumidores Conjunto	CHI
373	383	2	2024	13028	CAF02	CAF	0022202685	1	3	02/02/2024 11:41:38	03/02/2024 02:20:00	Interna-Não programada-Meio ambiente-Vento	220	8	53744	117,12
374	383	2	2024	13022	BAX07	BAX	0022201191	1	3	02/02/2024 11:42:23	04/02/2024 04:49:00	Interna-Não programada-Meio ambiente-Vento	220	3	54360	123,33
375	383	2	2024	13043	IGB04	IGB	0022201203	1	3	02/02/2024 11:44:02	03/02/2024 09:56:14	Interna-Não programada-Meio ambiente-Vento	220	1	26386	22,20
376	383	2	2024	13027	BUZ08	BUZ	0022201377	1	3	02/02/2024 12:09:25	04/02/2024 06:00:00	Interna-Não programada-Meio ambiente-Vento	220	1	31694	41,84
377	383	2	2024	13071	POC07	POC	0022201393	1	3	02/02/2024 12:14:01	04/02/2024 11:40:00	Interna-Não programada-Meio ambiente-Vento	220	1	66299	47,43
378	383	2	2024	13027	BUZ01	BUZ	0022201403	1	3	02/02/2024 12:15:25	02/02/2024 19:25:00	Interna-Não programada-Meio ambiente-Vento	220	1	31694	7,16
379	383	2	2024	13071	POC01	POC	0022201533	1	3	02/02/2024 12:30:00	02/02/2024 16:00:00	Interna-Não programada-Meio ambiente-Vento	220	1	66299	3,50
380	383	2	2024	13035	EAR03	EAR	0022201573	1	3	02/02/2024 12:34:26	04/02/2024 02:40:00	Interna-Não programada-Meio ambiente-Vento	220	1	38177	38,09
381	383	2	2024	13022	BAX02	BAX	0022201671	1	3	02/02/2024 12:45:39	03/02/2024 02:00:00	Interna-Não programada-Meio ambiente-Vento	220	1	54360	13,24
382	383	2	2024	13043	IGB03	IGB	0022201741	1	3	02/02/2024 12:56:47	04/02/2024 00:16:00	Interna-Não programada-Meio ambiente-Vento	220	1	26386	35,32
383	383	2	2024	13071	POC06	POC	0022203521	1	3	02/02/2024 13:19:53	04/02/2024 18:15:00	Interna-Não programada-Meio ambiente-Vento	220	27	66299	1428,80
384	383	2	2024	13019	ARC01	ARC	0022201993	1	3	02/02/2024 13:30:43	02/02/2024 17:31:00	Interna-Não programada-Meio ambiente-Vento	220	1	14973	4,00
385	383	2	2024	13088	TAM08	TAM	0022202041	1	3	02/02/2024 13:35:15	03/02/2024 11:49:00	Interna-Não programada-Meio ambiente-Vento	220	1	47103	22,23
386	383	2	2024	13043	IGB04	IGB	0022202055	1	3	02/02/2024 13:36:29	04/02/2024 22:34:00	Interna-Não programada-Meio ambiente-Vento	220	1	26386	56,96
387	383	2	2024	13043	IGB02	IGB	0022202067	1	3	02/02/2024 13:40:13	04/02/2024 05:06:00	Interna-Não programada-Meio ambiente-Vento	220	1	26386	39,43
388	383	2	2024	13088	TAM04	TAM	0022202115	1	3	02/02/2024 13:47:48	03/02/2024 12:40:00	Interna-Não programada-Meio ambiente-Vento	220	6	47103	137,22
389	383	2	2024	13071	POC08	POC	0022202117	1	3	02/02/2024 13:48:06	02/02/2024 20:50:00	Interna-Não programada-Meio ambiente-Vento	220	18	66299	126,57
390	383	2	2024	13019	ARC02	ARC	0022202187	1	3	02/02/2024 14:01:03	02/02/2024 15:33:00	Interna-Não programada-Meio ambiente-Vento	15000	282	14973	526,17
391	383	2	2024	13019	ARC02	ARC	0022202187	1	3	02/02/2024 14:01:03	03/02/2024 00:18:45	Interna-Não programada-Meio ambiente-Vento	15000	23	14973	236,79
392	383	2	2024	13028	CAF06	CAF	0022202347	1	3	02/02/2024 14:24:00	02/02/2024 18:09:00	Interna-Não programada-Meio ambiente-Vento	220	2	53744	7,50
393	383	2	2024	13071	POC06	POC	0022202697	1	3	02/02/2024 14:24:45	03/02/2024 13:58:00	Interna-Não programada-Meio ambiente-Vento	15000	2	66299	47,11
394	383	2	2024	13027	BUZ08	BUZ	0022202565	1	3	02/02/2024 14:53:57	03/02/2024 18:40:00	Interna-Não programada-Meio ambiente-Vento	220	1	31694	27,87
395	383	2	2024	13028	CAF06	CAF	0022202575	1	3	02/02/2024 14:55:04	03/02/2024 13:08:00	Interna-Não programada-Meio ambiente-Vento	220	4	53744	88,86
396	383	2	2024	13088	TAM10	TAM	0022202587	1	3	02/02/2024 14:56:29	03/02/2024 04:35:00	Interna-Não programada-Meio ambiente-Vento	220	1	47103	13,64
397	383	2	2024	13043	IGB04	IGB	0022202627	1	3	02/02/2024 15:03:46	03/02/2024 12:19:06	Interna-Não programada-Meio ambiente-Vento	220	1	26386	21,26
398	383	2	2024	13019	ARC02	ARC	0022202187	1	3	02/02/2024 15:26:00	02/02/2024 15:53:00	Interna-Não programada-Meio ambiente-Vento	15000	14	14973	6,30
399	383	2	2024	13019	ARC02	ARC	0022202187	1	3	02/02/2024 15:26:00	03/02/2024 00:18:45	Interna-Não programada-Meio ambiente-Vento	15000	7	14973	62,15
400	383	2	2024	13087	SIA02	SIA	0022217473	1	3	02/02/2024 15:36:09	05/02/2024 02:02:00	Interna-Não programada-Meio ambiente-Vento	220	3	16829	175,29
401	383	2	2024	13035	EAR01	EAR	0022202887	1	3	02/02/2024 15:44:29	03/02/2024 13:20:00	Interna-Não programada-Meio ambiente-Vento	220	1	38177	21,59
402	383	2	2024	17185	CED04	CED	0022202925	1	3	02/02/2024 15:47:19	03/02/2024 12:55:00	Interna-Não programada-Meio ambiente-Vento	220	8	40097	169,02
403	383	2	2024	13043	IGB03	IGB	0022202955	1	3	02/02/2024 15:50:55	03/02/2024 21:23:00	Interna-Não programada-Meio ambiente-Vento	220	1	26386	29,53
404	383	2	2024	13088	TAM02	TAM	0022202959	1	3	02/02/2024 15:51:43	03/02/2024 14:19:00	Interna-Não programada-Meio ambiente-Vento	220	2	47103	44,91
405	383	2	2024	13071	POC01	POC	0022205477	1	3	02/02/2024 15:54:59	03/02/2024 22:10:00	Interna-Não programada-Meio ambiente-Vento	220	1	66299	30,25
406	383	2	2024	13071	POC01	POC	0022205471	1	3	02/02/2024 15:57:48	04/02/2024 20:40:00	Interna-Não programada-Meio ambiente-Vento	220	4	66299	210,81
407	383	2	2024	13071	POC03	POC	0022203037	1	3	02/02/2024 16:02:32	03/02/2024 05:00:00	Interna-Não programada-Meio ambiente-Vento	220	42	66299	544,23
408	383	2	2024	13088	TAM03	TAM	0022203279	1	3	02/02/2024 16:40:54	04/02/2024 02:20:00	Interna-Não programada-Meio ambiente-Vento	220	1	47103	33,65
409	383	2	2024	13088	TAM02	TAM	0022203375	1	3	02/02/2024 16:58:56	03/02/2024 10:37:30	Interna-Não programada-Meio ambiente-Vento	220	1	47103	17,64
410	383	2	2024	13088	TAM04	TAM	BA02729416	1	3	02/02/2024 17:16:37	02/02/2024 19:55:34	Interna-Não programada-Meio ambiente-Vento	15000	112	47103	296,71
411	383	2	2024	13088	TAM04	TAM	BA02729416	1	3	02/02/2024 17:16:37	02/02/2024 19:55:34	Interna-Não programada-Meio ambiente-Vento	15000	220	47103	584,22
412	383	2	2024	13088	TAM04	TAM	BA02729416	1	3	02/02/2024 17:16:37	02/02/2024 20:31:12	Interna-Não programada-Meio ambiente-Vento	15000	38	47103	123,24
413	383	2	2024	13088	TAM09	TAM	BA02729416	1	3	02/02/2024 17:16:37	02/02/2024 17:20:13	Interna-Não programada-Meio ambiente-Vento	15000	3263	47103	195,78
414	383	2	2024	13035	EAR03	EAR	0022203515	1	3	02/02/2024 17:19:17	03/02/2024 15:11:00	Interna-Não programada-Meio ambiente-Vento	220	1	38177	21,86
415	383	2	2024	13022	BAX09	BAX	0022203645	1	3	02/02/2024 17:37:51	03/02/2024 14:20:00	Interna-Não programada-Meio ambiente-Vento	220	1	54360	20,70
416	383	2	2024	13035	EAR03	EAR	0022203673	1	3	02/02/2024 17:42:38	04/02/2024 03:05:00	Interna-Não programada-Meio ambiente-Vento	220	67	38177	2235,98
417	383	2	2024	13088	TAM08	TAM	0022203791	1	3	02/02/2024 18:08:45	04/02/2024 04:07:00	Interna-Não programada-Meio ambiente-Vento	220	1	47103	33,97
418	383	2	2024	13071	POC06	POC	0022197815	1	3	02/02/2024 18:12:32	04/02/2024 14:00:00	Interna-Não programada-Meio ambiente-Vento	220	4	66299	175,16
419	383	2	2024	13071	POC09	POC	0022203895	1	3	02/02/2024 18:25:32	03/02/2024 15:53:00	Interna-Não programada-Meio ambiente-Vento	220	1	66299	21,46
420	383	2	2024	13017	ARA06	ARA	0022203959	1	3	02/02/2024 18:33:54	04/02/2024 07:56:00	Interna-Não programada-Meio ambiente-Vento	220	1	28110	37,37
421	383	2	2024	13027	BUZ02	BUZ	0022203961	1	3	02/02/2024 18:34:43	03/02/2024 04:50:00	Interna-Não programada-Meio ambiente-Vento	220	2	31694	20,51
422	383	2	2024	13027	BUZ06	BUZ	0022204117	1	3	02/02/2024 18:59:23	03/02/2024 18:30:00	Interna-Não programada-Meio ambiente-Vento	220	79	31694	1857,31
423	383	2	2024	17189	ZSL02	ZSL	0022213543	1	3	04/02/2024 17:01:44	05/02/2024 12:35:00	Interna-Não programada-Meio ambiente-Arvore ou Vegetacao	15000	57	31477	1114,60
424	383	2	2024	13050	ITB03	ITB	0022213551	1	3	04/02/2024 17:02:48	04/02/2024 21:05:00	Interna-Não programada-Meio ambiente-Arvore ou Vegetacao	15000	74	21539	298,71
425	383	2	2024	13058	MAR04	MAR	0022213689	1	3	04/02/2024 17:32:00	04/02/2024 20:00:00	Interna-Não programada-Meio ambiente-Vento	220	42	57975	103,60
426	383	2	2024	13041	GXD13	GXD	0022213721	1	3	04/02/2024 17:37:53	04/02/2024 19:39:00	Interna-Não programada-Meio ambiente-Arvore ou Vegetacao	15000	71	54905	143,32
427	383	2	2024	13015	ALC14	ALC	0022213769	1	3	04/02/2024 17:48:38	05/02/2024 13:08:00	Interna-Não programada-Meio ambiente-Vento	220	7	60549	135,26
428	383	2	2024	13037	GAB10	GAB	0022213781	1	3	04/02/2024 17:50:15	06/02/2024 11:35:00	Interna-Não programada-Meio ambiente-Vento	220	33	64013	1047,61
429	383	2	2024	13058	MAR09	MAR	0022213801	1	3	04/02/2024 17:52:53	06/02/2024 06:25:00	Interna-Não programada-Meio ambiente-Vento	220	1	57975	36,54
430	383	2	2024	13068	PIN01	PIN	0022217829	1	3	04/02/2024 18:00:00	05/02/2024 16:10:00	Interna-Não programada-Meio ambiente-Arvore ou Vegetacao	15000	131	44130	2903,83
431	383	2	2024	13042	ICA05	ICA	0022213845	1	3	04/02/2024 18:00:10	05/02/2024 14:58:22	Interna-Não programada-Meio ambiente-Vento	15000	156	45271	3271,32
432	383	2	2024	13068	PIN06	PIN	BA02732322	1	3	04/02/2024 18:00:42	04/02/2024 21:07:18	Interna-Não programada-Meio ambiente-Vento	15000	1595	44130	4960,45
433	383	2	2024	13058	MAR08	MAR	0022213869	1	3	04/02/2024 18:02:39	05/02/2024 10:20:00	Interna-Não programada-Meio ambiente-Vento	220	3	57975	48,87
434	383	2	2024	17189	ZSL11	ZSL	0022213899	1	3	04/02/2024 18:05:53	06/02/2024 05:05:00	Interna-Não programada-Meio ambiente-Arvore ou Vegetacao	15000	103	31477	3603,48
435	383	2	2024	13086	SPT05	SPT	BA02732130	1	3	04/02/2024 18:19:33	04/02/2024 20:05:55	Interna-Não programada-Meio ambiente-Arvore ou Vegetacao	15000	152	49188	269,46
436	383	2	2024	13086	SPT05	SPT	BA02732130	1	3	04/02/2024 18:19:33	05/02/2024 00:37:20	Interna-Não programada-Meio ambiente-Arvore ou Vegetacao	15000	1033	49188	6504,17
437	383	2	2024	13068	PIN11	PIN	BA02									

Item	Agente	Mês Competência	Ano Competência	Código Conjunto	Alimentador	Subestação	Número Ordem Interrupção	Cód Tipo Interrupção	Cód Motivo Expurgo	Data Hora Início Interrupção	Data Hora Restabilização	Fato Gerador	Nível Tensão	Qtd Consumidoras Atingidas	Núm Consumidores Conjunto	CHI
466	383	2	2024	13042	ICAO5	ICA	0022214029	1	3	04/02/2024 18:26:07	07/02/2024 01:13:00	Interna-Não programada-Meio ambiente-Vento	15000	71	45271	3889,48
467	383	2	2024	17209	MPAD03	MPA	0022214057	1	3	04/02/2024 18:26:16	04/02/2024 18:31:45	Interna-Não programada-Meio ambiente-Arvore ou Vegetacao	15000	264	27836	24,13
468	383	2	2024	17209	MPA15	MPA	8A02732154	1	3	04/02/2024 18:26:30	04/02/2024 18:52:49	Interna-Não programada-Meio ambiente-Arvore ou Vegetacao	15000	209	27836	91,67
469	383	2	2024	13086	SPT06	SPT	0022216161	1	3	04/02/2024 18:26:37	05/02/2024 02:58:16	Interna-Não programada-Meio ambiente-Vento	15000	185	49188	1577,59
470	383	2	2024	17209	MPA13	MPA	0022214035	1	3	04/02/2024 18:26:55	05/02/2024 10:20:00	Interna-Não programada-Meio ambiente-Arvore ou Vegetacao	15000	159	27836	2525,67
471	383	2	2024	13086	SPT08	SPT	0022214941	1	3	04/02/2024 18:29:09	05/02/2024 06:12:00	Interna-Não programada-Meio ambiente-Vento	15000	145	49188	1698,55
472	383	2	2024	13086	SPT08	SPT	0022214091	1	3	04/02/2024 18:29:35	05/02/2024 09:55:00	Interna-Não programada-Meio ambiente-Arvore ou Vegetacao	15000	71	49188	1095,08
473	383	2	2024	13037	GAB11	GAB	0022214099	1	3	04/02/2024 18:29:41	05/02/2024 12:05:00	Interna-Não programada-Meio ambiente-Arvore ou Vegetacao	15000	55	64013	967,37
474	383	2	2024	17189	ZSL05	ZSL	8A02732160	1	3	04/02/2024 18:29:54	04/02/2024 18:44:04	Interna-Não programada-Meio ambiente-Descarga Atmosferica	15000	1182	31477	279,08
475	383	2	2024	17189	ZSL05	ZSL	8A02732160	1	3	04/02/2024 18:29:54	04/02/2024 18:45:07	Interna-Não programada-Meio ambiente-Descarga Atmosferica	15000	402	31477	101,95
476	383	2	2024	17209	MPAD05	MPA	8A02732160	1	3	04/02/2024 18:29:54	04/02/2024 18:45:07	Interna-Não programada-Meio ambiente-Descarga Atmosferica	15000	1001	27836	253,86
477	383	2	2024	13086	SPT08	SPT	0022214113	1	3	04/02/2024 18:30:11	05/02/2024 02:14:24	Interna-Não programada-Meio ambiente-Arvore ou Vegetacao	15000	70	49188	541,59
478	383	2	2024	13086	SPT06	SPT	0022216811	1	3	04/02/2024 18:30:44	05/02/2024 09:44:00	Interna-Não programada-Meio ambiente-Descarga Atmosferica	15000	194	49188	2952,90
479	383	2	2024	17209	MPA02	MPA	0022214139	1	3	04/02/2024 18:31:19	05/02/2024 00:40:32	Interna-Não programada-Meio ambiente-Arvore ou Vegetacao	15000	97	27836	596,90
480	383	2	2024	17189	ZSL03	ZSL	8A02732184	1	3	04/02/2024 18:31:46	04/02/2024 19:05:26	Interna-Não programada-Meio ambiente-Arvore ou Vegetacao	15000	370	31477	207,61
481	383	2	2024	17189	ZSL03	ZSL	8A02732184	1	3	04/02/2024 18:31:46	04/02/2024 19:06:03	Interna-Não programada-Meio ambiente-Arvore ou Vegetacao	15000	247	31477	141,13
482	383	2	2024	17209	MPA03	MPA	8A02732184	1	3	04/02/2024 18:31:46	04/02/2024 19:06:03	Interna-Não programada-Meio ambiente-Arvore ou Vegetacao	15000	1996	27836	1140,49
483	383	2	2024	17209	MPAD05	MPA	8A02732184	1	3	04/02/2024 18:31:46	04/02/2024 19:06:03	Interna-Não programada-Meio ambiente-Arvore ou Vegetacao	15000	399	27836	227,98
484	383	2	2024	17209	MPAD05	MPA	8A02732184	1	3	04/02/2024 18:31:46	05/02/2024 13:04:26	Interna-Não programada-Meio ambiente-Arvore ou Vegetacao	15000	305	27836	5656,06
485	383	2	2024	17209	MPA05	MPA	8A02732184	1	3	04/02/2024 18:31:46	05/02/2024 13:24:22	Interna-Não programada-Meio ambiente-Arvore ou Vegetacao	15000	126	27836	2378,46
486	383	2	2024	17209	MPA05	MPA	8A02732184	1	3	04/02/2024 18:31:46	05/02/2024 16:26:31	Interna-Não programada-Meio ambiente-Arvore ou Vegetacao	15000	50	27836	1095,63
487	383	2	2024	13082	SLR15	SLR	0022214177	1	3	04/02/2024 18:33:01	05/02/2024 21:12:00	Interna-Não programada-Meio ambiente-Vento	15000	32	28339	852,79
488	383	2	2024	13068	PIN09	PIN	0022215211	1	3	04/02/2024 18:34:00	05/02/2024 17:50:00	Interna-Não programada-Meio ambiente-Vento	15000	30	44130	698,00
489	383	2	2024	13068	PIN10	PIN	0022216017	1	3	04/02/2024 18:34:09	06/02/2024 11:40:00	Interna-Não programada-Meio ambiente-Arvore ou Vegetacao	15000	242	44130	9945,59
490	383	2	2024	13068	PIN04	PIN	8A02732132	1	3	04/02/2024 18:35:10	04/02/2024 19:26:35	Interna-Não programada-Meio ambiente-Arvore ou Vegetacao	15000	823	44130	705,27
491	383	2	2024	13068	PIN04	PIN	8A02732132	1	3	04/02/2024 18:35:10	04/02/2024 19:32:58	Interna-Não programada-Meio ambiente-Arvore ou Vegetacao	15000	455	44130	438,32
492	383	2	2024	13068	PIN04	PIN	8A02732132	1	3	04/02/2024 18:35:10	04/02/2024 20:13:50	Interna-Não programada-Meio ambiente-Arvore ou Vegetacao	15000	713	44130	1172,49
493	383	2	2024	13068	PIN09	PIN	8A02732132	1	3	04/02/2024 18:35:10	05/02/2024 13:14:16	Interna-Não programada-Meio ambiente-Arvore ou Vegetacao	15000	276	44130	5147,86
494	383	2	2024	13086	SPT08	SPT	0022214239	1	3	04/02/2024 18:35:27	05/02/2024 05:24:35	Interna-Não programada-Meio ambiente-Arvore ou Vegetacao	15000	175	49188	1893,31
495	383	2	2024	13046	INO02	INO	0022226081	1	3	04/02/2024 18:37:26	06/02/2024 04:55:00	Interna-Não programada-Meio ambiente-Arvore ou Vegetacao	15000	133	52132	4560,94
496	383	2	2024	17189	ZSL03	ZSL	0022214301	1	3	04/02/2024 18:37:41	05/02/2024 14:18:46	Interna-Não programada-Meio ambiente-Descarga Atmosferica	15000	38	31477	748,02
497	383	2	2024	17189	ZSL03	ZSL	0022214301	1	3	04/02/2024 18:37:41	06/02/2024 02:10:00	Interna-Não programada-Meio ambiente-Descarga Atmosferica	15000	19	31477	599,23
498	383	2	2024	17209	MPA05	MPA	8A02732212	1	3	04/02/2024 18:38:07	05/02/2024 18:20:00	Interna-Não programada-Meio ambiente-Arvore ou Vegetacao	15000	50	27836	1184,90
499	383	2	2024	13086	SPT06	SPT	8A02732248	1	3	04/02/2024 18:38:16	05/02/2024 01:47:26	Interna-Não programada-Meio ambiente-Vento	15000	79	49188	565,07
500	383	2	2024	13086	SPT06	SPT	8A02732248	1	3	04/02/2024 18:38:16	05/02/2024 03:10:00	Interna-Não programada-Meio ambiente-Vento	15000	95	49188	810,24
501	383	2	2024	17209	MPAD02	MPA	0022214307	1	3	04/02/2024 18:38:20	05/02/2024 13:49:13	Interna-Não programada-Meio ambiente-Arvore ou Vegetacao	15000	50	27836	959,07
502	383	2	2024	13068	PIN10	PIN	0022217749	1	3	04/02/2024 18:38:33	05/02/2024 09:45:00	Interna-Não programada-Meio ambiente-Arvore ou Vegetacao	15000	340	44130	5136,55
503	383	2	2024	13046	INO02	INO	8A02732280	1	3	04/02/2024 18:39:00	04/02/2024 19:06:47	Interna-Não programada-Meio ambiente-Vento	15000	1153	52132	533,90
504	383	2	2024	13068	PIN08	PIN	8A02732280	1	3	04/02/2024 18:39:00	04/02/2024 19:06:47	Interna-Não programada-Meio ambiente-Vento	15000	2027	44130	938,61
505	383	2	2024	13068	PIN08	PIN	8A02732280	1	3	04/02/2024 18:39:00	04/02/2024 19:10:00	Interna-Não programada-Meio ambiente-Vento	15000	1026	44130	530,10
506	383	2	2024	13068	PIN08	PIN	8A02732280	1	3	04/02/2024 18:39:00	04/02/2024 20:31:17	Interna-Não programada-Meio ambiente-Vento	15000	540	44130	1010,55
507	383	2	2024	13068	PIN08	PIN	8A02732280	1	3	04/02/2024 18:39:00	04/02/2024 20:32:06	Interna-Não programada-Meio ambiente-Vento	15000	21	44130	39,58
508	383	2	2024	13068	PIN11	PIN	0022214329	1	3	04/02/2024 18:39:15	05/02/2024 12:02:00	Interna-Não programada-Meio ambiente-Descarga Atmosferica	15000	146	44130	2537,36
509	383	2	2024	13068	PIN04	PIN	0022214333	1	3	04/02/2024 18:39:26	05/02/2024 12:30:00	Interna-Não programada-Meio ambiente-Arvore ou Vegetacao	15000	77	44130	1373,89
510	383	2	2024	13086	SPT06	SPT	0022217309	1	3	04/02/2024 18:41:54	06/02/2024 05:40:00	Interna-Não programada-Meio ambiente-Vento	220	28	49188	979,11
511	383	2	2024	13042	ICAI0	ICA	8A02732234	1	3	04/02/2024 18:44:30	04/02/2024 18:54:53	Interna-Não programada-Meio ambiente-Vento	15000	3733	54271	646,02
512	383	2	2024	17189	ZSL08	ZSL	8A02732234	1	3	04/02/2024 18:44:30	04/02/2024 18:54:53	Interna-Não programada-Meio ambiente-Vento	15000	979	31477	169,42
513	383	2	2024	17189	ZSL09	ZSL	8A02732234	1	3	04/02/2024 18:44:30	04/02/2024 18:54:53	Interna-Não programada-Meio ambiente-Vento	15000	246	31477	42,57
514	383	2	2024	13070	PDR08	PDR	0022214503	1	3	04/02/2024 18:44:59	05/02/2024 01:56:00	Interna-Não programada-Meio ambiente-Arvore ou Vegetacao	15000	112	36161	804,56
515	383	2	2024	13068	PIN07	PIN	0022217913	1	3	04/02/2024 18:46:44	05/02/2024 12:15:00	Interna-Não programada-Meio ambiente-Arvore ou Vegetacao	15000	145	44130	2533,31
516	383	2	2024	13068	PIN07	PIN	0022217691	1	3	04/02/2024 18:47:46	06/02/2024 22:00:00	Interna-Não programada-Meio ambiente-Arvore ou Vegetacao	15000	199	44130	10189,57
517	383	2	2024	13045	ING10	ING	0022214687	1	3	04/02/2024 18:48:36	05/02/2024 12:18:00	Interna-Não programada-Meio ambiente-Arvore ou Vegetacao	15000	96	37945	1679,04
518	383	2	2024	17189	ZSL03	ZSL	0022214625	1	3	04/02/2024 18:49:15	05/02/2024 13:40:00	Interna-Não programada-Meio ambiente-Vento	15000	38	31477	716,14
519	383	2	2024	13068	PIN10	PIN	0022215227	1	3	04/02/2024 18:49:32	05/02/2024 10:05:00	Interna-Não programada-Meio ambiente-Arvore ou Vegetacao	15000	2	44130	30,52
520	383	2	2024	13068	PIN10	PIN	0022215227	1	3	04/02/2024 18:49:33	05/02/2024 09:41:42	Interna-Não programada-Meio ambiente-Arvore ou Vegetacao	15000	61	44130	907,02
521	383	2	2024	13068	PIN10	PIN	0022215227	1	3	04/02/2024 18:49:34	05/02/2024 09:10:00	Interna-Não programada-Meio ambiente-Arvore ou Vegetacao	15000	261	44130	3742,89
522	383	2	2024	13068	PIN03	PIN	8A02732226	1	3	04/02/2024 18:49:36	04/02/2024 18:55:33	Interna-Não programada-Meio ambiente-Descarga Atmosferica	15000	371	44130	36,79
523	383	2	2024	13068	PIN03	PIN	8A02732226	1	3	04/02/2024 18:49:36	04/02/2024 18:58:37	Interna-Não programada-Meio ambiente-Descarga Atmosferica	15000	787	44130	118,27
524	383	2	2024	13068	PIN03	PIN	8A02732226	1	3	04/02/2024 18:49:36	04/02/2024 18:59:21	Interna-Não programada-Meio ambiente-Descarga Atmosferica	15000	249	44130	40,46
525	383	2	2024	13068	PIN03	PIN	8A02732226	1	3	04/02/2024 18:49:36	04/02/2024 19:53:56	Interna-Não programada-Meio ambiente-Descarga Atmosferica	15000	888	44130	952,13
526	383	2	2024	13068	PIN03	PIN	8A02732226	1	3	04/02/2024 18:49:36	04/02/2024 20:42:17	Interna-Não programada-Meio ambiente-Descarga Atmosferica	15000	863	44130	1620,76
527	383	2	2024	13068	PIN03	PIN	8A02732226	1	3	04/02/2024 18:49:36	04/02/2024 21:29:49	Interna-Não programada-Meio ambiente-Descarga Atmosferica	15000	189	44130	50

Item	Agente	Mês Competência	Ano Competência	Código Conjunto	Alimentador	Subestação	Número Ordem Interrupção	Cód Tipo Interrupção	Cód Motivo Expurgo	Data Hora Início Interrupção	Data Hora Restauração	Fato Gerador	Nível Tensão	Qtd Consumidoras Atingidas	Núm Consumidores Conjunto	CHI
559	383	2	2024	13046	INO02	INO	8A02732216	1	3	04/02/2024 19:30:37	04/02/2024 19:35:29	Interna-Não programada-Meio ambiente-Descarga Atmosferica	15000	2010	52132	163,03
560	383	2	2024	13082	SLR12	SLR	0022267923	1	3	04/02/2024 19:33:01	10/02/2024 15:40:00	Interna-Não programada-Meio ambiente-Vento	220	3	28339	420,35
561	383	2	2024	13015	ALC10	ALC	0022215699	1	3	04/02/2024 19:34:43	06/02/2024 09:51:00	Interna-Não programada-Meio ambiente-Vento	220	23	60549	880,24
562	383	2	2024	13086	SPT06	SPT	0022215755	1	3	04/02/2024 19:40:26	04/02/2024 22:52:14	Interna-Não programada-Meio ambiente-Arvore ou Vegetacao	15000	84	49188	268,52
563	383	2	2024	13068	PIN04	PIN	8A02732306	1	3	04/02/2024 19:44:29	04/02/2024 19:52:19	Interna-Não programada-Meio ambiente-Descarga Atmosferica	15000	823	44130	107,45
564	383	2	2024	13068	PIN04	PIN	8A02732306	1	3	04/02/2024 19:44:29	04/02/2024 20:14:13	Interna-Não programada-Meio ambiente-Descarga Atmosferica	15000	506	44130	250,75
565	383	2	2024	13068	PIN11	PIN	8A02732306	1	3	04/02/2024 19:44:29	04/02/2024 19:51:04	Interna-Não programada-Meio ambiente-Descarga Atmosferica	15000	2207	44130	242,16
566	383	2	2024	13068	PIN11	PIN	8A02732306	1	3	04/02/2024 19:44:29	04/02/2024 19:52:19	Interna-Não programada-Meio ambiente-Descarga Atmosferica	15000	748	44130	97,66
567	383	2	2024	17189	ZSL03	ZSL	0022215843	1	3	04/02/2024 19:46:33	05/02/2024 11:35:00	Interna-Não programada-Meio ambiente-Arvore ou Vegetacao	15000	65	31477	1027,49
568	383	2	2024	13046	INO01	INO	0022215861	1	3	04/02/2024 19:48:19	05/02/2024 21:04:00	Interna-Não programada-Meio ambiente-Arvore ou Vegetacao	220	63	52132	1591,47
569	383	2	2024	13068	PIN11	PIN	8A02732318	1	3	04/02/2024 19:59:38	04/02/2024 20:07:04	Interna-Não programada-Meio ambiente-Vento	15000	817	44130	101,22
570	383	2	2024	17189	ZSL09	ZSL	8A02732318	1	3	04/02/2024 19:59:38	04/02/2024 20:03:49	Interna-Não programada-Meio ambiente-Vento	15000	304	31477	21,20
571	383	2	2024	17189	ZSL09	ZSL	8A02732318	1	3	04/02/2024 19:59:38	04/02/2024 20:04:17	Interna-Não programada-Meio ambiente-Vento	15000	781	31477	60,53
572	383	2	2024	13068	PIN11	PIN	0022216033	1	3	04/02/2024 20:04:09	05/02/2024 11:00:00	Interna-Não programada-Meio ambiente-Descarga Atmosferica	15000	200	44130	2986,17
573	383	2	2024	13068	PIN04	PIN	8A02732306	1	3	04/02/2024 20:14:14	04/02/2024 21:18:55	Interna-Não programada-Meio ambiente-Descarga Atmosferica	15000	167	44130	180,04
574	383	2	2024	13068	PIN04	PIN	8A02732306	1	3	04/02/2024 20:14:14	04/02/2024 22:07:27	Interna-Não programada-Meio ambiente-Descarga Atmosferica	15000	546	44130	1030,27
575	383	2	2024	17188	ARS08	ARS	0022216193	1	3	04/02/2024 20:23:24	04/02/2024 22:54:00	Interna-Não programada-Meio ambiente-Arvore ou Vegetacao	15000	168	35224	421,68
576	383	2	2024	13086	SPT02	SPT	8A02732134	1	3	04/02/2024 20:26:48	04/02/2024 21:16:58	Interna-Não programada-Meio ambiente-Vento	15000	1045	49188	873,74
577	383	2	2024	13086	SPT02	SPT	8A02732134	1	3	04/02/2024 20:26:48	05/02/2024 01:12:06	Interna-Não programada-Meio ambiente-Vento	15000	303	49188	1440,76
578	383	2	2024	13086	SPT02	SPT	8A02732134	1	3	04/02/2024 20:26:48	05/02/2024 01:32:47	Interna-Não programada-Meio ambiente-Vento	15000	249	49188	1269,83
579	383	2	2024	13086	SPT02	SPT	8A02732134	1	3	04/02/2024 20:26:48	05/02/2024 01:43:55	Interna-Não programada-Meio ambiente-Vento	15000	380	49188	2008,41
580	383	2	2024	13086	SPT02	SPT	8A02732336	1	3	04/02/2024 20:35:51	05/02/2024 01:46:02	Interna-Não programada-Meio ambiente-Vento	15000	695	49188	3592,96
581	383	2	2024	13068	PIN03	PIN	0022216409	1	3	04/02/2024 20:43:24	05/02/2024 00:35:00	Interna-Não programada-Meio ambiente-Arvore ou Vegetacao	15000	145	44130	559,70
582	383	2	2024	17189	ZSL11	ZSL	0022216339	1	3	04/02/2024 20:43:30	05/02/2024 15:55:00	Interna-Não programada-Meio ambiente-Vento	15000	119	31477	2283,81
583	383	2	2024	17189	ZSL11	ZSL	0022216339	1	3	04/02/2024 20:43:32	05/02/2024 15:55:00	Interna-Não programada-Meio ambiente-Vento	15000	2	31477	38,38
584	383	2	2024	13086	SPT04	SPT	0022216369	1	3	04/02/2024 20:46:58	04/02/2024 23:43:12	Interna-Não programada-Meio ambiente-Vento	15000	133	49188	390,65
585	383	2	2024	13068	PIN08	PIN	0022217903	1	3	04/02/2024 20:48:19	07/02/2024 00:50:00	Interna-Não programada-Meio ambiente-Vento	220	63	44130	3277,77
586	383	2	2024	13068	PIN06	PIN	0022216435	1	3	04/02/2024 20:55:56	05/02/2024 17:05:00	Interna-Não programada-Meio ambiente-Vento	15000	11	44130	221,66
587	383	2	2024	17209	MPA16	MPA	8A02732162	1	3	04/02/2024 21:04:04	04/02/2024 23:29:54	Interna-Não programada-Meio ambiente-Arvore ou Vegetacao	15000	129	27836	313,54
588	383	2	2024	17209	MPA16	MPA	8A02732162	1	3	04/02/2024 21:04:04	05/02/2024 14:43:14	Interna-Não programada-Meio ambiente-Arvore ou Vegetacao	15000	67	27836	1182,74
589	383	2	2024	13046	INO01	INO	0022216483	1	3	04/02/2024 21:05:24	05/02/2024 22:00:00	Interna-Não programada-Meio ambiente-Vento	220	114	52132	2839,74
590	383	2	2024	17189	ZSL05	ZSL	0022216553	1	3	04/02/2024 21:15:38	05/02/2024 12:30:00	Interna-Não programada-Meio ambiente-Arvore ou Vegetacao	15000	117	31477	1783,02
591	383	2	2024	13046	INO02	INO	8A02732380	1	3	04/02/2024 21:16:37	04/02/2024 21:25:21	Interna-Não programada-Meio ambiente-Descarga Atmosferica	15000	109	52132	15,87
592	383	2	2024	13046	INO02	INO	8A02732380	1	3	04/02/2024 21:16:37	04/02/2024 21:25:47	Interna-Não programada-Meio ambiente-Descarga Atmosferica	15000	2008	52132	306,78
593	383	2	2024	13046	INO04	INO	8A02732380	1	3	04/02/2024 21:16:37	04/02/2024 21:24:23	Interna-Não programada-Meio ambiente-Descarga Atmosferica	15000	238	52132	30,81
594	383	2	2024	13046	INO05	INO	8A02732380	1	3	04/02/2024 21:16:37	04/02/2024 21:24:23	Interna-Não programada-Meio ambiente-Descarga Atmosferica	15000	2877	52132	372,41
595	383	2	2024	13046	INO05	INO	8A02732380	1	3	04/02/2024 21:16:37	04/02/2024 21:25:21	Interna-Não programada-Meio ambiente-Descarga Atmosferica	15000	834	52132	121,39
596	383	2	2024	13046	INO06	INO	8A02732380	1	3	04/02/2024 21:16:37	04/02/2024 21:25:21	Interna-Não programada-Meio ambiente-Descarga Atmosferica	15000	1626	52132	236,67
597	383	2	2024	13068	PIN06	PIN	0022216595	1	3	04/02/2024 21:19:53	05/02/2024 12:10:00	Interna-Não programada-Meio ambiente-Vento	15000	1	44130	14,84
598	383	2	2024	13046	INO04	INO	8A02732380	1	3	04/02/2024 21:28:17	05/02/2024 00:07:39	Interna-Não programada-Meio ambiente-Descarga Atmosferica	15000	238	52132	632,15
599	383	2	2024	13046	INO05	INO	8A02732380	1	3	04/02/2024 21:28:17	05/02/2024 00:07:39	Interna-Não programada-Meio ambiente-Descarga Atmosferica	15000	908	52132	2411,75
600	383	2	2024	17189	ZSL11	ZSL	0022216707	1	3	04/02/2024 21:30:12	05/02/2024 16:22:00	Interna-Não programada-Meio ambiente-Arvore ou Vegetacao	15000	6	31477	113,18
601	383	2	2024	13046	INO05	INO	0022216733	1	3	04/02/2024 21:33:15	06/02/2024 03:20:00	Interna-Não programada-Meio ambiente-Arvore ou Vegetacao	220	82	52132	2441,89
602	383	2	2024	13068	PIN06	PIN	0022216783	1	3	04/02/2024 21:37:00	06/02/2024 01:10:00	Interna-Não programada-Meio ambiente-Vento	15000	1	44130	27,55
603	383	2	2024	13046	INO06	INO	0022216767	1	3	04/02/2024 21:38:10	06/02/2024 01:40:00	Interna-Não programada-Meio ambiente-Vento	220	1	52132	28,03
604	383	2	2024	13068	PIN06	PIN	8A02732322	1	3	04/02/2024 21:41:20	04/02/2024 22:06:07	Interna-Não programada-Meio ambiente-Vento	15000	430	44130	177,61
605	383	2	2024	13046	INO06	INO	0022216797	1	3	04/02/2024 21:43:38	04/02/2024 22:59:00	Interna-Não programada-Meio ambiente-Vento	220	2	52132	2,51
606	383	2	2024	13068	PIN06	PIN	8A02732322	1	3	04/02/2024 22:04:25	05/02/2024 00:11:20	Interna-Não programada-Meio ambiente-Vento	15000	252	44130	533,05
607	383	2	2024	13068	PIN06	PIN	8A02732322	1	3	04/02/2024 22:04:25	06/02/2024 14:41:11	Interna-Não programada-Meio ambiente-Vento	15000	28	44130	1137,16
608	383	2	2024	13068	PIN06	PIN	8A02732322	1	3	04/02/2024 22:04:25	06/02/2024 14:52:35	Interna-Não programada-Meio ambiente-Vento	15000	7	44130	285,62
609	383	2	2024	13068	PIN06	PIN	8A02732322	1	3	04/02/2024 22:04:25	06/02/2024 14:53:00	Interna-Não programada-Meio ambiente-Vento	15000	34	44130	1387,53
610	383	2	2024	13068	PIN04	PIN	8A02732398	1	3	04/02/2024 22:07:28	05/02/2024 16:53:23	Interna-Não programada-Meio ambiente-Arvore ou Vegetacao	15000	28	44130	525,43
611	383	2	2024	13068	PIN04	PIN	8A02732398	1	3	04/02/2024 22:07:28	05/02/2024 19:55:28	Interna-Não programada-Meio ambiente-Arvore ou Vegetacao	15000	518	44130	11292,40
612	383	2	2024	17188	ARS02	ARS	8A02732412	1	3	04/02/2024 22:15:31	05/02/2024 01:00:16	Interna-Não programada-Meio ambiente-Descarga Atmosferica	15000	487	35224	1337,22
613	383	2	2024	13046	INO05	INO	8A02732380	1	3	04/02/2024 22:29:56	04/02/2024 23:59:15	Interna-Não programada-Meio ambiente-Descarga Atmosferica	15000	19	52132	28,28
614	383	2	2024	13046	INO05	INO	8A02732380	1	3	04/02/2024 22:48:39	04/02/2024 23:29:15	Interna-Não programada-Meio ambiente-Descarga Atmosferica	15000	2	52132	2,35
615	383	2	2024	13068	PIN03	PIN	8A02732226	1	3	04/02/2024 23:11:12	06/02/2024 00:17:14	Interna-Não programada-Meio ambiente-Descarga Atmosferica	15000	29	44130	727,92
616	383	2	2024	13068	PIN06	PIN	8A02732322	1	3	04/02/2024 23:14:47	05/02/2024 05:06:10	Interna-Não programada-Meio ambiente-Vento	15000	398	44130	2330,84
617	383	2	2024	13068	PIN06	PIN	8A02732322	1	3	04/02/2024 23:14:47	05/02/2024 06:06:26	Interna-Não programada-Meio ambiente-Vento	15000	32	44130	219,55
618	383	2	2024	13089	TAG02	TAG	0022217203	1	3	04/02/2024 23:20:25	04/02/2024 23:59:00	Interna-Não programada-Meio ambiente-Vento	220	1	12195	0,64
619	383	2	2024	17188	ARS06	ARS	0022217253	1	3	04/02/2024 23:49:26	05/02/2024 10:00:00	Interna-Não programada-Meio ambiente-Vento	220	13	35224	132,29
620	383	2	2024	13037	GAB05	GAB	0022217143	1	3	05/02/2024 00:12:00	06/02/2024 11:22:00	Interna-Não programada-Meio ambiente-Vento	220	38	64013	1336,33
621	383	2	2024	13068	PIN11	PIN	0022236965	1	3	05/02/2024 00:						

Item	Agente	Mês Competência	Ano Competência	Código Conjunto	Alimentador	Subestação	Número Ordem Interrupção	Cód Tipo Interrupção	Cód Motivo Expurgo	Data Hora Início Interrupção	Data Hora Restauração	Fato Gerador	Nível Tensão	Qtd Consumidores Atingidas	Núm Consumidores Conjunto	CHI
652	383	2	2024	17189	ZSL05	ZSL	0022218067	1	3	05/02/2024 07:14:24	05/02/2024 08:30:00	Interna-Não programada-Meio ambiente-Vento	220	2	31477	2,52
653	383	2	2024	13068	PIN06	PIN	0022228197	1	3	05/02/2024 07:19:12	05/02/2024 11:20:00	Interna-Não programada-Meio ambiente-Arvore ou Vegetacao	220	12	44130	336,16
654	383	2	2024	13068	PIN10	PIN	0022225051	1	3	05/02/2024 07:25:58	05/02/2024 09:30:00	Interna-Não programada-Meio ambiente-Vento	220	11	44130	22,74
655	383	2	2024	13086	SPT07	SPT	0022218151	1	3	05/02/2024 07:26:05	06/02/2024 08:24:00	Interna-Não programada-Meio ambiente-Vento	15000	219	49188	5467,40
656	383	2	2024	13074	RBN01	RBN	0022218259	1	3	05/02/2024 07:34:44	05/02/2024 11:30:08	Interna-Não programada-Meio ambiente-Arvore ou Vegetacao	15000	32	19220	114,88
657	383	2	2024	13024	CQT04	CQT	0022218301	1	3	05/02/2024 07:37:33	05/02/2024 11:07:00	Interna-Não programada-Meio ambiente-Arvore ou Vegetacao	15000	35	6495	122,18
658	383	2	2024	13086	SPT04	SPT	0022218243	1	3	05/02/2024 07:37:49	05/02/2024 12:46:00	Interna-Não programada-Meio ambiente-Arvore ou Vegetacao	15000	50	49188	256,82
659	383	2	2024	17209	MPAD05	MPA	0022218277	1	3	05/02/2024 07:41:00	07/02/2024 09:15:00	Interna-Não programada-Meio ambiente-Vento	220	1	27836	49,57
660	383	2	2024	13082	SLR12	SLR	0022218303	1	3	05/02/2024 07:41:11	05/02/2024 13:45:00	Interna-Não programada-Meio ambiente-Arvore ou Vegetacao	15000	1	28339	6,06
661	383	2	2024	17188	ARS10	ARS	0022218285	1	3	05/02/2024 07:42:01	06/02/2024 00:00:00	Interna-Não programada-Meio ambiente-Vento	15000	140	35224	2281,96
662	383	2	2024	13086	SPT08	SPT	0022218401	1	3	05/02/2024 07:59:21	05/02/2024 14:25:00	Interna-Não programada-Meio ambiente-Arvore ou Vegetacao	15000	81	49188	520,63
663	383	2	2024	13071	POC07	POC	0022218437	1	3	05/02/2024 08:03:41	05/02/2024 10:55:00	Interna-Não programada-Meio ambiente-Vento	220	1	66299	2,86
664	383	2	2024	13037	GAB15	GAB	0022218455	1	3	05/02/2024 08:05:49	06/02/2024 12:35:00	Interna-Não programada-Meio ambiente-Vento	220	2	64013	56,97
665	383	2	2024	13022	BAX05	BAX	0022218467	1	3	05/02/2024 08:06:52	06/02/2024 08:52:00	Interna-Não programada-Meio ambiente-Descarga Atmosferica	220	3	54360	74,26
666	383	2	2024	13025	BGN03	BGN	0022218479	1	3	05/02/2024 08:08:02	05/02/2024 16:59:55	Interna-Não programada-Meio ambiente-Vento	220	1	29330	8,86
667	383	2	2024	13068	PIND4	PIN	0022218489	1	3	05/02/2024 08:08:50	05/02/2024 15:15:00	Interna-Não programada-Meio ambiente-Arvore ou Vegetacao	15000	68	44130	482,99
668	383	2	2024	13088	TAM10	TAM	0022218509	1	3	05/02/2024 08:10:25	05/02/2024 10:32:00	Interna-Não programada-Meio ambiente-Arvore ou Vegetacao	15000	26	47103	61,35
669	383	2	2024	13022	BAX08	BAX	0022218181	1	3	05/02/2024 08:12:29	06/02/2024 17:48:54	Interna-Não programada-Meio ambiente-Vento	220	25	54360	840,17
670	383	2	2024	13069	SIB02	SIB	0022218529	1	3	05/02/2024 08:13:06	05/02/2024 10:37:37	Interna-Não programada-Meio ambiente-Vento	220	1	25919	2,41
671	383	2	2024	13068	PIND3	PIN	0022218543	1	3	05/02/2024 08:13:40	07/02/2024 13:20:00	Interna-Não programada-Meio ambiente-Vento	15000	15	44130	796,58
672	383	2	2024	13034	DIC13	DIC	0022218559	1	3	05/02/2024 08:14:36	05/02/2024 14:03:54	Interna-Não programada-Meio ambiente-Vento	220	1	88766	5,82
673	383	2	2024	13049	ITA01	ITA	0022218577	1	3	05/02/2024 08:16:42	06/02/2024 11:07:02	Interna-Não programada-Meio ambiente-Vento	220	1	39464	26,01
674	383	2	2024	13094	VAS01	VAS	8A02732810	1	3	05/02/2024 08:19:04	05/02/2024 08:22:13	Interna-Não programada-Meio ambiente-Vento	15000	254	28781	13,34
675	383	2	2024	13094	VAS01	VAS	8A02732810	1	3	05/02/2024 08:19:04	05/02/2024 11:05:01	Interna-Não programada-Meio ambiente-Vento	15000	75	28781	207,44
676	383	2	2024	13094	VIND4	VIN	8A02732810	1	3	05/02/2024 08:19:04	05/02/2024 08:22:13	Interna-Não programada-Meio ambiente-Vento	15000	33	28781	1,73
677	383	2	2024	13094	BUE02	BUE	0022218619	1	3	05/02/2024 08:21:06	05/02/2024 11:46:43	Interna-Não programada-Meio ambiente-Vento	220	1	28781	3,43
678	383	2	2024	13090	PNV04	PNV	0022218621	1	3	05/02/2024 08:21:14	05/02/2024 15:48:00	Interna-Não programada-Meio ambiente-Arvore ou Vegetacao	15000	1	41338	7,45
679	383	2	2024	13088	TAM10	TAM	0022218639	1	3	05/02/2024 08:23:39	05/02/2024 12:30:00	Interna-Não programada-Meio ambiente-Vento	220	1	47103	4,11
680	383	2	2024	17189	ZSL03	ZSL	0022218691	1	3	05/02/2024 08:27:46	05/02/2024 15:00:00	Interna-Não programada-Meio ambiente-Vento	15000	1	31477	6,54
681	383	2	2024	13075	RDC04	RDC	0022218687	1	3	05/02/2024 08:29:12	05/02/2024 17:00:00	Interna-Não programada-Meio ambiente-Vento	220	1	21113	8,51
682	383	2	2024	13071	POC08	POC	0022218717	1	3	05/02/2024 08:31:36	05/02/2024 13:15:00	Interna-Não programada-Meio ambiente-Vento	220	1	66299	4,72
683	383	2	2024	13086	SPT03	SPT	0022218723	1	3	05/02/2024 08:32:34	06/02/2024 17:24:00	Interna-Não programada-Meio ambiente-Vento	220	1	49188	32,86
684	383	2	2024	13025	BGN01	BGN	0022218733	1	3	05/02/2024 08:33:36	05/02/2024 22:22:00	Interna-Não programada-Meio ambiente-Vento	220	2	29330	27,61
685	383	2	2024	17185	SPA03	SPA	0022218745	1	3	05/02/2024 08:34:03	05/02/2024 12:06:00	Interna-Não programada-Meio ambiente-Vento	220	1	40097	3,53
686	383	2	2024	17189	ZSL05	ZSL	8A02732184	1	3	05/02/2024 08:36:43	05/02/2024 18:47:17	Interna-Não programada-Meio ambiente-Arvore ou Vegetacao	15000	30	31477	305,28
687	383	2	2024	13027	BUZ06	BUZ	0022218789	1	3	05/02/2024 08:38:44	05/02/2024 10:28:00	Interna-Não programada-Meio ambiente-Vento	220	1	31694	1,82
688	383	2	2024	13068	PIND8	PIN	0022218791	1	3	05/02/2024 08:38:59	07/02/2024 09:50:00	Interna-Não programada-Meio ambiente-Arvore ou Vegetacao	15000	50	44130	2459,18
689	383	2	2024	13024	CQT04	CQT	0022218795	1	3	05/02/2024 08:39:13	05/02/2024 12:55:00	Interna-Não programada-Meio ambiente-Arvore ou Vegetacao	15000	22	6495	93,79
690	383	2	2024	13068	PIN11	PIN	0022218811	1	3	05/02/2024 08:40:17	05/02/2024 12:05:00	Interna-Não programada-Meio ambiente-Descarga Atmosferica	15000	103	44130	351,43
691	383	2	2024	13078	SCL04	SCL	0022218819	1	3	05/02/2024 08:40:54	05/02/2024 15:27:28	Interna-Não programada-Meio ambiente-Vento	220	1	11255	6,78
692	383	2	2024	13086	SPT05	SPT	0022218903	1	3	05/02/2024 08:48:36	06/02/2024 13:40:00	Interna-Não programada-Meio ambiente-Vento	220	66	49188	1904,54
693	383	2	2024	13052	ITR01	ITR	0022218945	1	3	05/02/2024 08:51:53	05/02/2024 10:34:07	Interna-Não programada-Meio ambiente-Vento	220	1	53703	1,70
694	383	2	2024	13022	BAX07	BAX	0022218969	1	3	05/02/2024 08:53:15	07/02/2024 04:05:00	Interna-Não programada-Meio ambiente-Vento	220	4	54360	172,78
695	383	2	2024	13086	SPT08	SPT	0022218979	1	3	05/02/2024 08:54:16	05/02/2024 11:12:00	Interna-Não programada-Meio ambiente-Arvore ou Vegetacao	15000	12	49188	27,55
696	383	2	2024	17188	ARS03	ARS	0022218981	1	3	05/02/2024 08:54:19	05/02/2024 21:27:00	Interna-Não programada-Meio ambiente-Arvore ou Vegetacao	15000	10	35224	125,45
697	383	2	2024	13034	DIC03	DIC	0022218985	1	3	05/02/2024 08:54:24	05/02/2024 16:30:48	Interna-Não programada-Meio ambiente-Vento	220	2	88766	15,21
698	383	2	2024	13078	SCL03	SCL	0022219015	1	3	05/02/2024 08:57:03	05/02/2024 18:56:57	Interna-Não programada-Meio ambiente-Vento	220	1	11255	10,00
699	383	2	2024	17186	MOB04	MOB	0022219051	1	3	05/02/2024 08:59:27	05/02/2024 10:55:12	Interna-Não programada-Meio ambiente-Vento	220	1	40755	1,93
700	383	2	2024	13017	ARA03	ARA	0022219073	1	3	05/02/2024 09:01:11	05/02/2024 15:10:00	Interna-Não programada-Meio ambiente-Vento	220	77	28110	473,31
701	383	2	2024	13046	INO01	INO	0022219101	1	3	05/02/2024 09:03:39	05/02/2024 17:08:00	Interna-Não programada-Meio ambiente-Vento	220	1	52132	8,07
702	383	2	2024	13025	BGN06	BGN	0022219137	1	3	05/02/2024 09:05:39	05/02/2024 16:19:19	Interna-Não programada-Meio ambiente-Vento	220	1	29330	6,91
703	383	2	2024	17185	SPA02	SPA	0022219139	1	3	05/02/2024 09:05:47	05/02/2024 12:13:35	Interna-Não programada-Meio ambiente-Arvore ou Vegetacao	15000	173	40097	541,49
704	383	2	2024	13038	TOC01	TOC	0022219143	1	3	05/02/2024 09:06:03	05/02/2024 11:42:00	Interna-Não programada-Meio ambiente-Vento	15000	5	24020	13,00
705	383	2	2024	13052	ITR07	ITR	0022219209	1	3	05/02/2024 09:10:56	07/02/2024 09:50:00	Interna-Não programada-Meio ambiente-Vento	220	1	53703	48,65
706	383	2	2024	13088	TAM08	TAM	0022219215	1	3	05/02/2024 09:11:37	05/02/2024 17:31:00	Interna-Não programada-Meio ambiente-Vento	220	1	47103	8,32
707	383	2	2024	13084	AQJ114	AQU	0022219233	1	3	05/02/2024 09:12:28	05/02/2024 14:11:00	Interna-Não programada-Meio ambiente-Vento	220	1	20543	4,98
708	383	2	2024	13068	PIN05	PIN	0022219271	1	3	05/02/2024 09:15:33	05/02/2024 13:50:00	Interna-Não programada-Meio ambiente-Vento	220	2	44130	9,15
709	383	2	2024	13071	POC04	POC	0022219289	1	3	05/02/2024 09:18:01	05/02/2024 12:25:00	Interna-Não programada-Meio ambiente-Vento	220	1	66299	3,12
710	383	2	2024	13069	POT02	POT	0022219305	1	3	05/02/2024 09:18:50	05/02/2024 11:16:23	Interna-Não programada-Meio ambiente-Vento	220	1	25919	1,96
711	383	2	2024	17188	ARS06	ARS	0022219253	1	3	05/02/2024 09:20:00	05/02/2024 10:00:00	Interna-Não programada-Meio ambiente-Vento	220	39	35224	26,00
712	383	2	2024	13086	SPT06	SPT	0022216811	1	3	05/02/2024 09:20:06	05/02/2024 09:44:00	Interna-Não programada-Meio ambiente-Descarga Atmosferica	15000	3	49188	1,19
713	383	2	2024	13078	SCL04	SCL	0022219353	1	3	05/02/2024 09:22:06	05/02/2024 17:38:22	Interna-Não programada-Meio ambiente-Vento	220	1	11255	7,94
714	383	2	2024	17185	CED04	CED	0022219379	1	3	05/02/2024 09:24:34	05/02/2024 21:10:00	Interna-Não programada-Meio ambiente-Vento	220	1	40097	11,76
715	383	2	2024	13041	GXD09	GXD	0022219385	1	3	05/02/2024 09:25:05	06/02/2024 12:31:00	Interna-Não programada-Meio ambiente-Vento				

Item	Agente	Mês Competência	Ano Competência	Código Conjunto	Alimentador	Subestação	Número Ordem Interrupção	Cód Tipo Interrupção	Cód Motivo Expurgo	Data Hora Início Interrupção	Data Hora Restauração	Fato Gerador	Nível Tensão	Qtd Consumidores Atingidas	Núm Consumidores Conjunto	CHI
745	383	2	2024	13071	POC06	POC	0022220081	1	3	05/02/2024 10:21:37	05/02/2024 17:47:00	Interna-Não programada-Meio ambiente-Vento	220	1	66299	7,42
746	383	2	2024	13090	PV001	PV	0022220105	1	3	05/02/2024 10:24:51	06/02/2024 10:24:53	Interna-Não programada-Meio ambiente-Vento	220	1	41338	24,00
747	383	2	2024	13094	VIN01	VIN	0022220115	1	3	05/02/2024 10:25:20	05/02/2024 12:15:06	Interna-Não programada-Meio ambiente-Vento	220	1	28781	1,83
748	383	2	2024	13068	PIN11	PIN	0022220139	1	3	05/02/2024 10:28:14	05/02/2024 16:20:00	Interna-Não programada-Meio ambiente-Arvore ou Vegetacao	15000	27	44130	158,30
749	383	2	2024	13086	SPT09	SPT	0022220163	1	3	05/02/2024 10:29:47	06/02/2024 15:55:00	Interna-Não programada-Meio ambiente-Arvore ou Vegetacao	15000	47	49188	1382,75
750	383	2	2024	13071	POC09	POC	0022220189	1	3	05/02/2024 10:32:38	06/02/2024 02:48:00	Interna-Não programada-Meio ambiente-Vento	220	3	66299	48,77
751	383	2	2024	13088	TAM06	TAM	0022220201	1	3	05/02/2024 10:34:01	05/02/2024 16:20:00	Interna-Não programada-Meio ambiente-Vento	220	1	47103	5,77
752	383	2	2024	13046	INO07	INO	0022220203	1	3	05/02/2024 10:34:03	06/02/2024 09:57:00	Interna-Não programada-Meio ambiente-Vento	15000	3	52132	70,15
753	383	2	2024	13037	GAB09	GAB	0022214001	1	3	05/02/2024 10:35:18	05/02/2024 10:56:00	Interna-Não programada-Meio ambiente-Descarga Atmosferica	15000	3	64013	1,03
754	383	2	2024	13049	ITA03	ITA	0022220237	1	3	05/02/2024 10:37:40	05/02/2024 16:10:00	Interna-Não programada-Meio ambiente-Vento	220	49	39464	271,41
755	383	2	2024	13034	DIC15	DIC	0022220239	1	3	05/02/2024 10:37:45	05/02/2024 13:20:00	Interna-Não programada-Meio ambiente-Vento	220	3	88766	8,11
756	383	2	2024	13094	VIN01	VIN	0022220271	1	3	05/02/2024 10:41:22	05/02/2024 15:03:00	Interna-Não programada-Meio ambiente-Vento	15000	5	28781	21,80
757	383	2	2024	13027	BUZ08	BUZ	0022220289	1	3	05/02/2024 10:42:56	05/02/2024 14:20:00	Interna-Não programada-Meio ambiente-Vento	220	1	31694	3,62
758	383	2	2024	13068	PIN11	PIN	0022220319	1	3	05/02/2024 10:45:59	05/02/2024 18:57:00	Interna-Não programada-Meio ambiente-Vento	220	2	44130	16,37
759	383	2	2024	13091	TRB03	TRB	0022220327	1	3	05/02/2024 10:46:17	05/02/2024 12:20:00	Interna-Não programada-Meio ambiente-Arvore ou Vegetacao	15000	12	55277	18,74
760	383	2	2024	13061	NAT02	NAT	0022220333	1	3	05/02/2024 10:46:24	05/02/2024 19:54:10	Interna-Não programada-Meio ambiente-Vento	220	1	22533	9,13
761	383	2	2024	13049	ITA06	ITA	0022220339	1	3	05/02/2024 10:47:05	05/02/2024 17:10:03	Interna-Não programada-Meio ambiente-Vento	220	1	39464	6,38
762	383	2	2024	13022	BAX06	BAX	0022220359	1	3	05/02/2024 10:49:07	06/02/2024 13:35:00	Interna-Não programada-Meio ambiente-Vento	220	1	54360	26,76
763	383	2	2024	17186	MOB05	MOB	0022220361	1	3	05/02/2024 10:49:09	05/02/2024 15:15:05	Interna-Não programada-Meio ambiente-Vento	220	1	40755	4,43
764	383	2	2024	13088	TAM10	TAM	0022220381	1	3	05/02/2024 10:51:14	06/02/2024 17:21:40	Interna-Não programada-Meio ambiente-Vento	220	5	47103	152,54
765	383	2	2024	13069	POT02	POT	0022220401	1	3	05/02/2024 10:53:34	05/02/2024 13:46:59	Interna-Não programada-Meio ambiente-Vento	220	1	25919	2,89
766	383	2	2024	13094	VIN01	VIN	8A02732848	1	3	05/02/2024 10:56:22	05/02/2024 11:08:02	Interna-Não programada-Meio ambiente-Vento	15000	191	28781	68,97
767	383	2	2024	13090	PV002	PV	0022220455	1	3	05/02/2024 10:57:26	06/02/2024 02:15:00	Interna-Não programada-Meio ambiente-Descarga Atmosferica	15000	34	41338	519,95
768	383	2	2024	13033	CRZ02	CRZ	0022220495	1	3	05/02/2024 11:00:37	05/02/2024 11:27:15	Interna-Não programada-Meio ambiente-Vento	220	1	18170	4,44
769	383	2	2024	13052	ITR05	ITR	0022220511	1	3	05/02/2024 11:02:31	05/02/2024 18:18:00	Interna-Não programada-Meio ambiente-Arvore ou Vegetacao	15000	2	53703	14,52
770	383	2	2024	13069	CAE01	CAE	0022220523	1	3	05/02/2024 11:03:49	05/02/2024 12:20:36	Interna-Não programada-Meio ambiente-Vento	220	1	25919	1,28
771	383	2	2024	17209	MPA05	MPA	0022220533	1	3	05/02/2024 11:04:28	06/02/2024 11:00:00	Interna-Não programada-Meio ambiente-Vento	220	7	27836	167,48
772	383	2	2024	13071	POC07	POC	0022220569	1	3	05/02/2024 11:06:31	05/02/2024 14:00:00	Interna-Não programada-Meio ambiente-Vento	220	2	66299	5,78
773	383	2	2024	13087	SIA02	SIA	0022220573	1	3	05/02/2024 11:06:44	06/02/2024 20:56:00	Interna-Não programada-Meio ambiente-Vento	220	2	16829	67,64
774	383	2	2024	17185	CED04	CED	0022220575	1	3	05/02/2024 11:06:51	06/02/2024 14:04:00	Interna-Não programada-Meio ambiente-Vento	220	1	40097	26,95
775	383	2	2024	13027	BUZ03	BUZ	0022220581	1	3	05/02/2024 11:07:04	05/02/2024 13:00:00	Interna-Não programada-Meio ambiente-Vento	220	1	31694	1,88
776	383	2	2024	13027	BUZ03	BUZ	0022237031	1	3	05/02/2024 11:09:00	07/02/2024 08:49:00	Interna-Não programada-Meio ambiente-Vento	220	1	31694	45,67
777	383	2	2024	13022	BAX04	BAX	0022220643	1	3	05/02/2024 11:12:32	05/02/2024 15:00:00	Interna-Não programada-Meio ambiente-Arvore ou Vegetacao	15000	371	54360	1406,50
778	383	2	2024	13028	CAFO1	CAF	0022220649	1	3	05/02/2024 11:12:42	06/02/2024 09:00:00	Interna-Não programada-Meio ambiente-Vento	220	1	53744	21,79
779	383	2	2024	13058	MAR08	MAR	0022220655	1	3	05/02/2024 11:13:19	05/02/2024 21:24:00	Interna-Não programada-Meio ambiente-Vento	220	3	57975	30,53
780	383	2	2024	13086	SPT02	SPT	0022220661	1	3	05/02/2024 11:13:27	06/02/2024 17:39:00	Interna-Não programada-Meio ambiente-Vento	220	48	49188	1460,44
781	383	2	2024	13043	IGB01	IGB	0022220677	1	3	05/02/2024 11:14:00	06/02/2024 14:15:00	Interna-Não programada-Meio ambiente-Vento	220	1	26386	27,02
782	383	2	2024	13015	ALC14	ALC	0022220703	1	3	05/02/2024 11:15:49	06/02/2024 10:58:00	Interna-Não programada-Meio ambiente-Vento	220	27	60549	639,98
783	383	2	2024	13088	TAM10	TAM	0022220741	1	3	05/02/2024 11:19:31	05/02/2024 13:20:00	Interna-Não programada-Meio ambiente-Vento	15000	26	47103	52,21
784	383	2	2024	13052	ITR02	ITR	0022220763	1	3	05/02/2024 11:21:05	05/02/2024 16:20:06	Interna-Não programada-Meio ambiente-Vento	220	1	53703	4,98
785	383	2	2024	13040	GUA01	GUA	0022220819	1	3	05/02/2024 11:25:51	05/02/2024 14:37:35	Interna-Não programada-Meio ambiente-Vento	220	1	27203	3,20
786	383	2	2024	13034	DIC14	DIC	0022220831	1	3	05/02/2024 11:28:27	05/02/2024 15:11:30	Interna-Não programada-Meio ambiente-Vento	220	1	88766	3,72
787	383	2	2024	13071	POC04	POC	0022220835	1	3	05/02/2024 11:29:23	05/02/2024 15:03:00	Interna-Não programada-Meio ambiente-Vento	220	2	66299	7,12
788	383	2	2024	17209	MPA15	MPA	0022220901	1	3	05/02/2024 11:34:49	05/02/2024 14:00:43	Interna-Não programada-Meio ambiente-Arvore ou Vegetacao	15000	64	27836	155,63
789	383	2	2024	17209	MPA15	MPA	0022220901	1	3	05/02/2024 11:34:49	05/02/2024 14:16:00	Interna-Não programada-Meio ambiente-Arvore ou Vegetacao	15000	28	27836	75,22
790	383	2	2024	13068	PIN11	PIN	0022218811	1	3	05/02/2024 11:35:00	05/02/2024 12:05:00	Interna-Não programada-Meio ambiente-Descarga Atmosferica	15000	1	44130	0,50
791	383	2	2024	17185	SPA01	SPA	0022220919	1	3	05/02/2024 11:35:44	05/02/2024 14:00:00	Interna-Não programada-Meio ambiente-Vento	220	1	40097	2,40
792	383	2	2024	13071	POC07	POC	0022220943	1	3	05/02/2024 11:37:29	06/02/2024 12:40:00	Interna-Não programada-Meio ambiente-Vento	220	1	66299	25,04
793	383	2	2024	13040	GUA02	GUA	0022220973	1	3	05/02/2024 11:40:56	05/02/2024 20:23:00	Interna-Não programada-Meio ambiente-Vento	220	1	27203	8,70
794	383	2	2024	13084	AÇU14	AÇU	0022221015	1	3	05/02/2024 11:44:31	05/02/2024 22:14:15	Interna-Não programada-Meio ambiente-Vento	220	1	20543	10,50
795	383	2	2024	13034	DIC03	DIC	0022221029	1	3	05/02/2024 11:45:04	05/02/2024 23:01:42	Interna-Não programada-Meio ambiente-Vento	220	1	88766	11,28
796	383	2	2024	13022	BAX09	BAX	0022221039	1	3	05/02/2024 11:45:46	07/02/2024 12:00:00	Interna-Não programada-Meio ambiente-Vento	220	1	54360	48,24
797	383	2	2024	13068	PIN08	PIN	0022221047	1	3	05/02/2024 11:46:30	05/02/2024 13:33:00	Interna-Não programada-Meio ambiente-Arvore ou Vegetacao	220	15	44130	26,63
798	383	2	2024	13074	RBN05	RBN	0022221065	1	3	05/02/2024 11:48:30	05/02/2024 19:06:00	Interna-Não programada-Meio ambiente-Arvore ou Vegetacao	220	2	19220	14,58
799	383	2	2024	13015	ALC14	ALC	0022213769	1	3	05/02/2024 11:50:00	05/02/2024 13:08:00	Interna-Não programada-Meio ambiente-Vento	220	43	60549	55,90
800	383	2	2024	13037	GAB11	GAB	0022219957	1	3	05/02/2024 11:50:13	05/02/2024 12:10:00	Interna-Não programada-Meio ambiente-Vento	15000	60	64013	19,78
801	383	2	2024	17189	ZSL08	ZSL	0022221125	1	3	05/02/2024 11:54:56	06/02/2024 09:30:00	Interna-Não programada-Meio ambiente-Vento	220	2	31477	43,17
802	383	2	2024	13069	POT03	POT	0022221133	1	3	05/02/2024 11:55:21	05/02/2024 15:16:01	Interna-Não programada-Meio ambiente-Vento	220	1	25919	3,34
803	383	2	2024	17186	MOB06	MOB	0022221217	1	3	05/02/2024 12:04:29	05/02/2024 21:40:00	Interna-Não programada-Meio ambiente-Vento	220	2	40755	19,18
804	383	2	2024	13084	SAB02	SAB	0022221229	1	3	05/02/2024 12:05:31	05/02/2024 17:55:25	Interna-Não programada-Meio ambiente-Vento	220	1	20543	5,83
805	383	2	2024	13071	POC04	POC	0022221231	1	3	05/02/2024 12:05:41	05/02/2024 14:20:00	Interna-Não programada-Meio ambiente-Vento	220	1	66299	2,24
806	383	2	2024	13087	SIA02	SIA	0022221251	1	3	05/02/2024 12:07:21	05/02/2024 22:40:00	Interna-Não programada-Meio ambiente-Arvore ou Vegetacao	15000	11	16829	115,99
807	383	2	2024	13090	TER04	TER	0022221271	1	3	05/02/2024 12:08:55	05/02/2024 20:57:00	Interna-Não programada-Meio ambiente-Arvore ou Vegetacao	15000	6	41338	52,81
808	383	2	2024	17189	ZSL02	ZSL	0022213543	1	3	05/02/2024 12:10:00	05/02/2024 12:35:00	Interna-Não programada-Meio ambiente-Arvore ou Vegetacao	15000	2		

Item	Agente	Mês Competência	Ano Competência	Código Conjunto	Alimentador	Subestação	Número Ordem Interrupção	Cód Tipo Interrupção	Cód Motivo Expurgo	Data Hora Início Interrupção	Data Hora Restauração	Fato Gerador	Nível Tensão	Qtd Consumidores Atingidas	Núm Consumidores Conjunto	CHI
838	383	2	2024	13071	POC07	POC	0022221923	1	3	05/02/2024 13:20:10	06/02/2024 03:40:00	Interna-Não programada-Meio ambiente-Vento	220	1	66299	14,33
839	383	2	2024	13091	TRB03	TRB	0022223131	1	3	05/02/2024 13:23:58	05/02/2024 12:10:00	Interna-Não programada-Meio ambiente-Arvore ou Vegetacao	15000	4	55277	91,07
840	383	2	2024	13041	GXD05	GXD	0022221997	1	3	05/02/2024 13:29:54	05/02/2024 22:25:00	Interna-Não programada-Meio ambiente-Vento	220	17	54905	151,61
841	383	2	2024	13061	NAT03	NAT	0022222009	1	3	05/02/2024 13:30:41	06/02/2024 16:47:00	Interna-Não programada-Meio ambiente-Descarga Atmosferica	15000	2	22533	54,54
842	383	2	2024	13071	POC07	POC	0022222015	1	3	05/02/2024 13:31:27	05/02/2024 21:23:00	Interna-Não programada-Meio ambiente-Vento	15000	350	66299	2750,71
843	383	2	2024	13058	MAR02	MAR	0022222025	1	3	05/02/2024 13:32:44	05/02/2024 20:13:32	Interna-Não programada-Meio ambiente-Vento	220	2	57975	13,36
844	383	2	2024	13037	GAB10	GAB	0022221389	1	3	05/02/2024 13:35:14	05/02/2024 14:10:00	Interna-Não programada-Meio ambiente-Vento	15000	2	64013	1,16
845	383	2	2024	13017	ARA06	ARA	0022222807	1	3	05/02/2024 13:35:49	05/02/2024 21:22:00	Interna-Não programada-Meio ambiente-Vento	15000	125	28110	971,22
846	383	2	2024	13027	BUZ08	BUZ	0022228453	1	3	05/02/2024 13:36:34	06/02/2024 11:00:00	Interna-Não programada-Meio ambiente-Vento	220	57	31694	1219,26
847	383	2	2024	13037	GAB10	GAB	0022222083	1	3	05/02/2024 13:38:42	06/02/2024 17:38:00	Interna-Não programada-Meio ambiente-Vento	220	3	64013	83,97
848	383	2	2024	13022	BAX07	BAX	0022222091	1	3	05/02/2024 13:40:25	07/02/2024 17:12:00	Interna-Não programada-Meio ambiente-Vento	220	2	54360	103,05
849	383	2	2024	13022	BAX07	BAX	0022222107	1	3	05/02/2024 13:42:42	07/02/2024 05:35:00	Interna-Não programada-Meio ambiente-Vento	220	3	54360	119,61
850	383	2	2024	13040	GUA03	GUA	0022222121	1	3	05/02/2024 13:44:03	05/02/2024 16:38:00	Interna-Não programada-Meio ambiente-Vento	220	1	27203	2,90
851	383	2	2024	17188	ARS03	ARS	0022222123	1	3	05/02/2024 13:44:18	05/02/2024 16:36:00	Interna-Não programada-Meio ambiente-Vento	220	1	35224	2,86
852	383	2	2024	13088	TAM09	TAM	0022222125	1	3	05/02/2024 13:44:20	06/02/2024 13:11:11	Interna-Não programada-Meio ambiente-Vento	220	1	47103	24,21
853	383	2	2024	17209	MPA05	MPA	0022222147	1	3	05/02/2024 13:45:51	05/02/2024 22:45:00	Interna-Não programada-Meio ambiente-Arvore ou Vegetacao	15000	105	27836	943,51
854	383	2	2024	17189	ZL05	ZSL	8A02732184	1	3	05/02/2024 13:46:24	05/02/2024 13:50:12	Interna-Não programada-Meio ambiente-Arvore ou Vegetacao	15000	487	31477	30,84
855	383	2	2024	17189	ZL05	ZSL	8A02732184	1	3	05/02/2024 13:46:24	05/02/2024 19:02:20	Interna-Não programada-Meio ambiente-Arvore ou Vegetacao	15000	102	31477	537,09
856	383	2	2024	13034	DIC06	DIC	0022222153	1	3	05/02/2024 13:46:30	05/02/2024 16:03:47	Interna-Não programada-Meio ambiente-Vento	220	2	88766	4,58
857	383	2	2024	13019	ARC01	ARC	0022222177	1	3	05/02/2024 13:47:55	05/02/2024 22:00:00	Interna-Não programada-Meio ambiente-Vento	220	2	14973	16,40
858	383	2	2024	13071	POC01	POC	0022222193	1	3	05/02/2024 13:50:05	05/02/2024 19:26:00	Interna-Não programada-Meio ambiente-Vento	220	1	66299	5,60
859	383	2	2024	13042	ICA11	ICA	0022222211	1	3	05/02/2024 13:51:33	07/02/2024 03:00:00	Interna-Não programada-Meio ambiente-Vento	220	189	45271	7019,62
860	383	2	2024	13088	TAM03	TAM	0022222219	1	3	05/02/2024 13:52:01	05/02/2024 15:55:00	Interna-Não programada-Meio ambiente-Vento	220	3	47103	6,15
861	383	2	2024	13019	ARC01	ARC	0022222223	1	3	05/02/2024 13:52:14	05/02/2024 22:50:00	Interna-Não programada-Meio ambiente-Vento	220	1	14973	8,96
862	383	2	2024	13049	ITA03	ITA	0022222251	1	3	05/02/2024 13:56:40	05/02/2024 17:30:00	Interna-Não programada-Meio ambiente-Vento	220	2	39644	7,11
863	383	2	2024	13091	TRB03	TRB	0022222265	1	3	05/02/2024 13:58:29	06/02/2024 02:10:00	Interna-Não programada-Meio ambiente-Vento	220	1	55277	12,19
864	383	2	2024	13035	EAR01	EAR	0022222267	1	3	05/02/2024 13:58:35	06/02/2024 23:04:00	Interna-Não programada-Meio ambiente-Vento	220	1	38177	33,09
865	383	2	2024	13022	BAX02	BAX	0022222273	1	3	05/02/2024 13:59:10	05/02/2024 22:55:00	Interna-Não programada-Meio ambiente-Vento	220	63	54360	562,63
866	383	2	2024	13084	FAR01	FAR	0022222349	1	3	05/02/2024 14:09:01	05/02/2024 19:26:31	Interna-Não programada-Meio ambiente-Vento	220	3	20543	15,88
867	383	2	2024	13015	ALC01	ALC	0022222355	1	3	05/02/2024 14:09:13	06/02/2024 03:50:00	Interna-Não programada-Meio ambiente-Vento	220	7	60549	95,76
868	383	2	2024	13046	INO08	INO	0022222367	1	3	05/02/2024 14:10:22	07/02/2024 02:40:00	Interna-Não programada-Meio ambiente-Vento	220	1	52132	36,49
869	383	2	2024	13037	GAB01	GAB	0022222409	1	3	05/02/2024 14:13:15	05/02/2024 19:25:00	Interna-Não programada-Meio ambiente-Vento	15000	84	64013	436,45
870	383	2	2024	13022	BAX04	BAX	0022222064	1	3	05/02/2024 14:15:00	05/02/2024 15:00:00	Interna-Não programada-Meio ambiente-Arvore ou Vegetacao	15000	15	54360	11,25
871	383	2	2024	17186	MOB04	MOB	0022222475	1	3	05/02/2024 14:16:59	05/02/2024 22:36:00	Interna-Não programada-Meio ambiente-Vento	220	1	40755	8,32
872	383	2	2024	13027	BUZ08	BUZ	0022222481	1	3	05/02/2024 14:17:45	05/02/2024 16:10:00	Interna-Não programada-Meio ambiente-Vento	220	1	31694	1,87
873	383	2	2024	13027	BUZ08	BUZ	0022222577	1	3	05/02/2024 14:29:05	05/02/2024 16:29:00	Interna-Não programada-Meio ambiente-Vento	220	1	31694	2,00
874	383	2	2024	13069	POT01	POT	0022222599	1	3	05/02/2024 14:31:14	05/02/2024 16:27:03	Interna-Não programada-Meio ambiente-Vento	220	3	25919	5,79
875	383	2	2024	13035	EAR03	EAR	0022222607	1	3	05/02/2024 14:32:26	06/02/2024 12:13:00	Interna-Não programada-Meio ambiente-Vento	220	2	38177	43,35
876	383	2	2024	17185	CE004	CED	0022222611	1	3	05/02/2024 14:32:49	07/02/2024 03:50:00	Interna-Não programada-Meio ambiente-Vento	220	1	40097	37,29
877	383	2	2024	13090	PNV01	PNV	0022222619	1	3	05/02/2024 14:33:50	06/02/2024 09:15:00	Interna-Não programada-Meio ambiente-Vento	220	1	41338	18,69
878	383	2	2024	13084	FAR01	FAR	0022222631	1	3	05/02/2024 14:35:07	06/02/2024 02:07:00	Interna-Não programada-Meio ambiente-Vento	220	2	20543	23,06
879	383	2	2024	13034	DIC11	DIC	0022222655	1	3	05/02/2024 14:37:32	06/02/2024 01:53:09	Interna-Não programada-Meio ambiente-Vento	220	15	88766	168,90
880	383	2	2024	13061	NAT01	NAT	0022222673	1	3	05/02/2024 14:40:01	05/02/2024 18:07:31	Interna-Não programada-Meio ambiente-Vento	220	1	22533	3,46
881	383	2	2024	13042	ICA02	ICA	8A02732888	1	3	05/02/2024 14:41:00	06/02/2024 09:19:30	Interna-Não programada-Meio ambiente-Vento	15000	32	45271	596,53
882	383	2	2024	13027	BUZ08	BUZ	0022222713	1	3	05/02/2024 14:44:14	05/02/2024 16:00:00	Interna-Não programada-Meio ambiente-Vento	220	25	31694	31,57
883	383	2	2024	17209	MPA15	MPA	0022217513	1	3	05/02/2024 14:46:26	06/02/2024 11:30:00	Interna-Não programada-Meio ambiente-Arvore ou Vegetacao	15000	124	27836	2570,04
884	383	2	2024	13093	VDP10	VDP	0022222735	1	3	05/02/2024 14:46:58	06/02/2024 04:50:00	Interna-Não programada-Meio ambiente-Vento	220	114	49344	1601,76
885	383	2	2024	13052	ITR05	ITR	0022222765	1	3	05/02/2024 14:50:00	05/02/2024 16:00:00	Interna-Não programada-Meio ambiente-Vento	220	5	53703	5,83
886	383	2	2024	13071	POC03	POC	0022222773	1	3	05/02/2024 14:51:29	06/02/2024 04:00:00	Interna-Não programada-Meio ambiente-Vento	220	3	66299	39,43
887	383	2	2024	17188	ARS03	ARS	0022222827	1	3	05/02/2024 14:57:10	07/02/2024 11:37:00	Interna-Não programada-Meio ambiente-Vento	220	40	35224	1786,56
888	383	2	2024	13075	RDC01	RDC	0022222851	1	3	05/02/2024 14:58:35	05/02/2024 17:07:00	Interna-Não programada-Meio ambiente-Descarga Atmosferica	15000	135	21113	288,94
889	383	2	2024	13093	VDP02	VDP	0022222855	1	3	05/02/2024 14:59:00	06/02/2024 20:28:00	Interna-Não programada-Meio ambiente-Vento	220	12	49344	353,80
890	383	2	2024	13084	FAR01	FAR	0022222855	1	3	05/02/2024 14:59:56	06/02/2024 03:15:00	Interna-Não programada-Meio ambiente-Vento	220	1	20543	12,25
891	383	2	2024	17188	ARS03	ARS	0022222123	1	3	05/02/2024 15:00:00	05/02/2024 16:36:00	Interna-Não programada-Meio ambiente-Vento	220	10	35224	16,00
892	383	2	2024	13024	CQT04	CQT	0022223059	1	3	05/02/2024 15:02:38	06/02/2024 15:20:00	Interna-Não programada-Meio ambiente-Arvore ou Vegetacao	15000	54	6495	1311,63
893	383	2	2024	13052	ITR05	ITR	0022222765	1	3	05/02/2024 15:06:00	05/02/2024 16:00:00	Interna-Não programada-Meio ambiente-Vento	220	84	53703	75,60
894	383	2	2024	13027	BUZ05	BUZ	0022222927	1	3	05/02/2024 15:06:30	07/02/2024 15:40:00	Interna-Não programada-Meio ambiente-Vento	220	1	31694	48,56
895	383	2	2024	13084	FAR02	FAR	0022222953	1	3	05/02/2024 15:08:18	06/02/2024 06:20:00	Interna-Não programada-Meio ambiente-Vento	220	2	20543	30,39
896	383	2	2024	13088	TAM12	TAM	0022222963	1	3	05/02/2024 15:09:23	05/02/2024 18:20:00	Interna-Não programada-Meio ambiente-Vento	220	2	47103	6,35
897	383	2	2024	13071	POC08	POC	0022222979	1	3	05/02/2024 15:10:40	05/02/2024 17:00:00	Interna-Não programada-Meio ambiente-Vento	220	1	66299	1,82
898	383	2	2024	13070	PDR05	PDR	0022223005	1	3	05/02/2024 15:13:35	06/02/2024 15:12:00	Interna-Não programada-Meio ambiente-Vento	220	2	36161	47,95
899	383	2	2024	13090	TER05	TER	0022223305	1	3	05/02/2024 15:14:07	05/02/2024 19:00:00	Interna-Não programada-Meio ambiente-Descarga Atmosferica	15000	264	41338	993,89
900	383	2	2024	13090	TER05	TER	0022223305	1	3	05/02/2024 15:14:07	05/02/2024 19:45:00	Interna-Não programada-Meio ambiente-Descarga Atmosferica	15000	132	41338	595,94
901	383	2	2024	13090	TER05	TER	0022223305	1	3	05/02/2024 15:14:07	06/02/2024 00:05:00	Interna-Não programada-Meio ambiente-Descarga Atmosfer				

Item	Agente	Mês Competência	Ano Competência	Código Conjunto	Alimentador	Subestação	Número Ordem Interrupção	Cód Tipo Interrupção	Cód Motivo Expurgo	Data Hora Início Interrupção	Data Hora Restauração	Fato Gerador	Nível Tensão	Qtd Consumidoras Atingidas	Núm Consumidores Conjunto	CHI
931	383	2	2024	13091	TRB01	TRB	0022223361	1	3	05/02/2024 15:42:00	05/02/2024 18:00:00	Interna-Não programada-Meio ambiente-Arvore ou Vegetacao	15000	206	55277	473,80
932	383	2	2024	13091	TRB03	TRB	0022223373	1	3	05/02/2024 15:42:35	05/02/2024 17:39:00	Interna-Não programada-Meio ambiente-Arvore ou Vegetacao	15000	82	55277	159,10
933	383	2	2024	13027	BUZ08	BUZ	0022223375	1	3	05/02/2024 15:42:38	05/02/2024 21:10:00	Interna-Não programada-Meio ambiente-Vento	220	1	31694	5,46
934	383	2	2024	13043	IGB04	IGB	0022223405	1	3	05/02/2024 15:44:57	06/02/2024 05:37:00	Interna-Não programada-Meio ambiente-Vento	220	1	26386	13,87
935	383	2	2024	13094	BUJ02	BUJ	0022223455	1	3	05/02/2024 15:47:03	05/02/2024 22:33:47	Interna-Não programada-Meio ambiente-Vento	220	1	28781	6,78
936	383	2	2024	13052	ITR07	ITR	0022223523	1	3	05/02/2024 15:51:01	05/02/2024 17:57:00	Interna-Não programada-Meio ambiente-Vento	15000	1	53703	2,10
937	383	2	2024	13091	TRB02	TRB	0022223535	1	3	05/02/2024 15:52:22	06/02/2024 15:15:00	Interna-Não programada-Meio ambiente-Vento	220	8	55277	187,02
938	383	2	2024	13027	BUZ03	BUZ	0022223551	1	3	05/02/2024 15:53:25	05/02/2024 19:44:00	Interna-Não programada-Meio ambiente-Vento	220	2	31694	7,69
939	383	2	2024	13022	BAX03	BAX	0022223581	1	3	05/02/2024 15:54:56	05/02/2024 18:30:00	Interna-Não programada-Meio ambiente-Vento	15000	357	54360	922,65
940	383	2	2024	13022	BAX09	BAX	0022223611	1	3	05/02/2024 15:57:41	07/02/2024 22:38:00	Interna-Não programada-Meio ambiente-Vento	220	1	54360	54,67
941	383	2	2024	17209	MPA15	MPA	0022223627	1	3	05/02/2024 15:59:15	06/02/2024 09:50:00	Interna-Não programada-Meio ambiente-Arvore ou Vegetacao	15000	135	27836	2409,19
942	383	2	2024	13090	TER06	TER	0022223525	1	3	05/02/2024 16:06:07	06/02/2024 15:28:00	Interna-Não programada-Meio ambiente-Descarga Atmosferica	220	6	41338	140,19
943	383	2	2024	13041	GXD06	GXD	0022223747	1	3	05/02/2024 16:08:58	06/02/2024 11:50:00	Interna-Não programada-Meio ambiente-Vento	220	1	54905	19,68
944	383	2	2024	13090	TER01	TER	0022223813	1	3	05/02/2024 16:15:31	05/02/2024 19:08:00	Interna-Não programada-Meio ambiente-Descarga Atmosferica	15000	172	41338	494,45
945	383	2	2024	13078	SCL03	SCL	0022223821	1	3	05/02/2024 16:15:48	05/02/2024 20:45:00	Interna-Não programada-Meio ambiente-Vento	220	1	11255	4,49
946	383	2	2024	13090	TER05	TER	0022223847	1	3	05/02/2024 16:18:04	05/02/2024 21:05:00	Interna-Não programada-Meio ambiente-Arvore ou Vegetacao	15000	80	41338	382,58
947	383	2	2024	17209	MPA16	MPA	0022223905	1	3	05/02/2024 16:21:54	05/02/2024 16:21:54	Interna-Não programada-Meio ambiente-Vento	15000	103	27836	734,90
948	383	2	2024	13017	ARA01	ARA	0022223921	1	3	05/02/2024 16:23:06	06/02/2024 13:54:00	Interna-Não programada-Meio ambiente-Vento	220	1	28110	21,52
949	383	2	2024	13091	TRB03	TRB	0022223927	1	3	05/02/2024 16:23:26	06/02/2024 14:05:00	Interna-Não programada-Meio ambiente-Vento	220	1	55277	21,69
950	383	2	2024	17189	ZSL11	ZSL	8A02733214	1	3	05/02/2024 16:25:00	05/02/2024 16:51:00	Interna-Não programada-Meio ambiente-Arvore ou Vegetacao	15000	20	31477	8,67
951	383	2	2024	13033	BOJ03	BOJ	0022224007	1	3	05/02/2024 16:30:33	05/02/2024 23:36:00	Interna-Não programada-Meio ambiente-Vento	220	1	18170	6,76
952	383	2	2024	13035	EAR06	EAR	0022224011	1	3	05/02/2024 16:30:42	06/02/2024 06:11:57	Interna-Não programada-Meio ambiente-Vento	15000	235	38177	3216,56
953	383	2	2024	13075	RDC01	RDC	0022222851	1	3	05/02/2024 16:35:00	05/02/2024 17:07:00	Interna-Não programada-Meio ambiente-Descarga Atmosferica	15000	6	21113	3,20
954	383	2	2024	13035	EAR04	EAR	8A02733218	1	3	05/02/2024 16:35:09	05/02/2024 17:13:05	Interna-Não programada-Meio ambiente-Descarga Atmosferica	15000	1396	38177	882,58
955	383	2	2024	13035	EAR04	EAR	8A02733218	1	3	05/02/2024 16:35:09	05/02/2024 17:34:35	Interna-Não programada-Meio ambiente-Descarga Atmosferica	15000	531	38177	525,99
956	383	2	2024	13035	EAR04	EAR	8A02733218	1	3	05/02/2024 16:35:09	05/02/2024 17:35:41	Interna-Não programada-Meio ambiente-Descarga Atmosferica	15000	23	38177	23,20
957	383	2	2024	13035	EAR04	EAR	8A02733218	1	3	05/02/2024 16:35:09	05/02/2024 17:50:52	Interna-Não programada-Meio ambiente-Descarga Atmosferica	15000	125	38177	157,74
958	383	2	2024	13035	EAR04	EAR	8A02733218	1	3	05/02/2024 16:35:09	05/02/2024 19:02:29	Interna-Não programada-Meio ambiente-Descarga Atmosferica	15000	21	38177	51,57
959	383	2	2024	13035	EAR01	EAR	0022224301	1	3	05/02/2024 16:36:36	05/02/2024 23:30:00	Interna-Não programada-Meio ambiente-Vento	15000	67	38177	461,63
960	383	2	2024	13090	TER06	TER	0022224083	1	3	05/02/2024 16:36:39	05/02/2024 19:44:00	Interna-Não programada-Meio ambiente-Arvore ou Vegetacao	15000	30	41338	93,67
961	383	2	2024	13035	EAR01	EAR	0022224097	1	3	05/02/2024 16:38:00	05/02/2024 22:40:00	Interna-Não programada-Meio ambiente-Arvore ou Vegetacao	15000	47	38177	267,90
962	383	2	2024	13034	DIC14	DIC	0022224115	1	3	05/02/2024 16:39:34	06/02/2024 01:46:45	Interna-Não programada-Meio ambiente-Vento	220	1	88766	9,12
963	383	2	2024	13022	BAX07	BAX	0022224137	1	3	05/02/2024 16:41:12	06/02/2024 11:12:00	Interna-Não programada-Meio ambiente-Vento	220	1	54360	18,51
964	383	2	2024	13034	DIC02	DIC	0022224171	1	3	05/02/2024 16:44:10	05/02/2024 18:40:00	Interna-Não programada-Meio ambiente-Vento	220	1	88766	1,93
965	383	2	2024	13088	TAM10	TAM	0022224211	1	3	05/02/2024 16:46:02	05/02/2024 19:23:00	Interna-Não programada-Meio ambiente-Arvore ou Vegetacao	15000	1	47103	2,62
966	383	2	2024	13035	EAR01	EAR	0022224197	1	3	05/02/2024 16:46:10	05/02/2024 22:15:35	Interna-Não programada-Meio ambiente-Arvore ou Vegetacao	15000	102	38177	560,01
967	383	2	2024	13035	EAR01	EAR	0022224197	1	3	05/02/2024 16:46:10	05/02/2024 22:32:00	Interna-Não programada-Meio ambiente-Arvore ou Vegetacao	15000	62	38177	357,36
968	383	2	2024	13075	RDC01	RDC	0022224231	1	3	05/02/2024 16:49:29	05/02/2024 18:51:00	Interna-Não programada-Meio ambiente-Vento	220	1	21113	2,03
969	383	2	2024	13017	ARA01	ARA	0022224237	1	3	05/02/2024 16:49:45	05/02/2024 17:43:00	Interna-Não programada-Meio ambiente-Descarga Atmosferica	15000	112	28110	99,40
970	383	2	2024	13093	VDP09	VDP	0022224253	1	3	05/02/2024 16:50:44	06/02/2024 03:46:00	Interna-Não programada-Meio ambiente-Vento	220	75	49344	819,08
971	383	2	2024	13070	PDR02	PDR	0022224265	1	3	05/02/2024 16:50:55	05/02/2024 19:12:00	Interna-Não programada-Meio ambiente-Arvore ou Vegetacao	15000	1	36161	2,35
972	383	2	2024	13061	NAT03	NAT	0022224261	1	3	05/02/2024 16:51:22	06/02/2024 02:06:00	Interna-Não programada-Meio ambiente-Descarga Atmosferica	220	1	22533	9,24
973	383	2	2024	13090	TER06	TER	0022225851	1	3	05/02/2024 16:53:34	05/02/2024 21:10:00	Interna-Não programada-Meio ambiente-Descarga Atmosferica	15000	74	41338	316,27
974	383	2	2024	13071	POC02	POC	0022224307	1	3	05/02/2024 16:56:23	05/02/2024 21:55:00	Interna-Não programada-Meio ambiente-Vento	220	1	66299	4,98
975	383	2	2024	13022	BAX03	BAX	0022223581	1	3	05/02/2024 16:57:20	05/02/2024 18:30:00	Interna-Não programada-Meio ambiente-Vento	15000	4	54360	6,18
976	383	2	2024	13041	GXD05	GXD	0022224329	1	3	05/02/2024 16:57:41	06/02/2024 17:10:00	Interna-Não programada-Meio ambiente-Descarga Atmosferica	220	6	54905	145,23
977	383	2	2024	13047	CSSEC02	SEC	0022224339	1	3	05/02/2024 16:58:46	05/02/2024 20:00:00	Interna-Não programada-Meio ambiente-Arvore ou Vegetacao	15000	18	22861	54,37
978	383	2	2024	16395	ARL03	ARL	0022224353	1	3	05/02/2024 17:00:22	06/02/2024 10:30:00	Interna-Não programada-Meio ambiente-Vento	220	4	22178	69,98
979	383	2	2024	16391	NVS07	NVS	0022224359	1	3	05/02/2024 17:01:10	06/02/2024 14:35:00	Interna-Não programada-Meio ambiente-Vento	220	32	25201	690,04
980	383	2	2024	13087	SIA02	SIA	0022225007	1	3	05/02/2024 17:01:15	06/02/2024 21:40:00	Interna-Não programada-Meio ambiente-Arvore ou Vegetacao	15000	16	16829	458,33
981	383	2	2024	13024	CQT04	CQT	8A02733240	1	3	05/02/2024 17:01:25	05/02/2024 21:05:08	Interna-Não programada-Meio ambiente-Descarga Atmosferica	15000	201	6495	816,45
982	383	2	2024	13024	CQT04	CQT	8A02733240	1	3	05/02/2024 17:01:25	05/02/2024 21:36:00	Interna-Não programada-Meio ambiente-Descarga Atmosferica	15000	395	6495	1807,67
983	383	2	2024	13035	EAR01	EAR	0022224369	1	3	05/02/2024 17:01:53	06/02/2024 05:14:00	Interna-Não programada-Meio ambiente-Vento	220	36	38177	439,27
984	383	2	2024	13035	EAR01	EAR	0022224855	1	3	05/02/2024 17:05:00	06/02/2024 10:53:48	Interna-Não programada-Meio ambiente-Vento	15000	164	38177	2921,39
985	383	2	2024	13035	EAR01	EAR	0022224413	1	3	05/02/2024 17:05:26	06/02/2024 03:07:00	Interna-Não programada-Meio ambiente-Vento	220	2	38177	20,05
986	383	2	2024	13090	TER06	TER	0022224497	1	3	05/02/2024 17:11:42	05/02/2024 19:45:00	Interna-Não programada-Meio ambiente-Arvore ou Vegetacao	15000	41	41338	104,75
987	383	2	2024	13094	VIN02	VIN	0022224507	1	3	05/02/2024 17:12:17	05/02/2024 19:51:00	Interna-Não programada-Meio ambiente-Vento	15000	3	28781	7,94
988	383	2	2024	13028	CAF08	CAF	0022224541	1	3	05/02/2024 17:15:41	06/02/2024 05:40:00	Interna-Não programada-Meio ambiente-Vento	220	1	53744	12,41
989	383	2	2024	17185	SPA01	SPA	0022224563	1	3	05/02/2024 17:17:29	06/02/2024 15:00:00	Interna-Não programada-Meio ambiente-Vento	220	2	40097	43,42
990	383	2	2024	13017	ARA06	ARA	0022219849	1	3	05/02/2024 17:17:43	05/02/2024 20:44:00	Interna-Não programada-Meio ambiente-Arvore ou Vegetacao	15000	404	28110	1388,97
991	383	2	2024	17209	MPA02	MPA	0022224589	1	3	05/02/2024 17:18:45	05/02/2024 19:38:00	Interna-Não programada-Meio ambiente-Vento	220	1	27836	2,32
992	383	2	2024	16395	ARL02	ARL	0022221835	1	3	05/02/2024 17:20:00	05/02/2024 18:05:00	Interna-Não programada-Meio ambiente-Arvore ou Vegetacao	15000	4	22178	3,00
993	383	2	2024	13049	ITA04	ITA	0022223029	1	3	05/02/2024 17:22:25	05/02/2024 17:30:00	Interna-Não programada-Meio ambiente-Descarga Atmosferica	15000	7	39464	0,88
994	383	2														

Item	Agente	Mês_Compentência	Ano_Compentência	Código Conjunto	Alimentador	Subestação	Número Ordem Interrupção	Cód Tipo Interrupção	Cód Motivo Expurgo	Data Hora Início Interrupção	Data Hora Restauração	Fato Gerador	Nível Tensão	Qtd Consumidores Atingidas	Núm Consumidores Conjunto	CHI
1024	383	2	2024	13088	TAM05	TAM	0022231955	1	3	05/02/2024 18:19:00	07/02/2024 02:44:00	Interna-Não programada-Meio ambiente-Vento	220	2	47103	64,83
1025	383	2	2024	13093	VDP05	VDP	002225213	1	3	05/02/2024 18:19:39	05/02/2024 20:35:00	Interna-Não programada-Meio ambiente-Vento	15000	6	49344	13,53
1026	383	2	2024	13082	SLR12	SLR	002225295	1	3	05/02/2024 18:26:34	05/02/2024 23:28:00	Interna-Não programada-Meio ambiente-Arvore ou Vegetacao	15000	378	28339	1899,03
1027	383	2	2024	13037	GAB07	GAB	002225297	1	3	05/02/2024 18:26:59	07/02/2024 06:20:00	Interna-Não programada-Meio ambiente-Vento	220	3	64013	107,65
1028	383	2	2024	13037	GAB01	GAB	002222409	1	3	05/02/2024 18:28:01	05/02/2024 19:25:00	Interna-Não programada-Meio ambiente-Vento	15000	2	64013	1,90
1029	383	2	2024	13035	EAR06	EAR	002225359	1	3	05/02/2024 18:31:41	06/02/2024 23:59:00	Interna-Não programada-Meio ambiente-Vento	220	1	38177	29,46
1030	383	2	2024	17186	MOB01	MOB	002225367	1	3	05/02/2024 18:32:11	06/02/2024 04:20:00	Interna-Não programada-Meio ambiente-Vento	220	1	40755	9,80
1031	383	2	2024	17185	SPA01	SPA	002225421	1	3	05/02/2024 18:37:43	06/02/2024 12:00:00	Interna-Não programada-Meio ambiente-Vento	220	1	40097	17,37
1032	383	2	2024	13017	ARA06	ARA	002225427	1	3	05/02/2024 18:38:10	06/02/2024 12:13:00	Interna-Não programada-Meio ambiente-Vento	220	3	28110	52,74
1033	383	2	2024	13040	GUA04	GUA	002225487	1	3	05/02/2024 18:43:46	06/02/2024 08:33:26	Interna-Não programada-Meio ambiente-Arvore ou Vegetacao	220	10	27203	138,28
1034	383	2	2024	13087	SIA02	SIA	002225515	1	3	05/02/2024 18:47:07	06/02/2024 14:15:00	Interna-Não programada-Meio ambiente-Vento	15000	5	16829	97,32
1035	383	2	2024	13034	DIC02	DIC	002225529	1	3	05/02/2024 18:47:46	06/02/2024 06:25:29	Interna-Não programada-Meio ambiente-Vento	220	1	88766	11,63
1036	383	2	2024	13049	ITA03	ITA	002225563	1	3	05/02/2024 18:49:59	05/02/2024 20:45:00	Interna-Não programada-Meio ambiente-Vento	15000	138	39644	264,54
1037	383	2	2024	13047	ITP03	ITP	002225585	1	3	05/02/2024 18:52:43	05/02/2024 22:40:00	Interna-Não programada-Meio ambiente-Arvore ou Vegetacao	220	7	22861	26,52
1038	383	2	2024	13046	INO05	INO	002225617	1	3	05/02/2024 18:56:19	06/02/2024 23:50:00	Interna-Não programada-Meio ambiente-Vento	220	4	52132	115,58
1039	383	2	2024	13041	GXD04	GXD	002225655	1	3	05/02/2024 18:59:41	05/02/2024 22:00:00	Interna-Não programada-Meio ambiente-Vento	220	5	54905	15,03
1040	383	2	2024	13052	ITR02	ITR	002225657	1	3	05/02/2024 18:59:52	06/02/2024 04:45:00	Interna-Não programada-Meio ambiente-Descarga Atmosferica	15000	1	53703	9,75
1041	383	2	2024	13052	ITR08	ITR	8A02733320	1	3	05/02/2024 19:00:11	05/02/2024 19:04:55	Interna-Não programada-Meio ambiente-Vento	15000	300	53703	23,67
1042	383	2	2024	13052	ITR08	ITR	8A02733320	1	3	05/02/2024 19:00:11	05/02/2024 20:32:16	Interna-Não programada-Meio ambiente-Vento	15000	1082	53703	1660,57
1043	383	2	2024	13052	ITR08	ITR	8A02733320	1	3	05/02/2024 19:00:11	05/02/2024 20:33:02	Interna-Não programada-Meio ambiente-Vento	15000	496	53703	767,56
1044	383	2	2024	13052	ITR08	ITR	8A02733320	1	3	05/02/2024 19:00:11	05/02/2024 20:33:02	Interna-Não programada-Meio ambiente-Vento	15000	1856	53703	2872,16
1045	383	2	2024	13052	ITR08	ITR	8A02733320	1	3	05/02/2024 19:00:11	05/02/2024 20:57:51	Interna-Não programada-Meio ambiente-Vento	15000	149	53703	292,21
1046	383	2	2024	13052	ITR08	ITR	8A02733320	1	3	05/02/2024 19:00:11	05/02/2024 21:19:58	Interna-Não programada-Meio ambiente-Vento	15000	967	53703	2252,84
1047	383	2	2024	13086	SPT04	SPT	002225685	1	3	05/02/2024 19:02:55	05/02/2024 21:28:00	Interna-Não programada-Meio ambiente-Vento	15000	50	49188	120,90
1048	383	2	2024	13034	DIC14	DIC	002225739	1	3	05/02/2024 19:04:25	05/02/2024 22:48:00	Interna-Não programada-Meio ambiente-Vento	15000	9	88766	33,54
1049	383	2	2024	13022	BAX10	BAX	002225727	1	3	05/02/2024 19:06:19	08/02/2024 08:50:00	Interna-Não programada-Meio ambiente-Vento	220	1	54360	61,73
1050	383	2	2024	13094	BUE02	BUE	002225737	1	3	05/02/2024 19:07:55	06/02/2024 09:00:00	Interna-Não programada-Meio ambiente-Vento	220	1	28781	13,87
1051	383	2	2024	13017	ARA06	ARA	002225815	1	3	05/02/2024 19:12:57	07/02/2024 11:51:34	Interna-Não programada-Meio ambiente-Vento	220	10	28110	406,44
1052	383	2	2024	17209	MPA05	MPA	002225829	1	3	05/02/2024 19:14:57	06/02/2024 06:25:29	Interna-Não programada-Meio ambiente-Arvore ou Vegetacao	15000	50	27836	558,37
1053	383	2	2024	13071	POC07	POC	002225845	1	3	05/02/2024 19:17:06	06/02/2024 11:20:00	Interna-Não programada-Meio ambiente-Vento	220	1	66299	16,05
1054	383	2	2024	13046	INO02	INO	8A02733474	1	3	05/02/2024 19:21:30	05/02/2024 20:45:48	Interna-Não programada-Meio ambiente-Vento	15000	952	52132	1337,56
1055	383	2	2024	13068	PIN01	PIN	8A02733474	1	3	05/02/2024 19:21:30	05/02/2024 19:26:30	Interna-Não programada-Meio ambiente-Vento	15000	397	44130	33,08
1056	383	2	2024	13068	PIN01	PIN	8A02733474	1	3	05/02/2024 19:21:30	05/02/2024 20:45:48	Interna-Não programada-Meio ambiente-Vento	15000	4928	44130	6923,84
1057	383	2	2024	13068	PIN01	PIN	8A02733474	1	3	05/02/2024 19:21:30	05/02/2024 22:13:05	Interna-Não programada-Meio ambiente-Vento	15000	95	44130	271,67
1058	383	2	2024	13068	PIN08	PIN	8A02733474	1	3	05/02/2024 19:21:30	05/02/2024 20:45:48	Interna-Não programada-Meio ambiente-Vento	15000	4366	44130	6134,23
1059	383	2	2024	13068	PIN10	PIN	8A02733474	1	3	05/02/2024 19:21:30	05/02/2024 20:45:48	Interna-Não programada-Meio ambiente-Vento	15000	413	44130	580,26
1060	383	2	2024	13068	PIN06	PIN	8A02733338	1	3	05/02/2024 19:22:00	05/02/2024 19:32:43	Interna-Não programada-Meio ambiente-Vento	15000	2053	44130	366,69
1061	383	2	2024	13058	MAR08	MAR	002225901	1	3	05/02/2024 19:22:04	06/02/2024 10:46:00	Interna-Não programada-Meio ambiente-Vento	220	3	57975	46,20
1062	383	2	2024	13028	CAF08	CAF	002226029	1	3	05/02/2024 19:26:42	05/02/2024 21:45:00	Interna-Não programada-Meio ambiente-Vento	220	15	53744	34,57
1063	383	2	2024	13088	TAM01	TAM	002226111	1	3	05/02/2024 19:30:06	07/02/2024 03:20:00	Interna-Não programada-Meio ambiente-Vento	220	1	47103	31,83
1064	383	2	2024	13068	PIN10	PIN	002226155	1	3	05/02/2024 19:32:42	06/02/2024 03:30:00	Interna-Não programada-Meio ambiente-Vento	15000	336	44130	2672,88
1065	383	2	2024	13071	POC04	POC	002226167	1	3	05/02/2024 19:33:49	06/02/2024 05:35:00	Interna-Não programada-Meio ambiente-Vento	220	1	66299	10,02
1066	383	2	2024	13058	MAR02	MAR	002226199	1	3	05/02/2024 19:35:35	06/02/2024 16:20:00	Interna-Não programada-Meio ambiente-Vento	220	2	57975	41,48
1067	383	2	2024	13047	CSSEC02	SEC	002224339	1	3	05/02/2024 19:37:00	05/02/2024 20:00:00	Interna-Não programada-Meio ambiente-Arvore ou Vegetacao	15000	1	22861	0,38
1068	383	2	2024	13071	POC07	POC	002226231	1	3	05/02/2024 19:37:52	06/02/2024 16:50:00	Interna-Não programada-Meio ambiente-Vento	220	1	66299	21,20
1069	383	2	2024	17188	ARS01	ARS	002226313	1	3	05/02/2024 19:45:02	07/02/2024 11:50:00	Interna-Não programada-Meio ambiente-Vento	220	1	35224	40,08
1070	383	2	2024	13071	POC07	POC	002226331	1	3	05/02/2024 19:46:38	05/02/2024 21:30:00	Interna-Não programada-Meio ambiente-Vento	15000	25	66299	43,07
1071	383	2	2024	13027	BUZ01	BUZ	002226443	1	3	05/02/2024 19:58:35	06/02/2024 19:50:00	Interna-Não programada-Meio ambiente-Vento	220	1	31694	23,86
1072	383	2	2024	13043	IGB04	IGB	002226471	1	3	05/02/2024 20:00:50	06/02/2024 04:52:00	Interna-Não programada-Meio ambiente-Vento	220	1	26386	8,85
1073	383	2	2024	17189	ZSL11	ZSL	002221207	1	3	05/02/2024 20:02:02	06/02/2024 03:55:00	Interna-Não programada-Meio ambiente-Arvore ou Vegetacao	15000	213	31477	1679,03
1074	383	2	2024	13093	VDP05	VDP	002225213	1	3	05/02/2024 20:08:39	05/02/2024 20:35:00	Interna-Não programada-Meio ambiente-Vento	15000	21	49344	9,22
1075	383	2	2024	13052	ITR07	ITR	002226593	1	3	05/02/2024 20:12:10	05/02/2024 22:30:00	Interna-Não programada-Meio ambiente-Descarga Atmosferica	15000	16	53703	36,76
1076	383	2	2024	13038	GOI02	GOI	002226613	1	3	05/02/2024 20:13:13	05/02/2024 23:57:11	Interna-Não programada-Meio ambiente-Vento	220	1	24020	3,73
1077	383	2	2024	13068	PIN04	PIN	8A02733410	1	3	05/02/2024 20:18:00	05/02/2024 20:40:00	Interna-Não programada-Meio ambiente-Arvore ou Vegetacao	15000	10	44130	3,67
1078	383	2	2024	13071	POC07	POC	002226685	1	3	05/02/2024 20:18:32	06/02/2024 19:25:00	Interna-Não programada-Meio ambiente-Vento	220	203	66299	4690,88
1079	383	2	2024	13068	PIN04	PIN	8A02733410	1	3	05/02/2024 20:25:51	05/02/2024 20:40:00	Interna-Não programada-Meio ambiente-Arvore ou Vegetacao	15000	26	44130	6,13
1080	383	2	2024	13038	GOI01	GOI	002226751	1	3	05/02/2024 20:27:22	06/02/2024 03:04:25	Interna-Não programada-Meio ambiente-Vento	220	1	24020	6,62
1081	383	2	2024	13046	INO03	INO	002226873	1	3	05/02/2024 20:35:34	06/02/2024 17:00:00	Interna-Não programada-Meio ambiente-Vento	220	1	52132	20,41
1082	383	2	2024	17185	SPA03	SPA	002226891	1	3	05/02/2024 20:36:57	06/02/2024 06:10:00	Interna-Não programada-Meio ambiente-Vento	220	1	40097	9,55
1083	383	2	2024	17186	MOB02	MOB	002226899	1	3	05/02/2024 20:38:58	06/02/2024 12:00:00	Interna-Não programada-Meio ambiente-Vento	220	1	40755	15,35
1084	383	2	2024	13049	ITA03	ITA	002226991	1	3	05/02/2024 20:49:22	05/02/2024 23:51:00	Interna-Não programada-Meio ambiente-Vento	220	10	39464	30,27
1085	383	2	2024	13084	BXG02	BXG	002227013	1	3	05/02/2024 20:52:08	05/02/2024 23:18:03	Interna-Não programada-Meio ambiente-Vento	220	1	20543	2,43
1086	383	2	2024	13017	ARA06	ARA	002222807	1	3	05/02/2024 20:55:00	05/02/2024 21:20:00	Interna-Não programada-Meio ambiente-Vento	15000	4	28110	1,80
1087	383	2	2024	17186	MOB01	MOB	002227063	1	3</							

Item	Agente	Mês Competência	Ano Competência	Código Conjunto	Alimentador	Subestação	Número Ordem Interrupção	Cód Tipo Interrupção	Cód Motivo Expurgo	Data Hora Início Interrupção	Data Hora Restauração	Fato Gerador	Nível Tensão	Qtd Consumidores Atingidas	Núm Consumidores Conjunto	CHI
1117	383	2	2024	13017	ARA06	ARA	8A02733482	1	3	05/02/2024 22:05:48	06/02/2024 04:22:20	Interna-Não programada-Meio ambiente-Vento	15000	438	28110	2748,69
1118	383	2	2024	13017	ARA06	ARA	8A02733482	1	3	05/02/2024 22:05:48	06/02/2024 04:22:20	Interna-Não programada-Meio ambiente-Vento	15000	495	28110	3106,40
1119	383	2	2024	13046	INO04	INO	0022227625	1	3	05/02/2024 22:10:10	05/02/2024 23:05:00	Interna-Não programada-Meio ambiente-Vento	220	1	52132	0,91
1120	383	2	2024	13015	ALC16	ALC	0022227627	1	3	05/02/2024 22:10:17	05/02/2024 23:59:00	Interna-Não programada-Meio ambiente-Vento	220	4	60549	7,25
1121	383	2	2024	13071	POC07	POC	0022227635	1	3	05/02/2024 22:12:45	06/02/2024 12:08:00	Interna-Não programada-Meio ambiente-Vento	15000	66	66299	909,97
1122	383	2	2024	13091	TRB03	TRB	0022227707	1	3	05/02/2024 22:32:33	06/02/2024 16:55:00	Interna-Não programada-Meio ambiente-Vento	220	1	55277	18,37
1123	383	2	2024	13088	TAM10	TAM	0022227735	1	3	05/02/2024 22:38:23	06/02/2024 12:30:00	Interna-Não programada-Meio ambiente-Vento	220	2	47103	27,05
1124	383	2	2024	13017	ARA06	ARA	0022227765	1	3	05/02/2024 22:47:42	06/02/2024 01:20:00	Interna-Não programada-Meio ambiente-Vento	15000	416	28110	1055,95
1125	383	2	2024	16395	ARL03	ARL	0022227787	1	3	05/02/2024 22:50:28	06/02/2024 11:45:00	Interna-Não programada-Meio ambiente-Arvore ou Vegetacao	220	5	22178	64,54
1126	383	2	2024	17209	MPA16	MPA	0022223905	1	3	05/02/2024 22:52:13	05/02/2024 23:30:00	Interna-Não programada-Meio ambiente-Vento	15000	85	27836	53,53
1127	383	2	2024	13070	PDR08	PDR	0022227809	1	3	05/02/2024 22:55:13	06/02/2024 15:07:00	Interna-Não programada-Meio ambiente-Vento	220	1	36161	16,20
1128	383	2	2024	13088	TAM10	TAM	0022227833	1	3	05/02/2024 22:56:40	06/02/2024 04:50:00	Interna-Não programada-Meio ambiente-Vento	15000	1	47103	5,89
1129	383	2	2024	13052	ITR02	ITR	0022227849	1	3	05/02/2024 23:02:49	06/02/2024 10:45:00	Interna-Não programada-Meio ambiente-Descarga Atmosferica	15000	1	53703	11,70
1130	383	2	2024	13068	PIN04	PIN	8A02733456	1	3	05/02/2024 23:05:08	05/02/2024 23:57:25	Interna-Não programada-Meio ambiente-Arvore ou Vegetacao	15000	331	44130	288,43
1131	383	2	2024	13025	BGN01	BGN	0022227853	1	3	05/02/2024 23:07:13	06/02/2024 04:44:40	Interna-Não programada-Meio ambiente-Vento	220	76	29330	427,44
1132	383	2	2024	13064	PAL05	PAL	0022225027	1	3	05/02/2024 23:09:00	06/02/2024 14:08:38	Interna-Não programada-Meio ambiente-Arvore ou Vegetacao	15000	1	39936	14,99
1133	383	2	2024	13093	VPD09	VPD	0022227873	1	3	05/02/2024 23:11:52	06/02/2024 21:50:00	Interna-Não programada-Meio ambiente-Vento	220	1	49344	22,64
1134	383	2	2024	13071	POC04	POC	0022227903	1	3	05/02/2024 23:18:40	06/02/2024 04:48:00	Interna-Não programada-Meio ambiente-Vento	220	1	66299	5,49
1135	383	2	2024	13075	RDC01	RDC	0022227907	1	3	05/02/2024 23:19:04	06/02/2024 02:58:00	Interna-Não programada-Meio ambiente-Vento	220	1	21113	3,65
1136	383	2	2024	13094	VIN01	VIN	0022227965	1	3	05/02/2024 23:43:07	06/02/2024 12:30:00	Interna-Não programada-Meio ambiente-Descarga Atmosferica	220	2	28781	25,56
1137	383	2	2024	17209	MPA13	MPA	8A02733540	1	3	05/02/2024 23:44:52	06/02/2024 00:45:06	Interna-Não programada-Meio ambiente-Arvore ou Vegetacao	15000	532	27836	534,07
1138	383	2	2024	17209	MPA13	MPA	8A02733540	1	3	05/02/2024 23:44:52	06/02/2024 01:27:54	Interna-Não programada-Meio ambiente-Arvore ou Vegetacao	15000	1	27836	1,72
1139	383	2	2024	17209	MPA13	MPA	8A02733540	1	3	05/02/2024 23:44:52	06/02/2024 01:29:01	Interna-Não programada-Meio ambiente-Arvore ou Vegetacao	15000	159	27836	276,00
1140	383	2	2024	17209	MPA13	MPA	8A02733540	1	3	05/02/2024 23:44:52	06/02/2024 02:29:51	Interna-Não programada-Meio ambiente-Arvore ou Vegetacao	15000	112	27836	307,97
1141	383	2	2024	17209	MPA13	MPA	8A02733540	1	3	05/02/2024 23:44:52	06/02/2024 10:23:37	Interna-Não programada-Meio ambiente-Arvore ou Vegetacao	15000	5	27836	53,15
1142	383	2	2024	17209	MPA13	MPA	8A02733540	1	3	05/02/2024 23:44:52	06/02/2024 17:02:00	Interna-Não programada-Meio ambiente-Arvore ou Vegetacao	15000	49	27836	846,99
1143	383	2	2024	17186	SER02	SER	8A02733542	1	3	05/02/2024 23:45:07	06/02/2024 03:44:04	Interna-Não programada-Meio ambiente-Vento	15000	61	40755	242,93
1144	383	2	2024	17186	SER02	SER	8A02733542	1	3	05/02/2024 23:45:07	06/02/2024 04:12:09	Interna-Não programada-Meio ambiente-Vento	15000	85	40755	378,30
1145	383	2	2024	17186	SER02	SER	8A02733542	1	3	05/02/2024 23:45:07	06/02/2024 12:45:28	Interna-Não programada-Meio ambiente-Vento	15000	124	40755	1612,72
1146	383	2	2024	13092	URU01	URU	0022228013	1	3	05/02/2024 23:57:15	06/02/2024 09:00:00	Interna-Não programada-Meio ambiente-Vento	15000	4	10013	36,18
1147	383	2	2024	13092	URU01	URU	0022228013	1	3	05/02/2024 23:57:15	06/02/2024 09:20:00	Interna-Não programada-Meio ambiente-Vento	15000	5	10013	46,90
1148	383	2	2024	13047	CSSEC02	SEC	0022228033	1	3	06/02/2024 00:07:04	06/02/2024 06:35:00	Interna-Não programada-Meio ambiente-Vento	220	2	22861	12,93
1149	383	2	2024	13084	FAR01	FAR	0022224697	1	3	06/02/2024 00:25:00	06/02/2024 04:05:00	Interna-Não programada-Meio ambiente-Vento	220	78	20543	286,00
1150	383	2	2024	13069	POT03	POT	0022228089	1	3	06/02/2024 00:48:45	06/02/2024 08:35:00	Interna-Não programada-Meio ambiente-Vento	220	2	25919	15,54
1151	383	2	2024	13034	DC15	DC	0022227941	1	3	06/02/2024 00:52:30	06/02/2024 02:23:29	Interna-Não programada-Meio ambiente-Vento	220	1	88766	1,52
1152	383	2	2024	13027	BUZ08	BUZ	0022228153	1	3	06/02/2024 00:53:02	07/02/2024 03:50:00	Interna-Não programada-Meio ambiente-Arvore ou Vegetacao	15000	26	31694	700,69
1153	383	2	2024	13028	CAF06	CAF	0022228133	1	3	06/02/2024 01:32:00	06/02/2024 16:10:00	Interna-Não programada-Meio ambiente-Vento	220	1	53744	14,63
1154	383	2	2024	13022	BAX04	BAX	0022227309	1	3	06/02/2024 01:40:05	06/02/2024 02:09:35	Interna-Não programada-Meio ambiente-Vento	15000	274	54360	134,72
1155	383	2	2024	13022	BAX04	BAX	0022227309	1	3	06/02/2024 01:40:05	06/02/2024 03:50:00	Interna-Não programada-Meio ambiente-Vento	15000	33	54360	59,90
1156	383	2	2024	13069	POT05	POT	0022228143	1	3	06/02/2024 01:42:12	06/02/2024 11:02:00	Interna-Não programada-Meio ambiente-Vento	220	7	25919	65,31
1157	383	2	2024	13071	POC02	POC	0022228145	1	3	06/02/2024 01:46:42	06/02/2024 11:45:00	Interna-Não programada-Meio ambiente-Vento	220	1	66299	9,97
1158	383	2	2024	13049	ITA06	ITA	0022228191	1	3	06/02/2024 02:23:24	06/02/2024 15:57:00	Interna-Não programada-Meio ambiente-Vento	15000	196	39464	2657,76
1159	383	2	2024	13088	TAM10	TAM	0022227833	1	3	06/02/2024 02:45:23	06/02/2024 04:50:00	Interna-Não programada-Meio ambiente-Vento	15000	1	47103	2,08
1160	383	2	2024	13094	VAS01	VAS	0022228213	1	3	06/02/2024 03:18:01	06/02/2024 11:15:00	Interna-Não programada-Meio ambiente-Vento	15000	7	28781	55,65
1161	383	2	2024	13017	ARA06	ARA	0022228317	1	3	06/02/2024 05:31:38	07/02/2024 23:50:00	Interna-Não programada-Meio ambiente-Vento	220	1	28110	42,31
1162	383	2	2024	13024	CQT04	CQT	0022228347	1	3	06/02/2024 05:44:58	06/02/2024 22:50:00	Interna-Não programada-Meio ambiente-Vento	15000	463	6495	7909,84
1163	383	2	2024	13047	ITP03	ITP	0022228349	1	3	06/02/2024 05:51:41	06/02/2024 11:30:00	Interna-Não programada-Meio ambiente-Vento	220	1	22861	5,64
1164	383	2	2024	13098	VPA04	VPA	0022228385	1	3	06/02/2024 06:07:42	06/02/2024 09:39:00	Interna-Não programada-Meio ambiente-Arvore ou Vegetacao	15000	1	27395	3,52
1165	383	2	2024	13035	EAR01	EAR	0022228395	1	3	06/02/2024 06:13:20	08/02/2024 00:45:00	Interna-Não programada-Meio ambiente-Vento	220	36	38177	1531,00
1166	383	2	2024	13098	VPA02	VPA	0022228397	1	3	06/02/2024 06:13:36	06/02/2024 09:41:00	Interna-Não programada-Meio ambiente-Arvore ou Vegetacao	15000	32	27395	110,61
1167	383	2	2024	13071	POC08	POC	0022228439	1	3	06/02/2024 06:27:04	06/02/2024 10:50:00	Interna-Não programada-Meio ambiente-Vento	220	1	66299	4,48
1168	383	2	2024	13055	TAP02	TAP	0022228449	1	3	06/02/2024 06:29:23	06/02/2024 16:15:00	Interna-Não programada-Meio ambiente-Descarga Atmosferica	220	2	16885	19,52
1169	383	2	2024	13076	RDO06	RDO	0022228481	1	3	06/02/2024 06:37:00	06/02/2024 22:08:08	Interna-Não programada-Meio ambiente-Vento	220	2	57608	31,04
1170	383	2	2024	16395	ARL04	ARL	0022228515	1	3	06/02/2024 06:43:04	06/02/2024 11:15:00	Interna-Não programada-Meio ambiente-Arvore ou Vegetacao	15000	69	22178	312,72
1171	383	2	2024	16395	ARL04	ARL	0022228515	1	3	06/02/2024 06:43:04	07/02/2024 17:00:00	Interna-Não programada-Meio ambiente-Arvore ou Vegetacao	15000	4	22178	137,13
1172	383	2	2024	13098	VPA02	VPA	0022228521	1	3	06/02/2024 06:43:49	06/02/2024 14:20:00	Interna-Não programada-Meio ambiente-Vento	15000	10	27395	76,03
1173	383	2	2024	17186	SER01	SER	0022228529	1	3	06/02/2024 06:46:38	06/02/2024 12:45:00	Interna-Não programada-Meio ambiente-Descarga Atmosferica	15000	3	40755	17,92
1174	383	2	2024	13069	POT02	POT	0022228551	1	3	06/02/2024 06:53:30	06/02/2024 16:00:15	Interna-Não programada-Meio ambiente-Vento	220	1	25919	9,11
1175	383	2	2024	17185	SPA05	SPA	0022228553	1	3	06/02/2024 06:55:31	06/02/2024 12:05:00	Interna-Não programada-Meio ambiente-Vento	220	1	40097	5,16
1176	383	2	2024	13043	IGB01	IGB	0022228561	1	3	06/02/2024 06:57:38	06/02/2024 21:28:20	Interna-Não programada-Meio ambiente-Vento	220	9	26386	130,61
1177	383	2	2024	17187	ROL02	ROL	0022228019	1	3	06/02/2024 06:59:21	06/02/2024 06:59:21	Interna-Não programada-Meio ambiente-Arvore ou Vegetacao	15000	7	31247	52,58
1178	383	2	2024	13055	TRM02	TRM	0022228601	1	3	06/02/2024 07:08:57	06/02/2024 18:15:00	Interna-Não programada-Meio ambiente-Arvore ou Vegetacao	220	8	16885	88,81
1179	383	2	2024	13088	TAM04	TAM	0022228603	1	3	06/02/2024 07:09:04	06/02/2024 10:05:00	Interna-Não programada-Meio ambiente-Descarga Atmosferica	15000	21	47103	61,58

Item	Agente	Mês Competência	Ano Competência	Código Conjunto	Alimentador	Subestação	Número Ordem Interrupção	Cód Tipo Interrupção	Cód Motivo Expurgo	Data Hora Início Interrupção	Data Hora Restauração	Fato Gerador	Nível Tensão	Qtd Consumidores Atingidas	Núm Consumidores Conjunto	CHI
1210	383	2	2024	13071	POCO2	POC	002229099	1	3	06/02/2024 08:22:42	06/02/2024 21:25:00	Interna-Não programada-Meio ambiente-Vento	220	8	66299	104,31
1211	383	2	2024	13087	SIA03	SIA	002229113	1	3	06/02/2024 08:23:39	06/02/2024 12:04:44	Interna-Não programada-Meio ambiente-Arvore ou Vegetacao	220	1	16829	3,68
1212	383	2	2024	13056	MAC08	MAC	002229125	1	3	06/02/2024 08:24:00	06/02/2024 09:40:00	Interna-Não programada-Meio ambiente-Vento	220	2	54829	2,53
1213	383	2	2024	13052	ITR02	ITR	002229115	1	3	06/02/2024 08:24:23	07/02/2024 00:48:13	Interna-Não programada-Meio ambiente-Descarga Atmosferica	220	3	53703	49,19
1214	383	2	2024	17187	ROLO2	ROL	002229117	1	3	06/02/2024 08:24:23	06/02/2024 10:17:00	Interna-Não programada-Meio ambiente-Arvore ou Vegetacao	15000	2	31247	3,75
1215	383	2	2024	13048	ITL01	ITL	002229137	1	3	06/02/2024 08:25:55	06/02/2024 13:05:00	Interna-Não programada-Meio ambiente-Vento	15000	39	10644	181,40
1216	383	2	2024	13055	TRM02	TRM	002229135	1	3	06/02/2024 08:25:55	06/02/2024 14:10:00	Interna-Não programada-Meio ambiente-Descarga Atmosferica	15000	1	16885	5,73
1217	383	2	2024	13017	ARA06	ARA	002229147	1	3	06/02/2024 08:26:18	06/02/2024 10:41:35	Interna-Não programada-Meio ambiente-Vento	220	1	28110	2,25
1218	383	2	2024	13091	TRB03	TRB	002229171	1	3	06/02/2024 08:28:26	06/02/2024 15:30:00	Interna-Não programada-Meio ambiente-Arvore ou Vegetacao	15000	80	55277	562,09
1219	383	2	2024	17185	CED04	CED	002229201	1	3	06/02/2024 08:31:24	07/02/2024 05:45:00	Interna-Não programada-Meio ambiente-Vento	220	1	40097	21,23
1220	383	2	2024	13043	IGB03	IGB	002229277	1	3	06/02/2024 08:37:56	07/02/2024 11:20:00	Interna-Não programada-Meio ambiente-Vento	220	1	26386	26,70
1221	383	2	2024	13069	POT02	POT	002229327	1	3	06/02/2024 08:42:40	06/02/2024 12:05:14	Interna-Não programada-Meio ambiente-Vento	220	1	25919	3,38
1222	383	2	2024	13032	CMB02	CMB	002229337	1	3	06/02/2024 08:43:26	06/02/2024 13:24:00	Interna-Não programada-Meio ambiente-Vento	220	1	11782	4,68
1223	383	2	2024	13028	CAF02	CAF	002229407	1	3	06/02/2024 08:50:22	06/02/2024 22:13:00	Interna-Não programada-Meio ambiente-Vento	220	1	53744	13,38
1224	383	2	2024	17185	SPA01	SPA	002229417	1	3	06/02/2024 08:51:33	06/02/2024 11:50:00	Interna-Não programada-Meio ambiente-Vento	220	3	40097	8,92
1225	383	2	2024	17185	SPA04	SPA	002229429	1	3	06/02/2024 08:52:30	06/02/2024 14:30:00	Interna-Não programada-Meio ambiente-Vento	220	8	40097	45,00
1226	383	2	2024	13055	MBU02	MBU	002229463	1	3	06/02/2024 08:55:26	06/02/2024 11:51:00	Interna-Não programada-Meio ambiente-Arvore ou Vegetacao	15000	11	16885	32,19
1227	383	2	2024	13098	VPA02	VPA	002228397	1	3	06/02/2024 08:56:00	06/02/2024 09:41:00	Interna-Não programada-Meio ambiente-Arvore ou Vegetacao	15000	13	27395	9,75
1228	383	2	2024	13034	DIC06	DIC	002229477	1	3	06/02/2024 08:56:41	06/02/2024 09:58:00	Interna-Não programada-Meio ambiente-Vento	220	1	88766	1,02
1229	383	2	2024	17187	VIV01	VIV	002226353	1	3	06/02/2024 08:57:13	06/02/2024 19:08:25	Interna-Não programada-Meio ambiente-Vento	220	1	31247	10,19
1230	383	2	2024	13087	SIA01	SIA	002228605	1	3	06/02/2024 08:57:37	07/02/2024 11:45:00	Interna-Não programada-Meio ambiente-Arvore ou Vegetacao	15000	29	16829	776,90
1231	383	2	2024	13069	CAE01	CAE	002229491	1	3	06/02/2024 08:57:40	06/02/2024 11:25:00	Interna-Não programada-Meio ambiente-Vento	220	1	25919	2,42
1232	383	2	2024	13043	IGB03	IGB	002229533	1	3	06/02/2024 09:03:37	07/02/2024 10:11:00	Interna-Não programada-Meio ambiente-Vento	220	54	26386	1356,65
1233	383	2	2024	13091	TRB05	TRB	002229569	1	3	06/02/2024 09:06:50	06/02/2024 16:00:00	Interna-Não programada-Meio ambiente-Vento	220	1	55277	6,89
1234	383	2	2024	13022	BAX02	BAX	002229577	1	3	06/02/2024 09:08:28	08/02/2024 12:00:00	Interna-Não programada-Meio ambiente-Vento	220	4	54360	203,44
1235	383	2	2024	13027	BUZ08	BUZ	002229589	1	3	06/02/2024 09:09:51	06/02/2024 22:20:00	Interna-Não programada-Meio ambiente-Vento	220	3	31694	39,51
1236	383	2	2024	13025	BGN06	BGN	002229677	1	3	06/02/2024 09:15:30	06/02/2024 18:29:48	Interna-Não programada-Meio ambiente-Vento	220	2	29330	18,48
1237	383	2	2024	17184	SAF03	SAF	002230203	1	3	06/02/2024 09:16:26	06/02/2024 13:10:00	Interna-Não programada-Meio ambiente-Arvore ou Vegetacao	15000	7	23858	27,25
1238	383	2	2024	13027	BUZ01	BUZ	002229711	1	3	06/02/2024 09:18:06	06/02/2024 19:15:00	Interna-Não programada-Meio ambiente-Vento	220	27	31694	268,61
1239	383	2	2024	13088	TAM10	TAM	002229713	1	3	06/02/2024 09:18:12	06/02/2024 19:31:00	Interna-Não programada-Meio ambiente-Vento	220	1	47103	10,21
1240	383	2	2024	13071	POC01	POC	002229719	1	3	06/02/2024 09:18:38	06/02/2024 16:50:00	Interna-Não programada-Meio ambiente-Vento	220	2	66299	15,05
1241	383	2	2024	13040	GUA03	GUA	002229723	1	3	06/02/2024 09:18:42	06/02/2024 10:30:00	Interna-Não programada-Meio ambiente-Vento	220	1	27203	1,19
1242	383	2	2024	13080	ITC01	ITC	002229733	1	3	06/02/2024 09:19:06	06/02/2024 14:23:26	Interna-Não programada-Meio ambiente-Vento	220	1	55361	5,07
1243	383	2	2024	13052	ITR02	ITR	002229743	1	3	06/02/2024 09:20:41	06/02/2024 12:31:00	Interna-Não programada-Meio ambiente-Vento	15000	6	53703	19,03
1244	383	2	2024	13028	CAF01	CAF	002229749	1	3	06/02/2024 09:22:06	06/02/2024 17:10:00	Interna-Não programada-Meio ambiente-Vento	220	1	53744	7,80
1245	383	2	2024	16393	BID04	BID	002229763	1	3	06/02/2024 09:23:17	06/02/2024 14:01:00	Interna-Não programada-Meio ambiente-Arvore ou Vegetacao	15000	25	22159	117,72
1246	383	2	2024	13088	TAM12	TAM	002229791	1	3	06/02/2024 09:26:14	07/02/2024 05:15:00	Interna-Não programada-Meio ambiente-Vento	220	2	47103	39,63
1247	383	2	2024	13034	DIC07	DIC	002229885	1	3	06/02/2024 09:33:53	06/02/2024 14:26:26	Interna-Não programada-Meio ambiente-Vento	220	1	88766	4,88
1248	383	2	2024	16389	NSA04	NSA	002229947	1	3	06/02/2024 09:39:28	06/02/2024 12:07:37	Interna-Não programada-Meio ambiente-Vento	220	1	29924	2,47
1249	383	2	2024	13090	TER05	TER	002229867	1	3	06/02/2024 09:40:54	06/02/2024 11:53:00	Interna-Não programada-Meio ambiente-Arvore ou Vegetacao	15000	3	41338	6,61
1250	383	2	2024	13071	POC02	POC	002229981	1	3	06/02/2024 09:42:12	06/02/2024 23:20:00	Interna-Não programada-Meio ambiente-Vento	220	2	66299	27,26
1251	383	2	2024	13028	CAF01	CAF	002230065	1	3	06/02/2024 09:49:52	06/02/2024 16:34:43	Interna-Não programada-Meio ambiente-Vento	220	2	53744	13,50
1252	383	2	2024	13056	MAC08	MAC	002230093	1	3	06/02/2024 09:51:51	06/02/2024 12:14:36	Interna-Não programada-Meio ambiente-Vento	220	1	54829	2,38
1253	383	2	2024	13088	TAM04	TAM	002230063	1	3	06/02/2024 09:52:04	06/02/2024 10:05:00	Interna-Não programada-Meio ambiente-Descarga Atmosferica	15000	5	47103	1,08
1254	383	2	2024	17187	ROLO2	ROL	002229117	1	3	06/02/2024 09:55:00	06/02/2024 10:17:00	Interna-Não programada-Meio ambiente-Arvore ou Vegetacao	15000	5	31247	1,83
1255	383	2	2024	13035	EAR06	EAR	002230141	1	3	06/02/2024 09:58:41	07/02/2024 03:54:00	Interna-Não programada-Meio ambiente-Vento	220	2	38177	35,84
1256	383	2	2024	13080	ITC01	ITC	002230207	1	3	06/02/2024 10:05:24	06/02/2024 14:07:52	Interna-Não programada-Meio ambiente-Vento	220	1	55361	4,04
1257	383	2	2024	17184	SAF01	SAF	002230287	1	3	06/02/2024 10:12:00	06/02/2024 17:46:00	Interna-Não programada-Meio ambiente-Arvore ou Vegetacao	220	4	23858	30,27
1258	383	2	2024	13027	BUZ07	BUZ	002230337	1	3	06/02/2024 10:18:59	06/02/2024 21:10:00	Interna-Não programada-Meio ambiente-Vento	220	1	31694	10,85
1259	383	2	2024	17184	CAM02	CAM	002230343	1	3	06/02/2024 10:19:27	06/02/2024 17:32:00	Interna-Não programada-Meio ambiente-Vento	220	1	23858	7,21
1260	383	2	2024	13022	BAX03	BAX	002230379	1	3	06/02/2024 10:21:58	08/02/2024 14:45:00	Interna-Não programada-Meio ambiente-Vento	220	5	54360	261,92
1261	383	2	2024	13071	POC03	POC	002230391	1	3	06/02/2024 10:22:26	07/02/2024 04:01:00	Interna-Não programada-Meio ambiente-Vento	220	1	66299	17,64
1262	383	2	2024	13025	BGN01	BGN	002230395	1	3	06/02/2024 10:22:43	06/02/2024 18:31:18	Interna-Não programada-Meio ambiente-Vento	220	1	29330	8,14
1263	383	2	2024	13088	TAM06	TAM	002230411	1	3	06/02/2024 10:24:14	06/02/2024 18:53:00	Interna-Não programada-Meio ambiente-Vento	220	1	47103	8,48
1264	383	2	2024	13078	SCL04	SCL	002230459	1	3	06/02/2024 10:29:00	06/02/2024 12:01:00	Interna-Não programada-Meio ambiente-Vento	220	1	11255	1,53
1265	383	2	2024	13069	POT05	POT	002228143	1	3	06/02/2024 10:30:00	06/02/2024 11:02:00	Interna-Não programada-Meio ambiente-Vento	220	62	25919	33,07
1266	383	2	2024	13055	MBU02	MBU	002230469	1	3	06/02/2024 10:30:33	06/02/2024 13:29:00	Interna-Não programada-Meio ambiente-Descarga Atmosferica	15000	2	16885	5,95
1267	383	2	2024	13088	TAM04	TAM	002230479	1	3	06/02/2024 10:31:58	06/02/2024 20:15:00	Interna-Não programada-Meio ambiente-Vento	220	1	47103	9,72
1268	383	2	2024	13028	CAF01	CAF	002230483	1	3	06/02/2024 10:32:34	06/02/2024 21:30:00	Interna-Não programada-Meio ambiente-Vento	220	1	53744	10,96
1269	383	2	2024	13047	ITP04	ITP	002230493	1	3	06/02/2024 10:33:43	06/02/2024 18:22:05	Interna-Não programada-Meio ambiente-Vento	220	3	22861	23,42
1270	383	2	2024	13040	GUA03	GUA	002230543	1	3	06/02/2024 10:40:07	06/02/2024 12:29:23	Interna-Não programada-Meio ambiente-Vento	220	1	27203	1,82
1271	383	2	2024	13027	BUZ01	BUZ	002230599	1	3	06/02/2024 10:46:02	07/02/2024 08:49:00	Interna-Não programada-Meio ambiente-Vento	220	1	31694	22,05
1272	383	2	2024	13094	VIN03	VIN	002230631	1	3	06/02/2024 10:50:24	06/02/2024 16:35:00	Interna-Não programada-Meio ambiente-Descarga Atmosferica	220	1	28781	5,74
1273	383	2	2024	13092	URU01	URU	002230637	1	3	06/02/2024 10:51:06	06/02/2024 14:52:40	Interna-Não programada-Meio ambiente-Vento	220	1	10013	4,03
1274	383	2	2024	13035	EAR06	EAR	002230701	1	3	06/02/2024 10:57:00						

Item	Agente	Mês Competência	Ano Competência	Código Conjunto	Alimentador	Subestação	Número Ordem Interrupção	Cód Tipo Interrupção	Cód Motivo Expurgo	Data Hora Início Interrupção	Data Hora Restauração	Fato Gerador	Nível Tensão	Qtd Consumidoras Atingidas	Núm Consumidores Conjunto	CHI
1303	383	2	2024	13071	POC07	POC	0022231389	1	3	06/02/2024 12:05:26	06/02/2024 17:40:00	Interna-Não programada-Meio ambiente-Vento	220	1	66299	5,58
1304	383	2	2024	13075	RDC03	RDC	0022231409	1	3	06/02/2024 12:08:44	07/02/2024 10:31:09	Interna-Não programada-Meio ambiente-Arvore ou Vegetacao	15000	15	2113	335,60
1305	383	2	2024	13038	GOI03	GOI	8A02734078	1	3	06/02/2024 12:11:46	06/02/2024 15:57:36	Interna-Não programada-Meio ambiente-Vento	15000	83	24020	312,40
1306	383	2	2024	13043	IGB04	IGB	0022231447	1	3	06/02/2024 12:14:53	07/02/2024 12:50:00	Interna-Não programada-Meio ambiente-Vento	220	15	26386	368,78
1307	383	2	2024	13028	CAF05	CAF	0022231511	1	3	06/02/2024 12:24:24	07/02/2024 03:35:00	Interna-Não programada-Meio ambiente-Vento	220	3	53744	45,53
1308	383	2	2024	13017	ARA05	ARA	0022231515	1	3	06/02/2024 12:24:31	07/02/2024 21:26:00	Interna-Não programada-Meio ambiente-Vento	220	1	28110	33,02
1309	383	2	2024	13022	BAX06	BAX	0022231529	1	3	06/02/2024 12:26:35	08/02/2024 13:35:00	Interna-Não programada-Meio ambiente-Vento	220	1	54360	49,14
1310	383	2	2024	13055	MBU02	MBU	0022231633	1	3	06/02/2024 12:36:46	06/02/2024 18:52:08	Interna-Não programada-Meio ambiente-Vento	220	1	16885	6,26
1311	383	2	2024	13019	ARC02	ARC	0022231675	1	3	06/02/2024 12:43:01	06/02/2024 16:30:00	Interna-Não programada-Meio ambiente-Vento	220	2	14973	7,57
1312	383	2	2024	13047	CSSEC02	SEC	8A02734198	1	3	06/02/2024 12:45:00	06/02/2024 14:00:00	Interna-Não programada-Meio ambiente-Descarga Atmosferica	15000	4	22861	5,00
1313	383	2	2024	16393	BIJ03	BIJ	0022231729	1	3	06/02/2024 12:48:49	06/02/2024 14:30:00	Interna-Não programada-Meio ambiente-Vento	220	1	22159	1,69
1314	383	2	2024	13087	SIA02	SIA	0022231763	1	3	06/02/2024 12:53:43	08/02/2024 05:00:00	Interna-Não programada-Meio ambiente-Vento	220	1	16829	40,19
1315	383	2	2024	16389	NSA04	NSA	8A02734106	1	3	06/02/2024 12:55:22	06/02/2024 18:00:00	Interna-Não programada-Meio ambiente-Vento	15000	43	29924	218,32
1316	383	2	2024	13034	DIC15	DIC	0022231805	1	3	06/02/2024 12:57:26	06/02/2024 15:40:00	Interna-Não programada-Meio ambiente-Vento	220	1	88766	2,71
1317	383	2	2024	13043	IGB04	IGB	0022231819	1	3	06/02/2024 12:58:53	07/02/2024 16:53:00	Interna-Não programada-Meio ambiente-Vento	220	1	26386	27,90
1318	383	2	2024	13088	TAM06	TAM	0022231829	1	3	06/02/2024 13:00:14	07/02/2024 15:23:00	Interna-Não programada-Meio ambiente-Vento	220	2	47103	52,76
1319	383	2	2024	17187	VIV03	VIV	0022231913	1	3	06/02/2024 13:08:02	07/02/2024 12:15:55	Interna-Não programada-Meio ambiente-Vento	220	1	31247	23,13
1320	383	2	2024	13069	CAE01	CAE	0022231931	1	3	06/02/2024 13:09:43	06/02/2024 17:04:56	Interna-Não programada-Meio ambiente-Vento	15000	179	25919	701,73
1321	383	2	2024	13069	CAE01	CAE	0022231931	1	3	06/02/2024 13:09:43	06/02/2024 17:22:52	Interna-Não programada-Meio ambiente-Vento	15000	126	25919	531,61
1322	383	2	2024	13061	NAT03	NAT	0022231933	1	3	06/02/2024 13:09:49	06/02/2024 20:03:47	Interna-Não programada-Meio ambiente-Vento	220	1	22533	6,90
1323	383	2	2024	13035	EAR02	EAR	0022231961	1	3	06/02/2024 13:12:52	08/02/2024 09:32:00	Interna-Não programada-Meio ambiente-Vento	220	1	38177	44,32
1324	383	2	2024	13087	CAS04	CAS	0022231963	1	3	06/02/2024 13:13:14	06/02/2024 14:30:00	Interna-Não programada-Meio ambiente-Descarga Atmosferica	15000	45	16829	185,07
1325	383	2	2024	13034	DIC03	DIC	0022232041	1	3	06/02/2024 13:19:35	06/02/2024 19:56:00	Interna-Não programada-Meio ambiente-Vento	220	2	88766	13,21
1326	383	2	2024	13055	MBU02	MBU	8A02734122	1	3	06/02/2024 13:24:24	06/02/2024 13:32:50	Interna-Não programada-Meio ambiente-Arvore ou Vegetacao	15000	96	16885	13,49
1327	383	2	2024	13055	MBU02	MBU	8A02734122	1	3	06/02/2024 13:24:24	06/02/2024 15:35:55	Interna-Não programada-Meio ambiente-Arvore ou Vegetacao	15000	142	16885	311,26
1328	383	2	2024	13034	DIC15	DIC	0022232097	1	3	06/02/2024 13:27:29	07/02/2024 04:44:00	Interna-Não programada-Meio ambiente-Vento	220	1	88766	15,28
1329	383	2	2024	13075	RDC04	RDC	0022232147	1	3	06/02/2024 13:33:03	06/02/2024 16:31:54	Interna-Não programada-Meio ambiente-Arvore ou Vegetacao	220	12	21113	35,77
1330	383	2	2024	17185	SPA03	SPA	0022232179	1	3	06/02/2024 13:36:07	07/02/2024 02:27:00	Interna-Não programada-Meio ambiente-Vento	220	9	40097	115,63
1331	383	2	2024	13087	SIA03	SIA	8A02734130	1	3	06/02/2024 13:39:34	06/02/2024 15:50:00	Interna-Não programada-Meio ambiente-Vento	15000	8	16829	17,39
1332	383	2	2024	13088	TAM02	TAM	0022232215	1	3	06/02/2024 13:40:21	06/02/2024 18:13:39	Interna-Não programada-Meio ambiente-Vento	220	1	47103	4,55
1333	383	2	2024	13028	CAF01	CAF	0022232231	1	3	06/02/2024 13:41:57	06/02/2024 18:00:00	Interna-Não programada-Meio ambiente-Vento	220	1	53744	4,30
1334	383	2	2024	13084	FAR01	FAR	0022232235	1	3	06/02/2024 13:42:17	06/02/2024 14:50:50	Interna-Não programada-Meio ambiente-Vento	220	1	20543	1,14
1335	383	2	2024	17186	SER01	SER	8A02734136	1	3	06/02/2024 13:42:23	06/02/2024 15:28:04	Interna-Não programada-Meio ambiente-Descarga Atmosferica	15000	26	40755	45,80
1336	383	2	2024	17186	SER01	SER	8A02734136	1	3	06/02/2024 13:42:23	06/02/2024 16:07:37	Interna-Não programada-Meio ambiente-Descarga Atmosferica	15000	115	40755	278,36
1337	383	2	2024	17186	SER01	SER	8A02734136	1	3	06/02/2024 13:42:23	06/02/2024 17:39:50	Interna-Não programada-Meio ambiente-Descarga Atmosferica	15000	25	40755	90,60
1338	383	2	2024	17186	SER01	SER	8A02734136	1	3	06/02/2024 13:42:23	07/02/2024 10:53:41	Interna-Não programada-Meio ambiente-Descarga Atmosferica	15000	22	40755	466,14
1339	383	2	2024	17186	SER01	SER	8A02734136	1	3	06/02/2024 13:42:23	07/02/2024 20:15:00	Interna-Não programada-Meio ambiente-Descarga Atmosferica	15000	10	40755	305,44
1340	383	2	2024	13098	VPA03	VPA	0022232281	1	3	06/02/2024 13:51:14	06/02/2024 15:10:50	Interna-Não programada-Meio ambiente-Descarga Atmosferica	15000	28	27395	37,15
1341	383	2	2024	13087	SIA03	SIA	0022232285	1	3	06/02/2024 13:51:21	06/02/2024 23:02:00	Interna-Não programada-Meio ambiente-Descarga Atmosferica	220	1	16829	9,18
1342	383	2	2024	13088	TAM04	TAM	0022232289	1	3	06/02/2024 13:51:48	06/02/2024 21:02:53	Interna-Não programada-Meio ambiente-Vento	220	1	47103	7,18
1343	383	2	2024	13032	CMB01	CMB	8A02734140	1	3	06/02/2024 13:53:28	06/02/2024 19:05:08	Interna-Não programada-Meio ambiente-Vento	15000	31	11782	161,03
1344	383	2	2024	13032	CMB01	CMB	8A02734140	1	3	06/02/2024 13:53:28	06/02/2024 19:05:08	Interna-Não programada-Meio ambiente-Vento	15000	35	11782	181,81
1345	383	2	2024	13032	CMB01	CMB	8A02734140	1	3	06/02/2024 13:53:28	06/02/2024 19:05:08	Interna-Não programada-Meio ambiente-Vento	15000	81	11782	420,75
1346	383	2	2024	13032	CMB01	CMB	8A02734140	1	3	06/02/2024 13:53:28	06/02/2024 20:17:00	Interna-Não programada-Meio ambiente-Vento	15000	4	11782	25,57
1347	383	2	2024	13032	CMB02	CMB	8A02734140	1	3	06/02/2024 13:53:28	06/02/2024 19:05:08	Interna-Não programada-Meio ambiente-Vento	15000	9	11782	46,75
1348	383	2	2024	13056	QUI03	QUI	0022232303	1	3	06/02/2024 13:53:52	06/02/2024 19:20:00	Interna-Não programada-Meio ambiente-Descarga Atmosferica	15000	3	54829	16,31
1349	383	2	2024	13075	RDC03	RDC	0022232305	1	3	06/02/2024 13:53:55	06/02/2024 18:33:40	Interna-Não programada-Meio ambiente-Arvore ou Vegetacao	15000	14	21113	65,28
1350	383	2	2024	13075	RDC03	RDC	0022232305	1	3	06/02/2024 13:53:55	06/02/2024 19:15:00	Interna-Não programada-Meio ambiente-Arvore ou Vegetacao	15000	6	21113	32,11
1351	383	2	2024	16395	ARL02	ARL	0022232347	1	3	06/02/2024 13:58:34	07/02/2024 03:40:00	Interna-Não programada-Meio ambiente-Arvore ou Vegetacao	220	19	22178	260,12
1352	383	2	2024	13038	GOI01	GOI	0022232377	1	3	06/02/2024 14:03:52	06/02/2024 16:48:21	Interna-Não programada-Meio ambiente-Vento	220	1	24020	2,74
1353	383	2	2024	13087	CAS04	CAS	0022232417	1	3	06/02/2024 14:08:52	06/02/2024 15:40:00	Interna-Não programada-Meio ambiente-Descarga Atmosferica	15000	217	16829	329,60
1354	383	2	2024	13055	TRM01	TRM	8A02734164	1	3	06/02/2024 14:14:58	06/02/2024 17:58:21	Interna-Não programada-Meio ambiente-Vento	15000	171	16885	636,64
1355	383	2	2024	13078	SCL04	SCL	0022232471	1	3	06/02/2024 14:16:50	06/02/2024 15:50:00	Interna-Não programada-Meio ambiente-Vento	15000	111	11255	172,36
1356	383	2	2024	13078	SCL04	SCL	0022232471	1	3	06/02/2024 14:16:50	06/02/2024 20:37:00	Interna-Não programada-Meio ambiente-Vento	15000	8	11255	50,69
1357	383	2	2024	13038	TOC01	TOC	0022232485	1	3	06/02/2024 14:18:18	06/02/2024 15:42:25	Interna-Não programada-Meio ambiente-Vento	220	1	24020	1,40
1358	383	2	2024	13056	QUI03	QUI	0022232497	1	3	06/02/2024 14:20:32	07/02/2024 08:42:00	Interna-Não programada-Meio ambiente-Arvore ou Vegetacao	15000	3	54829	55,07
1359	383	2	2024	13022	BAX03	BAX	0022232507	1	3	06/02/2024 14:21:27	08/02/2024 12:39:00	Interna-Não programada-Meio ambiente-Vento	220	55	54360	2546,09
1360	383	2	2024	17186	SER02	SER	8A02734178	1	3	06/02/2024 14:23:55	06/02/2024 18:28:42	Interna-Não programada-Meio ambiente-Vento	15000	146	40755	595,64
1361	383	2	2024	17186	SER02	SER	8A02734178	1	3	06/02/2024 14:23:55	06/02/2024 19:51:36	Interna-Não programada-Meio ambiente-Vento	15000	124	40755	677,21
1362	383	2	2024	13028	CAF06	CAF	0022232541	1	3	06/02/2024 14:25:14	07/02/2024 15:50:00	Interna-Não programada-Meio ambiente-Vento	220	1	53744	25,41
1363	383	2	2024	13090	PNV01	PNV	0022232593	1	3	06/02/2024 14:31:18	07/02/2024 11:12:36	Interna-Não programada-Meio ambiente-Vento	220	1	41338	20,69
1364	383	2	2024	13017	ARA06	ARA	0022232611	1	3	06/02/2024 14:34:28	07/02/2024 20:11:00	Interna-Não programada-Meio ambiente-Vento	220	1	28110	29,61
1365	383	2	2024	17185	SPA01	SPA	0022245663	1	3	06/02/2024 14:35:00	06/02/2024 15:00:00	Interna-Não programada-Meio ambiente-Vento	220	40	40097	13,33
1366	383	2	2024													

Item	Agente	Mês Competência	Ano Competência	Código Conjunto	Alimentador	Subestação	Número Ordem Interrupção	Cód Tipo Interrupção	Cód Motivo Expurgo	Data Hora Início Interrupção	Data Hora Restauração	Fato Gerador	Nível Tensão	Qtd Consumidoras Atingidas	Núm Consumidores Conjunto	CHI
1396	383	2	2024	13044	IBS05	IBS	0022232921	1	3	06/02/2024 15:18:29	06/02/2024 19:40:00	Interna-Não programada-Meio ambiente-Vento	220	11	32903	47,94
1397	383	2	2024	13047	CSSEC02	SEC	0022232927	1	3	06/02/2024 15:19:11	06/02/2024 18:46:00	Interna-Não programada-Meio ambiente-Descarga Atmosferica	15000	133	28616	458,44
1398	383	2	2024	13071	POC01	POC	0022232941	1	3	06/02/2024 15:21:06	06/02/2024 20:59:00	Interna-Não programada-Meio ambiente-Vento	220	2	66299	11,26
1399	383	2	2024	13033	BOJ03	BOJ	0022233015	1	3	06/02/2024 15:29:02	08/02/2024 01:13:41	Interna-Não programada-Meio ambiente-Vento	220	1	18170	33,74
1400	383	2	2024	13027	BUZ08	BUZ	0022233019	1	3	06/02/2024 15:29:21	06/02/2024 17:22:00	Interna-Não programada-Meio ambiente-Vento	220	1	31694	1,88
1401	383	2	2024	13098	VPA03	VPA	0022232281	1	3	06/02/2024 15:32:20	06/02/2024 15:40:00	Interna-Não programada-Meio ambiente-Descarga Atmosferica	15000	28	27395	3,58
1402	383	2	2024	13025	BGN05	BGN	0022233053	1	3	06/02/2024 15:32:28	07/02/2024 01:20:00	Interna-Não programada-Meio ambiente-Vento	220	10	29330	97,30
1403	383	2	2024	13087	SIA03	SIA	0022233067	1	3	06/02/2024 15:33:52	07/02/2024 19:13:00	Interna-Não programada-Meio ambiente-Arvore ou Vegetacao	15000	21	16829	580,70
1404	383	2	2024	16393	BID02	BID	BA02734276	1	3	06/02/2024 15:40:00	06/02/2024 18:36:00	Interna-Não programada-Meio ambiente-Vento	15000	30	22159	88,00
1405	383	2	2024	13094	VIN01	VIN	BA02734260	1	3	06/02/2024 15:42:00	06/02/2024 15:47:50	Interna-Não programada-Meio ambiente-Arvore ou Vegetacao	15000	540	28781	52,50
1406	383	2	2024	13094	VIN01	VIN	BA02734260	1	3	06/02/2024 15:42:00	06/02/2024 15:48:35	Interna-Não programada-Meio ambiente-Arvore ou Vegetacao	15000	207	28781	22,71
1407	383	2	2024	13094	VIN01	VIN	BA02734260	1	3	06/02/2024 15:42:00	06/02/2024 15:48:35	Interna-Não programada-Meio ambiente-Arvore ou Vegetacao	15000	1133	28781	124,32
1408	383	2	2024	13094	VIN01	VIN	BA02734260	1	3	06/02/2024 15:42:00	06/02/2024 15:49:46	Interna-Não programada-Meio ambiente-Arvore ou Vegetacao	15000	39	28781	5,05
1409	383	2	2024	13094	VIN01	VIN	BA02734260	1	3	06/02/2024 15:42:00	06/02/2024 17:33:32	Interna-Não programada-Meio ambiente-Arvore ou Vegetacao	15000	703	28781	1306,80
1410	383	2	2024	13094	VIN01	VIN	BA02734260	1	3	06/02/2024 15:42:00	06/02/2024 20:53:49	Interna-Não programada-Meio ambiente-Arvore ou Vegetacao	15000	395	28781	2052,79
1411	383	2	2024	13094	VIN04	VIN	BA02734260	1	3	06/02/2024 15:42:00	06/02/2024 15:45:39	Interna-Não programada-Meio ambiente-Arvore ou Vegetacao	15000	563	28781	34,25
1412	383	2	2024	13094	VIN04	VIN	BA02734260	1	3	06/02/2024 15:42:00	06/02/2024 15:51:02	Interna-Não programada-Meio ambiente-Arvore ou Vegetacao	15000	265	28781	39,90
1413	383	2	2024	13071	POC09	POC	0022233139	1	3	06/02/2024 15:42:16	07/02/2024 05:30:00	Interna-Não programada-Meio ambiente-Vento	220	2	66299	27,59
1414	383	2	2024	13071	POC09	POC	0022233159	1	3	06/02/2024 15:42:31	06/02/2024 17:11:00	Interna-Não programada-Meio ambiente-Vento	15000	1	66299	1,47
1415	383	2	2024	13071	POC07	POC	0022236301	1	3	06/02/2024 15:42:40	06/02/2024 22:47:23	Interna-Não programada-Meio ambiente-Vento	15000	24	66299	169,89
1416	383	2	2024	13071	POC07	POC	0022236301	1	3	06/02/2024 15:42:40	07/02/2024 12:37:31	Interna-Não programada-Meio ambiente-Vento	15000	35	66299	714,50
1417	383	2	2024	13055	MBU01	MBU	0022233181	1	3	06/02/2024 15:45:48	06/02/2024 21:11:40	Interna-Não programada-Meio ambiente-Arvore ou Vegetacao	220	3	16885	16,29
1418	383	2	2024	13047	ITP03	ITP	0022233255	1	3	06/02/2024 15:53:00	06/02/2024 17:56:26	Interna-Não programada-Meio ambiente-Vento	220	1	22861	2,06
1419	383	2	2024	13076	RDO07	RDO	0022233279	1	3	06/02/2024 15:55:51	06/02/2024 22:20:00	Interna-Não programada-Meio ambiente-Descarga Atmosferica	15000	50	57608	320,12
1420	383	2	2024	13064	PAL05	PAL	0022233303	1	3	06/02/2024 15:56:17	06/02/2024 17:46:00	Interna-Não programada-Meio ambiente-Arvore ou Vegetacao	15000	31	39936	56,69
1421	383	2	2024	13032	CMB02	CMB	0022233285	1	3	06/02/2024 15:56:57	07/02/2024 02:30:00	Interna-Não programada-Meio ambiente-Vento	220	4	11782	42,20
1422	383	2	2024	13025	BGN01	BGN	0022233297	1	3	06/02/2024 15:58:58	07/02/2024 15:58:58	Interna-Não programada-Meio ambiente-Arvore ou Vegetacao	220	1	29330	19,98
1423	383	2	2024	13090	PNV01	PNV	0022233299	1	3	06/02/2024 15:59:20	08/02/2024 00:45:00	Interna-Não programada-Meio ambiente-Vento	220	1	41338	32,76
1424	383	2	2024	13087	CAS04	CAS	0022233309	1	3	06/02/2024 16:00:11	06/02/2024 17:56:29	Interna-Não programada-Meio ambiente-Vento	220	2	16829	3,88
1425	383	2	2024	13052	ITR08	ITR	BA02734282	1	3	06/02/2024 16:02:12	06/02/2024 18:30:53	Interna-Não programada-Meio ambiente-Vento	15000	49	53703	121,42
1426	383	2	2024	13052	ITR08	ITR	BA02734282	1	3	06/02/2024 16:02:12	06/02/2024 20:04:08	Interna-Não programada-Meio ambiente-Vento	15000	89	53703	358,87
1427	383	2	2024	13052	ITR08	ITR	BA02734282	1	3	06/02/2024 16:02:12	06/02/2024 21:25:24	Interna-Não programada-Meio ambiente-Vento	15000	45	53703	242,40
1428	383	2	2024	13098	VPA04	VPA	0022233377	1	3	06/02/2024 16:06:54	06/02/2024 18:40:00	Interna-Não programada-Meio ambiente-Descarga Atmosferica	15000	20	27395	51,03
1429	383	2	2024	13071	POC01	POC	0022233411	1	3	06/02/2024 16:10:53	07/02/2024 20:30:00	Interna-Não programada-Meio ambiente-Vento	220	1	66299	28,32
1430	383	2	2024	16388	CAB02	CAB	DT22233493	1	3	06/02/2024 16:22:00	06/02/2024 16:25:00	Interna-Não programada-Meio ambiente-Vento	220	120	16464	6,00
1431	383	2	2024	13049	ITA01	ITA	0022233491	1	3	06/02/2024 16:22:22	07/02/2024 01:50:00	Interna-Não programada-Meio ambiente-Vento	220	127	39464	1201,49
1432	383	2	2024	17187	ROL02	ROL	0022233499	1	3	06/02/2024 16:22:35	07/02/2024 00:14:00	Interna-Não programada-Meio ambiente-Vento	15000	22	31247	172,85
1433	383	2	2024	13098	VPA03	VPA	0022233547	1	3	06/02/2024 16:28:11	06/02/2024 23:06:00	Interna-Não programada-Meio ambiente-Arvore ou Vegetacao	15000	13	27395	86,19
1434	383	2	2024	13069	POT01	POT	0022233551	1	3	06/02/2024 16:28:31	06/02/2024 18:58:57	Interna-Não programada-Meio ambiente-Vento	220	1	25919	2,12
1435	383	2	2024	13032	CMB01	CMB	0022233555	1	3	06/02/2024 16:29:16	07/02/2024 13:41:00	Interna-Não programada-Meio ambiente-Arvore ou Vegetacao	15000	12	11782	254,35
1436	383	2	2024	13075	RDC03	RDC	0022233561	1	3	06/02/2024 16:29:30	06/02/2024 18:40:00	Interna-Não programada-Meio ambiente-Arvore ou Vegetacao	15000	49	21113	106,58
1437	383	2	2024	13075	RDC03	RDC	0022233561	1	3	06/02/2024 16:29:30	06/02/2024 23:35:00	Interna-Não programada-Meio ambiente-Arvore ou Vegetacao	15000	7	21113	49,64
1438	383	2	2024	13090	TER06	TER	BA02734314	1	3	06/02/2024 16:30:04	06/02/2024 20:04:26	Interna-Não programada-Meio ambiente-Arvore ou Vegetacao	15000	120	41338	428,73
1439	383	2	2024	13090	TER06	TER	BA02734314	1	3	06/02/2024 16:30:04	06/02/2024 21:19:00	Interna-Não programada-Meio ambiente-Arvore ou Vegetacao	15000	107	41338	515,26
1440	383	2	2024	13090	TER06	TER	BA02734314	1	3	06/02/2024 16:30:04	06/02/2024 22:38:00	Interna-Não programada-Meio ambiente-Arvore ou Vegetacao	15000	50	41338	306,61
1441	383	2	2024	13090	TER06	TER	BA02734314	1	3	06/02/2024 16:30:04	06/02/2024 22:50:00	Interna-Não programada-Meio ambiente-Arvore ou Vegetacao	15000	110	41338	696,54
1442	383	2	2024	13090	TER06	TER	BA02734314	1	3	06/02/2024 16:30:04	07/02/2024 18:10:00	Interna-Não programada-Meio ambiente-Arvore ou Vegetacao	15000	9	41338	230,99
1443	383	2	2024	13075	RDC02	RDC	0022233601	1	3	06/02/2024 16:33:21	07/02/2024 08:50:00	Interna-Não programada-Meio ambiente-Descarga Atmosferica	15000	2	21113	32,56
1444	383	2	2024	13043	IGB04	IGB	0022233613	1	3	06/02/2024 16:34:13	07/02/2024 16:12:00	Interna-Não programada-Meio ambiente-Vento	220	1	26386	25,63
1445	383	2	2024	13098	VPA01	VPA	0022233633	1	3	06/02/2024 16:36:30	06/02/2024 19:00:00	Interna-Não programada-Meio ambiente-Descarga Atmosferica	220	1	27395	2,39
1446	383	2	2024	13047	CSSEC02	SEC	0022233639	1	3	06/02/2024 16:37:14	06/02/2024 22:45:00	Interna-Não programada-Meio ambiente-Vento	220	1	22861	6,13
1447	383	2	2024	13055	TRM02	TRM	0022233663	1	3	06/02/2024 16:40:44	06/02/2024 23:45:00	Interna-Não programada-Meio ambiente-Descarga Atmosferica	15000	1	16885	7,07
1448	383	2	2024	13047	ITP03	ITP	0022233707	1	3	06/02/2024 16:40:56	06/02/2024 18:36:00	Interna-Não programada-Meio ambiente-Descarga Atmosferica	15000	6	22861	11,51
1449	383	2	2024	13032	CMB01	CMB	0022233679	1	3	06/02/2024 16:41:43	06/02/2024 23:30:00	Interna-Não programada-Meio ambiente-Vento	15000	19	11782	129,29
1450	383	2	2024	13094	CRM01	CRM	BA02734322	1	3	06/02/2024 16:41:47	06/02/2024 17:24:10	Interna-Não programada-Meio ambiente-Descarga Atmosferica	15000	612	28781	432,31
1451	383	2	2024	13094	CRM01	CRM	BA02734322	1	3	06/02/2024 16:41:47	06/02/2024 17:48:08	Interna-Não programada-Meio ambiente-Descarga Atmosferica	15000	1675	28781	1852,27
1452	383	2	2024	13094	CRM01	CRM	BA02734322	1	3	06/02/2024 16:41:47	06/02/2024 17:48:56	Interna-Não programada-Meio ambiente-Descarga Atmosferica	15000	608	28781	680,45
1453	383	2	2024	13094	CRM01	CRM	BA02734322	1	3	06/02/2024 16:41:47	06/02/2024 17:49:19	Interna-Não programada-Meio ambiente-Descarga Atmosferica	15000	314	28781	353,42
1454	383	2	2024	13094	CRM02	CRM	BA02734322	1	3	06/02/2024 16:41:47	06/02/2024 16:48:28	Interna-Não programada-Meio ambiente-Descarga Atmosferica	15000	115	28781	12,81
1455	383	2	2024	13094	CRM02	CRM	BA02734322	1	3	06/02/2024 16:41:47	06/02/2024 16:58:45	Interna-Não programada-Meio ambiente-Descarga Atmosferica	15000	726	28781	205,30
1456	383	2	2024	13094	CRM02	CRM	BA02734322	1	3	06/02/2024 16:41:47	06/02/2024 17:02:33	Interna-Não programada-Meio ambiente-Descarga Atmosferica	15000	679	28781	235,01
1457	383	2	2024	13094	SAR01	SAR	BA02734322	1	3	06/02/2024 16:41:47	06/02/2024 17:24:10	Interna-Não programada-Meio ambiente-Descarga Atmosferica	15000	14	28781	9,89
1458	383	2	2024	13094	VIN01	VIN	BA02734324	1	3	06/02/2024 16:42:44	0					

Item	Agente	Mês Competência	Ano Competência	Código Conjunto	Alimentador	Subestação	Número Ordem Interrupção	Cód Tipo Interrupção	Cód Motivo Expurgo	Data Hora Início Interrupção	Data Hora Restauração	Fato Gerador	Nível Tensão	Qtd Consumidores Atingidas	Núm Consumidores Conjunto	CHI
1489	383	2	2024	13022	BAX08	BAX	0022234117	1	3	06/02/2024 17:27:35	08/02/2024 18:15:00	Interna-Não programada-Meio ambiente-Vento	220	32	54360	1561,29
1490	383	2	2024	17184	SAF01	SAF	0022234129	1	3	06/02/2024 17:29:14	06/02/2024 19:32:17	Interna-Não programada-Meio ambiente-Descarga Atmosferica	220	1	23858	2,05
1491	383	2	2024	13034	DIC14	DIC	0022232833	1	3	06/02/2024 17:30:00	06/02/2024 19:25:24	Interna-Não programada-Meio ambiente-Vento	220	77	88766	148,10
1492	383	2	2024	13035	EAR06	EAR	0022234137	1	3	06/02/2024 17:30:35	07/02/2024 13:31:00	Interna-Não programada-Meio ambiente-Vento	220	1	38177	19,84
1493	383	2	2024	13069	POT05	POT	0022234163	1	3	06/02/2024 17:35:02	06/02/2024 20:02:17	Interna-Não programada-Meio ambiente-Vento	220	1	25919	2,42
1494	383	2	2024	13022	BAX05	BAX	0022234191	1	3	06/02/2024 17:37:17	06/02/2024 21:55:00	Interna-Não programada-Meio ambiente-Vento	15000	69	54360	296,37
1495	383	2	2024	13088	TAM03	TAM	0022234211	1	3	06/02/2024 17:39:23	08/02/2024 02:09:00	Interna-Não programada-Meio ambiente-Vento	220	1	47103	32,49
1496	383	2	2024	13071	POC04	POC	0022234227	1	3	06/02/2024 17:41:02	07/02/2024 10:25:00	Interna-Não programada-Meio ambiente-Vento	220	1	66299	16,73
1497	383	2	2024	13048	ITL02	ITL	0022234233	1	3	06/02/2024 17:41:55	06/02/2024 20:45:00	Interna-Não programada-Meio ambiente-Descarga Atmosferica	15000	9	10644	27,46
1498	383	2	2024	13055	MBU01	MBU	0022234235	1	3	06/02/2024 17:42:15	06/02/2024 20:52:00	Interna-Não programada-Meio ambiente-Arvore ou Vegetacao	15000	4	16885	12,65
1499	383	2	2024	13043	IGB03	IGB	0022234257	1	3	06/02/2024 17:44:00	07/02/2024 15:59:00	Interna-Não programada-Meio ambiente-Vento	220	23	26386	511,75
1500	383	2	2024	13094	SAR01	SAR	0022234281	1	3	06/02/2024 17:47:53	06/02/2024 23:20:00	Interna-Não programada-Meio ambiente-Arvore ou Vegetacao	15000	32	28781	177,13
1501	383	2	2024	13017	ARA02	ARA	8A02734410	1	3	06/02/2024 17:48:55	06/02/2024 17:53:39	Interna-Não programada-Meio ambiente-Arvore ou Vegetacao	15000	110	28110	8,68
1502	383	2	2024	13022	BAX01	BAX	8A02734410	1	3	06/02/2024 17:48:55	06/02/2024 19:31:24	Interna-Não programada-Meio ambiente-Arvore ou Vegetacao	15000	6	54360	10,25
1503	383	2	2024	13022	BAX08	BAX	8A02734410	1	3	06/02/2024 17:48:55	06/02/2024 17:53:39	Interna-Não programada-Meio ambiente-Arvore ou Vegetacao	15000	3073	54360	242,43
1504	383	2	2024	13022	BAX08	BAX	8A02734410	1	3	06/02/2024 17:48:55	06/02/2024 18:18:01	Interna-Não programada-Meio ambiente-Arvore ou Vegetacao	15000	73	54360	35,41
1505	383	2	2024	13022	BAX08	BAX	8A02734410	1	3	06/02/2024 17:48:55	06/02/2024 19:11:14	Interna-Não programada-Meio ambiente-Arvore ou Vegetacao	15000	202	54360	277,13
1506	383	2	2024	13022	BAX08	BAX	8A02734410	1	3	06/02/2024 17:48:55	06/02/2024 19:31:24	Interna-Não programada-Meio ambiente-Arvore ou Vegetacao	15000	655	54360	1118,78
1507	383	2	2024	13022	BAX08	BAX	8A02734410	1	3	06/02/2024 17:48:55	06/02/2024 20:03:27	Interna-Não programada-Meio ambiente-Arvore ou Vegetacao	15000	64	54360	143,50
1508	383	2	2024	13022	BAX08	BAX	8A02734410	1	3	06/02/2024 17:48:55	07/02/2024 00:21:47	Interna-Não programada-Meio ambiente-Arvore ou Vegetacao	15000	32	54360	209,53
1509	383	2	2024	13022	BAX10	BAX	8A02734410	1	3	06/02/2024 17:48:55	06/02/2024 18:05:56	Interna-Não programada-Meio ambiente-Arvore ou Vegetacao	15000	413	54360	117,13
1510	383	2	2024	13022	BAX10	BAX	8A02734410	1	3	06/02/2024 17:48:55	06/02/2024 19:24:20	Interna-Não programada-Meio ambiente-Arvore ou Vegetacao	15000	242	54360	413,35
1511	383	2	2024	16393	BJD03	BJD	0022234345	1	3	06/02/2024 17:53:04	06/02/2024 22:17:01	Interna-Não programada-Meio ambiente-Descarga Atmosferica	15000	1	22159	4,40
1512	383	2	2024	13084	FAR01	FAR	0022234341	1	3	06/02/2024 17:55:10	06/02/2024 23:22:00	Interna-Não programada-Meio ambiente-Vento	220	2	20543	10,89
1513	383	2	2024	13052	ITR08	ITR	0022234361	1	3	06/02/2024 17:56:36	06/02/2024 23:00:00	Interna-Não programada-Meio ambiente-Descarga Atmosferica	15000	116	53703	586,57
1514	383	2	2024	17184	CAM01	CAM	8A02734422	1	3	06/02/2024 17:57:20	06/02/2024 23:05:00	Interna-Não programada-Meio ambiente-Arvore ou Vegetacao	15000	464	23858	2379,29
1515	383	2	2024	17184	CAM01	CAM	8A02734422	1	3	06/02/2024 17:57:20	07/02/2024 02:44:33	Interna-Não programada-Meio ambiente-Arvore ou Vegetacao	15000	127	23858	1115,94
1516	383	2	2024	13043	IGB03	IGB	0022234371	1	3	06/02/2024 17:57:38	07/02/2024 15:39:00	Interna-Não programada-Meio ambiente-Vento	220	1	26386	21,69
1517	383	2	2024	13052	ITR07	ITR	0022234375	1	3	06/02/2024 17:57:53	06/02/2024 20:33:75	Interna-Não programada-Meio ambiente-Descarga Atmosferica	15000	27	53703	69,80
1518	383	2	2024	13087	SIA02	SIA	0022234399	1	3	06/02/2024 18:00:08	06/02/2024 21:15:00	Interna-Não programada-Meio ambiente-Arvore ou Vegetacao	220	1	16829	3,25
1519	383	2	2024	13033	BOJ03	BOJ	0022234415	1	3	06/02/2024 18:01:37	07/02/2024 00:42:00	Interna-Não programada-Meio ambiente-Vento	15000	49	18170	302,48
1520	383	2	2024	13094	VAS01	VAS	0022234423	1	3	06/02/2024 18:02:31	07/02/2024 03:02:06	Interna-Não programada-Meio ambiente-Vento	220	34	28781	305,76
1521	383	2	2024	13080	SAP01	SAP	8A02734444	1	3	06/02/2024 18:03:18	06/02/2024 18:29:28	Interna-Não programada-Meio ambiente-Arvore ou Vegetacao	15000	301	55361	131,27
1522	383	2	2024	13080	SAP01	SAP	8A02734444	1	3	06/02/2024 18:03:18	06/02/2024 18:29:28	Interna-Não programada-Meio ambiente-Arvore ou Vegetacao	15000	502	55361	218,93
1523	383	2	2024	13080	SAP01	SAP	8A02734444	1	3	06/02/2024 18:03:18	06/02/2024 18:40:13	Interna-Não programada-Meio ambiente-Arvore ou Vegetacao	15000	2388	55361	1469,28
1524	383	2	2024	13080	SAP01	SAP	8A02734444	1	3	06/02/2024 18:03:18	06/02/2024 18:03:18	Interna-Não programada-Meio ambiente-Arvore ou Vegetacao	15000	33	55361	34,49
1525	383	2	2024	13080	SAP03	SAP	8A02734444	1	3	06/02/2024 18:03:18	06/02/2024 18:40:13	Interna-Não programada-Meio ambiente-Arvore ou Vegetacao	15000	2388	55361	1469,28
1526	383	2	2024	13043	IGB02	IGB	0022234437	1	3	06/02/2024 18:04:14	07/02/2024 14:25:00	Interna-Não programada-Meio ambiente-Vento	220	2	26386	40,69
1527	383	2	2024	13087	SIA02	SIA	0022234443	1	3	06/02/2024 18:04:50	07/02/2024 14:00:00	Interna-Não programada-Meio ambiente-Vento	15000	3	16829	59,76
1528	383	2	2024	13056	MAC01	MAC	0022234451	1	3	06/02/2024 18:05:29	07/02/2024 11:46:24	Interna-Não programada-Meio ambiente-Vento	220	7	54829	123,77
1529	383	2	2024	17184	SAF02	SAF	0022234453	1	3	06/02/2024 18:05:32	07/02/2024 03:00:00	Interna-Não programada-Meio ambiente-Arvore ou Vegetacao	15000	7	23858	62,35
1530	383	2	2024	13025	BGN06	BGN	0022234455	1	3	06/02/2024 18:05:42	07/02/2024 02:37:58	Interna-Não programada-Meio ambiente-Vento	220	5	29330	42,69
1531	383	2	2024	13052	ITR01	ITR	0022234503	1	3	06/02/2024 18:09:13	06/02/2024 23:10:53	Interna-Não programada-Meio ambiente-Arvore ou Vegetacao	220	115	53703	578,19
1532	383	2	2024	13080	SAP05	SAP	0022234529	1	3	06/02/2024 18:12:00	06/02/2024 21:50:00	Interna-Não programada-Meio ambiente-Descarga Atmosferica	220	2	55361	7,27
1533	383	2	2024	13080	MIR03	MIR	8A02734454	1	3	06/02/2024 18:12:37	06/02/2024 19:18:30	Interna-Não programada-Meio ambiente-Arvore ou Vegetacao	15000	129	55361	141,65
1534	383	2	2024	13080	MIR03	MIR	8A02734454	1	3	06/02/2024 18:12:37	06/02/2024 23:50:00	Interna-Não programada-Meio ambiente-Arvore ou Vegetacao	15000	43	55361	241,79
1535	383	2	2024	13087	SIA03	SIA	0022234553	1	3	06/02/2024 18:14:22	07/02/2024 13:00:00	Interna-Não programada-Meio ambiente-Vento	15000	6	16829	112,56
1536	383	2	2024	17184	CAM02	CAM	0022234559	1	3	06/02/2024 18:15:21	06/02/2024 21:53:00	Interna-Não programada-Meio ambiente-Arvore ou Vegetacao	15000	118	23858	428,05
1537	383	2	2024	17186	OUT02	OUT	0022234569	1	3	06/02/2024 18:16:04	07/02/2024 08:20:00	Interna-Não programada-Meio ambiente-Arvore ou Vegetacao	15000	50	40755	703,28
1538	383	2	2024	16389	NSA03	NSA	0022234579	1	3	06/02/2024 18:17:50	06/02/2024 19:42:27	Interna-Não programada-Meio ambiente-Vento	220	1	29924	1,41
1539	383	2	2024	13034	DIC06	DIC	0022234623	1	3	06/02/2024 18:21:28	07/02/2024 04:55:44	Interna-Não programada-Meio ambiente-Vento	220	1	88766	10,57
1540	383	2	2024	13028	CAF08	CAF	0022234627	1	3	06/02/2024 18:21:54	07/02/2024 08:55:00	Interna-Não programada-Meio ambiente-Vento	220	1	53744	14,55
1541	383	2	2024	13094	BUE02	BUE	0022234629	1	3	06/02/2024 18:21:56	06/02/2024 22:04:00	Interna-Não programada-Meio ambiente-Arvore ou Vegetacao	15000	104	28781	384,92
1542	383	2	2024	13055	TRM02	TRM	0022234635	1	3	06/02/2024 18:22:28	06/02/2024 21:40:00	Interna-Não programada-Meio ambiente-Descarga Atmosferica	220	1	16885	3,29
1543	383	2	2024	13087	SIA03	SIA	0022234657	1	3	06/02/2024 18:26:13	08/02/2024 09:27:00	Interna-Não programada-Meio ambiente-Vento	15000	6	16829	234,08
1544	383	2	2024	13056	MAC05	MAC	0022234693	1	3	06/02/2024 18:26:29	06/02/2024 21:22:16	Interna-Não programada-Meio ambiente-Arvore ou Vegetacao	15000	65	54829	190,43
1545	383	2	2024	13090	PNV02	PNV	0022234673	1	3	06/02/2024 18:27:45	07/02/2024 00:55:00	Interna-Não programada-Meio ambiente-Arvore ou Vegetacao	15000	12	41338	77,45
1546	383	2	2024	13048	ITL01	ITL	0022234719	1	3	06/02/2024 18:32:40	07/02/2024 12:02:05	Interna-Não programada-Meio ambiente-Arvore ou Vegetacao	220	1	10644	17,49
1547	383	2	2024	13040	GUA04	GUA	0022234745	1	3	06/02/2024 18:34:51	06/02/2024 20:20:00	Interna-Não programada-Meio ambiente-Descarga Atmosferica	15000	56	27203	98,14
1548	383	2	2024	17186	MOB03	MOB	0022234747	1	3	06/02/2024 18:34:55	06/02/2024 22:04:00	Interna-Não programada-Meio ambiente-Vento	220	2	40755	6,97
1549	383	2	2024	13088	TAM05	TAM	0022234759	1	3	06/02/2024 18:36:09	07/02/2024 16:05:00	Interna-Não programada-Meio ambiente-Vento	220	1	47103	21,48
1550	383	2	2024	13022	BAX01	BAX	0022234785	1	3	06/02/2024 18:38:25	08/02/2024 15:36:00	Interna-Não programada-Meio ambiente-Vento	220	4	54360	179,84
1551	383	2	2024	13047	CSSEC02	SEC	0022234823	1	3	06/02						

Item	Agente	Mês Competência	Ano Competência	Código Conjunto	Alimentador	Subestação	Número Ordem Interrupção	Cód Tipo Interrupção	Cód Motivo Expurgo	Data Hora Início Interrupção	Data Hora Restauração	Fato Gerador	Nível Tensão	Qtd Consumidoras Atingidas	Núm Consumidores Conjunto	CHI
1582	383	2	2024	13071	POC04	POC	0022235401	1	3	06/02/2024 19:38:25	06/02/2024 22:06:16	Interna-Não programada-Meio ambiente-Vento	220	1	66299	2,96
1583	383	2	2024	13056	MAC07	MAC	0022235405	1	3	06/02/2024 19:39:15	07/02/2024 13:10:47	Interna-Não programada-Meio ambiente-Vento	220	3	54829	52,58
1584	383	2	2024	16395	ARL04	ARL	0022235419	1	3	06/02/2024 19:42:00	06/02/2024 23:06:00	Interna-Não programada-Meio ambiente-Arvore ou Vegetacao	15000	11	22178	37,40
1585	383	2	2024	17187	VIV02	VIV	0022235423	1	3	06/02/2024 19:42:00	07/02/2024 15:26:50	Interna-Não programada-Meio ambiente-Vento	220	1	31247	19,75
1586	383	2	2024	13091	TRB02	TRB	0022235425	1	3	06/02/2024 19:42:31	08/02/2024 00:46:00	Interna-Não programada-Meio ambiente-Arvore ou Vegetacao	220	2	55277	56,92
1587	383	2	2024	13084	BXG03	BXG	0022235431	1	3	06/02/2024 19:43:55	07/02/2024 04:20:00	Interna-Não programada-Meio ambiente-Vento	15000	12	20543	103,22
1588	383	2	2024	16393	BUD01	BUD	0022235441	1	3	06/02/2024 19:44:39	07/02/2024 10:50:00	Interna-Não programada-Meio ambiente-Descarga Atmosferica	220	4	22159	60,36
1589	383	2	2024	13092	URU01	URU	0022235451	1	3	06/02/2024 19:46:11	07/02/2024 01:10:00	Interna-Não programada-Meio ambiente-Arvore ou Vegetacao	15000	37	10013	199,69
1590	383	2	2024	13061	NAT03	NAT	0022235483	1	3	06/02/2024 19:50:01	07/02/2024 12:34:20	Interna-Não programada-Meio ambiente-Vento	220	3	22533	50,22
1591	383	2	2024	13076	RDO04	RDO	0022235499	1	3	06/02/2024 19:51:02	07/02/2024 04:17:51	Interna-Não programada-Meio ambiente-Vento	220	4	57608	33,79
1592	383	2	2024	17184	CAM02	CAM	0022235521	1	3	06/02/2024 19:54:23	07/02/2024 10:25:00	Interna-Não programada-Meio ambiente-Descarga Atmosferica	15000	9	23858	130,59
1593	383	2	2024	13071	POC06	POC	0022235537	1	3	06/02/2024 19:57:40	07/02/2024 10:15:00	Interna-Não programada-Meio ambiente-Vento	220	6	66299	85,73
1594	383	2	2024	13069	POT02	POT	0022235555	1	3	06/02/2024 19:59:12	06/02/2024 23:15:43	Interna-Não programada-Meio ambiente-Vento	220	1	25019	3,28
1595	383	2	2024	13040	GUA04	GUA	0022234745	1	3	06/02/2024 20:01:00	06/02/2024 20:20:00	Interna-Não programada-Meio ambiente-Descarga Atmosferica	15000	2	27203	0,63
1596	383	2	2024	13022	BAX01	BAX	0022235567	1	3	06/02/2024 20:01:02	08/02/2024 15:52:00	Interna-Não programada-Meio ambiente-Vento	220	2	54360	87,70
1597	383	2	2024	13022	BAX06	BAX	0022235577	1	3	06/02/2024 20:01:45	07/02/2024 21:46:00	Interna-Não programada-Meio ambiente-Vento	220	1	54360	25,74
1598	383	2	2024	13088	TAM10	TAM	0022236453	1	3	06/02/2024 20:02:40	07/02/2024 04:20:00	Interna-Não programada-Meio ambiente-Vento	220	1	47103	8,29
1599	383	2	2024	16388	CAB03	CAB	0022235597	1	3	06/02/2024 20:04:17	07/02/2024 03:20:00	Interna-Não programada-Meio ambiente-Vento	220	1	16464	7,26
1600	383	2	2024	13028	CAF02	CAF	0022235609	1	3	06/02/2024 20:06:13	07/02/2024 20:00:00	Interna-Não programada-Meio ambiente-Vento	220	10	53744	238,96
1601	383	2	2024	13091	TRB03	TRB	0022235613	1	3	06/02/2024 20:07:16	07/02/2024 02:15:00	Interna-Não programada-Meio ambiente-Vento	220	1	55277	6,13
1602	383	2	2024	13052	ITR02	ITR	0022235649	1	3	06/02/2024 20:14:52	07/02/2024 04:48:00	Interna-Não programada-Meio ambiente-Descarga Atmosferica	15000	7	53703	59,87
1603	383	2	2024	13098	VPA01	VPA	0022235699	1	3	06/02/2024 20:21:39	07/02/2024 11:46:00	Interna-Não programada-Meio ambiente-Arvore ou Vegetacao	220	2	27395	30,81
1604	383	2	2024	13025	BGN04	BGN	0022235265	1	3	06/02/2024 20:25:00	06/02/2024 21:00:00	Interna-Não programada-Meio ambiente-Vento	15000	4	29330	2,33
1605	383	2	2024	13090	PNV01	PNV	0022235719	1	3	06/02/2024 20:25:22	07/02/2024 11:27:10	Interna-Não programada-Meio ambiente-Vento	220	1	41338	15,03
1606	383	2	2024	13080	MIR03	MIR	8A02734454	1	3	06/02/2024 20:25:53	06/02/2024 20:44:06	Interna-Não programada-Meio ambiente-Arvore ou Vegetacao	15000	129	55361	39,17
1607	383	2	2024	13088	TAM06	TAM	0022235731	1	3	06/02/2024 20:27:24	07/02/2024 17:30:00	Interna-Não programada-Meio ambiente-Vento	220	2	47103	42,09
1608	383	2	2024	13043	IGB04	IGB	0022235739	1	3	06/02/2024 20:28:48	07/02/2024 14:50:00	Interna-Não programada-Meio ambiente-Vento	220	1	26386	18,35
1609	383	2	2024	16393	BUD03	BUD	0022234345	1	3	06/02/2024 20:30:00	06/02/2024 22:05:08	Interna-Não programada-Meio ambiente-Descarga Atmosferica	15000	15	22159	23,78
1610	383	2	2024	13048	ITL03	ITL	0022235749	1	3	06/02/2024 20:31:29	07/02/2024 09:35:45	Interna-Não programada-Meio ambiente-Arvore ou Vegetacao	220	1	10644	13,07
1611	383	2	2024	13022	BAX10	BAX	0022235769	1	3	06/02/2024 20:31:52	06/02/2024 21:50:00	Interna-Não programada-Meio ambiente-Vento	15000	1	54360	1,30
1612	383	2	2024	13090	TER04	TER	0022239399	1	3	06/02/2024 20:32:00	07/02/2024 15:15:00	Interna-Não programada-Meio ambiente-Descarga Atmosferica	220	13	41338	243,32
1613	383	2	2024	13080	SAP04	SAP	0022235753	1	3	06/02/2024 20:33:07	06/02/2024 23:56:00	Interna-Não programada-Meio ambiente-Arvore ou Vegetacao	15000	1	55361	3,38
1614	383	2	2024	13019	ARC01	ARC	0022235777	1	3	06/02/2024 20:38:10	07/02/2024 13:21:00	Interna-Não programada-Meio ambiente-Vento	220	1	14973	16,71
1615	383	2	2024	17184	SAF01	SAF	0022235783	1	3	06/02/2024 20:38:50	07/02/2024 3:00:00	Interna-Não programada-Meio ambiente-Vento	220	3	23858	66,56
1616	383	2	2024	13044	IBS05	IBS	0022235829	1	3	06/02/2024 20:51:03	07/02/2024 00:06:56	Interna-Não programada-Meio ambiente-Vento	220	1	32903	3,26
1617	383	2	2024	17184	CAM02	CAM	0022235871	1	3	06/02/2024 20:56:07	07/02/2024 10:45:00	Interna-Não programada-Meio ambiente-Descarga Atmosferica	15000	11	23858	151,96
1618	383	2	2024	17185	SPA01	SPA	0022235883	1	3	06/02/2024 20:58:34	07/02/2024 06:20:00	Interna-Não programada-Meio ambiente-Vento	220	1	40097	9,36
1619	383	2	2024	16395	FAG03	FAG	0022235899	1	3	06/02/2024 21:02:41	07/02/2024 02:53:22	Interna-Não programada-Meio ambiente-Vento	220	2	22178	11,69
1620	383	2	2024	13048	ITL01	ITL	0022235903	1	3	06/02/2024 21:03:54	07/02/2024 12:39:39	Interna-Não programada-Meio ambiente-Vento	220	1	10644	15,76
1621	383	2	2024	13022	BAX05	BAX	0022234191	1	3	06/02/2024 21:05:00	06/02/2024 21:55:00	Interna-Não programada-Meio ambiente-Vento	15000	13	54360	10,83
1622	383	2	2024	13071	POC06	POC	0022235923	1	3	06/02/2024 21:11:01	07/02/2024 20:40:00	Interna-Não programada-Meio ambiente-Vento	220	5	66299	117,42
1623	383	2	2024	13049	ITA04	ITA	0022235927	1	3	06/02/2024 21:11:43	07/02/2024 02:15:00	Interna-Não programada-Meio ambiente-Vento	220	5	39644	25,27
1624	383	2	2024	17187	VIV02	VIV	0022235931	1	3	06/02/2024 21:12:49	07/02/2024 14:07:18	Interna-Não programada-Meio ambiente-Vento	220	1	31247	16,91
1625	383	2	2024	13090	TER05	TER	0022235939	1	3	06/02/2024 21:15:46	07/02/2024 01:40:00	Interna-Não programada-Meio ambiente-Arvore ou Vegetacao	15000	2	41338	8,81
1626	383	2	2024	13080	SAP03	SAP	0022235961	1	3	06/02/2024 21:19:35	07/02/2024 00:43:18	Interna-Não programada-Meio ambiente-Vento	220	1	55361	3,40
1627	383	2	2024	13069	POT03	POT	0022235989	1	3	06/02/2024 21:25:08	07/02/2024 10:23:49	Interna-Não programada-Meio ambiente-Vento	220	1	25019	12,98
1628	383	2	2024	16388	CAB02	CAB	0022235997	1	3	06/02/2024 21:26:54	06/02/2024 22:41:11	Interna-Não programada-Meio ambiente-Vento	220	1	16464	1,24
1629	383	2	2024	17185	SPA03	SPA	0022236045	1	3	06/02/2024 21:41:10	07/02/2024 00:40:00	Interna-Não programada-Meio ambiente-Vento	15000	23	40097	68,55
1630	383	2	2024	13052	ITR01	ITR	0022236065	1	3	06/02/2024 21:47:29	07/02/2024 02:16:53	Interna-Não programada-Meio ambiente-Descarga Atmosferica	220	16	53703	71,84
1631	383	2	2024	13055	MBU01	MBU	0022236091	1	3	06/02/2024 21:52:00	07/02/2024 13:20:00	Interna-Não programada-Meio ambiente-Vento	220	4	16885	61,87
1632	383	2	2024	13092	URU01	URU	0022236105	1	3	06/02/2024 21:54:49	07/02/2024 09:54:52	Interna-Não programada-Meio ambiente-Vento	220	1	10013	12,00
1633	383	2	2024	13098	VPA03	VPA	0022233547	1	3	06/02/2024 21:55:00	06/02/2024 23:06:00	Interna-Não programada-Meio ambiente-Arvore ou Vegetacao	15000	5	27395	5,92
1634	383	2	2024	13027	BUZ06	BUZ	0022236209	1	3	06/02/2024 21:55:25	07/02/2024 00:50:00	Interna-Não programada-Meio ambiente-Vento	15000	122	31694	354,99
1635	383	2	2024	13027	BUZ06	BUZ	0022236209	1	3	06/02/2024 21:55:25	07/02/2024 01:00:00	Interna-Não programada-Meio ambiente-Vento	15000	48	31694	147,67
1636	383	2	2024	13025	BGN01	BGN	0022236117	1	3	06/02/2024 21:58:18	07/02/2024 07:45:45	Interna-Não programada-Meio ambiente-Vento	220	1	29330	9,79
1637	383	2	2024	13055	MBU01	MBU	8A02734602	1	3	06/02/2024 22:10:23	06/02/2024 22:17:50	Interna-Não programada-Meio ambiente-Vento	15000	696	16885	86,42
1638	383	2	2024	13055	MBU01	MBU	8A02734602	1	3	06/02/2024 22:10:23	06/02/2024 22:18:20	Interna-Não programada-Meio ambiente-Vento	15000	1147	16885	151,98
1639	383	2	2024	13087	SIA03	SIA	8A02734602	1	3	06/02/2024 22:10:23	06/02/2024 22:16:53	Interna-Não programada-Meio ambiente-Vento	15000	253	16829	27,41
1640	383	2	2024	13033	FRL01	FRL	0022236179	1	3	06/02/2024 22:13:30	07/02/2024 05:50:00	Interna-Não programada-Meio ambiente-Arvore ou Vegetacao	15000	1	18170	7,61
1641	383	2	2024	13084	AÇU113	AÇU	0022236403	1	3	06/02/2024 22:15:37	07/02/2024 11:40:00	Interna-Não programada-Meio ambiente-Arvore ou Vegetacao	15000	39	20543	522,85
1642	383	2	2024	13025	BGN01	BGN	0022236191	1	3	06/02/2024 22:17:14	07/02/2024 04:55:53	Interna-Não programada-Meio ambiente-Vento	220	66	29330	438,52
1643	383	2	2024	13048	ITL01	ITL	0022236207	1	3	06/02/2024 22:21:07	07/02/2024 15:08:44	Interna-Não programada-Meio ambiente-Arvore ou Vegetacao	220	2	10644	33,59
1644	383	2	2024	13098	VPA01	VPA	0022238463	1	3	06/02/2024 22:23:18	07/02/2024 10:00:00	Interna-Não programada-Meio ambiente-Descarga Atmosferica	220	1	27395	11,61
1645	383	2	2024	13028	CAF01											

Item	Agente	Mês Competência	Ano Competência	Código Conjunto	Alimentador	Subestação	Número Ordem Interrupção	Cód Tipo Interrupção	Cód Motivo Expurgo	Data Hora Início Interrupção	Data Hora Restauração	Fato Gerador	Nível Tensão	Qtd Consumidoras Atingidas	Núm Consumidores Conjunto	CHI
1675	383	2	2024	13052	ITR03	ITR	0022236797	1	3	07/02/2024 04:11:04	07/02/2024 11:50:00	Interna-Não programada-Meio ambiente-Arvore ou Vegetacao	15000	60	53703	458,93
1676	383	2	2024	13080	MIR03	MIR	0022236807	1	3	07/02/2024 04:16:03	07/02/2024 06:34:00	Interna-Não programada-Meio ambiente-Descarga Atmosferica	15000	1	55361	2,30
1677	383	2	2024	16395	ARL02	ARL	0022236819	1	3	07/02/2024 04:23:50	07/02/2024 10:00:00	Interna-Não programada-Meio ambiente-Vento	220	8	22178	44,82
1678	383	2	2024	13071	POC07	POC	0022236863	1	3	07/02/2024 04:49:47	07/02/2024 14:55:00	Interna-Não programada-Meio ambiente-Vento	220	4	66299	40,35
1679	383	2	2024	13028	CAFO2	CAF	0022236867	1	3	07/02/2024 04:59:56	08/02/2024 10:00:00	Interna-Não programada-Meio ambiente-Vento	220	1	53744	29,00
1680	383	2	2024	13033	FRL01	FRL	0022236179	1	3	07/02/2024 05:08:50	07/02/2024 05:50:00	Interna-Não programada-Meio ambiente-Arvore ou Vegetacao	15000	2	18170	1,37
1681	383	2	2024	13027	BUZ06	BUZ	0022236903	1	3	07/02/2024 05:19:16	07/02/2024 09:00:00	Interna-Não programada-Meio ambiente-Vento	15000	48	31694	176,59
1682	383	2	2024	17184	SAF01	SAF	0022239781	1	3	07/02/2024 05:22:50	07/02/2024 15:35:00	Interna-Não programada-Meio ambiente-Arvore ou Vegetacao	15000	65	23858	663,18
1683	383	2	2024	13024	CQT04	CQT	0022236917	1	3	07/02/2024 05:25:25	07/02/2024 15:00:00	Interna-Não programada-Meio ambiente-Vento	15000	27	6495	258,56
1684	383	2	2024	13024	CQT04	CQT	0022236921	1	3	07/02/2024 05:26:49	07/02/2024 17:21:00	Interna-Não programada-Meio ambiente-Arvore ou Vegetacao	15000	8	6495	95,22
1685	383	2	2024	16395	ARL01	ARL	8A02734840	1	3	07/02/2024 05:28:57	07/02/2024 06:01:30	Interna-Não programada-Meio ambiente-Vento	15000	98	22178	53,17
1686	383	2	2024	16395	ARL01	ARL	8A02734840	1	3	07/02/2024 05:28:57	07/02/2024 06:22:18	Interna-Não programada-Meio ambiente-Vento	15000	851	22178	756,68
1687	383	2	2024	16395	ARL01	ARL	8A02734840	1	3	07/02/2024 05:28:57	07/02/2024 06:47:40	Interna-Não programada-Meio ambiente-Vento	15000	168	22178	220,41
1688	383	2	2024	16395	ARL01	ARL	8A02734840	1	3	07/02/2024 05:28:57	07/02/2024 07:31:00	Interna-Não programada-Meio ambiente-Vento	15000	171	22178	345,81
1689	383	2	2024	16395	ARL01	ARL	8A02734840	1	3	07/02/2024 05:28:57	07/02/2024 08:00:00	Interna-Não programada-Meio ambiente-Vento	15000	134	22178	337,35
1690	383	2	2024	16393	BID04	BID	0022236939	1	3	07/02/2024 05:36:49	07/02/2024 10:02:00	Interna-Não programada-Meio ambiente-Vento	15000	26	22159	114,91
1691	383	2	2024	16393	BID03	BID	0022236947	1	3	07/02/2024 05:40:26	07/02/2024 14:32:00	Interna-Não programada-Meio ambiente-Descarga Atmosferica	15000	15	22159	132,89
1692	383	2	2024	13094	CRM01	CRM	0022239243	1	3	07/02/2024 05:46:50	07/02/2024 15:20:00	Interna-Não programada-Meio ambiente-Arvore ou Vegetacao	15000	17	28781	162,40
1693	383	2	2024	17184	CAM02	CAM	0022236985	1	3	07/02/2024 05:52:14	07/02/2024 12:15:13	Interna-Não programada-Meio ambiente-Arvore ou Vegetacao	220	3	23858	19,15
1694	383	2	2024	13043	IGB01	IGB	0022237035	1	3	07/02/2024 06:13:27	07/02/2024 22:46:00	Interna-Não programada-Meio ambiente-Vento	220	1	26386	16,54
1695	383	2	2024	17184	CAM02	CAM	0022237083	1	3	07/02/2024 06:29:19	07/02/2024 09:27:20	Interna-Não programada-Meio ambiente-Descarga Atmosferica	220	1	23858	2,97
1696	383	2	2024	16393	BID04	BID	0022237085	1	3	07/02/2024 06:31:18	07/02/2024 11:15:00	Interna-Não programada-Meio ambiente-Descarga Atmosferica	220	37	22159	174,95
1697	383	2	2024	16395	ARL04	ARL	0022237087	1	3	07/02/2024 06:31:29	07/02/2024 11:55:00	Interna-Não programada-Meio ambiente-Arvore ou Vegetacao	15000	2	22178	10,78
1698	383	2	2024	13055	TRM02	TRM	0022237095	1	3	07/02/2024 06:34:10	07/02/2024 13:19:00	Interna-Não programada-Meio ambiente-Arvore ou Vegetacao	15000	23	16885	155,19
1699	383	2	2024	17184	CAM03	CAM	0022237115	1	3	07/02/2024 06:41:12	07/02/2024 08:49:52	Interna-Não programada-Meio ambiente-Vento	220	1	23858	2,14
1700	383	2	2024	13028	CAFO2	CAF	0022237117	1	3	07/02/2024 06:41:39	07/02/2024 09:52:00	Interna-Não programada-Meio ambiente-Vento	220	1	53744	3,17
1701	383	2	2024	13098	VPA04	VPA	0022237123	1	3	07/02/2024 06:43:41	07/02/2024 11:17:00	Interna-Não programada-Meio ambiente-Descarga Atmosferica	15000	23	27395	104,77
1702	383	2	2024	13088	TAM05	TAM	0022237127	1	3	07/02/2024 06:45:12	07/02/2024 11:50:00	Interna-Não programada-Meio ambiente-Vento	220	2	47103	10,16
1703	383	2	2024	13071	POC07	POC	0022237133	1	3	07/02/2024 06:46:01	07/02/2024 19:30:00	Interna-Não programada-Meio ambiente-Vento	220	1	66299	12,73
1704	383	2	2024	13055	TRM01	TRM	0022237139	1	3	07/02/2024 06:49:08	07/02/2024 17:31:00	Interna-Não programada-Meio ambiente-Descarga Atmosferica	220	1	16885	10,70
1705	383	2	2024	13035	EAR06	EAR	0022237157	1	3	07/02/2024 06:58:04	07/02/2024 11:45:00	Interna-Não programada-Meio ambiente-Descarga Atmosferica	220	15	38177	71,73
1706	383	2	2024	13056	QUI02	QUI	0022237191	1	3	07/02/2024 07:06:26	07/02/2024 14:45:00	Interna-Não programada-Meio ambiente-Vento	220	1	54829	7,64
1707	383	2	2024	13075	RDC04	RDC	0022237197	1	3	07/02/2024 07:09:28	07/02/2024 12:00:00	Interna-Não programada-Meio ambiente-Vento	220	1	21113	4,84
1708	383	2	2024	13027	BUZ01	BUZ	0022237217	1	3	07/02/2024 07:15:31	07/02/2024 19:30:00	Interna-Não programada-Meio ambiente-Vento	220	9	31694	110,17
1709	383	2	2024	16393	BID03	BID	0022237229	1	3	07/02/2024 07:17:58	07/02/2024 15:00:00	Interna-Não programada-Meio ambiente-Descarga Atmosferica	220	1	22159	7,70
1710	383	2	2024	17187	RDL03	RDL	0022237233	1	3	07/02/2024 07:18:18	08/02/2024 08:43:00	Interna-Não programada-Meio ambiente-Arvore ou Vegetacao	15000	12	31247	304,94
1711	383	2	2024	16389	NSA04	NSA	0022237247	1	3	07/02/2024 07:20:00	07/02/2024 16:23:31	Interna-Não programada-Meio ambiente-Vento	220	20	29924	181,17
1712	383	2	2024	13022	BAX06	BAX	0022237311	1	3	07/02/2024 07:28:07	09/02/2024 01:40:00	Interna-Não programada-Meio ambiente-Vento	220	90	54360	379,83
1713	383	2	2024	13052	ITR07	ITR	0022237317	1	3	07/02/2024 07:29:06	07/02/2024 21:05:00	Interna-Não programada-Meio ambiente-Vento	220	2	53703	31,60
1714	383	2	2024	17186	OUT02	OUT	0022237343	1	3	07/02/2024 07:33:47	07/02/2024 23:50:00	Interna-Não programada-Meio ambiente-Descarga Atmosferica	15000	6	40755	97,62
1715	383	2	2024	17184	SAF03	SAF	0022237371	1	3	07/02/2024 07:36:45	08/02/2024 09:40:00	Interna-Não programada-Meio ambiente-Vento	220	1	23858	26,05
1716	383	2	2024	13090	TER05	TER	0022237377	1	3	07/02/2024 07:38:03	07/02/2024 11:54:12	Interna-Não programada-Meio ambiente-Vento	220	1	41338	4,27
1717	383	2	2024	13034	DIC15	DIC	0022237403	1	3	07/02/2024 07:42:02	07/02/2024 09:35:27	Interna-Não programada-Meio ambiente-Vento	220	1	88766	1,89
1718	383	2	2024	13064	PAL06	PAL	0022237437	1	3	07/02/2024 07:46:25	07/02/2024 09:50:00	Interna-Não programada-Meio ambiente-Vento	15000	129	39936	265,70
1719	383	2	2024	13080	SAP04	SAP	0022237471	1	3	07/02/2024 07:47:19	07/02/2024 10:00:00	Interna-Não programada-Meio ambiente-Arvore ou Vegetacao	15000	205	55361	453,33
1720	383	2	2024	17184	CAM02	CAM	0022237473	1	3	07/02/2024 07:52:49	07/02/2024 13:57:00	Interna-Não programada-Meio ambiente-Descarga Atmosferica	15000	11	23858	66,77
1721	383	2	2024	16393	BID04	BID	0022237633	1	3	07/02/2024 07:54:02	07/02/2024 11:00:00	Interna-Não programada-Meio ambiente-Descarga Atmosferica	220	67	22159	207,66
1722	383	2	2024	13094	VIN01	VIN	0022237493	1	3	07/02/2024 07:57:41	08/02/2024 01:16:45	Interna-Não programada-Meio ambiente-Vento	220	2	28781	34,64
1723	383	2	2024	13094	BUJ02	BUJ	8A02734998	1	3	07/02/2024 07:59:00	07/02/2024 17:34:00	Interna-Não programada-Meio ambiente-Vento	15000	4	28781	48,33
1724	383	2	2024	13043	IGB01	IGB	0022237561	1	3	07/02/2024 08:04:55	07/02/2024 15:00:00	Interna-Não programada-Meio ambiente-Vento	220	8	26386	55,34
1725	383	2	2024	13022	BAX01	BAX	0022237581	1	3	07/02/2024 08:07:17	07/02/2024 15:01:32	Interna-Não programada-Meio ambiente-Vento	220	1	54360	6,90
1726	383	2	2024	13090	TER06	TER	0022237587	1	3	07/02/2024 08:08:11	07/02/2024 11:17:00	Interna-Não programada-Meio ambiente-Descarga Atmosferica	220	1	41338	3,15
1727	383	2	2024	13087	SIA03	SIA	0022237597	1	3	07/02/2024 08:09:36	08/02/2024 11:36:00	Interna-Não programada-Meio ambiente-Vento	15000	2	16829	54,88
1728	383	2	2024	13052	ITR03	ITR	0022237613	1	3	07/02/2024 08:12:03	07/02/2024 12:05:00	Interna-Não programada-Meio ambiente-Descarga Atmosferica	15000	11	53703	42,71
1729	383	2	2024	13069	POT01	POT	0022237629	1	3	07/02/2024 08:14:06	07/02/2024 11:53:40	Interna-Não programada-Meio ambiente-Vento	220	1	25919	3,66
1730	383	2	2024	13098	VPA03	VPA	0022237631	1	3	07/02/2024 08:14:08	07/02/2024 17:05:00	Interna-Não programada-Meio ambiente-Vento	220	1	27395	8,85
1731	383	2	2024	13071	POC03	POC	0022237643	1	3	07/02/2024 08:15:33	08/02/2024 14:00:00	Interna-Não programada-Meio ambiente-Vento	220	1	66299	29,74
1732	383	2	2024	13024	COT03	COT	0022237685	1	3	07/02/2024 08:19:16	07/02/2024 10:35:00	Interna-Não programada-Meio ambiente-Descarga Atmosferica	15000	35	6495	79,18
1733	383	2	2024	13052	ITR10	ITR	0022237695	1	3	07/02/2024 08:20:02	07/02/2024 15:10:56	Interna-Não programada-Meio ambiente-Descarga Atmosferica	220	13	53703	89,03
1734	383	2	2024	13017	ARA06	ARA	0022237699	1	3	07/02/2024 08:20:09	07/02/2024 15:23:47	Interna-Não programada-Meio ambiente-Vento	15000	10	28110	70,61
1735	383	2	2024	13040	ABD01	ABD	0022237707	1	3	07/02/2024 08:21:26	07/02/2024 16:18:00	Interna-Não programada-Meio ambiente-Descarga Atmosferica	15000	2	27203	15,89
1736	383	2	2024	13027	BUZ03	BUZ	0022237711	1	3	07/02/2024 08:22:02	07/02/2024 21:20:00	Interna-Não programada-Meio ambiente-Vento	220	1	31694	12,97
1737	383	2	2024	17185	CED04	CED	0022237715	1	3	07/02/2024 08:22:12	08/02/2024 13:41:00	Interna-Não programada-Meio ambiente-Vento	220	1	40097	29,31

Item	Agente	Mês Competência	Ano Competência	Código Conjunto	Alimentador	Subestação	Número Ordem Interrupção	Cód Tipo Interrupção	Cód Motivo Expurgo	Data Hora Início Interrupção	Data Hora Restauração	Fato Gerador	Nível Tensão	Qtd Consumidores Atingidas	Núm Consumidores Conjunto	CHI
1768	383	2	2024	16395	FAG04	FAG	0022238157	1	3	07/02/2024 09:04:59	07/02/2024 12:30:00	Interna-Não programada-Meio ambiente-Arvore ou Vegetacao	15000	1	22178	3,42
1769	383	2	2024	13055	TRM01	TRM	0022238159	1	3	07/02/2024 09:06:00	07/02/2024 16:28:00	Interna-Não programada-Meio ambiente-Vento	220	1	16885	7,37
1770	383	2	2024	13076	RDO03	RDO	0022238199	1	3	07/02/2024 09:09:27	08/02/2024 05:06:54	Interna-Não programada-Meio ambiente-Vento	220	1	57608	19,96
1771	383	2	2024	13028	CAF01	CAF	0022238201	1	3	07/02/2024 09:09:29	07/02/2024 12:05:00	Interna-Não programada-Meio ambiente-Vento	220	1	53744	2,93
1772	383	2	2024	13052	ITR08	ITR	0022238205	1	3	07/02/2024 09:09:56	07/02/2024 15:46:00	Interna-Não programada-Meio ambiente-Arvore ou Vegetacao	15000	8	53703	52,01
1773	383	2	2024	13088	TAM10	TAM	0022238229	1	3	07/02/2024 09:12:08	08/02/2024 03:42:00	Interna-Não programada-Meio ambiente-Vento	220	1	47103	18,50
1774	383	2	2024	13047	CSSEC02	SEC	0022238273	1	3	07/02/2024 09:14:22	07/02/2024 12:30:00	Interna-Não programada-Meio ambiente-Descarga Atmosferica	15000	1	22861	3,26
1775	383	2	2024	13027	BUZ02	BUZ	0022238287	1	3	07/02/2024 09:17:25	07/02/2024 16:00:00	Interna-Não programada-Meio ambiente-Vento	220	47	31694	315,36
1776	383	2	2024	13090	TER06	TER	0022238311	1	3	07/02/2024 09:18:41	07/02/2024 12:45:00	Interna-Não programada-Meio ambiente-Vento	220	4	41338	13,75
1777	383	2	2024	16393	BJD03	BJD	0022238363	1	3	07/02/2024 09:23:05	07/02/2024 14:14:00	Interna-Não programada-Meio ambiente-Descarga Atmosferica	220	11	22159	53,33
1778	383	2	2024	13048	ITL03	ITL	0022238383	1	3	07/02/2024 09:24:30	08/02/2024 09:55:00	Interna-Não programada-Meio ambiente-Arvore ou Vegetacao	15000	180	10644	4411,50
1779	383	2	2024	13056	MAC04	MAC	0022238421	1	3	07/02/2024 09:29:04	07/02/2024 17:12:00	Interna-Não programada-Meio ambiente-Arvore ou Vegetacao	220	2	54829	15,43
1780	383	2	2024	13028	CAF01	CAF	0022238431	1	3	07/02/2024 09:30:15	08/02/2024 12:30:00	Interna-Não programada-Meio ambiente-Vento	220	2	53744	53,99
1781	383	2	2024	13088	TAM10	TAM	0022238503	1	3	07/02/2024 09:36:27	07/02/2024 18:35:00	Interna-Não programada-Meio ambiente-Vento	220	1	47103	8,98
1782	383	2	2024	17185	CEB04	CEB	0022238557	1	3	07/02/2024 09:42:56	09/02/2024 01:46:00	Interna-Não programada-Meio ambiente-Vento	220	1	40097	40,05
1783	383	2	2024	17187	ROL02	ROL	0022238609	1	3	07/02/2024 09:48:08	07/02/2024 12:26:00	Interna-Não programada-Meio ambiente-Vento	220	1	31247	2,63
1784	383	2	2024	13069	CAE01	CAE	0022238659	1	3	07/02/2024 09:54:55	07/02/2024 12:08:34	Interna-Não programada-Meio ambiente-Vento	220	1	25919	2,23
1785	383	2	2024	13027	BUZ02	BUZ	0022238677	1	3	07/02/2024 09:56:19	07/02/2024 11:20:00	Interna-Não programada-Meio ambiente-Vento	220	5	31694	6,97
1786	383	2	2024	13088	TAM09	TAM	0022238683	1	3	07/02/2024 09:56:48	08/02/2024 10:08:00	Interna-Não programada-Meio ambiente-Vento	220	1	47103	24,19
1787	383	2	2024	17187	ROL02	ROL	8A02735246	1	3	07/02/2024 10:00:00	07/02/2024 12:36:00	Interna-Não programada-Meio ambiente-Arvore ou Vegetacao	15000	5	31247	13,00
1788	383	2	2024	13035	EAR01	EAR	0022238725	1	3	07/02/2024 10:02:37	08/02/2024 11:19:00	Interna-Não programada-Meio ambiente-Vento	220	1	38177	25,27
1789	383	2	2024	13090	TER06	TER	0022238771	1	3	07/02/2024 10:06:09	07/02/2024 16:27:00	Interna-Não programada-Meio ambiente-Vento	220	1	41338	6,51
1790	383	2	2024	13094	VIN02	VIN	0022235151	1	3	07/02/2024 10:07:00	07/02/2024 10:47:00	Interna-Não programada-Meio ambiente-Descarga Atmosferica	15000	1	28781	0,67
1791	383	2	2024	13043	IGB02	IGB	0022238785	1	3	07/02/2024 10:08:19	08/02/2024 05:15:00	Interna-Não programada-Meio ambiente-Vento	220	1	26386	19,11
1792	383	2	2024	13034	DIC15	DIC	0022238831	1	3	07/02/2024 10:12:14	07/02/2024 12:13:23	Interna-Não programada-Meio ambiente-Vento	220	1	88765	2,02
1793	383	2	2024	13076	RDO06	RDO	0022238835	1	3	07/02/2024 10:12:49	07/02/2024 17:57:58	Interna-Não programada-Meio ambiente-Vento	220	1	57608	7,75
1794	383	2	2024	13071	POC02	POC	0022238845	1	3	07/02/2024 10:13:17	08/02/2024 10:27:33	Interna-Não programada-Meio ambiente-Vento	220	1	66299	24,24
1795	383	2	2024	13088	TAM03	TAM	0022238853	1	3	07/02/2024 10:14:20	07/02/2024 19:30:00	Interna-Não programada-Meio ambiente-Vento	220	1	47103	9,26
1796	383	2	2024	13094	VAS02	VAS	0022238859	1	3	07/02/2024 10:14:38	07/02/2024 23:39:38	Interna-Não programada-Meio ambiente-Vento	220	1	28781	13,42
1797	383	2	2024	13076	RDO02	RDO	0022238865	1	3	07/02/2024 10:15:18	08/02/2024 02:24:26	Interna-Não programada-Meio ambiente-Vento	220	2	57608	32,30
1798	383	2	2024	13069	POT01	POT	0022238871	1	3	07/02/2024 10:16:10	07/02/2024 14:37:36	Interna-Não programada-Meio ambiente-Vento	220	1	25919	4,36
1799	383	2	2024	17185	SPA03	SPA	0022238879	1	3	07/02/2024 10:17:38	07/02/2024 14:50:00	Interna-Não programada-Meio ambiente-Vento	220	1	40097	4,54
1800	383	2	2024	13017	ARA06	ARA	0022237699	1	3	07/02/2024 10:19:00	07/02/2024 15:23:47	Interna-Não programada-Meio ambiente-Vento	15000	26	28110	132,07
1801	383	2	2024	13049	ITA01	ITA	0022238897	1	3	07/02/2024 10:20:07	07/02/2024 19:12:00	Interna-Não programada-Meio ambiente-Vento	220	8	39464	70,92
1802	383	2	2024	13033	BOI03	BOI	0022234415	1	3	07/02/2024 10:21:00	07/02/2024 13:30:30	Interna-Não programada-Meio ambiente-Vento	15000	37	18170	116,86
1803	383	2	2024	17184	SAF03	SAF	0022238939	1	3	07/02/2024 10:23:00	08/02/2024 13:00:00	Interna-Não programada-Meio ambiente-Arvore ou Vegetacao	15000	13	23858	346,02
1804	383	2	2024	13043	IGB04	IGB	0022238931	1	3	07/02/2024 10:23:18	07/02/2024 21:00:00	Interna-Não programada-Meio ambiente-Vento	220	1	26386	10,61
1805	383	2	2024	13034	DIC15	DIC	0022238947	1	3	07/02/2024 10:24:13	08/02/2024 02:14:00	Interna-Não programada-Meio ambiente-Vento	220	2	88765	31,66
1806	383	2	2024	13022	BAX03	BAX	0022238957	1	3	07/02/2024 10:25:01	08/02/2024 18:20:00	Interna-Não programada-Meio ambiente-Vento	220	1	54360	31,92
1807	383	2	2024	13090	TER05	TER	0022238975	1	3	07/02/2024 10:26:33	08/02/2024 07:15:44	Interna-Não programada-Meio ambiente-Vento	220	1	41338	20,83
1808	383	2	2024	13071	POC01	POC	0022239005	1	3	07/02/2024 10:28:26	07/02/2024 15:45:00	Interna-Não programada-Meio ambiente-Vento	220	1	66299	5,28
1809	383	2	2024	13035	EAR06	EAR	0022239017	1	3	07/02/2024 10:29:53	08/02/2024 12:08:00	Interna-Não programada-Meio ambiente-Vento	220	1	38177	25,64
1810	383	2	2024	13064	PAL05	PAL	0022239045	1	3	07/02/2024 10:33:00	07/02/2024 12:25:00	Interna-Não programada-Meio ambiente-Vento	220	1	39936	1,87
1811	383	2	2024	13092	URU01	URU	0022236321	1	3	07/02/2024 10:35:00	07/02/2024 11:00:00	Interna-Não programada-Meio ambiente-Arvore ou Vegetacao	15000	1	10013	0,42
1812	383	2	2024	13035	EAR03	EAR	0022239061	1	3	07/02/2024 10:35:10	08/02/2024 16:20:00	Interna-Não programada-Meio ambiente-Vento	220	1	38177	29,75
1813	383	2	2024	13090	PNV04	PNV	8A02735054	1	3	07/02/2024 10:35:32	07/02/2024 13:46:00	Interna-Não programada-Meio ambiente-Arvore ou Vegetacao	15000	201	41338	638,06
1814	383	2	2024	13090	PNV04	PNV	8A02735054	1	3	07/02/2024 10:35:32	07/02/2024 18:50:00	Interna-Não programada-Meio ambiente-Arvore ou Vegetacao	15000	21	41338	173,06
1815	383	2	2024	13090	PNV04	PNV	8A02735054	1	3	07/02/2024 10:35:32	07/02/2024 18:50:00	Interna-Não programada-Meio ambiente-Arvore ou Vegetacao	15000	55	41338	453,26
1816	383	2	2024	13049	ITA04	ITA	0022239091	1	3	07/02/2024 10:37:23	07/02/2024 13:24:37	Interna-Não programada-Meio ambiente-Vento	220	1	39464	2,62
1817	383	2	2024	13034	DIC03	DIC	0022239097	1	3	07/02/2024 10:38:05	07/02/2024 14:46:13	Interna-Não programada-Meio ambiente-Vento	220	2	88766	8,27
1818	383	2	2024	17184	CAM02	CAM	0022235871	1	3	07/02/2024 10:40:00	07/02/2024 10:45:00	Interna-Não programada-Meio ambiente-Descarga Atmosferica	15000	3	23858	0,25
1819	383	2	2024	13049	ITA04	ITA	0022239145	1	3	07/02/2024 10:40:49	08/02/2024 09:24:47	Interna-Não programada-Meio ambiente-Vento	220	1	39464	22,73
1820	383	2	2024	13027	BUZ08	BUZ	0022239153	1	3	07/02/2024 10:41:59	07/02/2024 17:22:23	Interna-Não programada-Meio ambiente-Vento	220	4	31694	26,69
1821	383	2	2024	13056	QUI02	QUI	0022239165	1	3	07/02/2024 10:43:25	07/02/2024 19:20:00	Interna-Não programada-Meio ambiente-Vento	15000	25	54829	215,24
1822	383	2	2024	13052	ITR03	ITR	0022236797	1	3	07/02/2024 10:45:04	07/02/2024 11:50:00	Interna-Não programada-Meio ambiente-Arvore ou Vegetacao	15000	14	53703	15,15
1823	383	2	2024	13087	SIA01	SIA	0022238605	1	3	07/02/2024 10:50:00	07/02/2024 11:45:00	Interna-Não programada-Meio ambiente-Arvore ou Vegetacao	15000	35	16829	32,08
1824	383	2	2024	13076	RDO04	RDO	0022239269	1	3	07/02/2024 10:54:00	08/02/2024 04:31:50	Interna-Não programada-Meio ambiente-Vento	220	1	57608	17,63
1825	383	2	2024	13090	TER06	TER	0722239283	1	3	07/02/2024 10:55:00	08/02/2024 05:11:00	Interna-Não programada-Meio ambiente-Arvore ou Vegetacao	220	11	41338	201,67
1826	383	2	2024	13028	CAF03	CAF	0022239287	1	3	07/02/2024 10:56:07	07/02/2024 13:20:00	Interna-Não programada-Meio ambiente-Vento	220	6	53744	14,39
1827	383	2	2024	13094	VIN01	VIN	0022239299	1	3	07/02/2024 10:57:21	08/02/2024 08:34:00	Interna-Não programada-Meio ambiente-Vento	220	1	28781	21,61
1828	383	2	2024	13069	POT02	POT	0022239307	1	3	07/02/2024 10:58:34	07/02/2024 20:45:48	Interna-Não programada-Meio ambiente-Vento	220	3	25919	29,36
1829	383	2	2024	16389	NSA03	NSA	0022239339	1	3	07/02/2024 11:00:24	07/02/2024 15:04:08	Interna-Não programada-Meio ambiente-Vento	220	2	29924	8,12
1830	383	2	2024	13087	SIA02	SIA	0022239349	1	3	07/02/2024 11:00:58	07/02/2024 21:40:00	Interna-Não programada-Meio ambiente-Vento	220	6	16829	63,90
1831	383	2	2024	13022	BAX06	BAX	0022239371	1	3	07/02/2024 11:0						

Item	Agente	Mês Competência	Ano Competência	Código Conjunto	Alimentador	Subestação	Número Ordem Interrupção	Cód Tipo Interrupção	Cód Motivo Expurgo	Data Hora Início Interrupção	Data Hora Restauração	Fato Gerador	Nível Tensão	Qtd Consumidoras Atingidas	Núm Consumidores Conjunto	CHI
1861	383	2	2024	13043	IGB02	IGB	0022239971	1	3	07/02/2024 12:12:21	08/02/2024 01:30:00	Interna-Não programada-Meio ambiente-Vento	220	2	26386	26,59
1862	383	2	2024	13094	VAS01	VAS	0022239977	1	3	07/02/2024 12:14:22	07/02/2024 15:40:16	Interna-Não programada-Meio ambiente-Arvore ou Vegetacao	220	36	28781	123,54
1863	383	2	2024	13033	BOJ02	BOJ	0022239981	1	3	07/02/2024 12:15:29	08/02/2024 04:25:31	Interna-Não programada-Meio ambiente-Vento	220	1	18170	16,17
1864	383	2	2024	13044	IBS05	IBS	0022239989	1	3	07/02/2024 12:16:46	07/02/2024 15:45:00	Interna-Não programada-Meio ambiente-Vento	220	1	32903	3,47
1865	383	2	2024	13071	POC01	POC	0022240005	1	3	07/02/2024 12:19:32	07/02/2024 12:19:32	Interna-Não programada-Meio ambiente-Vento	220	1	66299	4,67
1866	383	2	2024	13080	ITC03	ITC	0022235157	1	3	07/02/2024 12:20:00	07/02/2024 14:04:00	Interna-Não programada-Meio ambiente-Vento	220	33	55361	57,20
1867	383	2	2024	13034	DIC15	DIC	0022240011	1	3	07/02/2024 12:20:30	08/02/2024 01:21:20	Interna-Não programada-Meio ambiente-Vento	220	1	88766	13,01
1868	383	2	2024	16393	BRL01	BRL	0022240013	1	3	07/02/2024 12:20:43	07/02/2024 17:20:00	Interna-Não programada-Meio ambiente-Descarga Atmosferica	15000	1	22159	4,99
1869	383	2	2024	13048	ITL01	ITL	0022235903	1	3	07/02/2024 12:28:00	07/02/2024 12:49:39	Interna-Não programada-Meio ambiente-Vento	220	114	10644	41,14
1870	383	2	2024	17186	MOB03	MOB	0022240077	1	3	07/02/2024 12:28:33	07/02/2024 15:19:00	Interna-Não programada-Meio ambiente-Vento	220	1	40755	2,84
1871	383	2	2024	13069	POT03	POT	0022240095	1	3	07/02/2024 12:32:27	07/02/2024 14:08:24	Interna-Não programada-Meio ambiente-Vento	220	53	25919	84,76
1872	383	2	2024	13043	IGB04	IGB	0022240141	1	3	07/02/2024 12:38:35	07/02/2024 20:23:00	Interna-Não programada-Meio ambiente-Vento	220	1	26386	7,74
1873	383	2	2024	17184	CAM01	CAM	0022242179	1	3	07/02/2024 12:43:22	07/02/2024 22:46:12	Interna-Não programada-Meio ambiente-Vento	220	1	23858	10,05
1874	383	2	2024	13056	QUI01	QUI	0022240193	1	3	07/02/2024 12:47:09	07/02/2024 16:47:50	Interna-Não programada-Meio ambiente-Arvore ou Vegetacao	220	1	54829	4,01
1875	383	2	2024	13052	ITR01	ITR	0022240225	1	3	07/02/2024 12:50:00	08/02/2024 02:00:00	Interna-Não programada-Meio ambiente-Vento	220	1	53703	13,17
1876	383	2	2024	13088	TAM10	TAM	0022240955	1	3	07/02/2024 12:50:10	08/02/2024 04:50:00	Interna-Não programada-Meio ambiente-Vento	220	1	47103	16,00
1877	383	2	2024	13094	VIN01	VIN	8A02735166	1	3	07/02/2024 12:52:30	07/02/2024 17:40:30	Interna-Não programada-Meio ambiente-Vento	15000	6	28781	28,80
1878	383	2	2024	13094	VIN01	VIN	8A02735166	1	3	07/02/2024 12:52:30	07/02/2024 17:46:58	Interna-Não programada-Meio ambiente-Vento	15000	34	28781	166,86
1879	383	2	2024	13094	VIN01	VIN	8A02735166	1	3	07/02/2024 12:52:30	07/02/2024 18:31:14	Interna-Não programada-Meio ambiente-Vento	15000	11	28781	62,10
1880	383	2	2024	13094	VIN01	VIN	8A02735166	1	3	07/02/2024 12:52:30	07/02/2024 19:10:00	Interna-Não programada-Meio ambiente-Vento	15000	1	28781	6,29
1881	383	2	2024	13028	CAF04	CAF	0022240237	1	3	07/02/2024 12:53:23	07/02/2024 16:35:00	Interna-Não programada-Meio ambiente-Vento	220	1	53744	3,69
1882	383	2	2024	13052	ITR03	ITR	0022240247	1	3	07/02/2024 12:55:24	08/02/2024 01:57:00	Interna-Não programada-Meio ambiente-Vento	220	1	53703	13,03
1883	383	2	2024	13098	VPA03	VPA	0022240291	1	3	07/02/2024 13:01:30	08/02/2024 12:20:00	Interna-Não programada-Meio ambiente-Vento	220	5	27395	116,54
1884	383	2	2024	13022	BAX03	BAX	0022240325	1	3	07/02/2024 13:05:39	08/02/2024 21:03:00	Interna-Não programada-Meio ambiente-Vento	220	1	54360	31,96
1885	383	2	2024	13087	SIA02	SIA	0022240331	1	3	07/02/2024 13:06:38	08/02/2024 11:35:00	Interna-Não programada-Meio ambiente-Arvore ou Vegetacao	15000	4	16829	89,89
1886	383	2	2024	13094	SAR01	SAR	0022240341	1	3	07/02/2024 13:08:17	08/02/2024 09:53:53	Interna-Não programada-Meio ambiente-Vento	220	2	28781	41,52
1887	383	2	2024	13028	CAF05	CAF	0022240365	1	3	07/02/2024 13:11:25	08/02/2024 11:00:00	Interna-Não programada-Meio ambiente-Vento	220	1	53744	22,48
1888	383	2	2024	13028	CAF01	CAF	0022240395	1	3	07/02/2024 13:15:29	07/02/2024 18:01:14	Interna-Não programada-Meio ambiente-Vento	220	2	53744	9,52
1889	383	2	2024	13092	URU01	URU	8A02734136	1	3	07/02/2024 13:15:49	07/02/2024 13:21:14	Interna-Não programada-Meio ambiente-Descarga Atmosferica	15000	763	10013	68,88
1890	383	2	2024	17186	SER01	SER	8A02734136	1	3	07/02/2024 13:15:49	07/02/2024 13:21:14	Interna-Não programada-Meio ambiente-Descarga Atmosferica	15000	166	40755	14,99
1891	383	2	2024	17186	SER01	SER	8A02734136	1	3	07/02/2024 13:15:49	07/02/2024 19:20:45	Interna-Não programada-Meio ambiente-Descarga Atmosferica	15000	12	40755	72,99
1892	383	2	2024	17186	SER01	SER	8A02734136	1	3	07/02/2024 13:15:49	07/02/2024 19:42:34	Interna-Não programada-Meio ambiente-Descarga Atmosferica	15000	10	40755	64,46
1893	383	2	2024	17186	MOB01	MOB	0022240415	1	3	07/02/2024 13:17:12	07/02/2024 21:35:00	Interna-Não programada-Meio ambiente-Vento	220	1	40755	8,80
1894	383	2	2024	16388	CAB03	CAB	0022240423	1	3	07/02/2024 13:18:43	07/02/2024 22:34:50	Interna-Não programada-Meio ambiente-Vento	220	3	16464	27,31
1895	383	2	2024	13028	CAF06	CAF	0022241011	1	3	07/02/2024 13:24:28	08/02/2024 09:02:00	Interna-Não programada-Meio ambiente-Vento	220	1	53744	19,63
1896	383	2	2024	13061	NAT02	NAT	0022240471	1	3	07/02/2024 13:25:14	07/02/2024 16:21:18	Interna-Não programada-Meio ambiente-Vento	220	1	22533	3,43
1897	383	2	2024	13092	URU01	URU	0022240473	1	3	07/02/2024 13:25:16	07/02/2024 15:49:12	Interna-Não programada-Meio ambiente-Vento	220	1	10013	2,40
1898	383	2	2024	13027	BUZ01	BUZ	0022240481	1	3	07/02/2024 13:26:00	07/02/2024 19:28:52	Interna-Não programada-Meio ambiente-Vento	220	12	31694	72,57
1899	383	2	2024	13071	POC01	POC	0022240485	1	3	07/02/2024 13:28:08	07/02/2024 21:40:00	Interna-Não programada-Meio ambiente-Vento	220	1	66299	8,20
1900	383	2	2024	13092	URU01	URU	0022240499	1	3	07/02/2024 13:30:18	07/02/2024 22:17:04	Interna-Não programada-Meio ambiente-Vento	220	1	10013	8,78
1901	383	2	2024	13094	VAS02	VAS	0022240533	1	3	07/02/2024 13:35:02	07/02/2024 16:22:43	Interna-Não programada-Meio ambiente-Vento	220	1	28781	2,79
1902	383	2	2024	13056	MAC01	MAC	0022240543	1	3	07/02/2024 13:36:58	07/02/2024 20:27:48	Interna-Não programada-Meio ambiente-Vento	220	2	54829	13,69
1903	383	2	2024	13084	BXG02	BXG	0022240575	1	3	07/02/2024 13:40:26	07/02/2024 15:18:15	Interna-Não programada-Meio ambiente-Vento	220	1	20543	1,63
1904	383	2	2024	17186	MOB02	MOB	0022240591	1	3	07/02/2024 13:42:35	07/02/2024 15:50:00	Interna-Não programada-Meio ambiente-Vento	220	1	40755	2,12
1905	383	2	2024	13087	SIA01	SIA	0022240597	1	3	07/02/2024 13:43:23	07/02/2024 16:03:00	Interna-Não programada-Meio ambiente-Vento	220	1	16829	2,33
1906	383	2	2024	16388	CAB02	CAB	0022240611	1	3	07/02/2024 13:44:11	07/02/2024 15:59:17	Interna-Não programada-Meio ambiente-Vento	220	3	16464	6,75
1907	383	2	2024	13034	DIC09	DIC	0022243495	1	3	07/02/2024 13:44:49	08/02/2024 12:13:22	Interna-Não programada-Meio ambiente-Vento	220	6	88766	134,86
1908	383	2	2024	17184	CAM02	CAM	0022244695	1	3	07/02/2024 13:50:02	08/02/2024 04:56:00	Interna-Não programada-Meio ambiente-Descarga Atmosferica	15000	88	23858	1328,75
1909	383	2	2024	13027	BUZ02	BUZ	8A02735158	1	3	07/02/2024 13:51:29	07/02/2024 18:57:28	Interna-Não programada-Meio ambiente-Vento	15000	302	31694	1540,12
1910	383	2	2024	16393	BJD03	BJD	0022240691	1	3	07/02/2024 13:55:16	07/02/2024 15:50:00	Interna-Não programada-Meio ambiente-Descarga Atmosferica	220	1	22159	1,91
1911	383	2	2024	17185	SPA01	SPA	0022240721	1	3	07/02/2024 14:00:13	08/02/2024 02:15:00	Interna-Não programada-Meio ambiente-Vento	220	1	40097	12,25
1912	383	2	2024	13088	TAM10	TAM	0022240739	1	3	07/02/2024 14:02:43	07/02/2024 19:30:00	Interna-Não programada-Meio ambiente-Vento	220	1	47103	5,45
1913	383	2	2024	13092	URU01	URU	0022240773	1	3	07/02/2024 14:07:09	08/02/2024 19:18:00	Interna-Não programada-Meio ambiente-Vento	220	2	10013	58,36
1914	383	2	2024	13048	ITL01	ITL	0022240801	1	3	07/02/2024 14:10:34	07/02/2024 18:10:00	Interna-Não programada-Meio ambiente-Arvore ou Vegetacao	15000	193	10644	770,18
1915	383	2	2024	13052	ITR01	ITR	0022239981	1	3	07/02/2024 14:12:00	07/02/2024 14:48:06	Interna-Não programada-Meio ambiente-Vento	220	160	53703	96,27
1916	383	2	2024	13056	MAC03	MAC	0022240825	1	3	07/02/2024 14:13:18	07/02/2024 16:38:00	Interna-Não programada-Meio ambiente-Vento	220	1	54829	2,41
1917	383	2	2024	13061	NAT01	NAT	0022240861	1	3	07/02/2024 14:17:16	08/02/2024 20:20:00	Interna-Não programada-Meio ambiente-Vento	220	6	22533	180,27
1918	383	2	2024	13088	TAM10	TAM	0022246553	1	3	07/02/2024 14:19:31	08/02/2024 10:00:00	Interna-Não programada-Meio ambiente-Vento	220	1	47103	19,67
1919	383	2	2024	17185	SPA02	SPA	0022240895	1	3	07/02/2024 14:20:23	08/02/2024 16:50:00	Interna-Não programada-Meio ambiente-Vento	220	29	40097	768,31
1920	383	2	2024	13080	MIR02	MIR	0022240899	1	3	07/02/2024 14:20:39	07/02/2024 18:05:32	Interna-Não programada-Meio ambiente-Vento	220	1	55361	3,75
1921	383	2	2024	13064	PAL05	PAL	0022240917	1	3	07/02/2024 14:22:58	08/02/2024 17:25:04	Interna-Não programada-Meio ambiente-Arvore ou Vegetacao	15000	30	39936	811,05
1922	383	2	2024	13017	ARA01	ARA	0022240935	1	3	07/02/2024 14:25:17	09/02/2024 09:48:00	Interna-Não programada-Meio ambiente-Vento	220	2	28110	86,76
1923	383	2	2024	17185	SPA05	SPA	0022240969	1	3	07/02/2024 14:28:37	07/02/2024 21:20:00	Interna-Não programada-Meio ambiente-Vento	220	1	40097	6,86
1924	383	2	2024	13061	NAT03	NAT	0022240981	1	3	07/02/2024 14:29:46	07/02/					

Item	Agente	Mês Competência	Ano Competência	Código Conjunto	Alimentador	Subestação	Número Ordem Interrupção	Cód Tipo Interrupção	Cód Motivo Expurgo	Data Hora Início Interrupção	Data Hora Restauração	Fato Gerador	Nível Tensão	Qtd Consumidoras Atingidas	Núm Consumidores Conjunto	CHI
1954	383	2	2024	13047	ITP03	ITP	0022241363	1	3	07/02/2024 15:18:23	07/02/2024 16:00:33	Interna-Não programada-Meio ambiente-Vento	220	1	22861	0,69
1955	383	2	2024	13080	ITC04	ITC	0022241421	1	3	07/02/2024 15:28:44	07/02/2024 21:27:44	Interna-Não programada-Meio ambiente-Arvore ou Vegetacao	15000	2	55361	11,97
1956	383	2	2024	13056	QUI02	QUI	0022241445	1	3	07/02/2024 15:33:12	07/02/2024 18:47:56	Interna-Não programada-Meio ambiente-Vento	220	1	54829	3,25
1957	383	2	2024	13052	ITR01	ITR	0022241461	1	3	07/02/2024 15:36:00	07/02/2024 18:19:00	Interna-Não programada-Meio ambiente-Arvore ou Vegetacao	220	69	53703	187,45
1958	383	2	2024	13087	CAS04	CAS	0022241457	1	3	07/02/2024 15:36:23	08/02/2024 10:58:50	Interna-Não programada-Meio ambiente-Vento	220	3	16829	56,62
1959	383	2	2024	17186	MOB03	MOB	0022241465	1	3	07/02/2024 15:37:14	08/02/2024 14:43:47	Interna-Não programada-Meio ambiente-Vento	220	1	40755	23,11
1960	383	2	2024	13028	CAF01	CAF	0022241501	1	3	07/02/2024 15:39:33	07/02/2024 19:15:00	Interna-Não programada-Meio ambiente-Vento	220	1	53744	3,59
1961	383	2	2024	13091	TRB03	TRB	0022241593	1	3	07/02/2024 15:50:11	08/02/2024 00:45:00	Interna-Não programada-Meio ambiente-Vento	220	1	55277	8,91
1962	383	2	2024	13022	BAX09	BAX	0022241607	1	3	07/02/2024 15:51:43	08/02/2024 21:20:00	Interna-Não programada-Meio ambiente-Vento	220	1	54360	29,47
1963	383	2	2024	13076	RDO05	RDO	0022241613	1	3	07/02/2024 15:52:17	07/02/2024 18:00:00	Interna-Não programada-Meio ambiente-Arvore ou Vegetacao	15000	132	57608	280,98
1964	383	2	2024	17185	SPA01	SPA	0022241639	1	3	07/02/2024 15:55:31	08/02/2024 06:29:00	Interna-Não programada-Meio ambiente-Vento	220	1	40097	14,56
1965	383	2	2024	13080	SAP04	SAP	0022241687	1	3	07/02/2024 16:00:16	07/02/2024 18:23:00	Interna-Não programada-Meio ambiente-Descarga Atmosferica	15000	3	55361	7,14
1966	383	2	2024	17187	CAS01	CAS	0022241691	1	3	07/02/2024 16:00:35	08/02/2024 16:17:56	Interna-Não programada-Meio ambiente-Vento	220	1	31247	24,29
1967	383	2	2024	13094	BUE02	BUE	0022241703	1	3	07/02/2024 16:02:00	07/02/2024 19:10:00	Interna-Não programada-Meio ambiente-Vento	220	1	28781	3,13
1968	383	2	2024	13071	POC06	POC	0022241731	1	3	07/02/2024 16:05:00	08/02/2024 12:40:00	Interna-Não programada-Meio ambiente-Vento	220	1	66299	20,58
1969	383	2	2024	13056	QUI01	QUI	0022241725	1	3	07/02/2024 16:05:01	07/02/2024 17:55:00	Interna-Não programada-Meio ambiente-Vento	15000	33	54829	60,49
1970	383	2	2024	16388	CAB03	CAB	0022241729	1	3	07/02/2024 16:05:48	07/02/2024 19:29:35	Interna-Não programada-Meio ambiente-Vento	220	2	16464	7,49
1971	383	2	2024	13088	TAM10	TAM	0022241737	1	3	07/02/2024 16:06:54	07/02/2024 21:35:00	Interna-Não programada-Meio ambiente-Vento	220	1	47103	5,47
1972	383	2	2024	13034	DIC05	DIC	0022241741	1	3	07/02/2024 16:07:07	07/02/2024 23:26:00	Interna-Não programada-Meio ambiente-Vento	220	1	88766	7,31
1973	383	2	2024	13088	TAM10	TAM	0022241755	1	3	07/02/2024 16:08:07	08/02/2024 14:03:20	Interna-Não programada-Meio ambiente-Vento	220	1	47103	21,92
1974	383	2	2024	13084	BXG03	BXG	0022241757	1	3	07/02/2024 16:08:18	07/02/2024 22:50:00	Interna-Não programada-Meio ambiente-Arvore ou Vegetacao	15000	20	20543	133,90
1975	383	2	2024	13024	CQT03	CQT	8A02735322	1	3	07/02/2024 16:10:00	07/02/2024 16:20:03	Interna-Não programada-Meio ambiente-Arvore ou Vegetacao	15000	191	6495	31,99
1976	383	2	2024	13024	CQT03	CQT	8A02735322	1	3	07/02/2024 16:10:00	07/02/2024 16:20:55	Interna-Não programada-Meio ambiente-Arvore ou Vegetacao	15000	44	6495	8,01
1977	383	2	2024	13024	CQT03	CQT	8A02735322	1	3	07/02/2024 16:10:00	07/02/2024 18:06:30	Interna-Não programada-Meio ambiente-Arvore ou Vegetacao	15000	449	6495	871,81
1978	383	2	2024	13024	CQT03	CQT	8A02735322	1	3	07/02/2024 16:10:00	07/02/2024 22:43:00	Interna-Não programada-Meio ambiente-Arvore ou Vegetacao	15000	129	6495	844,95
1979	383	2	2024	13052	ITR03	ITR	0022241777	1	3	07/02/2024 16:11:40	08/02/2024 02:53:07	Interna-Não programada-Meio ambiente-Vento	220	5	53703	53,45
1980	383	2	2024	17186	OUT02	OUT	0022241783	1	3	07/02/2024 16:12:16	07/02/2024 20:00:00	Interna-Não programada-Meio ambiente-Vento	15000	6	40755	22,77
1981	383	2	2024	17186	OUT02	OUT	0022241783	1	3	07/02/2024 16:12:16	07/02/2024 20:15:00	Interna-Não programada-Meio ambiente-Vento	15000	2	40755	8,09
1982	383	2	2024	13088	TAM06	TAM	0022241809	1	3	07/02/2024 16:14:43	08/02/2024 13:00:00	Interna-Não programada-Meio ambiente-Vento	220	1	47103	20,75
1983	383	2	2024	13028	CAF03	CAF	8A02735340	1	3	07/02/2024 16:20:30	07/02/2024 16:40:43	Interna-Não programada-Meio ambiente-Vento	15000	513	53744	172,85
1984	383	2	2024	13028	CAF03	CAF	8A02735340	1	3	07/02/2024 16:20:30	07/02/2024 16:52:02	Interna-Não programada-Meio ambiente-Vento	15000	656	53744	344,76
1985	383	2	2024	13028	CAF05	CAF	8A02735340	1	3	07/02/2024 16:20:30	07/02/2024 16:25:31	Interna-Não programada-Meio ambiente-Vento	15000	2138	53744	178,76
1986	383	2	2024	13028	CAF05	CAF	8A02735340	1	3	07/02/2024 16:20:30	07/02/2024 16:39:05	Interna-Não programada-Meio ambiente-Vento	15000	1400	53744	433,61
1987	383	2	2024	13038	GOI01	GOI	0022241863	1	3	07/02/2024 16:21:33	07/02/2024 21:38:08	Interna-Não programada-Meio ambiente-Vento	220	1	24020	5,28
1988	383	2	2024	13028	CAF03	CAF	8A02735340	1	3	07/02/2024 16:25:31	07/02/2024 16:40:43	Interna-Não programada-Meio ambiente-Vento	15000	7	53744	1,77
1989	383	2	2024	13028	CAF03	CAF	8A02735340	1	3	07/02/2024 16:25:31	07/02/2024 16:52:02	Interna-Não programada-Meio ambiente-Vento	15000	43	53744	19,00
1990	383	2	2024	13028	CAF05	CAF	8A02735340	1	3	07/02/2024 16:25:31	07/02/2024 16:39:05	Interna-Não programada-Meio ambiente-Vento	15000	83	53744	18,77
1991	383	2	2024	13034	DIC06	DIC	0022241907	1	3	07/02/2024 16:27:37	08/02/2024 03:01:37	Interna-Não programada-Meio ambiente-Vento	220	1	88766	10,57
1992	383	2	2024	13076	RDO01	RDO	0022241911	1	3	07/02/2024 16:27:39	08/02/2024 09:48:44	Interna-Não programada-Meio ambiente-Vento	220	1	57608	17,35
1993	383	2	2024	17186	MOB06	MOB	0022240603	1	3	07/02/2024 16:28:40	08/02/2024 11:07:38	Interna-Não programada-Meio ambiente-Vento	220	1	40755	18,65
1994	383	2	2024	16393	BJD03	BJD	0022241951	1	3	07/02/2024 16:31:03	07/02/2024 18:44:00	Interna-Não programada-Meio ambiente-Descarga Atmosferica	220	1	22159	2,22
1995	383	2	2024	13076	RDO03	RDO	0022241973	1	3	07/02/2024 16:36:03	08/02/2024 16:06:26	Interna-Não programada-Meio ambiente-Vento	220	2	57608	47,01
1996	383	2	2024	13076	RDO07	RDO	0022241985	1	3	07/02/2024 16:36:41	08/02/2024 07:00:00	Interna-Não programada-Meio ambiente-Vento	220	4	57608	57,55
1997	383	2	2024	13069	SIB01	SIB	0022242009	1	3	07/02/2024 16:38:33	07/02/2024 20:22:42	Interna-Não programada-Meio ambiente-Vento	220	2	25919	7,47
1998	383	2	2024	13027	BUZ05	BUZ	0022242029	1	3	07/02/2024 16:40:45	07/02/2024 22:07:01	Interna-Não programada-Meio ambiente-Vento	220	2	31694	10,88
1999	383	2	2024	13055	MBU02	MBU	0022241211	1	3	07/02/2024 16:45:00	07/02/2024 17:33:45	Interna-Não programada-Meio ambiente-Arvore ou Vegetacao	220	4	16885	1,92
2000	383	2	2024	13022	BAX05	BAX	0022242097	1	3	07/02/2024 16:48:19	08/02/2024 20:11:00	Interna-Não programada-Meio ambiente-Vento	220	3	54360	82,13
2001	383	2	2024	13040	GUA04	GUA	0022242153	1	3	07/02/2024 16:54:50	08/02/2024 01:33:00	Interna-Não programada-Meio ambiente-Vento	220	1	27203	8,64
2002	383	2	2024	13022	BAX04	BAX	0022242191	1	3	07/02/2024 16:58:24	08/02/2024 11:51:00	Interna-Não programada-Meio ambiente-Vento	220	2	54360	37,75
2003	383	2	2024	13080	MIR02	MIR	0022242231	1	3	07/02/2024 17:01:59	07/02/2024 18:59:57	Interna-Não programada-Meio ambiente-Vento	220	1	55361	1,97
2004	383	2	2024	13069	BCL02	BCL	0022242233	1	3	07/02/2024 17:02:24	08/02/2024 01:16:00	Interna-Não programada-Meio ambiente-Vento	220	1	25919	8,23
2005	383	2	2024	13027	BUZ08	BUZ	0022242319	1	3	07/02/2024 17:15:13	08/02/2024 11:35:00	Interna-Não programada-Meio ambiente-Vento	220	2	31694	36,66
2006	383	2	2024	16389	NSA03	NSA	0022242359	1	3	07/02/2024 17:20:29	08/02/2024 02:45:43	Interna-Não programada-Meio ambiente-Vento	220	1	29924	9,42
2007	383	2	2024	17185	CED04	CED	0022242399	1	3	07/02/2024 17:26:17	07/02/2024 23:00:00	Interna-Não programada-Meio ambiente-Vento	15000	1	40097	5,56
2008	383	2	2024	13052	ITR07	ITR	0022242415	1	3	07/02/2024 17:27:49	08/02/2024 00:04:16	Interna-Não programada-Meio ambiente-Vento	220	1	53703	6,61
2009	383	2	2024	13091	TRB03	TRB	0022242417	1	3	07/02/2024 17:28:31	08/02/2024 03:56:00	Interna-Não programada-Meio ambiente-Vento	220	1	55277	10,46
2010	383	2	2024	13094	VIN01	VIN	0022242421	1	3	07/02/2024 17:28:34	07/02/2024 23:58:00	Interna-Não programada-Meio ambiente-Vento	15000	23	28781	149,28
2011	383	2	2024	13055	TRM02	TRM	0022243001	1	3	07/02/2024 17:33:00	08/02/2024 12:53:00	Interna-Não programada-Meio ambiente-Vento	15000	78	16885	1508,00
2012	383	2	2024	13056	QUI01	QUI	0022241725	1	3	07/02/2024 17:35:00	07/02/2024 17:55:00	Interna-Não programada-Meio ambiente-Vento	15000	9	54829	3,00
2013	383	2	2024	13043	IGB03	IGB	0022242487	1	3	07/02/2024 17:36:28	08/02/2024 11:10:00	Interna-Não programada-Meio ambiente-Vento	220	12	26386	210,71
2014	383	2	2024	13080	ITC01	ITC	0022242501	1	3	07/02/2024 17:38:28	08/02/2024 15:11:01	Interna-Não programada-Meio ambiente-Vento	220	1	55361	21,54
2015	383	2	2024	13028	CAF08	CAF	0022242505	1	3	07/02/2024 17:39:04	08/02/2024 14:42:00	Interna-Não programada-Meio ambiente-Vento	220	1	53744	21,05
2016	383	2	2024	13092	URU02	URU	0022242509	1	3	07/02/2024 17:39:47	08/02/2024 09:41:55	Interna-Não programada-Meio ambiente-Vento	220	1	10013	16,04
2017	383	2	2024	17186	MOB01	MOB	0022242513	1	3	07/02/2024 17:40:1						

Item	Agente	Mês Competência	Ano Competência	Código Conjunto	Alimentador	Subestação	Número Ordem Interrupção	Cód Tipo Interrupção	Cód Motivo Expurgo	Data Hora Início Interrupção	Data Hora Restauração	Fato Gerador	Nível Tensão	Qtd Consumidoras Atingidas	Núm Consumidores Conjunto	CHI
2047	383	2	2024	13028	CAFO1	CAF	0022242837	1	3	07/02/2024 18:21:02	07/02/2024 21:10:00	Interna-Não programada-Meio ambiente-Vento	220	2	53744	5,63
2048	383	2	2024	17186	MOB05	MOB	0022242879	1	3	07/02/2024 18:25:54	08/02/2024 18:35:00	Interna-Não programada-Meio ambiente-Vento	220	2	40755	48,30
2049	383	2	2024	13090	PNV02	PNV	0022242891	1	3	07/02/2024 18:27:18	08/02/2024 17:00:00	Interna-Não programada-Meio ambiente-Arvore ou Vegetacao	220	5	41338	112,73
2050	383	2	2024	13071	POC01	POC	0022242907	1	3	07/02/2024 18:28:58	08/02/2024 14:10:00	Interna-Não programada-Meio ambiente-Vento	220	1	66299	19,68
2051	383	2	2024	13033	BOJ02	BOJ	0022243021	1	3	07/02/2024 18:29:00	08/02/2024 00:02:20	Interna-Não programada-Meio ambiente-Vento	220	78	18170	430,73
2052	383	2	2024	13028	CAFO5	CAF	0022242943	1	3	07/02/2024 18:31:50	08/02/2024 04:25:00	Interna-Não programada-Meio ambiente-Vento	220	2	53744	19,77
2053	383	2	2024	17187	VIV03	VIV	0022242949	1	3	07/02/2024 18:32:26	08/02/2024 16:51:19	Interna-Não programada-Meio ambiente-Vento	220	2	31247	44,63
2054	383	2	2024	13027	BUZ08	BUZ	0022242953	1	3	07/02/2024 18:32:46	08/02/2024 10:05:00	Interna-Não programada-Meio ambiente-Vento	220	2	31694	31,07
2055	383	2	2024	16393	BID03	BID	0022242969	1	3	07/02/2024 18:35:38	08/02/2024 12:17:00	Interna-Não programada-Meio ambiente-Vento	15000	27	22159	477,62
2056	383	2	2024	13061	NAT01	NAT	0022243027	1	3	07/02/2024 18:43:14	07/02/2024 20:45:00	Interna-Não programada-Meio ambiente-Vento	15000	13	22533	26,38
2057	383	2	2024	13080	SAP05	SAP	0022243043	1	3	07/02/2024 18:45:14	07/02/2024 19:59:12	Interna-Não programada-Meio ambiente-Vento	220	2	55361	2,47
2058	383	2	2024	13056	MAC08	MAC	0022243069	1	3	07/02/2024 18:48:55	08/02/2024 00:20:00	Interna-Não programada-Meio ambiente-Vento	220	2	54829	11,04
2059	383	2	2024	17185	SPA05	SPA	0022243095	1	3	07/02/2024 18:53:02	08/02/2024 10:00:00	Interna-Não programada-Meio ambiente-Vento	220	78	40097	1179,06
2060	383	2	2024	13033	BOJ03	BOJ	0022243107	1	3	07/02/2024 18:54:10	08/02/2024 02:16:05	Interna-Não programada-Meio ambiente-Arvore ou Vegetacao	220	1	18170	7,37
2061	383	2	2024	16393	BID03	BID	0022243123	1	3	07/02/2024 18:58:10	08/02/2024 11:43:00	Interna-Não programada-Meio ambiente-Vento	15000	69	22159	1155,56
2062	383	2	2024	13069	POT05	POT	0022243135	1	3	07/02/2024 18:59:39	07/02/2024 21:42:09	Interna-Não programada-Meio ambiente-Vento	220	4	25919	10,83
2063	383	2	2024	13056	QUI02	QUI	0022239165	1	3	07/02/2024 19:00:00	07/02/2024 19:20:00	Interna-Não programada-Meio ambiente-Vento	15000	4	54829	1,33
2064	383	2	2024	13028	CAFO7	CAF	0022243177	1	3	07/02/2024 19:05:52	07/02/2024 20:31:08	Interna-Não programada-Meio ambiente-Arvore ou Vegetacao	15000	372	53744	528,65
2065	383	2	2024	13040	GUA02	GUA	0022243185	1	3	07/02/2024 19:06:46	08/02/2024 00:01:00	Interna-Não programada-Meio ambiente-Vento	220	3	27203	14,71
2066	383	2	2024	13088	TAM06	TAM	0022243189	1	3	07/02/2024 19:07:12	08/02/2024 15:51:57	Interna-Não programada-Meio ambiente-Vento	220	1	47103	20,75
2067	383	2	2024	13075	RDC04	RDC	0022243199	1	3	07/02/2024 19:07:20	08/02/2024 02:17:26	Interna-Não programada-Meio ambiente-Vento	220	3	21113	21,51
2068	383	2	2024	13076	RDO07	RDO	0022243215	1	3	07/02/2024 19:08:23	08/02/2024 16:23:02	Interna-Não programada-Meio ambiente-Vento	220	2	57608	42,79
2069	383	2	2024	13027	BUZ02	BUZ	0022243217	1	3	07/02/2024 19:08:29	08/02/2024 00:40:00	Interna-Não programada-Meio ambiente-Vento	220	1	31694	5,53
2070	383	2	2024	13034	DIC15	DIC	0022243229	1	3	07/02/2024 19:10:39	08/02/2024 03:08:00	Interna-Não programada-Meio ambiente-Vento	220	1	88766	7,96
2071	383	2	2024	13080	SAP05	SAP	0022243231	1	3	07/02/2024 19:10:45	07/02/2024 21:35:04	Interna-Não programada-Meio ambiente-Vento	220	1	55361	2,41
2072	383	2	2024	13040	GUA01	GUA	0022243239	1	3	07/02/2024 19:11:37	08/02/2024 00:23:19	Interna-Não programada-Meio ambiente-Vento	220	1	27203	5,20
2073	383	2	2024	13052	ITR10	ITR	0022243255	1	3	07/02/2024 19:13:56	07/02/2024 22:13:19	Interna-Não programada-Meio ambiente-Vento	220	1	53703	3,16
2074	383	2	2024	16389	NSA04	NSA	0022243289	1	3	07/02/2024 19:19:10	07/02/2024 22:00:00	Interna-Não programada-Meio ambiente-Vento	220	1	29924	2,68
2075	383	2	2024	13022	BAX09	BAX	0022243317	1	3	07/02/2024 19:21:00	09/02/2024 12:58:00	Interna-Não programada-Meio ambiente-Vento	220	1	54360	41,62
2076	383	2	2024	13022	BAX05	BAX	0022243347	1	3	07/02/2024 19:26:41	10/02/2024 00:00:00	Interna-Não programada-Meio ambiente-Vento	220	3	54360	157,67
2077	383	2	2024	17187	RLO02	RLO	0022243351	1	3	07/02/2024 19:26:57	08/02/2024 11:45:00	Interna-Não programada-Meio ambiente-Descarga Atmosferica	220	4	31247	65,20
2078	383	2	2024	13025	BGN06	BGN	0022243401	1	3	07/02/2024 19:35:13	07/02/2024 23:34:37	Interna-Não programada-Meio ambiente-Vento	220	4	29330	15,96
2079	383	2	2024	13047	ITP03	ITP	0022243405	1	3	07/02/2024 19:35:46	08/02/2024 11:39:14	Interna-Não programada-Meio ambiente-Arvore ou Vegetacao	220	3	22861	48,17
2080	383	2	2024	13027	BUZ08	BUZ	0022243419	1	3	07/02/2024 19:36:52	08/02/2024 17:00:00	Interna-Não programada-Meio ambiente-Vento	220	1	31694	21,39
2081	383	2	2024	13034	DIC14	DIC	0022243417	1	3	07/02/2024 19:36:52	08/02/2024 10:30:53	Interna-Não programada-Meio ambiente-Vento	220	1	88766	14,90
2082	383	2	2024	17186	MOR02	MOR	0022247021	1	3	07/02/2024 19:37:04	08/02/2024 12:07:51	Interna-Não programada-Meio ambiente-Vento	220	1	40755	16,51
2083	383	2	2024	16393	BID03	BID	0022243457	1	3	07/02/2024 19:41:58	08/02/2024 13:33:00	Interna-Não programada-Meio ambiente-Vento	220	1	22159	17,85
2084	383	2	2024	13044	IBS08	IBS	0022239841	1	3	07/02/2024 19:42:00	07/02/2024 19:55:41	Interna-Não programada-Meio ambiente-Descarga Atmosferica	220	40	32903	9,12
2085	383	2	2024	13071	POC06	POC	0022243467	1	3	07/02/2024 19:42:44	08/02/2024 19:42:00	Interna-Não programada-Meio ambiente-Vento	220	6	66299	95,63
2086	383	2	2024	16388	CAB03	CAB	0022243487	1	3	07/02/2024 19:46:10	07/02/2024 22:50:00	Interna-Não programada-Meio ambiente-Arvore ou Vegetacao	15000	81	16464	248,18
2087	383	2	2024	16395	ARL04	ARL	0022243489	1	3	07/02/2024 19:46:18	07/02/2024 21:35:00	Interna-Não programada-Meio ambiente-Arvore ou Vegetacao	15000	101	22178	182,98
2088	383	2	2024	13076	RDO02	RDO	0022243527	1	3	07/02/2024 19:53:16	08/02/2024 03:04:14	Interna-Não programada-Meio ambiente-Arvore ou Vegetacao	220	85	57608	610,54
2089	383	2	2024	13090	PNV01	PNV	0022243533	1	3	07/02/2024 19:53:55	07/02/2024 22:57:00	Interna-Não programada-Meio ambiente-Arvore ou Vegetacao	15000	17	41338	51,87
2090	383	2	2024	13090	PNV01	PNV	8A02735406	1	3	07/02/2024 19:56:00	07/02/2024 20:44:00	Interna-Não programada-Meio ambiente-Arvore ou Vegetacao	15000	661	41338	528,80
2091	383	2	2024	13028	CAFO1	CAF	0022243593	1	3	07/02/2024 20:02:21	08/02/2024 10:06:00	Interna-Não programada-Meio ambiente-Vento	220	1	53744	14,06
2092	383	2	2024	13056	MAC05	MAC	0022243629	1	3	07/02/2024 20:05:03	08/02/2024 00:37:40	Interna-Não programada-Meio ambiente-Vento	220	1	54829	4,54
2093	383	2	2024	13043	IGB03	IGB	0022243633	1	3	07/02/2024 20:05:37	08/02/2024 10:35:00	Interna-Não programada-Meio ambiente-Vento	220	25	26386	362,24
2094	383	2	2024	13028	CAFO3	CAF	0022243635	1	3	07/02/2024 20:05:42	07/02/2024 22:15:00	Interna-Não programada-Meio ambiente-Arvore ou Vegetacao	15000	248	53744	534,44
2095	383	2	2024	13027	BUZ08	BUZ	0022243681	1	3	07/02/2024 20:10:23	08/02/2024 05:15:00	Interna-Não programada-Meio ambiente-Vento	220	1	31694	9,08
2096	383	2	2024	13084	AQU14	AQU	0022243685	1	3	07/02/2024 20:10:28	08/02/2024 12:40:00	Interna-Não programada-Meio ambiente-Vento	220	1	20543	16,49
2097	383	2	2024	17185	SPA01	SPA	0022243705	1	3	07/02/2024 20:11:26	08/02/2024 01:15:00	Interna-Não programada-Meio ambiente-Vento	220	1	40097	5,06
2098	383	2	2024	13076	RDO04	RDO	0022243711	1	3	07/02/2024 20:11:56	08/02/2024 03:59:27	Interna-Não programada-Meio ambiente-Vento	220	7	57608	54,54
2099	383	2	2024	13088	TAM05	TAM	0022243729	1	3	07/02/2024 20:13:00	08/02/2024 15:50:27	Interna-Não programada-Meio ambiente-Vento	220	1	47103	19,62
2100	383	2	2024	13035	EAR03	EAR	0022243745	1	3	07/02/2024 20:16:18	08/02/2024 21:21:00	Interna-Não programada-Meio ambiente-Arvore ou Vegetacao	220	8	38177	200,63
2101	383	2	2024	16395	ARL01	ARL	0022243763	1	3	07/02/2024 20:17:18	08/02/2024 02:20:00	Interna-Não programada-Meio ambiente-Descarga Atmosferica	15000	55	22178	332,47
2102	383	2	2024	13044	IBS08	IBS	0022242987	1	3	07/02/2024 20:20:00	07/02/2024 20:31:31	Interna-Não programada-Meio ambiente-Arvore ou Vegetacao	220	16	32903	3,07
2103	383	2	2024	13069	POT03	POT	0022243797	1	3	07/02/2024 20:21:17	07/02/2024 23:12:54	Interna-Não programada-Meio ambiente-Vento	220	1	25919	2,86
2104	383	2	2024	16393	BID03	BID	8A02735544	1	3	07/02/2024 20:21:38	08/02/2024 00:44:26	Interna-Não programada-Meio ambiente-Arvore ou Vegetacao	15000	33	22159	144,54
2105	383	2	2024	16393	BID03	BID	8A02735544	1	3	07/02/2024 20:21:38	08/02/2024 02:17:00	Interna-Não programada-Meio ambiente-Arvore ou Vegetacao	15000	15	22159	88,84
2106	383	2	2024	16393	BID03	BID	8A02735544	1	3	07/02/2024 20:21:38	08/02/2024 16:25:00	Interna-Não programada-Meio ambiente-Arvore ou Vegetacao	15000	1	22159	20,06
2107	383	2	2024	13025	BGN01	BGN	0022243813	1	3	07/02/2024 20:22:01	08/02/2024 08:53:00	Interna-Não programada-Meio ambiente-Arvore ou Vegetacao	220	23	29330	287,88
2108	383	2	2024	13049	ITA06	ITA	0022243935	1	3	07/02/2024 20:37:43	07/02/2024 23:48:00	Interna-Não programada-Meio ambiente-Vento	220	4	39464	12,69
2109	383	2	2024	16395	ARL04	ARL	0022243489	1	3	07/02/2024 20:40:38	07/02/2024 21:35:00	Interna-Não programada-Meio ambiente-Arvore ou Vegetacao	15000	1	22178	0,91
2110	383	2	2024	13098	VPA03	VPA	8A02735564									

Item	Agente	Mês Competência	Ano Competência	Código Conjunto	Alimentador	Subestação	Número Ordem Interrupção	Cód Tipo Interrupção	Cód Motivo Expurgo	Data Hora Início Interrupção	Data Hora Restauração	Fato Gerador	Nível Tensão	Qtd Consumidoras Atingidas	Núm Consumidores Conjunto	CHI
2140	383	2	2024	13040	GUA03	GUA	0022244317	1	3	07/02/2024 22:09:23	08/02/2024 09:37:43	Interna-Não programada-Meio ambiente-Vento	220	1	27203	11,47
2141	383	2	2024	13035	EAR02	EAR	0022244329	1	3	07/02/2024 22:12:28	08/02/2024 03:27:00	Interna-Não programada-Meio ambiente-Vento	220	1	38177	5,24
2142	383	2	2024	13025	BGN05	BGN	0022244337	1	3	07/02/2024 22:15:30	08/02/2024 09:14:39	Interna-Não programada-Meio ambiente-Vento	220	1	29330	10,99
2143	383	2	2024	13040	GUA01	GUA	0022244355	1	3	07/02/2024 22:21:07	08/02/2024 05:08:35	Interna-Não programada-Meio ambiente-Vento	220	1	27203	6,79
2144	383	2	2024	17186	SER01	SER	0022244357	1	3	07/02/2024 22:21:44	08/02/2024 14:48:00	Interna-Não programada-Meio ambiente-Vento	220	10	40755	164,38
2145	383	2	2024	13092	URU01	URU	0022244361	1	3	07/02/2024 22:22:06	08/02/2024 11:20:00	Interna-Não programada-Meio ambiente-Vento	15000	5	10013	64,82
2146	383	2	2024	13025	BGN04	BGN	0022244387	1	3	07/02/2024 22:27:20	08/02/2024 10:17:01	Interna-Não programada-Meio ambiente-Vento	220	2	29330	23,66
2147	383	2	2024	17187	ROL02	ROL	8A02735958	1	3	07/02/2024 22:29:07	07/02/2024 23:44:17	Interna-Não programada-Meio ambiente-Vento	15000	151	31247	189,17
2148	383	2	2024	17187	ROL02	ROL	8A02735958	1	3	07/02/2024 22:29:07	08/02/2024 05:00:00	Interna-Não programada-Meio ambiente-Vento	15000	68	31247	443,00
2149	383	2	2024	17187	ROL02	ROL	8A02735958	1	3	07/02/2024 22:29:07	08/02/2024 18:30:00	Interna-Não programada-Meio ambiente-Vento	15000	3	31247	60,04
2150	383	2	2024	17185	SPA01	SPA	0022244399	1	3	07/02/2024 22:29:23	08/02/2024 03:40:00	Interna-Não programada-Meio ambiente-Vento	220	4	40097	20,71
2151	383	2	2024	13098	VPA01	VPA	0022244433	1	3	07/02/2024 22:34:47	08/02/2024 13:49:56	Interna-Não programada-Meio ambiente-Descarga Atmosferica	15000	5	27395	76,26
2152	383	2	2024	13019	ARC01	ARC	0022244443	1	3	07/02/2024 22:39:56	08/02/2024 10:38:00	Interna-Não programada-Meio ambiente-Vento	220	1	14973	11,97
2153	383	2	2024	16389	NSA04	NSA	0022244459	1	3	07/02/2024 22:42:52	08/02/2024 04:33:48	Interna-Não programada-Meio ambiente-Vento	220	1	29924	5,85
2154	383	2	2024	17187	VIV02	VIV	0022244465	1	3	07/02/2024 22:44:11	08/02/2024 04:38:32	Interna-Não programada-Meio ambiente-Vento	220	82	31247	484,28
2155	383	2	2024	13022	BAX04	BAX	0022244485	1	3	07/02/2024 22:50:32	08/02/2024 17:57:51	Interna-Não programada-Meio ambiente-Vento	220	19	54360	363,32
2156	383	2	2024	13044	IBS08	IBS	0022244507	1	3	07/02/2024 22:58:37	08/02/2024 01:38:38	Interna-Não programada-Meio ambiente-Vento	220	1	32903	2,33
2157	383	2	2024	13087	SIA03	SIA	0022244523	1	3	07/02/2024 23:05:58	08/02/2024 13:06:00	Interna-Não programada-Meio ambiente-Arvore ou Vegetacao	15000	19	16829	266,01
2158	383	2	2024	13056	QUI03	QUI	0022244529	1	3	07/02/2024 23:07:19	08/02/2024 09:46:49	Interna-Não programada-Meio ambiente-Vento	220	1	54829	10,66
2159	383	2	2024	13090	PWV04	PWV	8A02735686	1	3	07/02/2024 23:11:44	07/02/2024 23:16:51	Interna-Não programada-Meio ambiente-Vento	15000	256	41338	21,83
2160	383	2	2024	13090	PWV04	PWV	8A02735686	1	3	07/02/2024 23:11:44	07/02/2024 23:18:44	Interna-Não programada-Meio ambiente-Vento	15000	636	41338	74,55
2161	383	2	2024	13090	PWV04	PWV	8A02735686	1	3	07/02/2024 23:11:44	08/02/2024 03:30:44	Interna-Não programada-Meio ambiente-Vento	15000	19	41338	82,02
2162	383	2	2024	13090	PWV04	PWV	8A02735686	1	3	07/02/2024 23:11:44	08/02/2024 03:30:44	Interna-Não programada-Meio ambiente-Vento	15000	86	41338	371,23
2163	383	2	2024	13090	PWV04	PWV	8A02735686	1	3	07/02/2024 23:11:44	08/02/2024 04:39:37	Interna-Não programada-Meio ambiente-Vento	15000	76	41338	415,32
2164	383	2	2024	13049	ITA04	ITA	0022244569	1	3	07/02/2024 23:22:03	08/02/2024 12:25:00	Interna-Não programada-Meio ambiente-Vento	220	1	39464	13,05
2165	383	2	2024	13071	POC06	POC	0022244575	1	3	07/02/2024 23:22:47	08/02/2024 18:20:00	Interna-Não programada-Meio ambiente-Vento	220	2	66299	37,91
2166	383	2	2024	13028	CAF01	CAF	0022244675	1	3	08/02/2024 00:01:14	08/02/2024 02:12:00	Interna-Não programada-Meio ambiente-Vento	220	2	53744	4,36
2167	383	2	2024	13088	TAM03	TAM	0022244681	1	3	08/02/2024 00:04:08	08/02/2024 17:05:00	Interna-Não programada-Meio ambiente-Arvore ou Vegetacao	220	2	47103	34,03
2168	383	2	2024	13044	IBS03	IBS	0022244689	1	3	08/02/2024 00:10:02	08/02/2024 01:30:00	Interna-Não programada-Meio ambiente-Vento	220	1	32903	1,33
2169	383	2	2024	13028	CAF01	CAF	0022244693	1	3	08/02/2024 00:15:06	08/02/2024 18:38:00	Interna-Não programada-Meio ambiente-Vento	220	2	53744	36,76
2170	383	2	2024	13046	INO01	INO	0022244707	1	3	08/02/2024 00:19:09	09/02/2024 02:25:00	Interna-Não programada-Meio ambiente-Vento	220	2	52132	52,19
2171	383	2	2024	13035	EAR01	EAR	0022244791	1	3	08/02/2024 00:45:01	09/02/2024 18:25:00	Interna-Não programada-Meio ambiente-Vento	220	36	38177	1499,99
2172	383	2	2024	13076	RDO07	RDO	0022244775	1	3	08/02/2024 01:04:28	08/02/2024 17:28:18	Interna-Não programada-Meio ambiente-Vento	220	2	57608	32,79
2173	383	2	2024	13028	CAF07	CAF	0022244783	1	3	08/02/2024 01:08:42	08/02/2024 09:30:00	Interna-Não programada-Meio ambiente-Vento	220	1	53744	8,36
2174	383	2	2024	13055	MBU01	MBU	8A02735918	1	3	08/02/2024 01:30:00	08/02/2024 02:06:00	Interna-Não programada-Meio ambiente-Vento	15000	1	16885	0,60
2175	383	2	2024	13086	SPT03	SPT	8A02735772	1	3	08/02/2024 01:30:38	08/02/2024 02:01:47	Interna-Não programada-Meio ambiente-Vento	15000	387	49188	200,92
2176	383	2	2024	13086	SPT02	SPT	0022244815	1	3	08/02/2024 01:39:14	08/02/2024 09:44:59	Interna-Não programada-Meio ambiente-Arvore ou Vegetacao	15000	197	49188	1594,88
2177	383	2	2024	13055	TRM01	TRM	8A02735798	1	3	08/02/2024 02:05:05	08/02/2024 09:06:04	Interna-Não programada-Meio ambiente-Arvore ou Vegetacao	15000	87	16885	610,43
2178	383	2	2024	13055	TRM01	TRM	8A02735798	1	3	08/02/2024 02:05:05	08/02/2024 09:06:19	Interna-Não programada-Meio ambiente-Arvore ou Vegetacao	15000	36	16885	252,74
2179	383	2	2024	13068	PIN01	PIN	0022244875	1	3	08/02/2024 02:12:09	08/02/2024 12:25:00	Interna-Não programada-Meio ambiente-Vento	220	77	44130	786,49
2180	383	2	2024	13046	INO09	INO	0022244957	1	3	08/02/2024 03:11:48	09/02/2024 00:30:00	Interna-Não programada-Meio ambiente-Vento	220	28	52132	596,49
2181	383	2	2024	13094	VIN02	VIN	0022238019	1	3	08/02/2024 03:43:58	08/02/2024 04:40:00	Interna-Não programada-Meio ambiente-Vento	15000	1	28781	0,93
2182	383	2	2024	13084	BXG03	BXG	8A02735922	1	3	08/02/2024 03:52:40	08/02/2024 06:33:35	Interna-Não programada-Meio ambiente-Vento	15000	42	20543	112,64
2183	383	2	2024	13084	BXG03	BXG	8A02735922	1	3	08/02/2024 03:52:40	08/02/2024 13:25:04	Interna-Não programada-Meio ambiente-Vento	15000	176	20543	1679,04
2184	383	2	2024	13017	ARA02	ARA	0022245005	1	3	08/02/2024 04:06:57	09/02/2024 01:43:00	Interna-Não programada-Meio ambiente-Vento	220	20	28110	432,02
2185	383	2	2024	13047	ITP04	ITP	0022245099	1	3	08/02/2024 04:33:17	08/02/2024 07:25:00	Interna-Não programada-Meio ambiente-Arvore ou Vegetacao	15000	333	22861	950,33
2186	383	2	2024	13040	GUA04	GUA	0022245073	1	3	08/02/2024 05:00:01	08/02/2024 10:54:43	Interna-Não programada-Meio ambiente-Vento	15000	22	27203	130,06
2187	383	2	2024	13076	RDO07	RDO	0022245109	1	3	08/02/2024 05:27:27	08/02/2024 08:55:46	Interna-Não programada-Meio ambiente-Vento	15000	142	57608	493,02
2188	383	2	2024	16393	BJD03	BJD	0022245117	1	3	08/02/2024 05:30:00	08/02/2024 11:52:04	Interna-Não programada-Meio ambiente-Vento	15000	7	22159	44,57
2189	383	2	2024	16393	BJD03	BJD	0022245117	1	3	08/02/2024 05:30:00	08/02/2024 11:55:00	Interna-Não programada-Meio ambiente-Vento	15000	43	22159	275,92
2190	383	2	2024	13086	SPT07	SPT	0022245129	1	3	08/02/2024 05:34:33	08/02/2024 07:00:00	Interna-Não programada-Meio ambiente-Vento	220	55	49188	78,33
2191	383	2	2024	13090	PWV04	PWV	0022245145	1	3	08/02/2024 05:35:53	08/02/2024 08:22:55	Interna-Não programada-Meio ambiente-Arvore ou Vegetacao	15000	17	41338	47,33
2192	383	2	2024	13052	ITR08	ITR	0022245165	1	3	08/02/2024 05:47:06	08/02/2024 10:15:00	Interna-Não programada-Meio ambiente-Arvore ou Vegetacao	15000	4	53703	17,86
2193	383	2	2024	13044	IBS08	IBS	0022245181	1	3	08/02/2024 05:53:00	08/02/2024 13:57:00	Interna-Não programada-Meio ambiente-Descarga Atmosferica	15000	2	32903	16,13
2194	383	2	2024	16393	BRLO1	BRL	0022245199	1	3	08/02/2024 05:56:58	08/02/2024 15:58:00	Interna-Não programada-Meio ambiente-Descarga Atmosferica	15000	6	22159	60,10
2195	383	2	2024	13052	ITR08	ITR	0022245223	1	3	08/02/2024 06:06:59	08/02/2024 08:30:00	Interna-Não programada-Meio ambiente-Arvore ou Vegetacao	15000	10	53703	23,84
2196	383	2	2024	13098	VPA01	VPA	0022245231	1	3	08/02/2024 06:08:32	08/02/2024 16:57:00	Interna-Não programada-Meio ambiente-Arvore ou Vegetacao	15000	32	27395	345,85
2197	383	2	2024	13022	BAX09	BAX	0022245235	1	3	08/02/2024 06:10:27	08/02/2024 14:45:00	Interna-Não programada-Meio ambiente-Vento	220	1	54360	8,58
2198	383	2	2024	13098	VPA01	VPA	0022245257	1	3	08/02/2024 06:20:13	08/02/2024 14:23:00	Interna-Não programada-Meio ambiente-Descarga Atmosferica	15000	10	27395	80,46
2199	383	2	2024	13047	ITP04	ITP	0022245099	1	3	08/02/2024 06:24:00	08/02/2024 07:25:00	Interna-Não programada-Meio ambiente-Arvore ou Vegetacao	15000	6	22861	6,10
2200	383	2	2024	17187	ROL02	ROL	0022245273	1	3	08/02/2024 06:26:26	08/02/2024 09:54:00	Interna-Não programada-Meio ambiente-Arvore ou Vegetacao	15000	132	31247	456,65
2201	383	2	2024	13061	NAT01	NAT	0022245281	1	3	08/02/2024 06:28:03	08/02/2024 14:00:00	Interna-Não programada-Meio ambiente-Vento	220	45	22533	338,96
2202	383	2	2024	13052	ITR05	ITR	0022245287	1	3	08/02/2024 06:30:39	08/02/2024 13:00:00	Interna-Não programada-Meio ambiente-Vento	220	1	53703	6,49
2203	3															

Item	Agente	Mês Competência	Ano Competência	Código Conjunto	Alimentador	Subestação	Número Ordem Interrupção	Cód Tipo Interrupção	Cód Motivo Expurgo	Data Hora Início Interrupção	Data Hora Restauração	Fato Gerador	Nível Tensão	Qtd Consumidoras Atingidas	Núm Consumidores Conjunto	CHI
2233	383	2	2024	13038	TOC01	TOC	0022245609	1	3	08/02/2024 07:46:58	08/02/2024 11:06:00	Interna-Não programada-Meio ambiente-Vento	15000	4	24020	13,27
2234	383	2	2024	13017	ARA06	ARA	0022245653	1	3	08/02/2024 07:53:42	08/02/2024 16:07:42	Interna-Não programada-Meio ambiente-Vento	220	1	28110	8,23
2235	383	2	2024	13088	TAM02	TAM	0022245659	1	3	08/02/2024 07:55:20	08/02/2024 17:30:00	Interna-Não programada-Meio ambiente-Vento	220	2	47103	19,16
2236	383	2	2024	13027	BUZ08	BUZ	0022245683	1	3	08/02/2024 07:57:52	08/02/2024 10:42:00	Interna-Não programada-Meio ambiente-Vento	220	2	31694	5,47
2237	383	2	2024	13084	SAB01	SAB	0022245687	1	3	08/02/2024 07:59:05	08/02/2024 14:45:22	Interna-Não programada-Meio ambiente-Vento	220	1	20543	6,77
2238	383	2	2024	13068	PIN06	PIN	0022246507	1	3	08/02/2024 08:00:00	09/02/2024 11:20:00	Interna-Não programada-Meio ambiente-Vento	15000	201	44130	5494,00
2239	383	2	2024	13034	DIC02	DIC	0022245705	1	3	08/02/2024 08:03:16	08/02/2024 10:58:53	Interna-Não programada-Meio ambiente-Vento	220	1	88766	2,93
2240	383	2	2024	13087	SIA03	SIA	0022245721	1	3	08/02/2024 08:04:49	08/02/2024 18:30:00	Interna-Não programada-Meio ambiente-Descarga Atmosferica	15000	2	16829	20,84
2241	383	2	2024	13071	POC02	POC	0022245419	1	3	08/02/2024 08:08:33	08/02/2024 09:20:00	Interna-Não programada-Meio ambiente-Arvore ou Vegetacao	15000	3	66299	3,57
2242	383	2	2024	13028	CAF01	CAF	0022245751	1	3	08/02/2024 08:10:35	08/02/2024 17:23:00	Interna-Não programada-Meio ambiente-Vento	220	47	53744	432,73
2243	383	2	2024	16388	CAB02	CAB	0022245755	1	3	08/02/2024 08:10:45	08/02/2024 10:29:36	Interna-Não programada-Meio ambiente-Vento	220	4	16464	9,26
2244	383	2	2024	13052	ITR03	ITR	0022245775	1	3	08/02/2024 08:12:58	08/02/2024 09:19:00	Interna-Não programada-Meio ambiente-Vento	15000	2	53703	2,20
2245	383	2	2024	13084	AQU114	AQU	0022245787	1	3	08/02/2024 08:14:02	08/02/2024 10:48:51	Interna-Não programada-Meio ambiente-Vento	220	1	20543	2,58
2246	383	2	2024	13033	BOJ02	BOJ	0022245789	1	3	08/02/2024 08:14:41	08/02/2024 12:47:00	Interna-Não programada-Meio ambiente-Vento	220	1	18170	4,54
2247	383	2	2024	13071	POC03	POC	0022245795	1	3	08/02/2024 08:15:18	08/02/2024 13:25:00	Interna-Não programada-Meio ambiente-Vento	220	1	66299	5,16
2248	383	2	2024	13068	PIN09	PIN	0022245799	1	3	08/02/2024 08:15:34	08/02/2024 09:30:00	Interna-Não programada-Meio ambiente-Vento	220	4	44130	4,96
2249	383	2	2024	17209	MPA05	MPA	0022245805	1	3	08/02/2024 08:15:58	08/02/2024 10:00:00	Interna-Não programada-Meio ambiente-Vento	220	11	27836	19,07
2250	383	2	2024	13040	GUA04	GUA	0022245073	1	3	08/02/2024 08:17:00	08/02/2024 10:54:43	Interna-Não programada-Meio ambiente-Vento	15000	25	27203	65,72
2251	383	2	2024	13056	MAC04	MAC	0022245813	1	3	08/02/2024 08:17:06	08/02/2024 10:45:53	Interna-Não programada-Meio ambiente-Vento	220	4	54829	9,92
2252	383	2	2024	13040	GUA04	GUA	0022245847	1	3	08/02/2024 08:20:26	08/02/2024 21:20:04	Interna-Não programada-Meio ambiente-Vento	220	1	27203	12,99
2253	383	2	2024	13035	EAR04	EAR	0022245883	1	3	08/02/2024 08:24:32	08/02/2024 09:32:38	Interna-Não programada-Meio ambiente-Arvore ou Vegetacao	15000	260	38177	295,10
2254	383	2	2024	16389	NSA03	NSA	0022245891	1	3	08/02/2024 08:25:25	08/02/2024 12:50:00	Interna-Não programada-Meio ambiente-Vento	220	1	29924	4,49
2255	383	2	2024	13028	CAF04	CAF	0022245895	1	3	08/02/2024 08:25:57	09/02/2024 11:10:00	Interna-Não programada-Meio ambiente-Vento	220	1	53744	26,73
2256	383	2	2024	13068	PIN10	PIN	0022245935	1	3	08/02/2024 08:28:32	08/02/2024 10:20:00	Interna-Não programada-Meio ambiente-Vento	15000	1	44130	1,86
2257	383	2	2024	17184	SAF01	SAF	0022245945	1	3	08/02/2024 08:31:23	08/02/2024 14:58:45	Interna-Não programada-Meio ambiente-Vento	220	1	23858	6,46
2258	383	2	2024	13028	CAF01	CAF	0022245961	1	3	08/02/2024 08:32:58	08/02/2024 19:20:00	Interna-Não programada-Meio ambiente-Vento	220	1	53744	10,78
2259	383	2	2024	13098	VPA02	VPA	0022245965	1	3	08/02/2024 08:33:03	08/02/2024 16:50:00	Interna-Não programada-Meio ambiente-Descarga Atmosferica	15000	3	27395	24,85
2260	383	2	2024	13090	PNV01	PNV	0022245977	1	3	08/02/2024 08:34:26	08/02/2024 15:57:15	Interna-Não programada-Meio ambiente-Vento	220	1	41338	7,38
2261	383	2	2024	13052	ITR10	ITR	0022245983	1	3	08/02/2024 08:35:26	08/02/2024 10:49:00	Interna-Não programada-Meio ambiente-Vento	220	1	53703	2,23
2262	383	2	2024	13094	VIN02	VIN	0022245989	1	3	08/02/2024 08:36:19	08/02/2024 13:10:00	Interna-Não programada-Meio ambiente-Descarga Atmosferica	15000	16	28781	72,98
2263	383	2	2024	13069	POT01	POT	0022246009	1	3	08/02/2024 08:37:46	08/02/2024 10:10:28	Interna-Não programada-Meio ambiente-Vento	220	1	25919	1,55
2264	383	2	2024	13064	PAL01	PAL	0022246025	1	3	08/02/2024 08:38:40	08/02/2024 14:41:47	Interna-Não programada-Meio ambiente-Vento	220	1	39936	6,05
2265	383	2	2024	13017	ARA06	ARA	0022246037	1	3	08/02/2024 08:39:26	08/02/2024 13:02:27	Interna-Não programada-Meio ambiente-Vento	220	3	28110	13,15
2266	383	2	2024	13080	MIR02	MIR	0022246097	1	3	08/02/2024 08:44:09	08/02/2024 12:36:00	Interna-Não programada-Meio ambiente-Arvore ou Vegetacao	15000	2	55361	7,73
2267	383	2	2024	13071	POC07	POC	0022246099	1	3	08/02/2024 08:44:12	08/02/2024 11:20:00	Interna-Não programada-Meio ambiente-Vento	220	1	66299	2,60
2268	383	2	2024	13094	VIN03	VIN	0022246113	1	3	08/02/2024 08:45:22	08/02/2024 11:33:00	Interna-Não programada-Meio ambiente-Arvore ou Vegetacao	15000	2	28781	5,59
2269	383	2	2024	13091	TRB07	TRB	0022246223	1	3	08/02/2024 08:46:12	08/02/2024 13:40:00	Interna-Não programada-Meio ambiente-Descarga Atmosferica	15000	8	55277	39,17
2270	383	2	2024	13090	TER05	TER	0022246129	1	3	08/02/2024 08:46:57	08/02/2024 12:06:15	Interna-Não programada-Meio ambiente-Vento	220	1	41338	3,32
2271	383	2	2024	17184	SAF03	SAF	0022246137	1	3	08/02/2024 08:47:28	08/02/2024 13:00:00	Interna-Não programada-Meio ambiente-Arvore ou Vegetacao	220	1	23858	4,21
2272	383	2	2024	13088	TAM02	TAM	0022246165	1	3	08/02/2024 08:49:56	08/02/2024 12:48:00	Interna-Não programada-Meio ambiente-Vento	220	3	47103	11,90
2273	383	2	2024	13025	BGN05	BGN	0022250915	1	3	08/02/2024 08:50:27	08/02/2024 08:29:28	Interna-Não programada-Meio ambiente-Vento	220	1	29330	9,65
2274	383	2	2024	13090	PNV04	PNV	0022246185	1	3	08/02/2024 08:51:50	08/02/2024 15:00:00	Interna-Não programada-Meio ambiente-Vento	220	1	41338	6,14
2275	383	2	2024	17186	MOB03	MOB	8A02736044	1	3	08/02/2024 08:52:52	08/02/2024 15:19:10	Interna-Não programada-Meio ambiente-Vento	15000	1	40755	6,44
2276	383	2	2024	17189	ZSL11	ZSL	0022246235	1	3	08/02/2024 08:57:49	09/02/2024 08:40:00	Interna-Não programada-Meio ambiente-Vento	15000	70	31477	1659,21
2277	383	2	2024	17189	ZSL11	ZSL	0022246235	1	3	08/02/2024 08:57:49	09/02/2024 10:00:00	Interna-Não programada-Meio ambiente-Vento	15000	12	31477	300,44
2278	383	2	2024	13069	CAE01	CAE	0022246245	1	3	08/02/2024 08:59:00	08/02/2024 11:15:59	Interna-Não programada-Meio ambiente-Vento	220	1	25919	2,20
2279	383	2	2024	13061	NAT04	NAT	0022246247	1	3	08/02/2024 08:59:10	09/02/2024 10:02:00	Interna-Não programada-Meio ambiente-Arvore ou Vegetacao	15000	6	22533	150,28
2280	383	2	2024	13098	VPA04	VPA	0022246267	1	3	08/02/2024 09:02:32	08/02/2024 15:20:00	Interna-Não programada-Meio ambiente-Descarga Atmosferica	15000	8	27395	50,33
2281	383	2	2024	13090	TER05	TER	0022246297	1	3	08/02/2024 09:07:44	08/02/2024 12:28:28	Interna-Não programada-Meio ambiente-Vento	220	1	41338	3,35
2282	383	2	2024	13028	CAF02	CAF	0022246317	1	3	08/02/2024 09:08:54	08/02/2024 10:52:00	Interna-Não programada-Meio ambiente-Vento	220	1	53744	1,72
2283	383	2	2024	13058	MAR08	MAR	0022246329	1	3	08/02/2024 09:10:04	09/02/2024 03:06:00	Interna-Não programada-Meio ambiente-Vento	220	3	57975	53,80
2284	383	2	2024	13090	TER05	TER	0022246331	1	3	08/02/2024 09:10:17	09/02/2024 16:30:00	Interna-Não programada-Meio ambiente-Arvore ou Vegetacao	15000	2	41338	62,66
2285	383	2	2024	13094	VAS01	VAS	0022246333	1	3	08/02/2024 09:10:35	08/02/2024 12:57:18	Interna-Não programada-Meio ambiente-Vento	220	1	28781	3,78
2286	383	2	2024	13092	URU01	URU	0022246339	1	3	08/02/2024 09:11:29	08/02/2024 15:20:00	Interna-Não programada-Meio ambiente-Vento	15000	9	10013	55,28
2287	383	2	2024	13019	ARC02	ARC	0022246359	1	3	08/02/2024 09:13:30	09/02/2024 05:02:00	Interna-Não programada-Meio ambiente-Vento	220	1	14973	19,81
2288	383	2	2024	13055	TAP03	TAP	0022246377	1	3	08/02/2024 09:15:35	08/02/2024 18:50:00	Interna-Não programada-Meio ambiente-Arvore ou Vegetacao	15000	38	16885	363,80
2289	383	2	2024	16389	NSA03	NSA	0022246389	1	3	08/02/2024 09:18:08	08/02/2024 21:37:51	Interna-Não programada-Meio ambiente-Vento	220	1	29924	12,33
2290	383	2	2024	13061	NAT01	NAT	0022246407	1	3	08/02/2024 09:19:51	08/02/2024 16:15:00	Interna-Não programada-Meio ambiente-Vento	220	1	22533	6,92
2291	383	2	2024	13038	GOI02	GOI	0022246449	1	3	08/02/2024 09:24:34	08/02/2024 17:44:51	Interna-Não programada-Meio ambiente-Vento	220	2	24020	16,68
2292	383	2	2024	16395	FAG04	FAG	0022246511	1	3	08/02/2024 09:29:27	08/02/2024 14:40:00	Interna-Não programada-Meio ambiente-Vento	15000	1	22178	5,18
2293	383	2	2024	13056	MAC05	MAC	0022246513	1	3	08/02/2024 09:31:22	09/02/2024 01:48:00	Interna-Não programada-Meio ambiente-Vento	220	1	54829	16,28
2294	383	2	2024	17185	SPA05	SPA	0022246519	1	3	08/02/2024 09:31:37	08/02/2024 11:45:00	Interna-Não programada-Meio ambiente-Vento	220	1	40997	2,22
2295	383	2	2024	16389	NSA01	NSA	0022246521	1	3	08/02/2024 09:31:52	08/02/2024 12:10:08	Interna-Não programada-Meio ambiente-Vento	220	1	29924	2,64
2296	383	2	2024	16393	BJD03	BJD	0022247033	1	3	08/02/2024 09:31:55	08/02/2024 16					

Item	Agente	Mês Competência	Ano Competência	Código Conjunto	Alimentador	Subestação	Número Ordem Interrupção	Cód Tipo Interrupção	Cód Motivo Expurgo	Data Hora Início Interrupção	Data Hora Restauração	Fato Gerador	Nível Tensão	Qtd Consumidores Atingidas	Núm Consumidores Conjunto	CHI
2326	383	2	2024	13027	BUZ08	BUZ	0022247011	1	3	08/02/2024 10:36:28	08/02/2024 13:06:00	Interna-Não programada-Meio ambiente-Vento	220	1	31694	2,49
2327	383	2	2024	13035	EAR02	EAR	0022247049	1	3	08/02/2024 10:39:53	11/02/2024 20:55:00	Interna-Não programada-Meio ambiente-Vento	220	1	38177	82,25
2328	383	2	2024	13098	VPA01	VPA	0022245335	1	3	08/02/2024 10:40:00	08/02/2024 11:00:00	Interna-Não programada-Meio ambiente-Vento	15000	1	27395	0,33
2329	383	2	2024	13035	EAR03	EAR	0022247063	1	3	08/02/2024 10:42:15	09/02/2024 22:14:38	Interna-Não programada-Meio ambiente-Vento	220	1	38177	35,54
2330	383	2	2024	13090	TER06	TER	0022247085	1	3	08/02/2024 10:44:39	09/02/2024 18:34:31	Interna-Não programada-Meio ambiente-Vento	220	18	41338	572,96
2331	383	2	2024	13076	RDO05	RDO	0022247121	1	3	08/02/2024 10:47:00	08/02/2024 14:42:00	Interna-Não programada-Meio ambiente-Vento	220	1	57608	3,92
2332	383	2	2024	13058	MAR01	MAR	0022247155	1	3	08/02/2024 10:51:00	09/02/2024 01:10:00	Interna-Não programada-Meio ambiente-Vento	220	1	57975	14,32
2333	383	2	2024	13069	POT02	POT	0022247175	1	3	08/02/2024 10:52:59	08/02/2024 18:20:28	Interna-Não programada-Meio ambiente-Vento	220	1	25919	7,46
2334	383	2	2024	13080	SAP04	SAP	0022247179	1	3	08/02/2024 10:53:21	08/02/2024 16:16:39	Interna-Não programada-Meio ambiente-Vento	220	3	55361	16,17
2335	383	2	2024	13032	CMB03	CMB	0022247197	1	3	08/02/2024 10:54:10	08/02/2024 22:10:00	Interna-Não programada-Meio ambiente-Vento	220	1	11782	11,26
2336	383	2	2024	13082	SLR06	SLR	0022247207	1	3	08/02/2024 10:55:55	08/02/2024 13:04:00	Interna-Não programada-Meio ambiente-Arvore ou Vegetacao	15000	435	28339	928,60
2337	383	2	2024	16395	ARL03	ARL	0022247219	1	3	08/02/2024 10:58:47	08/02/2024 12:35:00	Interna-Não programada-Meio ambiente-Arvore ou Vegetacao	15000	85	22178	136,31
2338	383	2	2024	16395	ARL03	ARL	0022247219	1	3	08/02/2024 10:58:47	08/02/2024 12:55:00	Interna-Não programada-Meio ambiente-Arvore ou Vegetacao	15000	20	22178	38,74
2339	383	2	2024	13028	CAF02	CAF	0022247245	1	3	08/02/2024 11:01:46	08/02/2024 13:46:00	Interna-Não programada-Meio ambiente-Vento	220	1	53744	2,74
2340	383	2	2024	13088	TAM06	TAM	0022247247	1	3	08/02/2024 11:01:47	08/02/2024 17:36:00	Interna-Não programada-Meio ambiente-Vento	220	3	47103	19,71
2341	383	2	2024	13058	MAR02	MAR	0022247265	1	3	08/02/2024 11:04:25	08/02/2024 19:36:00	Interna-Não programada-Meio ambiente-Vento	220	2	57975	17,05
2342	383	2	2024	13019	ARC01	ARC	0022247269	1	3	08/02/2024 11:05:11	09/02/2024 03:22:00	Interna-Não programada-Meio ambiente-Vento	220	2	14973	32,56
2343	383	2	2024	13024	CQT04	CQT	0022247273	1	3	08/02/2024 11:05:24	08/02/2024 15:59:00	Interna-Não programada-Meio ambiente-Descarga Atmosferica	15000	44	6495	215,31
2344	383	2	2024	13080	ITC04	ITC	0022247279	1	3	08/02/2024 11:06:32	08/02/2024 13:28:43	Interna-Não programada-Meio ambiente-Arvore ou Vegetacao	15000	17	55361	40,29
2345	383	2	2024	13088	TAM10	TAM	0022247291	1	3	08/02/2024 11:07:22	08/02/2024 21:28:00	Interna-Não programada-Meio ambiente-Vento	220	1	47103	10,34
2346	383	2	2024	17187	ROL03	ROL	0022247305	1	3	08/02/2024 11:08:18	09/02/2024 12:53:55	Interna-Não programada-Meio ambiente-Vento	220	1	31247	25,76
2347	383	2	2024	13094	VAS01	VAS	0022247309	1	3	08/02/2024 11:08:24	08/02/2024 20:05:39	Interna-Não programada-Meio ambiente-Vento	220	2	28781	17,91
2348	383	2	2024	13035	EAR05	EAR	0022247343	1	3	08/02/2024 11:10:36	09/02/2024 20:48:00	Interna-Não programada-Meio ambiente-Vento	220	1	38177	33,62
2349	383	2	2024	13055	MBU01	MBU	0022248095	1	3	08/02/2024 11:10:40	09/02/2024 16:48:00	Interna-Não programada-Meio ambiente-Arvore ou Vegetacao	15000	114	16885	3376,93
2350	383	2	2024	13055	MBU01	MBU	0022249583	1	3	08/02/2024 11:10:40	08/02/2024 19:45:00	Interna-Não programada-Meio ambiente-Arvore ou Vegetacao	15000	4	16885	34,29
2351	383	2	2024	13056	CAR01	CAR	0022249375	1	3	08/02/2024 11:14:36	08/02/2024 23:59:32	Interna-Não programada-Meio ambiente-Descarga Atmosferica	220	1	54829	12,75
2352	383	2	2024	13094	VAS02	VAS	0022247381	1	3	08/02/2024 11:14:39	08/02/2024 13:34:17	Interna-Não programada-Meio ambiente-Vento	220	1	28781	2,33
2353	383	2	2024	13094	BUEO2	BUO	0022247421	1	3	08/02/2024 11:20:58	08/02/2024 17:44:17	Interna-Não programada-Meio ambiente-Vento	220	1	28781	6,39
2354	383	2	2024	13068	PIN08	PIN	8A02736142	1	3	08/02/2024 11:23:22	08/02/2024 16:24:51	Interna-Não programada-Meio ambiente-Vento	15000	21	44130	105,52
2355	383	2	2024	13052	ITR05	ITR	0022247445	1	3	08/02/2024 11:24:46	08/02/2024 16:15:00	Interna-Não programada-Meio ambiente-Vento	220	1	53703	4,84
2356	383	2	2024	13091	TRB04	TRB	0022247483	1	3	08/02/2024 11:29:35	09/02/2024 05:20:00	Interna-Não programada-Meio ambiente-Arvore ou Vegetacao	220	18	55277	321,12
2357	383	2	2024	13088	TAM05	TAM	0022247489	1	3	08/02/2024 11:30:05	08/02/2024 21:20:00	Interna-Não programada-Meio ambiente-Vento	220	1	47103	9,83
2358	383	2	2024	13040	GUA03	GUA	8A02736246	1	3	08/02/2024 11:32:00	08/02/2024 12:35:00	Interna-Não programada-Meio ambiente-Vento	15000	42	27203	44,10
2359	383	2	2024	17185	SPA01	SPA	8A02736604	1	3	08/02/2024 11:38:31	08/02/2024 19:00:00	Interna-Não programada-Meio ambiente-Vento	15000	36	40097	264,89
2360	383	2	2024	13098	VPA01	VPA	0022247569	1	3	08/02/2024 11:38:44	08/02/2024 18:10:00	Interna-Não programada-Meio ambiente-Descarga Atmosferica	220	1	27395	6,52
2361	383	2	2024	13033	BOJ01	BOJ	0022247601	1	3	08/02/2024 11:40:51	08/02/2024 14:40:00	Interna-Não programada-Meio ambiente-Vento	15000	1	18170	2,99
2362	383	2	2024	13040	GUA03	GUA	8A02736246	1	3	08/02/2024 11:42:58	08/02/2024 12:35:00	Interna-Não programada-Meio ambiente-Vento	15000	2	27203	1,73
2363	383	2	2024	13028	CAF05	CAF	0722247613	1	3	08/02/2024 11:43:00	08/02/2024 12:30:00	Interna-Não programada-Meio ambiente-Vento	220	1	53744	0,78
2364	383	2	2024	13035	EAR03	EAR	0022247625	1	3	08/02/2024 11:44:19	09/02/2024 16:23:58	Interna-Não programada-Meio ambiente-Vento	220	1	38177	28,66
2365	383	2	2024	13027	BUZ05	BUZ	0022247647	1	3	08/02/2024 11:46:39	08/02/2024 15:30:00	Interna-Não programada-Meio ambiente-Vento	220	1	31694	3,72
2366	383	2	2024	13034	DIC03	DIC	0022247655	1	3	08/02/2024 11:47:00	08/02/2024 13:50:00	Interna-Não programada-Meio ambiente-Vento	220	2	88766	4,10
2367	383	2	2024	13068	PIN01	PIN	0022255747	1	3	08/02/2024 11:48:44	09/02/2024 02:50:00	Interna-Não programada-Meio ambiente-Descarga Atmosferica	15000	192	44130	2884,05
2368	383	2	2024	13098	VPA03	VPA	0022247675	1	3	08/02/2024 11:49:30	08/02/2024 14:40:00	Interna-Não programada-Meio ambiente-Descarga Atmosferica	15000	2	27395	5,68
2369	383	2	2024	13027	BUZ07	BUZ	0022247685	1	3	08/02/2024 11:50:07	09/02/2024 11:30:00	Interna-Não programada-Meio ambiente-Vento	220	2	31694	47,33
2370	383	2	2024	13035	EAR05	EAR	0022247711	1	3	08/02/2024 11:52:06	10/02/2024 10:12:00	Interna-Não programada-Meio ambiente-Vento	220	1	38177	46,33
2371	383	2	2024	13034	DIC02	DIC	0022247717	1	3	08/02/2024 11:52:44	08/02/2024 13:51:39	Interna-Não programada-Meio ambiente-Vento	220	1	88766	1,98
2372	383	2	2024	13049	ITA06	ITA	0022247733	1	3	08/02/2024 11:55:00	08/02/2024 15:51:09	Interna-Não programada-Meio ambiente-Vento	220	4	39464	15,74
2373	383	2	2024	13092	URU01	URU	0022247755	1	3	08/02/2024 11:56:43	08/02/2024 23:20:04	Interna-Não programada-Meio ambiente-Vento	220	2	10013	22,78
2374	383	2	2024	13038	GOI03	GOI	0022247763	1	3	08/02/2024 11:57:31	08/02/2024 13:48:05	Interna-Não programada-Meio ambiente-Vento	220	1	24020	1,84
2375	383	2	2024	13043	IGB03	IGB	0022247781	1	3	08/02/2024 11:59:47	09/02/2024 09:30:00	Interna-Não programada-Meio ambiente-Vento	220	1	26386	21,50
2376	383	2	2024	13027	BUZ08	BUZ	0722256895	1	3	08/02/2024 12:00:00	08/02/2024 13:15:00	Interna-Não programada-Meio ambiente-Vento	220	1	31694	1,25
2377	383	2	2024	13087	CAS04	CAS	0022247787	1	3	08/02/2024 12:01:10	08/02/2024 14:21:00	Interna-Não programada-Meio ambiente-Descarga Atmosferica	15000	214	16829	498,74
2378	383	2	2024	13084	AQU114	AQU	0022247793	1	3	08/02/2024 12:03:00	08/02/2024 15:00:00	Interna-Não programada-Meio ambiente-Vento	220	1	20543	2,95
2379	383	2	2024	13027	BUZ01	BUZ	0022247795	1	3	08/02/2024 12:03:02	08/02/2024 15:00:00	Interna-Não programada-Meio ambiente-Vento	220	5	31694	14,75
2380	383	2	2024	13027	BUZ05	BUZ	0022247823	1	3	08/02/2024 12:06:12	08/02/2024 14:20:00	Interna-Não programada-Meio ambiente-Vento	220	1	31694	2,23
2381	383	2	2024	13052	ITR07	ITR	0022247841	1	3	08/02/2024 12:08:07	08/02/2024 16:54:00	Interna-Não programada-Meio ambiente-Vento	220	1	53703	4,76
2382	383	2	2024	13035	EAR03	EAR	0022247897	1	3	08/02/2024 12:14:00	11/02/2024 22:00:00	Interna-Não programada-Meio ambiente-Vento	220	2	38177	163,53
2383	383	2	2024	13094	VAS02	VAS	0022247893	1	3	08/02/2024 12:14:00	08/02/2024 16:06:40	Interna-Não programada-Meio ambiente-Vento	220	1	28781	3,88
2384	383	2	2024	17187	ROL02	ROL	0022247913	1	3	08/02/2024 12:15:42	09/02/2024 15:09:35	Interna-Não programada-Meio ambiente-Vento	220	1	31247	26,90
2385	383	2	2024	16393	BID03	BID	0022247941	1	3	08/02/2024 12:20:12	08/02/2024 16:02:00	Interna-Não programada-Meio ambiente-Descarga Atmosferica	220	2	22159	7,39
2386	383	2	2024	13022	BAX07	BAX	0022247965	1	3	08/02/2024 12:23:14	09/02/2024 03:05:00	Interna-Não programada-Meio ambiente-Vento	220	6	54360	88,18
2387	383	2	2024	13056	MAC08	MAC	0022247975	1	3	08/02/2024 12:25:52	09/02/2024 08:28:10	Interna-Não programada-Meio ambiente-Vento	220	2	54829	40,08
2388	383	2	2024	13086	SPT02	SPT	0022247983	1	3	08/02/2024 12:26:23	08/02/2024 15:21:00	Interna-Não programada-Meio ambiente-Arvore ou Vegetacao	15000	1	49188	2,91
2389	383	2	2024	13046	INO10	INO	0022248003	1	3	08/02/2024 12:29:03	09					

Item	Agente	Mês Competência	Ano Competência	Código Conjunto	Alimentador	Subestação	Número Ordem Interrupção	Cód Tipo Interrupção	Cód Motivo Expurgo	Data Hora Início Interrupção	Data Hora Restauração	Fato Gerador	Nível Tensão	Qtd Consumidoras Atingidas	Núm Consumidores Conjunto	CHI
2419	383	2	2024	17209	MPA05	MPA	8A02736376	1	3	08/02/2024 13:15:14	08/02/2024 14:32:59	Interna-Não programada-Meio ambiente-Arvore ou Vegetacao	15000	31	27836	40,17
2420	383	2	2024	17209	MPA05	MPA	8A02736376	1	3	08/02/2024 13:15:14	08/02/2024 20:05:56	Interna-Não programada-Meio ambiente-Arvore ou Vegetacao	15000	194	27836	1376,43
2421	383	2	2024	17209	MPA05	MPA	8A02736302	1	3	08/02/2024 13:18:26	08/02/2024 13:26:43	Interna-Não programada-Meio ambiente-Vento	15000	353	27836	48,73
2422	383	2	2024	16389	NSA02	NSA	0022248389	1	3	08/02/2024 13:18:28	08/02/2024 20:52:09	Interna-Não programada-Meio ambiente-Vento	220	1	29924	7,56
2423	383	2	2024	13090	PNV02	PNV	8A02236256	1	3	08/02/2024 13:19:57	08/02/2024 14:50:00	Interna-Não programada-Meio ambiente-Vento	15000	40	41338	60,03
2424	383	2	2024	13044	IBS10	IBS	0022248419	1	3	08/02/2024 13:20:36	08/02/2024 15:32:53	Interna-Não programada-Meio ambiente-Arvore ou Vegetacao	220	95	32903	209,45
2425	383	2	2024	13094	VIN01	VIN	8A02736310	1	3	08/02/2024 13:22:14	08/02/2024 14:55:00	Interna-Não programada-Meio ambiente-Vento	15000	5	28781	7,73
2426	383	2	2024	13032	CMB01	CMB	8A02736324	1	3	08/02/2024 13:24:12	08/02/2024 13:30:15	Interna-Não programada-Meio ambiente-Arvore ou Vegetacao	15000	582	11782	58,68
2427	383	2	2024	13032	CMB01	CMB	8A02736324	1	3	08/02/2024 13:24:12	08/02/2024 15:52:50	Interna-Não programada-Meio ambiente-Arvore ou Vegetacao	15000	13	11782	32,20
2428	383	2	2024	13032	CMB01	CMB	8A02736324	1	3	08/02/2024 13:24:12	08/02/2024 18:20:29	Interna-Não programada-Meio ambiente-Arvore ou Vegetacao	15000	26	11782	128,39
2429	383	2	2024	13032	CMB01	CMB	8A02736324	1	3	08/02/2024 13:24:12	08/02/2024 18:20:29	Interna-Não programada-Meio ambiente-Arvore ou Vegetacao	15000	43	11782	212,34
2430	383	2	2024	13032	CMB01	CMB	8A02736324	1	3	08/02/2024 13:24:12	08/02/2024 18:20:41	Interna-Não programada-Meio ambiente-Arvore ou Vegetacao	15000	439	11782	2169,27
2431	383	2	2024	13032	CMB01	CMB	8A02736324	1	3	08/02/2024 13:24:12	08/02/2024 18:21:53	Interna-Não programada-Meio ambiente-Arvore ou Vegetacao	15000	1	11782	4,96
2432	383	2	2024	13032	CMB02	CMB	8A02736324	1	3	08/02/2024 13:24:12	08/02/2024 13:30:15	Interna-Não programada-Meio ambiente-Arvore ou Vegetacao	15000	9	11782	0,91
2433	383	2	2024	13088	TAM05	TAM	0022248457	1	3	08/02/2024 13:24:29	09/02/2024 10:05:00	Interna-Não programada-Meio ambiente-Vento	220	1	47103	20,68
2434	383	2	2024	13028	CAFO1	CAF	0022248469	1	3	08/02/2024 13:25:00	09/02/2024 01:25:00	Interna-Não programada-Meio ambiente-Vento	220	1	53744	12,00
2435	383	2	2024	13087	SIA02	SIA	0022248467	1	3	08/02/2024 13:25:11	08/02/2024 17:22:00	Interna-Não programada-Meio ambiente-Vento	220	1	16829	3,95
2436	383	2	2024	13032	CMB03	CMB	8A02736320	1	3	08/02/2024 13:25:45	08/02/2024 15:25:32	Interna-Não programada-Meio ambiente-Vento	15000	383	11782	764,62
2437	383	2	2024	13032	CMB03	CMB	8A02736320	1	3	08/02/2024 13:25:45	08/02/2024 16:40:00	Interna-Não programada-Meio ambiente-Vento	15000	61	11782	197,49
2438	383	2	2024	13032	CMB01	CMB	0022248477	1	3	08/02/2024 13:26:33	08/02/2024 19:57:00	Interna-Não programada-Meio ambiente-Descarga Atmosferica	15000	25	11782	162,69
2439	383	2	2024	13088	TAM10	TAM	0022248491	1	3	08/02/2024 13:27:44	08/02/2024 19:00:00	Interna-Não programada-Meio ambiente-Vento	220	5	47103	27,69
2440	383	2	2024	13022	BAX09	BAX	0022248555	1	3	08/02/2024 13:35:09	08/02/2024 18:20:00	Interna-Não programada-Meio ambiente-Vento	220	3	54360	25,49
2441	383	2	2024	13044	IBS08	IBS	0022248563	1	3	08/02/2024 13:35:28	10/02/2024 02:28:00	Interna-Não programada-Meio ambiente-Vento	220	1	32903	36,88
2442	383	2	2024	13090	TER06	TER	0022248579	1	3	08/02/2024 13:36:41	08/02/2024 20:50:00	Interna-Não programada-Meio ambiente-Descarga Atmosferica	15000	43	41338	310,54
2443	383	2	2024	13092	URU01	URU	8A02736354	1	3	08/02/2024 13:41:20	08/02/2024 13:46:24	Interna-Não programada-Meio ambiente-Vento	15000	1707	10013	144,15
2444	383	2	2024	13049	ITA01	ITA	0022248609	1	3	08/02/2024 13:41:29	08/02/2024 16:10:00	Interna-Não programada-Meio ambiente-Arvore ou Vegetacao	15000	16	39464	39,60
2445	383	2	2024	13055	MBU01	MBU	0022248611	1	3	08/02/2024 13:42:18	08/02/2024 17:20:00	Interna-Não programada-Meio ambiente-Arvore ou Vegetacao	15000	15	16885	54,42
2446	383	2	2024	13090	TER05	TER	0022248627	1	3	08/02/2024 13:43:19	09/02/2024 04:01:16	Interna-Não programada-Meio ambiente-Arvore ou Vegetacao	15000	393	41338	5619,57
2447	383	2	2024	13047	CSSE02	SEC	8A02736325	1	3	08/02/2024 13:43:53	08/02/2024 19:29:38	Interna-Não programada-Meio ambiente-Arvore ou Vegetacao	15000	1	22861	5,76
2448	383	2	2024	13027	BUZ08	BUZ	0022248831	1	3	08/02/2024 13:48:04	08/02/2024 22:35:00	Interna-Não programada-Meio ambiente-Vento	220	68	31694	597,19
2449	383	2	2024	13091	TRB03	TRB	0022248699	1	3	08/02/2024 13:51:12	09/02/2024 08:20:00	Interna-Não programada-Meio ambiente-Vento	220	1	55277	18,48
2450	383	2	2024	16393	BRL01	BRL	8A02736374	1	3	08/02/2024 13:52:50	08/02/2024 14:56:40	Interna-Não programada-Meio ambiente-Descarga Atmosferica	15000	988	22159	1051,12
2451	383	2	2024	16393	BRL01	BRL	8A02736374	1	3	08/02/2024 13:52:50	08/02/2024 14:57:51	Interna-Não programada-Meio ambiente-Descarga Atmosferica	15000	134	22159	145,20
2452	383	2	2024	16393	BRL01	BRL	8A02736374	1	3	08/02/2024 13:52:50	08/02/2024 16:04:44	Interna-Não programada-Meio ambiente-Descarga Atmosferica	15000	166	22159	364,92
2453	383	2	2024	16393	BRL01	BRL	8A02736374	1	3	08/02/2024 13:52:50	08/02/2024 16:25:00	Interna-Não programada-Meio ambiente-Descarga Atmosferica	15000	632	22159	1602,82
2454	383	2	2024	16393	BRL01	BRL	8A02736374	1	3	08/02/2024 13:52:50	08/02/2024 19:58:00	Interna-Não programada-Meio ambiente-Descarga Atmosferica	15000	62	22159	377,34
2455	383	2	2024	13033	BOJ02	BOJ	8A02736382	1	3	08/02/2024 13:56:44	08/02/2024 14:00:08	Interna-Não programada-Meio ambiente-Descarga Atmosferica	15000	1111	18170	62,96
2456	383	2	2024	13033	BOJ02	BOJ	8A02736382	1	3	08/02/2024 13:56:44	08/02/2024 14:00:28	Interna-Não programada-Meio ambiente-Descarga Atmosferica	15000	812	18170	50,52
2457	383	2	2024	13084	SAB01	SAB	0022248777	1	3	08/02/2024 13:59:41	08/02/2024 17:33:00	Interna-Não programada-Meio ambiente-Vento	15000	86	20543	305,75
2458	383	2	2024	13082	SLR10	SLR	0022248781	1	3	08/02/2024 14:00:09	08/02/2024 15:40:00	Interna-Não programada-Meio ambiente-Vento	15000	33	28339	54,92
2459	383	2	2024	13056	QUI01	QUI	0022248813	1	3	08/02/2024 14:02:59	08/02/2024 23:33:00	Interna-Não programada-Meio ambiente-Descarga Atmosferica	15000	1	54829	9,50
2460	383	2	2024	13084	SAB01	SAB	0022248815	1	3	08/02/2024 14:03:09	08/02/2024 18:15:00	Interna-Não programada-Meio ambiente-Vento	15000	55	20543	230,86
2461	383	2	2024	13017	ARA06	ARA	0022248847	1	3	08/02/2024 14:04:58	09/02/2024 13:10:00	Interna-Não programada-Meio ambiente-Vento	220	46	28110	1061,86
2462	383	2	2024	13038	TOC01	TOC	0022248871	1	3	08/02/2024 14:07:22	09/02/2024 18:30:14	Interna-Não programada-Meio ambiente-Arvore ou Vegetacao	15000	4	24020	113,52
2463	383	2	2024	13069	SIB02	SIB	0022248873	1	3	08/02/2024 14:08:06	09/02/2024 09:32:44	Interna-Não programada-Meio ambiente-Vento	220	1	25919	19,41
2464	383	2	2024	13066	PAR04	PAR	0022255791	1	3	08/02/2024 14:08:52	09/02/2024 06:11:00	Interna-Não programada-Meio ambiente-Arvore ou Vegetacao	15000	70	68575	1122,49
2465	383	2	2024	13087	CAS04	CAS	0022247787	1	3	08/02/2024 14:12:00	08/02/2024 14:21:00	Interna-Não programada-Meio ambiente-Descarga Atmosferica	15000	3	16829	0,45
2466	383	2	2024	17186	MOB03	MOB	0022248925	1	3	08/02/2024 14:12:59	08/02/2024 15:19:00	Interna-Não programada-Meio ambiente-Vento	220	2	40755	2,20
2467	383	2	2024	13032	CMB01	CMB	0022248939	1	3	08/02/2024 14:13:41	08/02/2024 20:30:00	Interna-Não programada-Meio ambiente-Arvore ou Vegetacao	15000	3	11782	18,82
2468	383	2	2024	13069	POT01	POT	0022248945	1	3	08/02/2024 14:14:28	08/02/2024 17:08:00	Interna-Não programada-Meio ambiente-Vento	220	2	25919	5,78
2469	383	2	2024	13094	VIN02	VIN	0022248963	1	3	08/02/2024 14:15:55	08/02/2024 16:01:00	Interna-Não programada-Meio ambiente-Vento	220	1	28781	1,75
2470	383	2	2024	13084	SAB01	SAB	0022248981	1	3	08/02/2024 14:17:32	08/02/2024 15:35:00	Interna-Não programada-Meio ambiente-Vento	15000	21	20543	27,11
2471	383	2	2024	13055	TAP03	TAP	0022248993	1	3	08/02/2024 14:18:24	08/02/2024 21:50:00	Interna-Não programada-Meio ambiente-Descarga Atmosferica	15000	6	16885	45,16
2472	383	2	2024	17184	CAM02	CAM	0022249009	1	3	08/02/2024 14:19:49	09/02/2024 10:40:00	Interna-Não programada-Meio ambiente-Vento	220	1	23858	20,34
2473	383	2	2024	13022	BAX09	BAX	0022249021	1	3	08/02/2024 14:20:51	10/02/2024 09:00:00	Interna-Não programada-Meio ambiente-Vento	220	2	54360	85,31
2474	383	2	2024	13055	TRM02	TRM	8A02736414	1	3	08/02/2024 14:21:21	08/02/2024 14:24:56	Interna-Não programada-Meio ambiente-Arvore ou Vegetacao	15000	226	16885	13,50
2475	383	2	2024	13055	TRM02	TRM	8A02736414	1	3	08/02/2024 14:21:21	08/02/2024 17:42:02	Interna-Não programada-Meio ambiente-Arvore ou Vegetacao	15000	165	16885	551,88
2476	383	2	2024	13055	TRM02	TRM	8A02736414	1	3	08/02/2024 14:21:21	08/02/2024 19:20:27	Interna-Não programada-Meio ambiente-Arvore ou Vegetacao	15000	34	16885	169,49
2477	383	2	2024	13024	CQT03	CQT	0022249037	1	3	08/02/2024 14:22:58	08/02/2024 18:38:00	Interna-Não programada-Meio ambiente-Vento	220	3	6495	12,75
2478	383	2	2024	13088	TAM03	TAM	0022249039	1	3	08/02/2024 14:23:15	08/02/2024 20:08:00	Interna-Não programada-Meio ambiente-Vento	220	4	47103	22,98
2479	383	2	2024	13058	MAR08	MAR	0022249045	1	3	08/02/2024 14:24:11	09/02/2024 09:57:00	Interna-Não programada-Meio ambiente-Vento	220	1	57975	19,55
2480	383	2	2024	13040	GUJ04	GUJ	0022249065	1	3	08/02/2024 14:26:22	08/02/2024 18:00:00	Interna-Não programada-Meio ambiente-Vento	15000	9	27203	32,05
2481	383	2	2024	13027	BUZ08	BUZ	0022249675	1	3	08/02/2024 14:28:19						

Item	Agente	Mês_Compentência	Ano_Compentência	Código Conjunto	Alimentador	Subestação	Número Ordem Interrupção	Cód Tipo Interrupção	Cód Motivo Expurgo	Data Hora Início Interrupção	Data Hora Restauração	Fato Gerador	Nível Tensão	Qtd Consumidores Atingidas	Núm Consumidores Conjunto	CHI
2512	383	2	2024	17186	SER01	SER	0022252681	1	3	08/02/2024 14:54:58	10/02/2024 02:10:01	Interna-Não programada-Meio ambiente-Vento	15000	3	40755	105,75
2513	383	2	2024	17186	SER01	SER	0022252681	1	3	08/02/2024 14:54:58	10/02/2024 15:41:01	Interna-Não programada-Meio ambiente-Vento	15000	7	40755	341,37
2514	383	2	2024	13071	POC06	POC	0022249339	1	3	08/02/2024 14:54:59	08/02/2024 17:00:00	Interna-Não programada-Meio ambiente-Vento	220	1	66299	2,08
2515	383	2	2024	13027	BUZ06	BUZ	0022249353	1	3	08/02/2024 14:56:32	09/02/2024 18:17:56	Interna-Não programada-Meio ambiente-Vento	220	1	31694	27,36
2516	383	2	2024	13052	ITR08	ITR	0022249379	1	3	08/02/2024 14:57:33	08/02/2024 16:40:00	Interna-Não programada-Meio ambiente-Vento	15000	16	53703	27,32
2517	383	2	2024	13024	CQT04	CQT	0022249397	1	3	08/02/2024 15:00:26	10/02/2024 13:37:00	Interna-Não programada-Meio ambiente-Vento ou Vegetacao	15000	44	6495	2050,82
2518	383	2	2024	13049	ITA06	ITA	0022249399	1	3	08/02/2024 15:00:28	09/02/2024 13:51:11	Interna-Não programada-Meio ambiente-Vento	220	2	39464	45,66
2519	383	2	2024	13091	TRB03	TRB	8A02736448	1	3	08/02/2024 15:01:00	08/02/2024 15:32:00	Interna-Não programada-Meio ambiente-Arvore ou Vegetacao	15000	1	55277	0,52
2520	383	2	2024	13066	PAR06	PAR	0022249409	1	3	08/02/2024 15:02:01	08/02/2024 19:50:00	Interna-Não programada-Meio ambiente-Vento	220	1	68575	4,80
2521	383	2	2024	13079	SCS04	SCS	0022249413	1	3	08/02/2024 15:02:12	09/02/2024 08:12:00	Interna-Não programada-Meio ambiente-Vento	220	1	36507	17,16
2522	383	2	2024	16392	CDM03	CDM	0022249419	1	3	08/02/2024 15:02:39	09/02/2024 12:10:00	Interna-Não programada-Meio ambiente-Vento	220	1	15483	21,12
2523	383	2	2024	13046	INO01	INO	0022249425	1	3	08/02/2024 15:03:05	08/02/2024 16:40:00	Interna-Não programada-Meio ambiente-Descarga Atmosferica	15000	115	185,76	
2524	383	2	2024	13038	TOC01	TOC	0022249439	1	3	08/02/2024 15:03:58	08/02/2024 17:45:00	Interna-Não programada-Meio ambiente-Vento	15000	8	24020	21,47
2525	383	2	2024	13075	RDC02	RDC	8A02736490	1	3	08/02/2024 15:04:52	08/02/2024 15:12:42	Interna-Não programada-Meio ambiente-Arvore ou Vegetacao	15000	315	21113	41,13
2526	383	2	2024	13075	RDC02	RDC	8A02736490	1	3	08/02/2024 15:04:52	08/02/2024 17:30:18	Interna-Não programada-Meio ambiente-Arvore ou Vegetacao	15000	111	21113	269,05
2527	383	2	2024	13075	RDC02	RDC	8A02736490	1	3	08/02/2024 15:04:52	08/02/2024 17:30:18	Interna-Não programada-Meio ambiente-Arvore ou Vegetacao	15000	644	21113	1560,98
2528	383	2	2024	13067	PRM03	PRM	0022249449	1	3	08/02/2024 15:05:23	08/02/2024 21:33:52	Interna-Não programada-Meio ambiente-Arvore ou Vegetacao	15000	67	15203	411,47
2529	383	2	2024	13067	PRM03	PRM	0022249449	1	3	08/02/2024 15:05:23	08/02/2024 21:14:00	Interna-Não programada-Meio ambiente-Arvore ou Vegetacao	15000	35	15203	215,03
2530	383	2	2024	13067	PRM01	PRM	8A02736484	1	3	08/02/2024 15:07:29	08/02/2024 17:11:55	Interna-Não programada-Meio ambiente-Arvore ou Vegetacao	15000	327	15203	678,16
2531	383	2	2024	13017	ARA01	ARA	0022249497	1	3	08/02/2024 15:09:43	08/02/2024 19:29:00	Interna-Não programada-Meio ambiente-Arvore ou Vegetacao	15000	65	28110	280,89
2532	383	2	2024	13084	SAB01	SAB	0022249891	1	3	08/02/2024 15:10:00	08/02/2024 15:35:00	Interna-Não programada-Meio ambiente-Vento	15000	9	20543	3,75
2533	383	2	2024	13044	IBS08	IBS	0022249519	1	3	08/02/2024 15:10:57	09/02/2024 16:55:00	Interna-Não programada-Meio ambiente-Vento	220	1	32903	25,73
2534	383	2	2024	13067	PRM02	PRM	0022249523	1	3	08/02/2024 15:11:06	09/02/2024 09:00:00	Interna-Não programada-Meio ambiente-Vento	220	1	15203	17,82
2535	383	2	2024	13032	CMB01	CMB	0022249547	1	3	08/02/2024 15:12:50	09/02/2024 16:40:00	Interna-Não programada-Meio ambiente-Arvore ou Vegetacao	15000	113	11782	2876,16
2536	383	2	2024	13032	CMB02	CMB	0022249547	1	3	08/02/2024 15:12:50	09/02/2024 16:40:00	Interna-Não programada-Meio ambiente-Arvore ou Vegetacao	15000	9	11782	229,07
2537	383	2	2024	13033	FRL01	FRL	0022249589	1	3	08/02/2024 15:15:45	08/02/2024 19:53:41	Interna-Não programada-Meio ambiente-Arvore ou Vegetacao	15000	100	18170	463,22
2538	383	2	2024	13033	FRL01	FRL	0022249589	1	3	08/02/2024 15:15:45	08/02/2024 20:19:44	Interna-Não programada-Meio ambiente-Arvore ou Vegetacao	15000	322	18170	1613,38
2539	383	2	2024	13033	FRL01	FRL	0022249589	1	3	08/02/2024 15:15:45	08/02/2024 20:44:00	Interna-Não programada-Meio ambiente-Arvore ou Vegetacao	15000	25	18170	136,77
2540	383	2	2024	13033	FRL01	FRL	0022249589	1	3	08/02/2024 15:15:45	08/02/2024 21:16:27	Interna-Não programada-Meio ambiente-Arvore ou Vegetacao	15000	510	18170	3575,95
2541	383	2	2024	13033	FRL01	FRL	0022249589	1	3	08/02/2024 15:15:45	09/02/2024 00:55:13	Interna-Não programada-Meio ambiente-Arvore ou Vegetacao	15000	2	18170	19,32
2542	383	2	2024	13033	FRL01	FRL	0022249589	1	3	08/02/2024 15:15:45	09/02/2024 10:54:00	Interna-Não programada-Meio ambiente-Arvore ou Vegetacao	15000	252	18170	498,65
2543	383	2	2024	13033	FRL01	FRL	0022249589	1	3	08/02/2024 15:15:45	09/02/2024 12:17:00	Interna-Não programada-Meio ambiente-Arvore ou Vegetacao	15000	101	18170	2123,10
2544	383	2	2024	13033	FRL01	FRL	0022249589	1	3	08/02/2024 15:15:45	09/02/2024 18:10:00	Interna-Não programada-Meio ambiente-Arvore ou Vegetacao	15000	51	18170	1372,11
2545	383	2	2024	13022	BAX03	BAX	0022249611	1	3	08/02/2024 15:16:50	11/02/2024 08:12:00	Interna-Não programada-Meio ambiente-Vento	220	1	54360	64,92
2546	383	2	2024	13056	CAR02	CAR	0022249623	1	3	08/02/2024 15:17:25	09/02/2024 10:30:00	Interna-Não programada-Meio ambiente-Descarga Atmosferica	220	1	54829	19,21
2547	383	2	2024	13079	SCS04	SCS	0022249659	1	3	08/02/2024 15:21:14	08/02/2024 17:30:00	Interna-Não programada-Meio ambiente-Arvore ou Vegetacao	15000	39	36507	83,70
2548	383	2	2024	13094	VAS02	VAS	0022249669	1	3	08/02/2024 15:22:00	09/02/2024 19:45:00	Interna-Não programada-Meio ambiente-Vento	220	3	28781	85,15
2549	383	2	2024	13032	CMB03	CMB	0022249671	1	3	08/02/2024 15:22:03	09/02/2024 10:42:00	Interna-Não programada-Meio ambiente-Descarga Atmosferica	220	1	11782	19,33
2550	383	2	2024	13079	SCS03	SCS	0022249673	1	3	08/02/2024 15:22:23	09/02/2024 04:42:00	Interna-Não programada-Meio ambiente-Vento	15000	57	36507	531,64
2551	383	2	2024	17184	CAM02	CAM	0022249679	1	3	08/02/2024 15:22:43	08/02/2024 21:11:00	Interna-Não programada-Meio ambiente-Arvore ou Vegetacao	15000	38	23858	220,58
2552	383	2	2024	13052	ITR04	ITR	0022249703	1	3	08/02/2024 15:23:52	08/02/2024 22:00:00	Interna-Não programada-Meio ambiente-Descarga Atmosferica	15000	129	53703	851,69
2553	383	2	2024	13056	QUI01	QUI	0022249707	1	3	08/02/2024 15:24:15	09/02/2024 16:54:07	Interna-Não programada-Meio ambiente-Vento	220	1	54829	25,50
2554	383	2	2024	17185	SPA04	SPA	0022249713	1	3	08/02/2024 15:24:47	08/02/2024 22:20:00	Interna-Não programada-Meio ambiente-Vento	220	1	40097	6,92
2555	383	2	2024	13040	GUA03	GUA	0722249255	1	3	08/02/2024 15:25:00	08/02/2024 16:00:00	Interna-Não programada-Meio ambiente-Vento	220	43	27203	25,08
2556	383	2	2024	13058	MAR06	MAR	0022249717	1	3	08/02/2024 15:25:00	09/02/2024 13:40:00	Interna-Não programada-Meio ambiente-Vento	220	2	57975	44,50
2557	383	2	2024	13038	TOC01	TOC	0022249817	1	3	08/02/2024 15:25:02	09/02/2024 23:50:00	Interna-Não programada-Meio ambiente-Vento	220	1	24020	32,42
2558	383	2	2024	13098	VPA01	VPA	0022249723	1	3	08/02/2024 15:25:21	09/02/2024 11:45:00	Interna-Não programada-Meio ambiente-Descarga Atmosferica	220	2	27395	40,66
2559	383	2	2024	13087	SJA02	SJA	0022249725	1	3	08/02/2024 15:25:46	09/02/2024 11:29:00	Interna-Não programada-Meio ambiente-Arvore ou Vegetacao	15000	32	16829	641,72
2560	383	2	2024	13090	TER05	TER	0022249743	1	3	08/02/2024 15:27:37	09/02/2024 15:00:00	Interna-Não programada-Meio ambiente-Vento	220	2	41338	47,08
2561	383	2	2024	13032	CMB03	CMB	8A02736320	1	3	08/02/2024 15:29:09	08/02/2024 15:54:47	Interna-Não programada-Meio ambiente-Vento	15000	13	11782	5,55
2562	383	2	2024	13032	CMB03	CMB	8A02736320	1	3	08/02/2024 15:29:09	08/02/2024 16:40:00	Interna-Não programada-Meio ambiente-Vento	15000	72	11782	85,02
2563	383	2	2024	13022	BAX08	BAX	0022249765	1	3	08/02/2024 15:29:16	10/02/2024 01:55:00	Interna-Não programada-Meio ambiente-Vento	220	6	54360	206,57
2564	383	2	2024	13076	RDO04	RDO	0022255803	1	3	08/02/2024 15:29:22	09/02/2024 14:54:31	Interna-Não programada-Meio ambiente-Vento	220	2	57608	46,84
2565	383	2	2024	13056	CAR01	CAR	0022249785	1	3	08/02/2024 15:30:14	09/02/2024 17:54:24	Interna-Não programada-Meio ambiente-Vento	220	1	54829	26,40
2566	383	2	2024	13052	ITR03	ITR	0022249803	1	3	08/02/2024 15:31:12	08/02/2024 17:25:00	Interna-Não programada-Meio ambiente-Descarga Atmosferica	220	1	53703	1,90
2567	383	2	2024	13084	SAB01	SAB	0022251331	1	3	08/02/2024 15:32:22	08/02/2024 20:20:00	Interna-Não programada-Meio ambiente-Arvore ou Vegetacao	15000	9	20543	43,14
2568	383	2	2024	13055	MBU01	MBU	0022249839	1	3	08/02/2024 15:33:52	08/02/2024 20:40:00	Interna-Não programada-Meio ambiente-Arvore ou Vegetacao	15000	20	16885	102,04
2569	383	2	2024	13032	CMB01	CMB	0022249845	1	3	08/02/2024 15:34:48	08/02/2024 22:02:00	Interna-Não programada-Meio ambiente-Vento	220	1	11782	6,45
2570	383	2	2024	13092	URU01	URU	0022249857	1	3	08/02/2024 15:36:31	08/02/2024 21:35:00	Interna-Não programada-Meio ambiente-Vento	15000	9	10013	53,77
2571	383	2	2024	13028	CAF10	CAF	0022249861	1	3	08/02/2024 15:36:51	09/02/2024 10:55:00	Interna-Não programada-Meio ambiente-Vento	220	1	53744	19,30
2572	383	2	2024	13068	PIN02	PIN	8A02736488	1	3	08/02/2024 15:37:37	08/02/2024 21:51:26	Interna-Não programada-Meio ambiente-Vento	15000	152	44130	947,00
2573	383	2	2024	13079	SCS07	SCS	0022254657	1	3	08/02/2024 15:37:44	08/02/2024 21:40:00	Interna-Não programada-Meio ambiente-Vento	15000	5	36507	30,19
2574	383	2	2024	13091	TRB03	TRB	8A02736548	1	3	08/02/2024 15:38:27	08/02/2024 19:04:35	Interna-Não program				

Item	Agente	Mês Competência	Ano Competência	Código Conjunto	Alimentador	Subestação	Número Ordem Interrupção	Cód Tipo Interrupção	Cód Motivo Expurgo	Data Hora Início Interrupção	Data Hora Restauração	Fato Gerador	Nível Tensão	Qtd Consumidoras Atingidas	Núm Consumidores Conjunto	CHI
2605	383	2	2024	13049	ITA05	ITA	0022502079	1	3	08/02/2024 15:59:42	09/02/2024 16:50:00	Interna-Não programada-Meio ambiente-Vento	220	45	39464	1117,73
2606	383	2	2024	13069	POT05	POT	0022502083	1	3	08/02/2024 15:59:58	08/02/2024 12:44:05	Interna-Não programada-Meio ambiente-Vento	220	1	25919	6,74
2607	383	2	2024	13061	NAT02	NAT	0022502095	1	3	08/02/2024 16:00:27	09/02/2024 13:25:00	Interna-Não programada-Meio ambiente-Vento	220	1	22533	21,41
2608	383	2	2024	13066	PAR03	PAR	0022503005	1	3	08/02/2024 16:01:05	08/02/2024 21:00:00	Interna-Não programada-Meio ambiente-Vento	220	11	68575	54,80
2609	383	2	2024	16395	ARL03	ARL	0022503039	1	3	08/02/2024 16:02:23	08/02/2024 19:35:00	Interna-Não programada-Meio ambiente-Descarga Atmosferica	15000	71	22178	251,60
2610	383	2	2024	17186	MOB04	MOB	0022503087	1	3	08/02/2024 16:04:42	09/02/2024 02:30:53	Interna-Não programada-Meio ambiente-Vento	220	1	40755	10,44
2611	383	2	2024	13079	SCS04	SCS	0022503097	1	3	08/02/2024 16:05:39	09/02/2024 14:55:42	Interna-Não programada-Meio ambiente-Vento	220	1	36507	22,83
2612	383	2	2024	17187	VIV01	VIV	0022430059	1	3	08/02/2024 16:05:49	08/02/2024 17:40:00	Interna-Não programada-Meio ambiente-Vento	15000	319	31247	500,74
2613	383	2	2024	13035	EAR06	EAR	0022250417	1	3	08/02/2024 16:06:21	12/02/2024 14:50:00	Interna-Não programada-Meio ambiente-Vento	220	2	38177	189,45
2614	383	2	2024	13024	CQT04	CQT	0022504023	1	3	08/02/2024 16:06:30	09/02/2024 06:10:00	Interna-Não programada-Meio ambiente-Arvore ou Vegetacao	15000	10	6495	140,58
2615	383	2	2024	13024	CQT04	CQT	0022504023	1	3	08/02/2024 16:06:30	09/02/2024 06:37:00	Interna-Não programada-Meio ambiente-Arvore ou Vegetacao	15000	2	6495	29,02
2616	383	2	2024	13069	CAE01	CAE	0022504053	1	3	08/02/2024 16:07:50	08/02/2024 17:51:33	Interna-Não programada-Meio ambiente-Vento	220	1	25919	1,73
2617	383	2	2024	13047	CSSEC02	SEC	8A02736622	1	3	08/02/2024 16:08:18	08/02/2024 16:47:46	Interna-Não programada-Meio ambiente-Arvore ou Vegetacao	15000	663	22861	436,11
2618	383	2	2024	16395	ARL03	ARL	8A02736622	1	3	08/02/2024 16:08:18	08/02/2024 16:47:46	Interna-Não programada-Meio ambiente-Arvore ou Vegetacao	15000	784	22178	515,70
2619	383	2	2024	16395	ARL03	ARL	8A02736622	1	3	08/02/2024 16:08:18	08/02/2024 16:47:59	Interna-Não programada-Meio ambiente-Arvore ou Vegetacao	15000	420	22178	277,78
2620	383	2	2024	16395	ARL03	ARL	8A02736622	1	3	08/02/2024 16:08:18	08/02/2024 16:48:49	Interna-Não programada-Meio ambiente-Arvore ou Vegetacao	15000	571	22178	385,58
2621	383	2	2024	16395	ARL03	ARL	8A02736622	1	3	08/02/2024 16:08:18	08/02/2024 21:05:14	Interna-Não programada-Meio ambiente-Arvore ou Vegetacao	15000	26	22178	128,67
2622	383	2	2024	16395	ARL03	ARL	8A02736622	1	3	08/02/2024 16:08:18	08/02/2024 21:44:42	Interna-Não programada-Meio ambiente-Arvore ou Vegetacao	15000	36	22178	201,84
2623	383	2	2024	13043	IGB01	IGB	0022250517	1	3	08/02/2024 16:10:25	09/02/2024 11:36:35	Interna-Não programada-Meio ambiente-Vento	220	2	26386	38,87
2624	383	2	2024	13075	RDC01	RDC	8A02736886	1	3	08/02/2024 16:10:39	08/02/2024 18:27:08	Interna-Não programada-Meio ambiente-Vento	15000	754	21113	1715,14
2625	383	2	2024	13075	RDC01	RDC	8A02736886	1	3	08/02/2024 16:10:39	09/02/2024 06:27:14	Interna-Não programada-Meio ambiente-Vento	15000	151	21113	2155,73
2626	383	2	2024	13090	PNV04	PNV	0022250523	1	3	08/02/2024 16:10:45	08/02/2024 23:00:00	Interna-Não programada-Meio ambiente-Vento	15000	25	41338	170,52
2627	383	2	2024	13088	TAM05	TAM	0022250529	1	3	08/02/2024 16:10:58	08/02/2024 20:02:00	Interna-Não programada-Meio ambiente-Vento	220	2	47103	7,70
2628	383	2	2024	13047	ITP03	ITP	8A02736640	1	3	08/02/2024 16:11:04	08/02/2024 16:15:20	Interna-Não programada-Meio ambiente-Arvore ou Vegetacao	15000	1092	22861	77,65
2629	383	2	2024	13047	ITP03	ITP	8A02736640	1	3	08/02/2024 16:11:04	08/02/2024 16:15:57	Interna-Não programada-Meio ambiente-Arvore ou Vegetacao	15000	411	22861	33,45
2630	383	2	2024	13047	ITP03	ITP	8A02736640	1	3	08/02/2024 16:11:04	08/02/2024 20:36:56	Interna-Não programada-Meio ambiente-Arvore ou Vegetacao	15000	151	22861	669,10
2631	383	2	2024	13047	ITP03	ITP	8A02736640	1	3	08/02/2024 16:11:04	08/02/2024 20:39:07	Interna-Não programada-Meio ambiente-Arvore ou Vegetacao	15000	12	22861	53,61
2632	383	2	2024	13047	ITP03	ITP	8A02736640	1	3	08/02/2024 16:11:04	09/02/2024 15:49:46	Interna-Não programada-Meio ambiente-Arvore ou Vegetacao	15000	16	22861	378,32
2633	383	2	2024	13017	ARA06	ARA	0022250551	1	3	08/02/2024 16:11:32	11/02/2024 11:25:00	Interna-Não programada-Meio ambiente-Vento	220	2	28110	20,45
2634	383	2	2024	13049	ITA04	ITA	8A02736642	1	3	08/02/2024 16:11:36	08/02/2024 16:31:16	Interna-Não programada-Meio ambiente-Arvore ou Vegetacao	15000	4089	39464	1340,28
2635	383	2	2024	13049	ITA04	ITA	8A02736642	1	3	08/02/2024 16:11:36	08/02/2024 16:38:08	Interna-Não programada-Meio ambiente-Arvore ou Vegetacao	15000	512	39464	226,42
2636	383	2	2024	13049	ITA04	ITA	8A02736642	1	3	08/02/2024 16:11:36	08/02/2024 16:57:06	Interna-Não programada-Meio ambiente-Arvore ou Vegetacao	15000	4061	39464	3079,59
2637	383	2	2024	13049	ITA04	ITA	8A02736642	1	3	08/02/2024 16:11:36	08/02/2024 17:40:45	Interna-Não programada-Meio ambiente-Arvore ou Vegetacao	15000	2563	39464	3808,19
2638	383	2	2024	13049	ITA04	ITA	8A02736642	1	3	08/02/2024 16:11:36	08/02/2024 18:00:39	Interna-Não programada-Meio ambiente-Arvore ou Vegetacao	15000	360	39464	654,30
2639	383	2	2024	13049	ITA04	ITA	8A02736642	1	3	08/02/2024 16:11:36	09/02/2024 06:24:14	Interna-Não programada-Meio ambiente-Arvore ou Vegetacao	15000	161	39464	2287,90
2640	383	2	2024	16395	ARL03	ARL	0022250557	1	3	08/02/2024 16:11:49	09/02/2024 15:48:00	Interna-Não programada-Meio ambiente-Descarga Atmosferica	15000	105	22178	2478,32
2641	383	2	2024	13044	IBS02	IBS	0022250559	1	3	08/02/2024 16:11:52	08/02/2024 19:10:00	Interna-Não programada-Meio ambiente-Vento	220	1	32903	2,97
2642	383	2	2024	13027	BUZ01	BUZ	0022250571	1	3	08/02/2024 16:11:59	09/02/2024 09:10:00	Interna-Não programada-Meio ambiente-Vento	220	1	31694	16,97
2643	383	2	2024	13022	BAX07	BAX	0022250597	1	3	08/02/2024 16:13:34	09/02/2024 18:48:00	Interna-Não programada-Meio ambiente-Vento	220	1	54360	26,57
2644	383	2	2024	13090	PNV02	PNV	8A02736644	1	3	08/02/2024 16:13:51	09/02/2024 09:45:06	Interna-Não programada-Meio ambiente-Vento	15000	38	41338	665,79
2645	383	2	2024	13090	PNV02	PNV	8A02736644	1	3	08/02/2024 16:13:51	09/02/2024 10:35:26	Interna-Não programada-Meio ambiente-Vento	15000	21	41338	385,55
2646	383	2	2024	13090	PNV02	PNV	8A02736644	1	3	08/02/2024 16:13:51	09/02/2024 11:42:12	Interna-Não programada-Meio ambiente-Vento	15000	1	41338	19,47
2647	383	2	2024	13090	TER05	TER	8A02736648	1	3	08/02/2024 16:14:48	08/02/2024 18:19:51	Interna-Não programada-Meio ambiente-Arvore ou Vegetacao	15000	368	41338	766,97
2648	383	2	2024	13090	TER05	TER	8A02736648	1	3	08/02/2024 16:14:48	08/02/2024 19:52:54	Interna-Não programada-Meio ambiente-Arvore ou Vegetacao	15000	153	41338	556,16
2649	383	2	2024	13090	TER05	TER	8A02736648	1	3	08/02/2024 16:14:48	08/02/2024 20:13:39	Interna-Não programada-Meio ambiente-Arvore ou Vegetacao	15000	215	41338	855,88
2650	383	2	2024	13090	TER05	TER	8A02736648	1	3	08/02/2024 16:14:48	09/02/2024 12:12:00	Interna-Não programada-Meio ambiente-Arvore ou Vegetacao	15000	190	41338	3791,13
2651	383	2	2024	13090	TER06	TER	8A02736648	1	3	08/02/2024 16:14:48	08/02/2024 16:18:19	Interna-Não programada-Meio ambiente-Arvore ou Vegetacao	15000	1138	41338	66,70
2652	383	2	2024	13090	TER06	TER	8A02736648	1	3	08/02/2024 16:14:48	08/02/2024 16:24:49	Interna-Não programada-Meio ambiente-Arvore ou Vegetacao	15000	286	41338	47,75
2653	383	2	2024	13090	TER06	TER	8A02736648	1	3	08/02/2024 16:14:48	08/02/2024 16:25:12	Interna-Não programada-Meio ambiente-Arvore ou Vegetacao	15000	77	41338	13,35
2654	383	2	2024	17189	ZSL10	ZSL	0022250649	1	3	08/02/2024 16:15:09	08/02/2024 20:30:00	Interna-Não programada-Meio ambiente-Arvore ou Vegetacao	15000	309	31477	1312,48
2655	383	2	2024	13056	MAC08	MAC	0022250659	1	3	08/02/2024 16:15:30	09/02/2024 04:00:00	Interna-Não programada-Meio ambiente-Vento	220	1	54829	11,74
2656	383	2	2024	13090	TER05	TER	8A02736650	1	3	08/02/2024 16:15:57	08/02/2024 16:19:42	Interna-Não programada-Meio ambiente-Descarga Atmosferica	15000	926	41338	57,88
2657	383	2	2024	13090	TER06	TER	8A02736650	1	3	08/02/2024 16:15:57	08/02/2024 16:19:42	Interna-Não programada-Meio ambiente-Descarga Atmosferica	15000	286	41338	17,88
2658	383	2	2024	13090	TER06	TER	8A02736650	1	3	08/02/2024 16:15:57	08/02/2024 16:25:12	Interna-Não programada-Meio ambiente-Descarga Atmosferica	15000	77	41338	11,87
2659	383	2	2024	13021	AVI06	AVI	0022250717	1	3	08/02/2024 16:17:44	08/02/2024 18:45:00	Interna-Não programada-Meio ambiente-Arvore ou Vegetacao	15000	116	37265	284,72
2660	383	2	2024	13067	PRM01	PRM	8A02736484	1	3	08/02/2024 16:18:42	08/02/2024 17:11:55	Interna-Não programada-Meio ambiente-Arvore ou Vegetacao	15000	222	15203	196,90
2661	383	2	2024	13067	PRM01	PRM	8A02736656	1	3	08/02/2024 16:18:42	08/02/2024 17:45:40	Interna-Não programada-Meio ambiente-Vento	15000	38	15203	55,08
2662	383	2	2024	13067	PRM01	PRM	8A02736656	1	3	08/02/2024 16:18:42	09/02/2024 12:55:05	Interna-Não programada-Meio ambiente-Vento	15000	136	15203	2802,47
2663	383	2	2024	13067	PRM02	PRM	0022250751	1	3	08/02/2024 16:19:11	09/02/2024 05:02:00	Interna-Não programada-Meio ambiente-Vento	220	26	15203	330,55
2664	383	2	2024	13067	PRM02	PRM	0022250779	1	3	08/02/2024 16:20:50	08/02/2024 21:28:00	Interna-Não programada-Meio ambiente-Vento	15000	182	15203	931,74
2665	383	2	2024	13047	ITP03	ITP	0022250823	1	3	08/02/2024 16:22:40	08/02/2024 20:18:00	Interna-Não programada-Meio ambiente-Descarga Atmosferica	15000	143	22861	560,88
2666	383	2	2024	13090	TER05	TER	8A02736662	1	3	08/02/2024 16:23:46	08/02/2024 16:28:10	Interna-Não programada-Meio ambiente-Arvore ou Vegetacao	15000	680	41338	49,87
2667	383</															

Item	Agente	Mês Competência	Ano Competência	Código Conjunto	Alimentador	Subestação	Número Ordem Interrupção	Cód Tipo Interrupção	Cód Motivo Expurgo	Data Hora Início Interrupção	Data Hora Restauração	Fato Gerador	Nível Tensão	Qtd Consumidoras Atingidas	Núm Consumidores Conjunto	CHI
2698	383	2	2024	13052	ITR07	ITR	002251127	1	3	08/02/2024 16:34:22	08/02/2024 22:28:00	Interna-Não programada-Meio ambiente-Descarga Atmosferica	220	3	53703	17,68
2699	383	2	2024	13047	CSSEC02	SEC	8A02736252	1	3	08/02/2024 16:34:43	08/02/2024 17:09:38	Interna-Não programada-Meio ambiente-Arvore ou Vegetacao	15000	117	22861	68,09
2700	383	2	2024	13047	ITP04	ITP	8A02736252	1	3	08/02/2024 16:34:43	08/02/2024 17:09:38	Interna-Não programada-Meio ambiente-Arvore ou Vegetacao	15000	1646	22861	957,88
2701	383	2	2024	13047	ITP04	ITP	8A02736252	1	3	08/02/2024 16:34:43	08/02/2024 18:15:09	Interna-Não programada-Meio ambiente-Arvore ou Vegetacao	15000	2064	22861	3454,91
2702	383	2	2024	13047	ITP04	ITP	8A02736252	1	3	08/02/2024 16:34:43	09/02/2024 14:45:08	Interna-Não programada-Meio ambiente-Arvore ou Vegetacao	15000	51	22861	1130,85
2703	383	2	2024	13067	PRM03	PRM	002251137	1	3	08/02/2024 16:35:05	08/02/2024 21:05:00	Interna-Não programada-Meio ambiente-Arvore ou Vegetacao	15000	6	15203	26,99
2704	383	2	2024	13061	NAT03	NAT	002251141	1	3	08/02/2024 16:35:23	08/02/2024 22:14:00	Interna-Não programada-Meio ambiente-Descarga Atmosferica	15000	23	22533	129,80
2705	383	2	2024	13047	ITP03	ITP	8A02736640	1	3	08/02/2024 16:36:26	08/02/2024 17:21:40	Interna-Não programada-Meio ambiente-Arvore ou Vegetacao	15000	1286	22861	969,50
2706	383	2	2024	13047	ITP03	ITP	8A02736640	1	3	08/02/2024 16:36:26	08/02/2024 17:22:38	Interna-Não programada-Meio ambiente-Arvore ou Vegetacao	15000	309	22861	237,93
2707	383	2	2024	13076	RDO03	RDO	002251183	1	3	08/02/2024 16:37:09	08/02/2024 23:30:00	Interna-Não programada-Meio ambiente-Vento	220	1	57608	6,88
2708	383	2	2024	13075	RDC04	RDC	002251189	1	3	08/02/2024 16:37:29	08/02/2024 19:10:00	Interna-Não programada-Meio ambiente-Descarga Atmosferica	15000	141	21113	358,41
2709	383	2	2024	13091	TRB04	TRB	002251197	1	3	08/02/2024 16:38:00	09/02/2024 15:22:22	Interna-Não programada-Meio ambiente-Vento	220	1	55277	20,24
2710	383	2	2024	13022	BAX03	BAX	002251237	1	3	08/02/2024 16:39:26	10/02/2024 05:06:00	Interna-Não programada-Meio ambiente-Vento	220	3	54360	109,33
2711	383	2	2024	13021	AVI03	AVI	002251243	1	3	08/02/2024 16:39:29	09/02/2024 10:43:35	Interna-Não programada-Meio ambiente-Vento	220	1	37265	18,07
2712	383	2	2024	13052	ITR02	ITR	002252325	1	3	08/02/2024 16:39:40	08/02/2024 19:50:00	Interna-Não programada-Meio ambiente-Vento	15000	62	53703	196,68
2713	383	2	2024	13088	TAM03	TAM	002251259	1	3	08/02/2024 16:40:19	08/02/2024 19:56:00	Interna-Não programada-Meio ambiente-Vento	220	1	47103	3,26
2714	383	2	2024	13052	ITR02	ITR	002251285	1	3	08/02/2024 16:41:13	08/02/2024 19:56:00	Interna-Não programada-Meio ambiente-Descarga Atmosferica	15000	4	53703	5,25
2715	383	2	2024	13017	ARA05	ARA	002251297	1	3	08/02/2024 16:41:48	08/02/2024 23:49:00	Interna-Não programada-Meio ambiente-Vento	220	1	28110	7,12
2716	383	2	2024	13022	BAX03	BAX	002251311	1	3	08/02/2024 16:41:57	10/02/2024 11:26:00	Interna-Não programada-Meio ambiente-Vento	220	1	54360	42,73
2717	383	2	2024	16393	BJD02	BID	0022249145	1	3	08/02/2024 16:42:00	08/02/2024 17:55:00	Interna-Não programada-Meio ambiente-Descarga Atmosferica	15000	8	22159	9,73
2718	383	2	2024	13047	CSSEC02	SEC	8A02736772	1	3	08/02/2024 16:42:46	08/02/2024 17:17:20	Interna-Não programada-Meio ambiente-Arvore ou Vegetacao	15000	302	22861	173,99
2719	383	2	2024	13075	RDC02	RDC	8A02736772	1	3	08/02/2024 16:42:46	08/02/2024 17:30:00	Interna-Não programada-Meio ambiente-Arvore ou Vegetacao	15000	200	21113	117,83
2720	383	2	2024	13075	RDC02	RDC	8A02736772	1	3	08/02/2024 16:42:46	08/02/2024 18:56:19	Interna-Não programada-Meio ambiente-Arvore ou Vegetacao	15000	115	21113	255,97
2721	383	2	2024	13047	CSSEC02	SEC	002251361	1	3	08/02/2024 16:44:00	09/02/2024 10:06:00	Interna-Não programada-Meio ambiente-Descarga Atmosferica	15000	36	22861	621,60
2722	383	2	2024	16395	FAG04	FAG	002251365	1	3	08/02/2024 16:44:07	08/02/2024 18:00:00	Interna-Não programada-Meio ambiente-Vento	15000	211	22178	266,86
2723	383	2	2024	16395	ARL01	ARL	8A02736714	1	3	08/02/2024 16:44:30	08/02/2024 16:49:42	Interna-Não programada-Meio ambiente-Descarga Atmosferica	15000	4194	22178	363,48
2724	383	2	2024	16395	ARL01	ARL	8A02736714	1	3	08/02/2024 16:44:30	08/02/2024 16:50:18	Interna-Não programada-Meio ambiente-Descarga Atmosferica	15000	624	22178	60,32
2725	383	2	2024	16395	ARL01	ARL	8A02736714	1	3	08/02/2024 16:44:30	08/02/2024 16:54:18	Interna-Não programada-Meio ambiente-Descarga Atmosferica	15000	301	22178	49,16
2726	383	2	2024	16395	ARL01	ARL	8A02736714	1	3	08/02/2024 16:44:30	08/02/2024 18:22:19	Interna-Não programada-Meio ambiente-Descarga Atmosferica	15000	230	22178	374,96
2727	383	2	2024	13071	POC03	POC	002251501	1	3	08/02/2024 16:44:48	08/02/2024 21:10:00	Interna-Não programada-Meio ambiente-Vento	15000	1	66299	4,42
2728	383	2	2024	13061	NAT02	NAT	002252423	1	3	08/02/2024 16:46:18	08/02/2024 23:50:48	Interna-Não programada-Meio ambiente-Vento	220	136	22533	962,20
2729	383	2	2024	13066	PAR03	PAR	002251447	1	3	08/02/2024 16:47:36	09/02/2024 00:00:00	Interna-Não programada-Meio ambiente-Arvore ou Vegetacao	220	64	68575	461,23
2730	383	2	2024	13047	ITP05	ITP	002251469	1	3	08/02/2024 16:48:36	08/02/2024 19:45:00	Interna-Não programada-Meio ambiente-Arvore ou Vegetacao	15000	22	22861	64,68
2731	383	2	2024	13066	PAR04	PAR	002251859	1	3	08/02/2024 16:50:21	08/02/2024 20:26:00	Interna-Não programada-Meio ambiente-Arvore ou Vegetacao	15000	170	68575	611,01
2732	383	2	2024	16393	BID03	BID	8A02736722	1	3	08/02/2024 16:50:21	08/02/2024 17:30:48	Interna-Não programada-Meio ambiente-Descarga Atmosferica	15000	108	22159	72,81
2733	383	2	2024	17184	SAF01	SAF	002251553	1	3	08/02/2024 16:52:43	08/02/2024 20:00:15	Interna-Não programada-Meio ambiente-Descarga Atmosferica	15000	2	23858	6,25
2734	383	2	2024	13080	MIR02	MIR	002251573	1	3	08/02/2024 16:53:52	08/02/2024 19:25:56	Interna-Não programada-Meio ambiente-Vento	220	1	55361	2,53
2735	383	2	2024	13075	RDC03	RDC	002251593	1	3	08/02/2024 16:54:43	09/02/2024 09:30:00	Interna-Não programada-Meio ambiente-Descarga Atmosferica	15000	35	21113	580,58
2736	383	2	2024	13066	PAR13	PAR	002251599	1	3	08/02/2024 16:54:53	08/02/2024 18:45:00	Interna-Não programada-Meio ambiente-Arvore ou Vegetacao	15000	70	68575	128,47
2737	383	2	2024	13087	SIA02	SIA	002251639	1	3	08/02/2024 16:56:55	08/02/2024 20:34:58	Interna-Não programada-Meio ambiente-Arvore ou Vegetacao	15000	19	16829	69,05
2738	383	2	2024	13087	SIA02	SIA	002251639	1	3	08/02/2024 16:56:55	09/02/2024 15:35:00	Interna-Não programada-Meio ambiente-Arvore ou Vegetacao	15000	6	16829	135,81
2739	383	2	2024	17209	MPA15	MPA	002251641	1	3	08/02/2024 16:57:01	08/02/2024 18:20:00	Interna-Não programada-Meio ambiente-Descarga Atmosferica	15000	176	27836	243,42
2740	383	2	2024	17209	MPA15	MPA	002251641	1	3	08/02/2024 16:57:01	08/02/2024 18:45:00	Interna-Não programada-Meio ambiente-Descarga Atmosferica	15000	126	27836	226,77
2741	383	2	2024	17209	MPA15	MPA	002251641	1	3	08/02/2024 16:57:01	08/02/2024 19:10:00	Interna-Não programada-Meio ambiente-Descarga Atmosferica	15000	196	27836	434,41
2742	383	2	2024	13027	BUZ08	BUZ	002251643	1	3	08/02/2024 16:57:03	09/02/2024 10:59:00	Interna-Não programada-Meio ambiente-Vento	220	1	31694	18,03
2743	383	2	2024	16393	BID03	BID	8A02736722	1	3	08/02/2024 16:57:48	08/02/2024 19:28:08	Interna-Não programada-Meio ambiente-Descarga Atmosferica	15000	740	22159	1854,11
2744	383	2	2024	16393	BJD04	BID	8A02736722	1	3	08/02/2024 16:57:48	08/02/2024 18:39:54	Interna-Não programada-Meio ambiente-Descarga Atmosferica	15000	130	22159	221,22
2745	383	2	2024	16393	BJD04	BID	8A02736722	1	3	08/02/2024 16:57:48	08/02/2024 19:20:00	Interna-Não programada-Meio ambiente-Descarga Atmosferica	15000	260	22159	616,20
2746	383	2	2024	16393	BJD04	BID	8A02736722	1	3	08/02/2024 16:57:48	08/02/2024 19:27:17	Interna-Não programada-Meio ambiente-Descarga Atmosferica	15000	473	22159	1178,43
2747	383	2	2024	16393	BJD04	BID	8A02736722	1	3	08/02/2024 16:57:48	08/02/2024 19:33:12	Interna-Não programada-Meio ambiente-Descarga Atmosferica	15000	114	22159	295,26
2748	383	2	2024	13068	PIN10	PIN	002251681	1	3	08/02/2024 16:58:39	09/02/2024 04:16:00	Interna-Não programada-Meio ambiente-Arvore ou Vegetacao	15000	151	44130	1704,66
2749	383	2	2024	13075	RDC01	RDC	8A02736838	1	3	08/02/2024 16:58:44	08/02/2024 20:39:35	Interna-Não programada-Meio ambiente-Vento	15000	257	21113	945,97
2750	383	2	2024	13075	RDC01	RDC	8A02736838	1	3	08/02/2024 16:58:44	08/02/2024 20:39:35	Interna-Não programada-Meio ambiente-Vento	15000	1972	21113	7258,60
2751	383	2	2024	13031	CEL08	CEL	002251715	1	3	08/02/2024 16:59:43	09/02/2024 11:04:00	Interna-Não programada-Meio ambiente-Vento	220	1	46732	18,07
2752	383	2	2024	13028	CAF06	CAF	002251717	1	3	08/02/2024 16:59:44	08/02/2024 18:40:00	Interna-Não programada-Meio ambiente-Vento	220	1	53744	1,67
2753	383	2	2024	13047	CSSEC02	SEC	002251729	1	3	08/02/2024 17:00:31	08/02/2024 19:30:00	Interna-Não programada-Meio ambiente-Descarga Atmosferica	15000	138	22861	343,81
2754	383	2	2024	13043	IGB04	IGB	002251757	1	3	08/02/2024 17:01:00	10/02/2024 12:00:00	Interna-Não programada-Meio ambiente-Vento	220	1	26386	42,98
2755	383	2	2024	13052	ITR01	ITR	002252345	1	3	08/02/2024 17:01:01	09/02/2024 06:29:10	Interna-Não programada-Meio ambiente-Descarga Atmosferica	220	95	53703	1279,57
2756	383	2	2024	13086	SPT09	SPT	002251745	1	3	08/02/2024 17:01:20	08/02/2024 19:27:00	Interna-Não programada-Meio ambiente-Vento	220	2	49188	4,86
2757	383	2	2024	13052	ITR05	ITR	002252319	1	3	08/02/2024 17:01:33	09/02/2024 04:55:00	Interna-Não programada-Meio ambiente-Vento	15000	106	53703	1260,43
2758	383	2	2024	13068	PIN03	PIN	8A02736488	1	3	08/02/2024 17:01:34	08/02/2024 21:51:26	Interna-Não programada-Meio ambiente-Vento	15000	11	44130	53,14
2759	383	2	2024	13043	IGB03	IGB	002250073	1	3	08/02/2024 17:02:00	08/02/2024 18:12:00	Interna-Não programada-Meio ambiente-Vento	15000	1	26386	1,17
2760	383	2	2024	13087	SIA03	SIA</										

Item	Agente	Mês Competência	Ano Competência	Código Conjunto	Alimentador	Subestação	Número Ordem Interrupção	Cód Tipo Interrupção	Cód Motivo Expurgo	Data Hora Início Interrupção	Data Hora Restauração	Fato Gerador	Nível Tensão	Qtd Consumidoras Atingidas	Núm Consumidores Conjunto	CHI
2791	383	2	2024	16393	BRL01	BRL	002252231	1	3	08/02/2024 17:31:43	09/02/2024 00:30:00	Interna-Não programada-Meio ambiente-Arvore ou Vegetacao	15000	21	22159	139,40
2792	383	2	2024	16393	BRL01	BRL	002252231	1	3	08/02/2024 17:31:43	09/02/2024 12:10:00	Interna-Não programada-Meio ambiente-Arvore ou Vegetacao	15000	3	22159	56,91
2793	383	2	2024	13027	BUZ08	BUZ	002252237	1	3	08/02/2024 17:32:04	09/02/2024 01:56:00	Interna-Não programada-Meio ambiente-Vento	220	1	31694	8,40
2794	383	2	2024	13090	TER06	TER	002252253	1	3	08/02/2024 17:33:00	08/02/2024 20:03:00	Interna-Não programada-Meio ambiente-Arvore ou Vegetacao	15000	14	41338	35,00
2795	383	2	2024	13087	SIA02	SIA	0022525925	1	3	08/02/2024 17:34:01	09/02/2024 03:40:00	Interna-Não programada-Meio ambiente-Arvore ou Vegetacao	15000	91	16829	919,07
2796	383	2	2024	13087	SIA02	SIA	002252287	1	3	08/02/2024 17:34:45	09/02/2024 12:25:00	Interna-Não programada-Meio ambiente-Arvore ou Vegetacao	15000	12	16829	226,05
2797	383	2	2024	13027	BUZ08	BUZ	002252289	1	3	08/02/2024 17:35:09	09/02/2024 08:20:00	Interna-Não programada-Meio ambiente-Vento	220	2	31694	29,49
2798	383	2	2024	13047	CSSEC02	SEC	8A02736786	1	3	08/02/2024 17:38:07	08/02/2024 17:43:43	Interna-Não programada-Meio ambiente-Descarga Atmosferica	15000	117	22861	10,92
2799	383	2	2024	13047	ITP04	ITP	8A02736786	1	3	08/02/2024 17:38:07	08/02/2024 17:43:43	Interna-Não programada-Meio ambiente-Descarga Atmosferica	15000	1242	22861	115,92
2800	383	2	2024	13047	ITP04	ITP	8A02736786	1	3	08/02/2024 17:38:07	08/02/2024 17:44:18	Interna-Não programada-Meio ambiente-Descarga Atmosferica	15000	416	22861	42,87
2801	383	2	2024	13090	TER06	TER	002252341	1	3	08/02/2024 17:38:39	08/02/2024 20:45:00	Interna-Não programada-Meio ambiente-Arvore ou Vegetacao	15000	31	41338	96,28
2802	383	2	2024	13091	TRB01	TRB	002252359	1	3	08/02/2024 17:40:05	09/02/2024 05:21:00	Interna-Não programada-Meio ambiente-Vento	15000	152	55277	1095,08
2803	383	2	2024	13047	ITP05	ITP	002252405	1	3	08/02/2024 17:43:09	09/02/2024 11:25:00	Interna-Não programada-Meio ambiente-Arvore ou Vegetacao	15000	14	22861	247,77
2804	383	2	2024	13090	PNV02	PNV	002252407	1	3	08/02/2024 17:43:20	10/02/2024 14:00:00	Interna-Não programada-Meio ambiente-Arvore ou Vegetacao	15000	12	41338	531,33
2805	383	2	2024	13090	TER06	TER	8A02737006	1	3	08/02/2024 17:43:26	09/02/2024 10:31:57	Interna-Não programada-Meio ambiente-Arvore ou Vegetacao	15000	104	41338	1748,10
2806	383	2	2024	13027	BUZ01	BUZ	002252503	1	3	08/02/2024 17:51:32	10/02/2024 03:10:00	Interna-Não programada-Meio ambiente-Vento	220	1	31694	33,31
2807	383	2	2024	13056	QUI01	QUI	002252509	1	3	08/02/2024 17:52:04	09/02/2024 17:35:35	Interna-Não programada-Meio ambiente-Vento	220	1	54829	23,58
2808	383	2	2024	13052	ITR02	ITR	002252525	1	3	08/02/2024 17:52:45	09/02/2024 09:51:01	Interna-Não programada-Meio ambiente-Vento	220	5	53703	79,86
2809	383	2	2024	13033	CRZ02	CRZ	8A02736794	1	3	08/02/2024 17:53:27	08/02/2024 20:17:00	Interna-Não programada-Meio ambiente-Vento	15000	84	18170	200,97
2810	383	2	2024	13033	CRZ02	CRZ	8A02736794	1	3	08/02/2024 17:53:27	08/02/2024 20:17:00	Interna-Não programada-Meio ambiente-Vento	15000	506	18170	1210,60
2811	383	2	2024	13087	SIA02	SIA	002252587	1	3	08/02/2024 17:56:15	08/02/2024 22:07:00	Interna-Não programada-Meio ambiente-Arvore ou Vegetacao	15000	12	16829	50,15
2812	383	2	2024	13055	TRM02	TRM	002252591	1	3	08/02/2024 17:56:51	09/02/2024 13:06:00	Interna-Não programada-Meio ambiente-Descarga Atmosferica	220	4	16885	76,61
2813	383	2	2024	13052	ITR01	ITR	002252635	1	3	08/02/2024 18:00:36	08/02/2024 22:05:00	Interna-Não programada-Meio ambiente-Vento	15000	182	53703	741,35
2814	383	2	2024	13044	IBS04	IBS	002252649	1	3	08/02/2024 18:00:52	09/02/2024 04:10:00	Interna-Não programada-Meio ambiente-Vento	220	4	32903	40,61
2815	383	2	2024	13038	GOI02	GOI	002252655	1	3	08/02/2024 18:01:52	08/02/2024 22:31:37	Interna-Não programada-Meio ambiente-Vento	220	1	24020	4,50
2816	383	2	2024	13071	POC06	POC	002252747	1	3	08/02/2024 18:10:09	09/02/2024 11:00:00	Interna-Não programada-Meio ambiente-Vento	220	2	66299	33,66
2817	383	2	2024	13090	TER06	TER	8A02736862	1	3	08/02/2024 18:10:11	08/02/2024 20:21:48	Interna-Não programada-Meio ambiente-Vento	15000	517	41338	1134,10
2818	383	2	2024	13090	TER06	TER	8A02736862	1	3	08/02/2024 18:10:11	09/02/2024 02:55:00	Interna-Não programada-Meio ambiente-Vento	15000	156	41338	1364,52
2819	383	2	2024	13087	SIA02	SIA	002252763	1	3	08/02/2024 18:10:22	09/02/2024 14:45:00	Interna-Não programada-Meio ambiente-Vento	15000	60	16829	1234,63
2820	383	2	2024	16393	BIJ02	BIJ	002252049	1	3	08/02/2024 18:13:00	08/02/2024 19:31:00	Interna-Não programada-Meio ambiente-Arvore ou Vegetacao	15000	1	22159	1,30
2821	383	2	2024	13022	BAX07	BAX	002252795	1	3	08/02/2024 18:14:53	10/02/2024 13:32:00	Interna-Não programada-Meio ambiente-Vento	220	8	54360	346,42
2822	383	2	2024	13066	PAR11	PAR	002252827	1	3	08/02/2024 18:16:33	10/02/2024 12:30:00	Interna-Não programada-Meio ambiente-Vento	220	1	68575	42,22
2823	383	2	2024	13049	ITA04	ITA	002252837	1	3	08/02/2024 18:16:39	08/02/2024 20:05:00	Interna-Não programada-Meio ambiente-Descarga Atmosferica	15000	591	39464	1067,25
2824	383	2	2024	13049	ITA04	ITA	002252839	1	3	08/02/2024 18:16:47	08/02/2024 22:44:29	Interna-Não programada-Meio ambiente-Arvore ou Vegetacao	15000	124	39464	553,25
2825	383	2	2024	13069	POT01	POT	002252845	1	3	08/02/2024 18:17:29	09/02/2024 09:34:03	Interna-Não programada-Meio ambiente-Vento	220	1	25919	15,28
2826	383	2	2024	13087	SIA03	SIA	002252853	1	3	08/02/2024 18:17:56	08/02/2024 22:00:00	Interna-Não programada-Meio ambiente-Arvore ou Vegetacao	15000	28	16829	103,63
2827	383	2	2024	16395	ARL03	ARL	002252899	1	3	08/02/2024 18:19:13	09/02/2024 14:35:00	Interna-Não programada-Meio ambiente-Arvore ou Vegetacao	15000	3	22178	60,79
2828	383	2	2024	13052	ITR05	ITR	002252917	1	3	08/02/2024 18:22:33	09/02/2024 00:47:00	Interna-Não programada-Meio ambiente-Descarga Atmosferica	15000	22	53703	140,96
2829	383	2	2024	17184	SAF03	SAF	002252921	1	3	08/02/2024 18:23:04	08/02/2024 21:40:13	Interna-Não programada-Meio ambiente-Arvore ou Vegetacao	220	116	23858	381,16
2830	383	2	2024	13066	PAR01	PAR	002252969	1	3	08/02/2024 18:28:51	09/02/2024 12:24:00	Interna-Não programada-Meio ambiente-Vento	220	3	68575	53,76
2831	383	2	2024	13090	TER04	TER	002252981	1	3	08/02/2024 18:29:48	08/02/2024 19:28:00	Interna-Não programada-Meio ambiente-Descarga Atmosferica	15000	9	41338	8,73
2832	383	2	2024	13079	SCS03	SCS	002252989	1	3	08/02/2024 18:30:05	08/02/2024 20:46:08	Interna-Não programada-Meio ambiente-Vento	15000	19	36507	43,08
2833	383	2	2024	13087	SIA02	SIA	002252993	1	3	08/02/2024 18:30:14	09/02/2024 09:41:00	Interna-Não programada-Meio ambiente-Arvore ou Vegetacao	15000	67	16829	1017,02
2834	383	2	2024	13069	POT01	POT	002252997	1	3	08/02/2024 18:30:26	09/02/2024 10:47:31	Interna-Não programada-Meio ambiente-Vento	220	1	25919	16,28
2835	383	2	2024	13032	CMB01	CMB	002253025	1	3	08/02/2024 18:32:07	09/02/2024 15:56:33	Interna-Não programada-Meio ambiente-Arvore ou Vegetacao	220	1	11782	21,41
2836	383	2	2024	16395	FAG04	FAG	002253065	1	3	08/02/2024 18:34:40	08/02/2024 23:19:00	Interna-Não programada-Meio ambiente-Descarga Atmosferica	220	10	22178	47,39
2837	383	2	2024	13064	PAL05	PAL	002253101	1	3	08/02/2024 18:37:36	09/02/2024 10:08:00	Interna-Não programada-Meio ambiente-Descarga Atmosferica	220	9	39936	139,56
2838	383	2	2024	13061	NAT05	NAT	002253127	1	3	08/02/2024 18:40:19	09/02/2024 11:41:52	Interna-Não programada-Meio ambiente-Vento	220	1	22533	17,03
2839	383	2	2024	13067	PRM01	PRM	002253159	1	3	08/02/2024 18:42:13	09/02/2024 01:14:00	Interna-Não programada-Meio ambiente-Vento	220	1	15203	6,53
2840	383	2	2024	13067	PRM04	PRM	002253171	1	3	08/02/2024 18:43:29	09/02/2024 00:55:00	Interna-Não programada-Meio ambiente-Vento	220	1	15203	6,19
2841	383	2	2024	13049	ITA06	ITA	002253179	1	3	08/02/2024 18:44:22	10/02/2024 12:59:51	Interna-Não programada-Meio ambiente-Vento	220	5	39464	211,29
2842	383	2	2024	13066	PAR10	PAR	002253183	1	3	08/02/2024 18:44:39	08/02/2024 19:45:00	Interna-Não programada-Meio ambiente-Vento	15000	157	68575	157,92
2843	383	2	2024	13031	CEL15	CEL	002251071	1	3	08/02/2024 18:44:44	08/02/2024 21:38:46	Interna-Não programada-Meio ambiente-Vento	15000	3	46732	8,70
2844	383	2	2024	13031	CEL15	CEL	002251071	1	3	08/02/2024 18:44:44	08/02/2024 21:40:00	Interna-Não programada-Meio ambiente-Vento	15000	1	46732	2,92
2845	383	2	2024	17209	MFA15	MFA	002251641	1	3	08/02/2024 18:45:00	08/02/2024 19:10:00	Interna-Não programada-Meio ambiente-Descarga Atmosferica	15000	3	27836	1,25
2846	383	2	2024	13071	POC08	POC	002253193	1	3	08/02/2024 18:45:26	08/02/2024 21:00:00	Interna-Não programada-Meio ambiente-Vento	220	1	66299	2,24
2847	383	2	2024	13056	MAC03	MAC	002253195	1	3	08/02/2024 18:45:27	09/02/2024 17:40:00	Interna-Não programada-Meio ambiente-Vento	220	1	54829	22,91
2848	383	2	2024	13084	SAB01	SAB	002252699	1	3	08/02/2024 18:46:50	08/02/2024 23:30:00	Interna-Não programada-Meio ambiente-Descarga Atmosferica	15000	6	20543	28,32
2849	383	2	2024	17189	ZSL05	ZSL	002253215	1	3	08/02/2024 18:46:59	09/02/2024 00:50:11	Interna-Não programada-Meio ambiente-Vento	15000	117	31477	708,24
2850	383	2	2024	13047	CSSEC02	SEC	002253239	1	3	08/02/2024 18:49:08	09/02/2024 09:59:00	Interna-Não programada-Meio ambiente-Descarga Atmosferica	15000	33	22861	500,43
2851	383	2	2024	13046	INO10	INO	002253241	1	3	08/02/2024 18:49:14	09/02/2024 11:52:00	Interna-Não programada-Meio ambiente-Vento	220	1	52132	17,05
2852	383	2	2024	13094	VIN01	VIN	002253249	1	3	08/02/2024 18:49:51	08/02/2024 20:15:00	Interna-Não programada-Meio ambiente-Vento	15000	2	28781	2,84
2853	383	2	2024	13055	MBU01	MBU	8A02736888	1	3	08/02/2024 18:51:11	08/02/2024 18:54:31	Interna-Não programada-Meio ambiente-Descarga Atmosferica	15000	898	16885</	

Item	Agente	Mês Competência	Ano Competência	Código Conjunto	Alimentador	Subestação	Número Ordem Interrupção	Cód Tipo Interrupção	Cód Motivo Expurgo	Data Hora Início Interrupção	Data Hora Restauração	Fato Gerador	Nível Tensão	Qtd Consumidoras Atingidas	Núm Consumidores Conjunto	CHI
2884	383	2	2024	13098	VPA04	VPA	0022253719	1	3	08/02/2024 19:29:32	09/02/2024 12:27:00	Interna-Não programada-Meio ambiente-Descarga Atmosferica	15000	15	27395	254,37
2885	383	2	2024	13022	BAX07	BAX	0022253721	1	3	08/02/2024 19:29:36	11/02/2024 22:30:00	Interna-Não programada-Meio ambiente-Vento	220	4	54360	300,03
2886	383	2	2024	16393	BID03	BID	8A02736722	1	3	08/02/2024 19:33:12	08/02/2024 21:01:22	Interna-Não programada-Meio ambiente-Descarga Atmosferica	15000	108	22159	158,70
2887	383	2	2024	16393	BID03	BID	8A02736722	1	3	08/02/2024 19:33:12	10/02/2024 17:36:40	Interna-Não programada-Meio ambiente-Descarga Atmosferica	15000	9	22159	414,52
2888	383	2	2024	13047	ITP03	ITP	0022252227	1	3	08/02/2024 19:38:00	08/02/2024 20:18:00	Interna-Não programada-Meio ambiente-Arvore ou Vegetacao	15000	4	22861	2,67
2889	383	2	2024	13052	ITR09	ITR	0022253821	1	3	08/02/2024 19:38:08	08/02/2024 20:50:00	Interna-Não programada-Meio ambiente-Descarga Atmosferica	15000	339	53703	406,05
2890	383	2	2024	13022	BAX03	BAX	0022253849	1	3	08/02/2024 19:41:00	11/02/2024 11:30:00	Interna-Não programada-Meio ambiente-Vento	220	1	54360	63,82
2891	383	2	2024	13075	RDC04	RDC	0022253879	1	3	08/02/2024 19:41:41	09/02/2024 09:35:00	Interna-Não programada-Meio ambiente-Arvore ou Vegetacao	15000	1	21113	13,89
2892	383	2	2024	13090	TER04	TER	8A02736664	1	3	08/02/2024 19:44:28	08/02/2024 20:11:22	Interna-Não programada-Meio ambiente-Arvore ou Vegetacao	15000	155	41338	69,49
2893	383	2	2024	13022	BAX07	BAX	0022253891	1	3	08/02/2024 19:46:10	12/02/2024 10:04:00	Interna-Não programada-Meio ambiente-Vento	220	4	54360	345,19
2894	383	2	2024	13049	ITA01	ITA	8A02736942	1	3	08/02/2024 19:47:05	08/02/2024 23:48:57	Interna-Não programada-Meio ambiente-Vento	15000	201	39464	810,25
2895	383	2	2024	13049	ITA01	ITA	8A02736942	1	3	08/02/2024 19:47:05	09/02/2024 13:34:09	Interna-Não programada-Meio ambiente-Vento	15000	213	39464	3788,09
2896	383	2	2024	13086	SPT09	SPT	0022253901	1	3	08/02/2024 19:47:25	08/02/2024 22:47:00	Interna-Não programada-Meio ambiente-Vento	15000	202	49188	604,60
2897	383	2	2024	16395	ARL03	ARL	0022253909	1	3	08/02/2024 19:47:54	09/02/2024 03:10:50	Interna-Não programada-Meio ambiente-Vento	220	67	22178	494,61
2898	383	2	2024	13091	TRB02	TRB	0022253919	1	3	08/02/2024 19:48:42	09/02/2024 07:29:23	Interna-Não programada-Meio ambiente-Descarga Atmosferica	220	174	55277	2031,98
2899	383	2	2024	13022	BAX07	BAX	0022253927	1	3	08/02/2024 19:49:00	12/02/2024 10:20:00	Interna-Não programada-Meio ambiente-Vento	220	5	54360	432,58
2900	383	2	2024	17184	SAF03	SAF	0022253929	1	3	08/02/2024 19:49:26	08/02/2024 21:15:58	Interna-Não programada-Meio ambiente-Vento	220	55	23858	130,66
2901	383	2	2024	13079	SCS03	SCS	0022253941	1	3	08/02/2024 19:50:16	08/02/2024 22:00:00	Interna-Não programada-Meio ambiente-Vento	220	1	36507	2,16
2902	383	2	2024	13049	ITA04	ITA	0022254001	1	3	08/02/2024 19:53:10	09/02/2024 09:03:00	Interna-Não programada-Meio ambiente-Descarga Atmosferica	15000	1	39464	13,16
2903	383	2	2024	13088	TAM12	TAM	0022253985	1	3	08/02/2024 19:54:00	09/02/2024 02:26:00	Interna-Não programada-Meio ambiente-Vento	220	13	47103	84,93
2904	383	2	2024	16393	BRLO2	BRL	0022254011	1	3	08/02/2024 19:57:00	09/02/2024 15:18:32	Interna-Não programada-Meio ambiente-Vento	15000	1	22159	19,36
2905	383	2	2024	13068	PIND8	PIN	0022254015	1	3	08/02/2024 19:57:16	09/02/2024 09:15:00	Interna-Não programada-Meio ambiente-Arvore ou Vegetacao	15000	71	44130	943,98
2906	383	2	2024	13022	BAX09	BAX	0022254039	1	3	08/02/2024 19:59:47	08/02/2024 23:16:00	Interna-Não programada-Meio ambiente-Vento	220	1	54360	3,27
2907	383	2	2024	13022	BAX09	BAX	0022254057	1	3	08/02/2024 20:00:42	11/02/2024 11:02:00	Interna-Não programada-Meio ambiente-Vento	220	1	54360	63,02
2908	383	2	2024	13028	CAF01	CAF	0022254059	1	3	08/02/2024 20:00:43	09/02/2024 10:18:00	Interna-Não programada-Meio ambiente-Vento	220	1	53744	14,29
2909	383	2	2024	13079	SCS05	SCS	0022254061	1	3	08/02/2024 20:00:57	09/02/2024 00:30:00	Interna-Não programada-Meio ambiente-Vento	220	2	36507	8,97
2910	383	2	2024	13056	QUJ03	QUJ	0022254083	1	3	08/02/2024 20:03:14	09/02/2024 01:25:00	Interna-Não programada-Meio ambiente-Vento	15000	2	54829	10,73
2911	383	2	2024	13022	BAX08	BAX	0022284801	1	3	08/02/2024 20:03:52	09/02/2024 19:00:19	Interna-Não programada-Meio ambiente-Arvore ou Vegetacao	220	11	54360	252,35
2912	383	2	2024	13075	RDC01	RDC	0022254117	1	3	08/02/2024 20:05:56	09/02/2024 11:35:17	Interna-Não programada-Meio ambiente-Vento	220	7	21113	108,42
2913	383	2	2024	13021	AVI01	AVI	0022254137	1	3	08/02/2024 20:07:32	08/02/2024 22:34:00	Interna-Não programada-Meio ambiente-Vento	220	1	37265	2,44
2914	383	2	2024	13066	PAR11	PAR	0022254183	1	3	08/02/2024 20:11:31	09/02/2024 09:00:00	Interna-Não programada-Meio ambiente-Vento	220	2	68575	25,62
2915	383	2	2024	13067	PRM02	PRM	0022254195	1	3	08/02/2024 20:12:55	08/02/2024 22:30:00	Interna-Não programada-Meio ambiente-Vento	220	24	15203	54,83
2916	383	2	2024	13034	DIC02	DIC	0022254197	1	3	08/02/2024 20:12:57	08/02/2024 23:01:24	Interna-Não programada-Meio ambiente-Vento	220	5	88766	14,04
2917	383	2	2024	13094	VIND3	VIN	0022254213	1	3	08/02/2024 20:13:35	09/02/2024 02:01:00	Interna-Não programada-Meio ambiente-Vento	220	2	28781	11,58
2918	383	2	2024	13022	BAX03	BAX	0022254229	1	3	08/02/2024 20:15:19	11/02/2024 10:55:00	Interna-Não programada-Meio ambiente-Vento	220	31	54360	1942,50
2919	383	2	2024	13022	BAX07	BAX	0022256723	1	3	08/02/2024 20:15:50	08/02/2024 22:55:00	Interna-Não programada-Meio ambiente-Vento	15000	298	54360	790,53
2920	383	2	2024	13088	TAM03	TAM	0022254283	1	3	08/02/2024 20:22:56	09/02/2024 11:10:00	Interna-Não programada-Meio ambiente-Vento	220	1	47103	14,78
2921	383	2	2024	17185	SPA01	SPA	0022254293	1	3	08/02/2024 20:24:41	09/02/2024 11:50:00	Interna-Não programada-Meio ambiente-Vento	220	3	40097	46,27
2922	383	2	2024	13084	SAB01	SAB	0022254299	1	3	08/02/2024 20:25:16	09/02/2024 04:12:25	Interna-Não programada-Meio ambiente-Arvore ou Vegetacao	15000	55	20543	428,22
2923	383	2	2024	13088	TAM03	TAM	0022254311	1	3	08/02/2024 20:25:48	09/02/2024 04:30:00	Interna-Não programada-Meio ambiente-Vento	220	1	47103	8,07
2924	383	2	2024	13084	FAR01	FAR	0022254323	1	3	08/02/2024 20:26:58	09/02/2024 11:56:25	Interna-Não programada-Meio ambiente-Vento	220	1	20543	15,49
2925	383	2	2024	13033	FRL01	FRL	0022249589	1	3	08/02/2024 20:32:49	08/02/2024 20:44:00	Interna-Não programada-Meio ambiente-Arvore ou Vegetacao	15000	422	18170	78,66
2926	383	2	2024	17184	CAM02	CAM	0022249679	1	3	08/02/2024 20:35:00	08/02/2024 21:11:00	Interna-Não programada-Meio ambiente-Arvore ou Vegetacao	15000	25	23858	15,00
2927	383	2	2024	13027	BUZ04	BUZ	0022254371	1	3	08/02/2024 20:35:46	09/02/2024 19:07:00	Interna-Não programada-Meio ambiente-Vento	220	1	31694	22,52
2928	383	2	2024	13075	RDC01	RDC	0022254395	1	3	08/02/2024 20:39:23	09/02/2024 13:00:00	Interna-Não programada-Meio ambiente-Vento	220	9	21113	147,09
2929	383	2	2024	17186	MOB06	MOB	0022254415	1	3	08/02/2024 20:41:16	09/02/2024 03:29:36	Interna-Não programada-Meio ambiente-Vento	220	2	40755	13,61
2930	383	2	2024	13047	ITP04	ITP	0022254455	1	3	08/02/2024 20:45:47	09/02/2024 15:50:00	Interna-Não programada-Meio ambiente-Arvore ou Vegetacao	15000	16	22861	305,12
2931	383	2	2024	13090	PNV02	PNV	0022252407	1	3	08/02/2024 20:46:00	10/02/2024 14:00:00	Interna-Não programada-Meio ambiente-Arvore ou Vegetacao	15000	1	41338	41,23
2932	383	2	2024	13047	CSSEC02	SEC	0022254487	1	3	08/02/2024 20:48:12	09/02/2024 10:40:06	Interna-Não programada-Meio ambiente-Arvore ou Vegetacao	15000	51	22861	970,12
2933	383	2	2024	13017	ARA06	ARA	0022254489	1	3	08/02/2024 20:48:32	09/02/2024 15:25:00	Interna-Não programada-Meio ambiente-Vento	220	2	28110	37,22
2934	383	2	2024	13092	URU02	URU	0022254501	1	3	08/02/2024 20:50:36	09/02/2024 00:30:00	Interna-Não programada-Meio ambiente-Vento	220	1	10013	3,66
2935	383	2	2024	17185	SPA01	SPA	0022254509	1	3	08/02/2024 20:52:10	09/02/2024 11:30:00	Interna-Não programada-Meio ambiente-Vento	220	1	40097	14,63
2936	383	2	2024	13028	CAF01	CAF	0022254517	1	3	08/02/2024 20:53:07	09/02/2024 20:25:00	Interna-Não programada-Meio ambiente-Vento	220	5	53744	117,66
2937	383	2	2024	13027	BUZ01	BUZ	0022254519	1	3	08/02/2024 20:53:20	09/02/2024 09:58:00	Interna-Não programada-Meio ambiente-Vento	220	2	31694	26,16
2938	383	2	2024	13027	BUZ06	BUZ	0022254521	1	3	08/02/2024 20:53:33	09/02/2024 00:10:45	Interna-Não programada-Meio ambiente-Vento	220	1	31694	3,29
2939	383	2	2024	13067	PRM01	PRM	0022254527	1	3	08/02/2024 20:54:56	09/02/2024 02:30:00	Interna-Não programada-Meio ambiente-Arvore ou Vegetacao	15000	7	15203	39,09
2940	383	2	2024	13052	ITR05	ITR	0022254529	1	3	08/02/2024 20:55:11	09/02/2024 03:55:00	Interna-Não programada-Meio ambiente-Vento	220	156	53703	1091,52
2941	383	2	2024	16393	BID03	BID	8A02736722	1	3	08/02/2024 20:57:43	08/02/2024 21:01:08	Interna-Não programada-Meio ambiente-Descarga Atmosferica	15000	26	22159	1,48
2942	383	2	2024	13066	PAR11	PAR	0022254549	1	3	08/02/2024 20:59:18	09/02/2024 12:08:00	Interna-Não programada-Meio ambiente-Vento	220	1	68575	15,15
2943	383	2	2024	13094	VIND1	VIN	0022254569	1	3	08/02/2024 21:01:29	08/02/2024 22:44:11	Interna-Não programada-Meio ambiente-Descarga Atmosferica	15000	2	28781	3,42
2944	383	2	2024	13034	DIC13	DIC	0022254589	1	3	08/02/2024 21:07:36	09/02/2024 05:17:58	Interna-Não programada-Meio ambiente-Vento	220	1	88766	8,17
2945	383	2	2024	13047	CSSEC02	SEC	8A02736998	1	3	08/02/2024 21:08:58	09/02/2024 00:24:44	Interna-Não programada-Meio ambiente-Arvore ou Vegetacao	15000	894	22861	2916,92
2946	383	2	2024	13047	CSSEC02	SEC	8A02736998	1	3	08/02/2024 21:08:58	09/02/2024 00:40:57	Interna-Não programada-Meio ambiente-Arvore ou Vegetacao	15000	33	22861	116,59
2947	38															

Item	Agente	Mês Competência	Ano Competência	Código Conjunto	Alimentador	Subestação	Número Ordem Interrupção	Cód Tipo Interrupção	Cód Motivo Expurgo	Data Hora Início Interrupção	Data Hora Restauração	Fato Gerador	Nível Tensão	Qtd Consumidoras Atingidas	Núm Consumidores Conjunto	CHI
2977	383	2	2024	13017	ARA05	ARA	002255009	1	3	08/02/2024 22:24:59	09/02/2024 04:15:00	Interna-Não programada-Meio ambiente-Vento	220	3	28110	17,50
2978	383	2	2024	13090	TER04	TER	8A02736664	1	3	08/02/2024 22:29:06	09/02/2024 17:41:19	Interna-Não programada-Meio ambiente-Arvore ou Vegetacao	15000	56	41338	1075,40
2979	383	2	2024	13034	DIC05	DIC	002255021	1	3	08/02/2024 22:29:55	08/02/2024 23:34:08	Interna-Não programada-Meio ambiente-Vento	220	1	88766	1,07
2980	383	2	2024	13076	RDO04	RDO	072225167	1	3	08/02/2024 22:30:00	09/02/2024 03:40:00	Interna-Não programada-Meio ambiente-Vento	220	37	57608	191,17
2981	383	2	2024	13031	CEL18	CEL	002255033	1	3	08/02/2024 22:31:43	09/02/2024 12:48:00	Interna-Não programada-Meio ambiente-Vento	220	2	46732	28,54
2982	383	2	2024	13022	BA02	BAX	002255045	1	3	08/02/2024 22:33:43	10/02/2024 03:59:00	Interna-Não programada-Meio ambiente-Vento	220	1	54360	29,42
2983	383	2	2024	17187	VIV03	VIV	002255067	1	3	08/02/2024 22:41:53	09/02/2024 11:20:00	Interna-Não programada-Meio ambiente-Vento	220	54	31247	682,30
2984	383	2	2024	13044	IBS07	IBS	002255077	1	3	08/02/2024 22:46:15	09/02/2024 00:30:00	Interna-Não programada-Meio ambiente-Vento	15000	379	32903	655,35
2985	383	2	2024	13027	BUZ08	BUZ	002255081	1	3	08/02/2024 22:48:44	10/02/2024 05:05:00	Interna-Não programada-Meio ambiente-Vento	220	1	31694	30,27
2986	383	2	2024	13034	DIC14	DIC	002255117	1	3	08/02/2024 22:59:39	09/02/2024 00:45:50	Interna-Não programada-Meio ambiente-Vento	220	1	88766	1,77
2987	383	2	2024	13038	TOC01	TOC	8A02737082	1	3	08/02/2024 23:00:00	09/02/2024 02:50:00	Interna-Não programada-Meio ambiente-Vento	15000	5	24020	19,17
2988	383	2	2024	13034	DIC14	DIC	002255123	1	3	08/02/2024 23:02:24	09/02/2024 05:55:55	Interna-Não programada-Meio ambiente-Vento	220	1	88766	10,86
2989	383	2	2024	13044	IBS08	IBS	002255135	1	3	08/02/2024 23:08:41	09/02/2024 22:30:00	Interna-Não programada-Meio ambiente-Vento	220	54	32903	1261,18
2990	383	2	2024	13080	MIR02	MIR	002255143	1	3	08/02/2024 23:12:53	09/02/2024 01:41:00	Interna-Não programada-Meio ambiente-Vento	220	1	55361	2,47
2991	383	2	2024	13032	CMB01	CMB	002255165	1	3	08/02/2024 23:20:16	10/02/2024 13:40:00	Interna-Não programada-Meio ambiente-Vento	220	1	11782	38,33
2992	383	2	2024	13067	PRM02	PRM	8A02737120	1	3	08/02/2024 23:40:00	09/02/2024 00:15:00	Interna-Não programada-Meio ambiente-Vento	15000	6	15203	3,50
2993	383	2	2024	13084	FAR02	FAR	002255227	1	3	08/02/2024 23:40:07	09/02/2024 12:44:51	Interna-Não programada-Meio ambiente-Vento	220	1	20543	13,08
2994	383	2	2024	13088	TAM09	TAM	002255241	1	3	08/02/2024 23:42:44	10/02/2024 11:48:00	Interna-Não programada-Meio ambiente-Vento	220	2	47103	72,18
2995	383	2	2024	13031	CEL10	CEL	002255249	1	3	08/02/2024 23:47:50	09/02/2024 14:50:00	Interna-Não programada-Meio ambiente-Vento	220	3	46732	45,11
2996	383	2	2024	13047	CSSEC02	SEC	8A02736254	1	3	09/02/2024 00:04:11	09/02/2024 01:53:05	Interna-Não programada-Meio ambiente-Arvore ou Vegetacao	15000	116	22861	210,54
2997	383	2	2024	13021	AVI07	AVI	002255289	1	3	09/02/2024 00:06:00	10/02/2024 12:10:00	Interna-Não programada-Meio ambiente-Vento	220	1	37265	36,07
2998	383	2	2024	13017	ARA06	ARA	002255325	1	3	09/02/2024 00:18:57	09/02/2024 14:25:00	Interna-Não programada-Meio ambiente-Vento	220	1	28110	14,10
2999	383	2	2024	13067	PRM04	PRM	002255317	1	3	09/02/2024 00:25:00	09/02/2024 00:55:00	Interna-Não programada-Meio ambiente-Vento	220	47	15203	23,50
3000	383	2	2024	13044	IBS07	IBS	002255351	1	3	09/02/2024 00:27:59	09/02/2024 07:20:00	Interna-Não programada-Meio ambiente-Vento	220	1	32903	6,87
3001	383	2	2024	13071	POC04	POC	002255377	1	3	09/02/2024 00:45:20	09/02/2024 06:33:00	Interna-Não programada-Meio ambiente-Vento	220	7	66299	40,56
3002	383	2	2024	13047	ITP04	ITP	002255049	1	3	09/02/2024 00:55:10	09/02/2024 16:00:24	Interna-Não programada-Meio ambiente-Arvore ou Vegetacao	15000	22	22861	331,92
3003	383	2	2024	13088	TAM12	TAM	0022553985	1	3	09/02/2024 01:00:00	09/02/2024 02:26:00	Interna-Não programada-Meio ambiente-Vento	220	120	47103	172,00
3004	383	2	2024	13088	TAM02	TAM	002255401	1	3	09/02/2024 01:09:16	09/02/2024 12:00:00	Interna-Não programada-Meio ambiente-Vento	220	35	47103	379,59
3005	383	2	2024	17185	SPA01	SPA	8A02737042	1	3	09/02/2024 01:19:20	09/02/2024 03:09:17	Interna-Não programada-Meio ambiente-Vento	15000	117	40097	214,40
3006	383	2	2024	13075	RDC03	RDC	0022446673	1	3	09/02/2024 01:22:05	09/02/2024 17:50:00	Interna-Não programada-Meio ambiente-Descarga Atmosferica	15000	8	21113	131,72
3007	383	2	2024	13066	PAR03	PAR	002255419	1	3	09/02/2024 01:23:13	09/02/2024 14:59:00	Interna-Não programada-Meio ambiente-Vento	220	1	68575	13,60
3008	383	2	2024	13021	AVI04	AVI	002255427	1	3	09/02/2024 01:25:39	09/02/2024 04:07:00	Interna-Não programada-Meio ambiente-Arvore ou Vegetacao	15000	41	37265	110,26
3009	383	2	2024	17187	VIV03	VIV	002255449	1	3	09/02/2024 01:40:44	09/02/2024 12:14:00	Interna-Não programada-Meio ambiente-Vento	220	181	31247	1910,35
3010	383	2	2024	13090	TER05	TER	002255455	1	3	09/02/2024 01:50:56	09/02/2024 07:20:00	Interna-Não programada-Meio ambiente-Arvore ou Vegetacao	15000	123	41338	674,59
3011	383	2	2024	13017	ARA02	ARA	002255467	1	3	09/02/2024 02:06:24	10/02/2024 10:14:00	Interna-Não programada-Meio ambiente-Vento	220	20	28110	642,53
3012	383	2	2024	13044	IBS04	IBS	002255471	1	3	09/02/2024 02:08:32	09/02/2024 05:03:45	Interna-Não programada-Meio ambiente-Vento	220	1	32903	2,92
3013	383	2	2024	13047	ITP03	ITP	8A02737200	1	3	09/02/2024 02:09:00	09/02/2024 02:56:45	Interna-Não programada-Meio ambiente-Arvore ou Vegetacao	15000	7	22861	5,57
3014	383	2	2024	13047	ITP03	ITP	8A02737200	1	3	09/02/2024 02:09:00	09/02/2024 02:56:58	Interna-Não programada-Meio ambiente-Arvore ou Vegetacao	15000	1	22861	0,80
3015	383	2	2024	13047	CSSEC02	SEC	8A02736254	1	3	09/02/2024 02:22:21	09/02/2024 02:26:07	Interna-Não programada-Meio ambiente-Arvore ou Vegetacao	15000	927	22861	58,20
3016	383	2	2024	13047	CSSEC02	SEC	8A02737206	1	3	09/02/2024 02:26:15	09/02/2024 03:28:07	Interna-Não programada-Meio ambiente-Arvore ou Vegetacao	15000	927	22861	955,84
3017	383	2	2024	13075	RDC01	RDC	002255501	1	3	09/02/2024 02:29:03	09/02/2024 20:47:00	Interna-Não programada-Meio ambiente-Vento	220	32	21113	585,57
3018	383	2	2024	13071	POC02	POC	002255503	1	3	09/02/2024 02:30:19	09/02/2024 04:08:00	Interna-Não programada-Meio ambiente-Vento	15000	120	66299	195,37
3019	383	2	2024	13088	TAM10	TAM	002255511	1	3	09/02/2024 02:34:48	09/02/2024 17:54:00	Interna-Não programada-Meio ambiente-Arvore ou Vegetacao	220	6	47103	91,92
3020	383	2	2024	17184	SAF01	SAF	002255799	1	3	09/02/2024 02:39:32	09/02/2024 13:30:00	Interna-Não programada-Meio ambiente-Arvore ou Vegetacao	15000	251	23858	2804,79
3021	383	2	2024	13071	POC01	POC	002255517	1	3	09/02/2024 02:40:08	09/02/2024 14:28:16	Interna-Não programada-Meio ambiente-Vento	220	5	66299	59,01
3022	383	2	2024	13071	POC01	POC	002255517	1	3	09/02/2024 02:40:08	09/02/2024 21:20:00	Interna-Não programada-Meio ambiente-Vento	220	90	66299	1679,80
3023	383	2	2024	13047	ITP06	ITP	002255553	1	3	09/02/2024 03:16:05	09/02/2024 09:50:00	Interna-Não programada-Meio ambiente-Vento	15000	313	22861	2054,93
3024	383	2	2024	13047	CSSEC02	SEC	002255647	1	3	09/02/2024 03:58:28	09/02/2024 10:26:00	Interna-Não programada-Meio ambiente-Arvore ou Vegetacao	15000	1	22861	6,46
3025	383	2	2024	13090	TER05	TER	8A02736662	1	3	09/02/2024 04:03:08	09/02/2024 04:08:32	Interna-Não programada-Meio ambiente-Arvore ou Vegetacao	15000	527	41338	47,43
3026	383	2	2024	13090	TER05	TER	0022448627	1	3	09/02/2024 04:12:14	09/02/2024 06:26:25	Interna-Não programada-Meio ambiente-Arvore ou Vegetacao	15000	362	41338	809,57
3027	383	2	2024	13090	TER05	TER	0022448627	1	3	09/02/2024 04:12:14	09/02/2024 09:50:00	Interna-Não programada-Meio ambiente-Arvore ou Vegetacao	15000	56	41338	315,25
3028	383	2	2024	13066	PAR06	PAR	002255683	1	3	09/02/2024 04:15:00	09/02/2024 11:39:00	Interna-Não programada-Meio ambiente-Vento	220	25	68575	176,67
3029	383	2	2024	13022	BAX09	BAX	002255795	1	3	09/02/2024 05:48:05	09/02/2024 10:26:00	Interna-Não programada-Meio ambiente-Vento	15000	114	54360	528,04
3030	383	2	2024	13032	CMB02	CMB	8A02737404	1	3	09/02/2024 07:07:26	09/02/2024 08:28:32	Interna-Não programada-Meio ambiente-Arvore ou Vegetacao	15000	158	11782	213,56
3031	383	2	2024	13032	CMB02	CMB	8A02737404	1	3	09/02/2024 07:07:26	09/02/2024 15:04:26	Interna-Não programada-Meio ambiente-Arvore ou Vegetacao	15000	27	11782	214,65
3032	383	2	2024	13088	TAM10	TAM	002255821	1	3	09/02/2024 07:11:20	09/02/2024 16:55:00	Interna-Não programada-Meio ambiente-Vento	15000	2	47103	19,46
3033	383	2	2024	13079	SCS04	SCS	0022449413	1	3	09/02/2024 07:12:00	09/02/2024 08:12:00	Interna-Não programada-Meio ambiente-Vento	220	30	36507	30,00
3034	383	2	2024	13087	CAS04	CAS	002255835	1	3	09/02/2024 07:12:35	09/02/2024 09:37:00	Interna-Não programada-Meio ambiente-Vento	15000	22	16829	52,95
3035	383	2	2024	13090	TER06	TER	002255847	1	3	09/02/2024 07:14:00	09/02/2024 16:51:00	Interna-Não programada-Meio ambiente-Arvore ou Vegetacao	220	5	41338	48,08
3036	383	2	2024	13028	CAF06	CAF	002255963	1	3	09/02/2024 07:15:24	09/02/2024 11:30:00	Interna-Não programada-Meio ambiente-Vento	15000	238	53744	1009,91
3037	383	2	2024	13028	CAF06	CAF	002255963	1	3	09/02/2024 07:15:24	09/02/2024 12:20:00	Interna-Não programada-Meio ambiente-Vento	15000	163	53744	827,50
3038	383	2	2024	13067	PRM01	PRM	002255865	1	3	09/02/2024 07:15:33	10/02/2024 16:00:00	Interna-Não programada-Meio ambiente-Vento	220	4	15203	130,96
3039	383	2	2024	13041	GXD02	GXD	002255869	1	3	09/02/2024 07:16:10	09/02/2024 14:25:00	Interna-Não programada-Meio ambiente-Vento	220	20	54905	142,94
3040	383	2	2024	13												

Item	Agente	Mês Competência	Ano Competência	Código Conjunto	Alimentador	Subestação	Número Ordem Interrupção	Cód Tipo Interrupção	Cód Motivo Expurgo	Data Hora Início Interrupção	Data Hora Restauração	Fato Gerador	Nível Tensão	Qtd Consumidoras Atingidas	Núm Consumidores Conjunto	CHI
3070	383	2	2024	16392	PAPO2	PAP	002256227	1	3	09/02/2024 07:59:51	10/02/2024 10:23:00	Interna-Não programada-Meio ambiente-Arvore ou Vegetacao	220	72	15483	1899,78
3071	383	2	2024	13090	TER05	TER	002256229	1	3	09/02/2024 08:00:12	10/02/2024 17:03:00	Interna-Não programada-Meio ambiente-Vento	220	5	41338	165,23
3072	383	2	2024	13090	TER05	TER	002256237	1	3	09/02/2024 08:01:14	09/02/2024 11:44:00	Interna-Não programada-Meio ambiente-Arvore ou Vegetacao	15000	37	41338	137,37
3073	383	2	2024	16393	BJD04	BID	002256231	1	3	09/02/2024 08:03:42	09/02/2024 12:17:00	Interna-Não programada-Meio ambiente-Descarga Atmosferica	220	1	22159	4,22
3074	383	2	2024	13098	VPA01	VPA	002256261	1	3	09/02/2024 08:04:21	09/02/2024 15:04:00	Interna-Não programada-Meio ambiente-Vento	220	1	27395	6,99
3075	383	2	2024	13093	VDP11	VPD	002256267	1	3	09/02/2024 08:04:56	09/02/2024 16:00:00	Interna-Não programada-Meio ambiente-Vento	220	2	49344	15,84
3076	383	2	2024	16392	CDM03	CDM	002256281	1	3	09/02/2024 08:08:05	10/02/2024 14:55:37	Interna-Não programada-Meio ambiente-Vento	220	1	15483	30,79
3077	383	2	2024	13075	RDC01	RDC	002256443	1	3	09/02/2024 08:10:20	09/02/2024 08:57:58	Interna-Não programada-Meio ambiente-Descarga Atmosferica	15000	450	21113	357,25
3078	383	2	2024	16395	ARL03	ARL	002256307	1	3	09/02/2024 08:10:23	09/02/2024 12:10:00	Interna-Não programada-Meio ambiente-Arvore ou Vegetacao	15000	36	22178	143,77
3079	383	2	2024	17184	SAF02	SAF	002256317	1	3	09/02/2024 08:11:17	09/02/2024 14:50:05	Interna-Não programada-Meio ambiente-Vento	220	1	23858	6,65
3080	383	2	2024	13041	GXD05	GXD	002256329	1	3	09/02/2024 08:14:09	10/02/2024 06:25:00	Interna-Não programada-Meio ambiente-Vento	15000	127	54905	2816,97
3081	383	2	2024	13047	CSSEC02	SEC	002256447	1	3	09/02/2024 08:15:41	10/02/2024 17:45:00	Interna-Não programada-Meio ambiente-Arvore ou Vegetacao	220	25	22861	837,22
3082	383	2	2024	13064	PAL07	PAL	002256411	1	3	09/02/2024 08:22:41	09/02/2024 16:02:03	Interna-Não programada-Meio ambiente-Vento	220	10	39936	76,56
3083	383	2	2024	13021	AVI08	AVI	002256435	1	3	09/02/2024 08:25:34	09/02/2024 15:35:00	Interna-Não programada-Meio ambiente-Vento	220	55	37265	393,65
3084	383	2	2024	13090	TER06	TER	002256455	1	3	09/02/2024 08:27:54	09/02/2024 11:11:00	Interna-Não programada-Meio ambiente-Vento	220	1	41338	2,72
3085	383	2	2024	13066	PAR11	PAR	002256483	1	3	09/02/2024 08:30:00	09/02/2024 09:00:00	Interna-Não programada-Meio ambiente-Vento	220	33	68575	16,50
3086	383	2	2024	13047	ITP03	ITP	002256481	1	3	09/02/2024 08:31:07	09/02/2024 11:00:00	Interna-Não programada-Meio ambiente-Arvore ou Vegetacao	15000	28	22861	405,48
3087	383	2	2024	13021	AVI03	AVI	002256483	1	3	09/02/2024 08:31:33	10/02/2024 09:10:00	Interna-Não programada-Meio ambiente-Vento	220	1	37265	24,64
3088	383	2	2024	13088	TAM04	TAM	002256487	1	3	09/02/2024 08:31:37	09/02/2024 17:00:00	Interna-Não programada-Meio ambiente-Vento	15000	1	47103	8,47
3089	383	2	2024	13031	CEL05	CEL	002256491	1	3	09/02/2024 08:32:22	09/02/2024 14:00:00	Interna-Não programada-Meio ambiente-Vento	220	7	46732	38,22
3090	383	2	2024	13090	TER04	TER	002256509	1	3	09/02/2024 08:34:20	09/02/2024 13:50:00	Interna-Não programada-Meio ambiente-Arvore ou Vegetacao	15000	19	41338	85,71
3091	383	2	2024	13087	SIAD2	SIA	002249725	1	3	09/02/2024 08:35:20	09/02/2024 11:29:00	Interna-Não programada-Meio ambiente-Arvore ou Vegetacao	15000	12	16829	34,73
3092	383	2	2024	13021	AVI03	AVI	002256535	1	3	09/02/2024 08:37:06	09/02/2024 18:50:00	Interna-Não programada-Meio ambiente-Vento	220	18	37265	183,87
3093	383	2	2024	13088	TAM02	TAM	002256557	1	3	09/02/2024 08:39:22	11/02/2024 14:42:00	Interna-Não programada-Meio ambiente-Vento	220	4	47103	216,18
3094	383	2	2024	13090	TER06	TER	8A02737438	1	3	09/02/2024 08:41:00	09/02/2024 10:30:01	Interna-Não programada-Meio ambiente-Arvore ou Vegetacao	15000	15	41338	27,25
3095	383	2	2024	17184	CAM01	CAM	002256613	1	3	09/02/2024 08:43:16	09/02/2024 15:42:43	Interna-Não programada-Meio ambiente-Vento	220	1	23858	6,99
3096	383	2	2024	13067	PRM02	PRM	002249523	1	3	09/02/2024 08:46:00	09/02/2024 09:00:00	Interna-Não programada-Meio ambiente-Vento	220	2	15203	20,47
3097	383	2	2024	13090	TER05	TER	002256663	1	3	09/02/2024 08:46:55	09/02/2024 11:44:00	Interna-Não programada-Meio ambiente-Arvore ou Vegetacao	15000	7	41338	20,66
3098	383	2	2024	13064	PAL02	PAL	002256689	1	3	09/02/2024 08:49:03	09/02/2024 13:45:40	Interna-Não programada-Meio ambiente-Vento	220	2	39936	9,89
3099	383	2	2024	16395	ARL03	ARL	002256701	1	3	09/02/2024 08:49:23	09/02/2024 12:04:11	Interna-Não programada-Meio ambiente-Arvore ou Vegetacao	220	6	22178	19,48
3100	383	2	2024	13043	IGB04	IGB	002256765	1	3	09/02/2024 08:54:35	11/02/2024 11:28:00	Interna-Não programada-Meio ambiente-Vento	220	2	26386	101,11
3101	383	2	2024	13055	TRM02	TRM	002259453	1	3	09/02/2024 08:57:01	09/02/2024 12:45:00	Interna-Não programada-Meio ambiente-Descarga Atmosferica	15000	5	16885	19,00
3102	383	2	2024	13075	RDC01	RDC	002256793	1	3	09/02/2024 08:57:59	09/02/2024 17:45:32	Interna-Não programada-Meio ambiente-Arvore ou Vegetacao	15000	467	21113	4106,10
3103	383	2	2024	13075	RDC01	RDC	002256793	1	3	09/02/2024 08:57:59	09/02/2024 18:32:00	Interna-Não programada-Meio ambiente-Arvore ou Vegetacao	15000	44	21113	420,95
3104	383	2	2024	13041	GXD01	GXD	002256849	1	3	09/02/2024 09:01:04	09/02/2024 10:43:00	Interna-Não programada-Meio ambiente-Arvore ou Vegetacao	15000	22	54905	37,38
3105	383	2	2024	13079	SCS09	SCS	002256839	1	3	09/02/2024 09:03:19	10/02/2024 11:05:01	Interna-Não programada-Meio ambiente-Vento	220	1	36507	26,03
3106	383	2	2024	16393	BRL01	BRL	002256865	1	3	09/02/2024 09:06:46	09/02/2024 18:49:00	Interna-Não programada-Meio ambiente-Descarga Atmosferica	220	1	22159	9,70
3107	383	2	2024	13066	PAR11	PAR	002256885	1	3	09/02/2024 09:09:07	09/02/2024 12:15:10	Interna-Não programada-Meio ambiente-Vento	220	3	68575	9,30
3108	383	2	2024	13088	TAM06	TAM	002256911	1	3	09/02/2024 09:12:31	09/02/2024 14:05:00	Interna-Não programada-Meio ambiente-Vento	220	1	47103	4,87
3109	383	2	2024	13075	RDC04	RDC	002256947	1	3	09/02/2024 09:15:06	10/02/2024 09:31:36	Interna-Não programada-Meio ambiente-Vento	220	1	21113	24,28
3110	383	2	2024	13055	MBU01	MBU	002256965	1	3	09/02/2024 09:16:50	09/02/2024 20:56:21	Interna-Não programada-Meio ambiente-Descarga Atmosferica	220	2	16885	23,32
3111	383	2	2024	16392	CDM03	CDM	002249419	1	3	09/02/2024 09:20:00	09/02/2024 12:10:00	Interna-Não programada-Meio ambiente-Vento	220	33	15483	93,50
3112	383	2	2024	13047	CSSEC02	SEC	002257059	1	3	09/02/2024 09:21:57	09/02/2024 13:48:00	Interna-Não programada-Meio ambiente-Descarga Atmosferica	15000	56	22861	248,31
3113	383	2	2024	13031	CEL12	CEL	002257029	1	3	09/02/2024 09:22:46	09/02/2024 20:30:00	Interna-Não programada-Meio ambiente-Vento	220	19	46732	211,29
3114	383	2	2024	13032	CMB03	CMB	002257045	1	3	09/02/2024 09:23:45	09/02/2024 21:36:00	Interna-Não programada-Meio ambiente-Descarga Atmosferica	220	1	11782	12,20
3115	383	2	2024	13074	RBN04	RBN	002257057	1	3	09/02/2024 09:24:45	09/02/2024 17:20:00	Interna-Não programada-Meio ambiente-Vento	220	1	19220	7,92
3116	383	2	2024	17187	VIV03	VIV	002257083	1	3	09/02/2024 09:27:24	09/02/2024 13:20:00	Interna-Não programada-Meio ambiente-Vento	220	1	31247	3,88
3117	383	2	2024	13047	ITP03	ITP	002266337	1	3	09/02/2024 09:28:57	10/02/2024 02:30:00	Interna-Não programada-Meio ambiente-Arvore ou Vegetacao	15000	6	22861	102,10
3118	383	2	2024	13090	TER05	TER	002257107	1	3	09/02/2024 09:29:16	10/02/2024 20:45:00	Interna-Não programada-Meio ambiente-Vento	220	4	41338	141,05
3119	383	2	2024	13091	TRB03	TRB	002266515	1	3	09/02/2024 09:32:13	09/02/2024 21:00:00	Interna-Não programada-Meio ambiente-Arvore ou Vegetacao	15000	15	55277	171,95
3120	383	2	2024	16393	BJD04	BID	002257165	1	3	09/02/2024 09:33:22	09/02/2024 16:31:00	Interna-Não programada-Meio ambiente-Descarga Atmosferica	15000	22	22159	153,13
3121	383	2	2024	13080	ITC02	ITC	002257217	1	3	09/02/2024 09:39:07	09/02/2024 11:32:00	Interna-Não programada-Meio ambiente-Arvore ou Vegetacao	15000	285	55361	536,20
3122	383	2	2024	13035	EAR01	EAR	8A02737550	1	3	09/02/2024 09:40:00	09/02/2024 12:00:00	Interna-Não programada-Meio ambiente-Arvore ou Vegetacao	15000	1	38177	2,33
3123	383	2	2024	13047	ITP03	ITP	002257235	1	3	09/02/2024 09:40:37	09/02/2024 17:55:00	Interna-Não programada-Meio ambiente-Vento	220	1	22861	8,24
3124	383	2	2024	13022	BAX09	BAX	002257255	1	3	09/02/2024 09:41:53	13/02/2024 09:15:00	Interna-Não programada-Meio ambiente-Vento	220	15	54360	1433,28
3125	383	2	2024	17187	VIV03	VIV	002257273	1	3	09/02/2024 09:44:07	10/02/2024 04:32:41	Interna-Não programada-Meio ambiente-Vento	220	1	31247	18,81
3126	383	2	2024	13021	AVI08	AVI	002257281	1	3	09/02/2024 09:44:45	09/02/2024 12:00:00	Interna-Não programada-Meio ambiente-Vento	220	1	37265	2,25
3127	383	2	2024	13019	ARC02	ARC	002257313	1	3	09/02/2024 09:47:58	10/02/2024 17:25:00	Interna-Não programada-Meio ambiente-Vento	220	9	14973	284,55
3128	383	2	2024	13049	ITA06	ITA	002257317	1	3	09/02/2024 09:48:09	09/02/2024 18:12:45	Interna-Não programada-Meio ambiente-Vento	220	1	39464	8,41
3129	383	2	2024	13056	CAR01	CAR	002257335	1	3	09/02/2024 09:49:26	10/02/2024 17:54:53	Interna-Não programada-Meio ambiente-Vento	220	8	54829	256,73
3130	383	2	2024	13027	BUZ08	BUZ	002257343	1	3	09/02/2024 09:49:41	10/02/2024 04:10:00	Interna-Não programada-Meio ambiente-Vento	220	2	31694	36,68
3131	383	2	2024	13022	BAX06	BAX	002257345	1	3	09/02/2024 09:49:59	09/02/2024 23:12:00	Interna-Não programada-Meio ambiente-Vento	220	5	54360	66,83
3132	383	2	2024	13056	QUI03	QUI	002257389	1	3	09/02/2024 09:55:34	09/02/2024 22:22:00	Interna-Não programada-Meio ambiente-Vento	15000	13	54829	161,73
3133	383	2	2024	13075	RDC01	RDC	002257439	1	3							

Item	Agente	Mês Competência	Ano Competência	Código Conjunto	Alimentador	Subestação	Número Ordem Interrupção	Cód Tipo Interrupção	Cód Motivo Expurgo	Data Hora Início Interrupção	Data Hora Restauração	Fato Gerador	Nível Tensão	Qtd Consumidores Atingidas	Núm Consumidores Conjunto	CHI
3163	383	2	2024	13047	CSSEC02	SEC	0022257961	1	3	09/02/2024 10:42:54	10/02/2024 18:30:00	Interna-Não programada-Meio ambiente-Arvore ou Vegetacao	15000	1	22861	31,79
3164	383	2	2024	13087	SIA02	SIA	0022257937	1	3	09/02/2024 10:43:45	09/02/2024 20:17:11	Interna-Não programada-Meio ambiente-Vento	15000	20	16629	191,14
3165	383	2	2024	13090	TER06	TER	8A02737546	1	3	09/02/2024 10:44:40	09/02/2024 11:36:00	Interna-Não programada-Meio ambiente-Descarga Atmosferica	15000	7	41338	5,99
3166	383	2	2024	13090	TER05	TER	0022257943	1	3	09/02/2024 10:44:57	09/02/2024 16:57:25	Interna-Não programada-Meio ambiente-Arvore ou Vegetacao	220	20	41338	124,16
3167	383	2	2024	16393	BJD03	BJD	0022257957	1	3	09/02/2024 10:45:41	09/02/2024 17:49:00	Interna-Não programada-Meio ambiente-Vento	220	1	22159	7,06
3168	383	2	2024	16393	BJD04	BJD	0022258095	1	3	09/02/2024 10:46:00	09/02/2024 23:46:00	Interna-Não programada-Meio ambiente-Descarga Atmosferica	15000	65	22159	845,00
3169	383	2	2024	17188	ARS04	ARS	0022257983	1	3	09/02/2024 10:47:06	09/02/2024 14:14:00	Interna-Não programada-Meio ambiente-Vento	220	1	35224	3,45
3170	383	2	2024	13021	AVI06	AVI	0022251953	1	3	09/02/2024 10:50:00	09/02/2024 10:56:00	Interna-Não programada-Meio ambiente-Arvore ou Vegetacao	220	2	37265	0,20
3171	383	2	2024	13090	TER04	TER	0022258035	1	3	09/02/2024 10:51:10	10/02/2024 14:50:00	Interna-Não programada-Meio ambiente-Vento	220	10	41338	279,81
3172	383	2	2024	13047	ITP04	ITP	0022258087	1	3	09/02/2024 10:53:26	10/02/2024 13:55:15	Interna-Não programada-Meio ambiente-Vento	15000	1	22861	27,03
3173	383	2	2024	13047	ITP05	ITP	0022258067	1	3	09/02/2024 10:54:13	09/02/2024 16:00:00	Interna-Não programada-Meio ambiente-Descarga Atmosferica	15000	91	22861	463,77
3174	383	2	2024	13075	RDC02	RDC	0022258099	1	3	09/02/2024 10:56:47	09/02/2024 17:53:13	Interna-Não programada-Meio ambiente-Vento	220	1	21113	6,94
3175	383	2	2024	13032	CMB03	CMB	0022258101	1	3	09/02/2024 10:57:41	09/02/2024 21:00:00	Interna-Não programada-Meio ambiente-Descarga Atmosferica	15000	1	11782	10,04
3176	383	2	2024	16393	BJD03	BJD	0022258105	1	3	09/02/2024 10:58:40	09/02/2024 15:06:00	Interna-Não programada-Meio ambiente-Descarga Atmosferica	220	4	22159	16,49
3177	383	2	2024	13090	TER06	TER	0122258817	1	3	09/02/2024 11:00:00	09/02/2024 12:39:00	Interna-Não programada-Meio ambiente-Vento	220	1	41338	1,65
3178	383	2	2024	13076	RDO02	RDO	0022258119	1	3	09/02/2024 11:00:35	10/02/2024 21:55:30	Interna-Não programada-Meio ambiente-Vento	220	1	57608	34,92
3179	383	2	2024	13071	POC06	POC	0022258139	1	3	09/02/2024 11:01:56	09/02/2024 22:35:00	Interna-Não programada-Meio ambiente-Vento	15000	53	66299	612,21
3180	383	2	2024	13076	RDO06	RDO	0022258255	1	3	09/02/2024 11:11:19	10/02/2024 04:55:16	Interna-Não programada-Meio ambiente-Vento	220	1	57608	17,73
3181	383	2	2024	13074	RBN04	RBN	0022258257	1	3	09/02/2024 11:12:19	09/02/2024 13:22:00	Interna-Não programada-Meio ambiente-Arvore ou Vegetacao	15000	25	19220	54,03
3182	383	2	2024	13055	TRM02	TRM	0022259453	1	3	09/02/2024 11:15:00	09/02/2024 12:45:00	Interna-Não programada-Meio ambiente-Descarga Atmosferica	15000	17	16885	25,50
3183	383	2	2024	13067	PRM01	PRM	0022258299	1	3	09/02/2024 11:16:14	09/02/2024 13:50:00	Interna-Não programada-Meio ambiente-Vento	220	1	15203	2,56
3184	383	2	2024	13031	CEL01	CEL	0022258301	1	3	09/02/2024 11:16:27	10/02/2024 10:59:25	Interna-Não programada-Meio ambiente-Vento	220	1	46732	23,72
3185	383	2	2024	13090	TER05	TER	8A02737572	1	3	09/02/2024 11:16:42	09/02/2024 11:45:00	Interna-Não programada-Meio ambiente-Descarga Atmosferica	15000	1	41338	0,47
3186	383	2	2024	13090	TER05	TER	0022258339	1	3	09/02/2024 11:20:23	10/02/2024 17:30:00	Interna-Não programada-Meio ambiente-Vento	220	12	41338	361,92
3187	383	2	2024	17185	SPA05	SPA	0022258341	1	3	09/02/2024 11:20:25	09/02/2024 22:14:24	Interna-Não programada-Meio ambiente-Vento	220	2	40097	21,80
3188	383	2	2024	13047	ITP06	ITP	0022258355	1	3	09/02/2024 11:21:46	09/02/2024 13:17:00	Interna-Não programada-Meio ambiente-Descarga Atmosferica	15000	49	22861	94,11
3189	383	2	2024	13080	ITD04	ITC	0022258361	1	3	09/02/2024 11:22:23	09/02/2024 14:40:30	Interna-Não programada-Meio ambiente-Descarga Atmosferica	220	1	55361	3,30
3190	383	2	2024	13022	BAX07	BAX	0022258367	1	3	09/02/2024 11:23:12	09/02/2024 14:08:00	Interna-Não programada-Meio ambiente-Vento	220	1	54360	2,75
3191	383	2	2024	13075	RDC02	RDC	0022258369	1	3	09/02/2024 11:23:21	09/02/2024 13:49:00	Interna-Não programada-Meio ambiente-Arvore ou Vegetacao	15000	75	21113	182,06
3192	383	2	2024	16393	BJD02	BJD	0022258373	1	3	09/02/2024 11:23:56	09/02/2024 15:40:00	Interna-Não programada-Meio ambiente-Descarga Atmosferica	220	1	22159	4,27
3193	383	2	2024	16393	BJD03	BJD	0022258391	1	3	09/02/2024 11:24:53	09/02/2024 16:29:00	Interna-Não programada-Meio ambiente-Vento	15000	1	22159	5,07
3194	383	2	2024	13028	CAF02	CAF	0022258395	1	3	09/02/2024 11:26:15	10/02/2024 11:00:00	Interna-Não programada-Meio ambiente-Vento	220	1	53744	23,56
3195	383	2	2024	13067	PRM01	PRM	0022258441	1	3	09/02/2024 11:30:34	10/02/2024 12:43:03	Interna-Não programada-Meio ambiente-Descarga Atmosferica	15000	17	15203	428,54
3196	383	2	2024	13090	TER04	TER	0022258461	1	3	09/02/2024 11:32:34	09/02/2024 13:41:00	Interna-Não programada-Meio ambiente-Descarga Atmosferica	15000	19	41338	40,67
3197	383	2	2024	13027	BUZ07	BUZ	0022258463	1	3	09/02/2024 11:32:45	10/02/2024 05:00:00	Interna-Não programada-Meio ambiente-Vento	220	5	31694	87,27
3198	383	2	2024	13027	BUZ08	BUZ	0022258489	1	3	09/02/2024 11:35:16	09/02/2024 21:05:00	Interna-Não programada-Meio ambiente-Vento	220	1	31694	9,50
3199	383	2	2024	13066	PAR11	PAR	0022258497	1	3	09/02/2024 11:36:05	10/02/2024 04:20:00	Interna-Não programada-Meio ambiente-Arvore ou Vegetacao	15000	10	68575	167,32
3200	383	2	2024	13021	AVI08	AVI	8A02737598	1	3	09/02/2024 11:40:00	09/02/2024 12:50:00	Interna-Não programada-Meio ambiente-Arvore ou Vegetacao	15000	1	37265	1,17
3201	383	2	2024	13091	TRB03	TRB	0022258525	1	3	09/02/2024 11:40:22	10/02/2024 11:10:42	Interna-Não programada-Meio ambiente-Arvore ou Vegetacao	220	11	55277	258,56
3202	383	2	2024	13031	CEL18	CEL	0022255033	1	3	09/02/2024 11:41:00	09/02/2024 12:48:00	Interna-Não programada-Meio ambiente-Vento	220	47	46732	52,48
3203	383	2	2024	13037	GAB06	GAB	8A02737538	1	3	09/02/2024 11:43:30	09/02/2024 21:21:08	Interna-Não programada-Meio ambiente-Vento	15000	329	64013	206,36
3204	383	2	2024	13037	GAB06	GAB	8A02737538	1	3	09/02/2024 11:43:30	09/02/2024 16:02:16	Interna-Não programada-Meio ambiente-Vento	15000	94	64013	405,40
3205	383	2	2024	13067	PRM01	PRM	0022258587	1	3	09/02/2024 11:46:35	10/02/2024 16:42:00	Interna-Não programada-Meio ambiente-Vento	220	4	15203	115,69
3206	383	2	2024	13088	TAM04	TAM	0022258603	1	3	09/02/2024 11:47:40	09/02/2024 19:00:00	Interna-Não programada-Meio ambiente-Vento	220	83	47103	598,06
3207	383	2	2024	13025	BGN01	BGN	0022258621	1	3	09/02/2024 11:49:15	11/02/2024 03:16:40	Interna-Não programada-Meio ambiente-Vento	220	1	29330	39,46
3208	383	2	2024	13088	TAM10	TAM	0022258619	1	3	09/02/2024 11:49:15	11/02/2024 03:12:38	Interna-Não programada-Meio ambiente-Vento	220	6	47103	236,34
3209	383	2	2024	13015	ALC14	ALC	0022258629	1	3	09/02/2024 11:50:21	09/02/2024 15:39:00	Interna-Não programada-Meio ambiente-Vento	220	1	60549	3,81
3210	383	2	2024	13071	POC03	POC	0022258643	1	3	09/02/2024 11:51:27	10/02/2024 11:03:00	Interna-Não programada-Meio ambiente-Vento	220	3	66299	69,58
3211	383	2	2024	16395	ARL03	ARL	8A02738052	1	3	09/02/2024 11:52:00	09/02/2024 12:00:00	Interna-Não programada-Meio ambiente-Vento	15000	1	22178	0,13
3212	383	2	2024	16395	ARL03	ARL	8A02738052	1	3	09/02/2024 11:52:00	10/02/2024 00:15:00	Interna-Não programada-Meio ambiente-Vento	15000	4	22178	49,53
3213	383	2	2024	13087	SIA02	SIA	0022258661	1	3	09/02/2024 11:52:53	10/02/2024 01:40:00	Interna-Não programada-Meio ambiente-Vento	220	1	16829	13,79
3214	383	2	2024	16395	ARL03	ARL	0022258667	1	3	09/02/2024 11:53:12	09/02/2024 13:54:29	Interna-Não programada-Meio ambiente-Vento	220	1	22178	2,02
3215	383	2	2024	17187	VIV01	VIV	0022258749	1	3	09/02/2024 11:57:16	09/02/2024 15:57:00	Interna-Não programada-Meio ambiente-Vento	15000	11	31247	32,95
3216	383	2	2024	13056	MAC06	MAC	0022258713	1	3	09/02/2024 11:57:48	09/02/2024 19:40:23	Interna-Não programada-Meio ambiente-Vento	220	1	54829	7,71
3217	383	2	2024	13035	EAR04	EAR	0022258739	1	3	09/02/2024 11:59:33	12/02/2024 17:28:00	Interna-Não programada-Meio ambiente-Vento	220	7	38177	542,32
3218	383	2	2024	13031	CEL15	CEL	0022255773	1	3	09/02/2024 12:00:00	10/02/2024 12:25:00	Interna-Não programada-Meio ambiente-Vento	220	4	46732	97,67
3219	383	2	2024	13017	ARA01	ARA	0022258773	1	3	09/02/2024 12:03:28	12/02/2024 17:24:00	Interna-Não programada-Meio ambiente-Vento	220	2	28110	154,68
3220	383	2	2024	13017	ARA03	ARA	0022258779	1	3	09/02/2024 12:03:45	12/02/2024 15:12:00	Interna-Não programada-Meio ambiente-Vento	220	1	28110	75,14
3221	383	2	2024	13017	ARA02	ARA	0022258783	1	3	09/02/2024 12:04:23	10/02/2024 17:28:00	Interna-Não programada-Meio ambiente-Vento	220	20	28110	587,87
3222	383	2	2024	17188	ARS06	ARS	0022256461	1	3	09/02/2024 12:10:00	09/02/2024 12:57:00	Interna-Não programada-Meio ambiente-Vento	220	2	35224	1,57
3223	383	2	2024	13028	CAF06	CAF	0022258879	1	3	09/02/2024 12:13:13	10/02/2024 17:28:00	Interna-Não programada-Meio ambiente-Vento	220	1	53744	29,25
3224	383	2	2024	13021	AVI08	AVI	0022258899	1	3	09/02/2024 12:15:38	09/02/2024 14:15:00	Interna-Não programada-Meio ambiente-Vento	220	1	37265	1,99
3225	383	2	2024	13074	RBN02	RBN	0022258909	1	3	09/02/2024 12:17:37	10/02/2024 11:50:00	Interna-Não programada-Meio ambiente-Vento	220	17	19220	400,18
3226	383	2	2024	13071	POC06	POC	00									

Item	Agente	Mês Competência	Ano Competência	Código Conjunto	Alimentador	Subestação	Número Ordem Interrupção	Cód Tipo Interrupção	Cód Motivo Expurgo	Data Hora Início Interrupção	Data Hora Restauração	Fato Gerador	Nível Tensão	Qtd Consumidores Atingidas	Núm Consumidores Conjunto	CHI
3256	383	2	2024	16395	ARL04	ARL	002259437	1	3	09/02/2024 13:19:44	09/02/2024 16:00:00	Interna-Não programada-Meio ambiente-Arvore ou Vegetacao	15000	45	22178	120,20
3257	383	2	2024	17185	SPA01	SPA	002259439	1	3	09/02/2024 13:19:49	10/02/2024 03:34:00	Interna-Não programada-Meio ambiente-Vento	220	1	40097	14,24
3258	383	2	2024	13090	PNV01	PNV	002259451	1	3	09/02/2024 13:20:57	10/02/2024 10:13:55	Interna-Não programada-Meio ambiente-Vento	220	1	41338	20,88
3259	383	2	2024	13056	QUI01	QUI	002259485	1	3	09/02/2024 13:24:04	09/02/2024 17:30:00	Interna-Não programada-Meio ambiente-Arvore ou Vegetacao	15000	17	54829	69,68
3260	383	2	2024	13079	SCS01	SCS	002259501	1	3	09/02/2024 13:25:13	09/02/2024 17:32:36	Interna-Não programada-Meio ambiente-Vento	220	1	36507	4,12
3261	383	2	2024	13015	ALC16	ALC	002259577	1	3	09/02/2024 13:26:41	09/02/2024 15:40:00	Interna-Não programada-Meio ambiente-Vento	15000	1	60549	2,22
3262	383	2	2024	13049	ITA03	ITA	002260633	1	3	09/02/2024 13:27:31	10/02/2024 03:35:00	Interna-Não programada-Meio ambiente-Vento	220	115	39464	1279,34
3263	383	2	2024	17185	SPA02	SPA	002259541	1	3	09/02/2024 13:28:22	09/02/2024 22:25:44	Interna-Não programada-Meio ambiente-Vento	220	1	40097	8,96
3264	383	2	2024	13031	CEL10	CEL	002255249	1	3	09/02/2024 13:30:00	09/02/2024 14:50:00	Interna-Não programada-Meio ambiente-Vento	220	39	46732	52,00
3265	383	2	2024	17187	CAS01	CAS	002259617	1	3	09/02/2024 13:35:01	09/02/2024 17:01:56	Interna-Não programada-Meio ambiente-Vento	15000	646	31247	2227,80
3266	383	2	2024	13066	PAR09	PAR	002259623	1	3	09/02/2024 13:36:08	09/02/2024 17:35:00	Interna-Não programada-Meio ambiente-Arvore ou Vegetacao	15000	42	68575	167,21
3267	383	2	2024	13098	VPA01	VPA	002259637	1	3	09/02/2024 13:37:35	09/02/2024 15:45:00	Interna-Não programada-Meio ambiente-Descarga Atmosferica	220	1	27395	2,12
3268	383	2	2024	13090	TER05	TER	002279885	1	3	09/02/2024 13:37:38	11/02/2024 10:47:00	Interna-Não programada-Meio ambiente-Descarga Atmosferica	15000	3	41338	135,47
3269	383	2	2024	13027	BUZ06	BUZ	002259663	1	3	09/02/2024 13:40:27	10/02/2024 16:31:00	Interna-Não programada-Meio ambiente-Vento	220	2	31694	53,69
3270	383	2	2024	16393	BJD03	BJD	002259687	1	3	09/02/2024 13:43:22	09/02/2024 15:42:00	Interna-Não programada-Meio ambiente-Vento	220	1	22159	1,98
3271	383	2	2024	13044	IBS06	IBS	002259691	1	3	09/02/2024 13:44:00	09/02/2024 16:38:00	Interna-Não programada-Meio ambiente-Descarga Atmosferica	220	40	32903	116,00
3272	383	2	2024	13079	SCS03	SCS	002259875	1	3	09/02/2024 13:46:00	09/02/2024 14:46:00	Interna-Não programada-Meio ambiente-Vento	220	5	36507	5,00
3273	383	2	2024	13041	GXD03	GXD	002259711	1	3	09/02/2024 13:47:02	09/02/2024 17:23:00	Interna-Não programada-Meio ambiente-Vento	220	1	54905	3,60
3274	383	2	2024	13032	CMB02	CMB	8A02737404	1	3	09/02/2024 13:47:35	09/02/2024 15:04:26	Interna-Não programada-Meio ambiente-Arvore ou Vegetacao	15000	526	11782	673,72
3275	383	2	2024	13067	PRM01	PRM	002259721	1	3	09/02/2024 13:48:51	10/02/2024 03:51:00	Interna-Não programada-Meio ambiente-Vento	220	1	15203	14,04
3276	383	2	2024	13090	TER04	TER	8A02737678	1	3	09/02/2024 13:50:00	09/02/2024 13:55:00	Interna-Não programada-Meio ambiente-Arvore ou Vegetacao	15000	27	41338	2,25
3277	383	2	2024	13047	ITP03	ITP	002269699	1	3	09/02/2024 13:53:39	10/02/2024 14:10:00	Interna-Não programada-Meio ambiente-Arvore ou Vegetacao	15000	1	22861	24,27
3278	383	2	2024	16395	ARL03	ARL	002253899	1	3	09/02/2024 13:56:00	09/02/2024 14:35:00	Interna-Não programada-Meio ambiente-Arvore ou Vegetacao	15000	10	22178	6,50
3279	383	2	2024	13037	GAB06	GAB	8A02737690	1	3	09/02/2024 14:00:00	09/02/2024 15:20:00	Interna-Não programada-Meio ambiente-Arvore ou Vegetacao	15000	23	64013	30,67
3280	383	2	2024	16393	BRL01	BRL	002259867	1	3	09/02/2024 14:03:53	09/02/2024 17:30:00	Interna-Não programada-Meio ambiente-Vento	220	1	22159	3,44
3281	383	2	2024	17187	VIV02	VIV	8A02737682	1	3	09/02/2024 14:05:29	09/02/2024 14:10:04	Interna-Não programada-Meio ambiente-Arvore ou Vegetacao	15000	1675	31247	127,95
3282	383	2	2024	17187	VIV02	VIV	8A02737682	1	3	09/02/2024 14:05:29	09/02/2024 14:10:30	Interna-Não programada-Meio ambiente-Arvore ou Vegetacao	15000	189	31247	15,80
3283	383	2	2024	17187	VIV02	VIV	8A02737682	1	3	09/02/2024 14:05:29	09/02/2024 14:55:06	Interna-Não programada-Meio ambiente-Arvore ou Vegetacao	15000	437	31247	361,37
3284	383	2	2024	17187	VIV02	VIV	8A02737682	1	3	09/02/2024 14:05:29	09/02/2024 15:26:13	Interna-Não programada-Meio ambiente-Arvore ou Vegetacao	15000	384	31247	516,69
3285	383	2	2024	13049	ITA06	ITA	002259953	1	3	09/02/2024 14:08:47	09/02/2024 17:10:00	Interna-Não programada-Meio ambiente-Arvore ou Vegetacao	15000	78	39464	235,58
3286	383	2	2024	13071	POC06	POC	002259937	1	3	09/02/2024 14:10:14	10/02/2024 06:43:00	Interna-Não programada-Meio ambiente-Vento	220	1	66299	16,55
3287	383	2	2024	13076	RDO02	RDO	002260007	1	3	09/02/2024 14:16:41	10/02/2024 06:00:04	Interna-Não programada-Meio ambiente-Vento	220	1	57608	15,72
3288	383	2	2024	16393	BJD04	BJD	002260025	1	3	09/02/2024 14:18:46	10/02/2024 05:02:00	Interna-Não programada-Meio ambiente-Descarga Atmosferica	220	1	22159	14,72
3289	383	2	2024	13071	POC01	POC	002260027	1	3	09/02/2024 14:18:49	09/02/2024 15:30:00	Interna-Não programada-Meio ambiente-Vento	220	3	66299	3,56
3290	383	2	2024	13037	GAB06	GAB	8A02737690	1	3	09/02/2024 14:21:44	09/02/2024 15:20:00	Interna-Não programada-Meio ambiente-Vento	15000	39	64013	37,87
3291	383	2	2024	13090	PNV04	PNV	002260089	1	3	09/02/2024 14:24:56	10/02/2024 15:47:05	Interna-Não programada-Meio ambiente-Descarga Atmosferica	220	1	41338	25,37
3292	383	2	2024	13071	POC01	POC	002260123	1	3	09/02/2024 14:28:16	10/02/2024 09:55:00	Interna-Não programada-Meio ambiente-Vento	220	5	66299	97,23
3293	383	2	2024	13087	SIA03	SIA	002260203	1	3	09/02/2024 14:37:27	09/02/2024 18:20:00	Interna-Não programada-Meio ambiente-Arvore ou Vegetacao	15000	21	16829	77,89
3294	383	2	2024	13024	CQT03	CQT	002260217	1	3	09/02/2024 14:39:16	11/02/2024 12:20:00	Interna-Não programada-Meio ambiente-Vento	220	3	6495	137,04
3295	383	2	2024	13047	ITP06	ITP	002260243	1	3	09/02/2024 14:41:51	10/02/2024 16:50:00	Interna-Não programada-Meio ambiente-Vento	220	1	22861	26,14
3296	383	2	2024	13022	BAX04	BAX	002260251	1	3	09/02/2024 14:42:21	12/02/2024 08:31:00	Interna-Não programada-Meio ambiente-Vento	220	2	54360	131,62
3297	383	2	2024	13049	ITA04	ITA	002260293	1	3	09/02/2024 14:48:17	10/02/2024 17:10:00	Interna-Não programada-Meio ambiente-Vento	220	1	39464	26,36
3298	383	2	2024	16395	ARL03	ARL	8A02738048	1	3	09/02/2024 14:56:00	09/02/2024 15:20:00	Interna-Não programada-Meio ambiente-Descarga Atmosferica	15000	9	22178	3,60
3299	383	2	2024	13088	TAM10	TAM	002263215	1	3	09/02/2024 15:00:56	11/02/2024 11:02:36	Interna-Não programada-Meio ambiente-Vento	220	1	47103	44,03
3300	383	2	2024	16393	BJD04	BJD	002260489	1	3	09/02/2024 15:13:15	09/02/2024 19:17:00	Interna-Não programada-Meio ambiente-Descarga Atmosferica	15000	58	22159	235,63
3301	383	2	2024	13075	RDC04	RDC	002260493	1	3	09/02/2024 15:13:31	10/02/2024 17:48:00	Interna-Não programada-Meio ambiente-Vento	15000	44	21113	1169,29
3302	383	2	2024	13028	CAF08	CAF	002260501	1	3	09/02/2024 15:14:55	10/02/2024 04:50:00	Interna-Não programada-Meio ambiente-Vento	220	139	53744	1888,28
3303	383	2	2024	17187	VIV02	VIV	002260509	1	3	09/02/2024 15:15:21	10/02/2024 01:08:35	Interna-Não programada-Meio ambiente-Vento	220	9	31247	88,98
3304	383	2	2024	13067	PRM02	PRM	8A02737680	1	3	09/02/2024 15:16:02	09/02/2024 18:08:00	Interna-Não programada-Meio ambiente-Vento	15000	54	15203	154,77
3305	383	2	2024	13028	CAF01	CAF	002260531	1	3	09/02/2024 15:19:35	10/02/2024 13:55:00	Interna-Não programada-Meio ambiente-Vento	220	1	53744	22,59
3306	383	2	2024	13086	SPT08	SPT	8A02737820	1	3	09/02/2024 15:20:00	09/02/2024 16:10:00	Interna-Não programada-Meio ambiente-Arvore ou Vegetacao	15000	1	49188	0,83
3307	383	2	2024	13090	TER06	TER	8A02737734	1	3	09/02/2024 15:20:43	09/02/2024 18:03:03	Interna-Não programada-Meio ambiente-Arvore ou Vegetacao	15000	270	41338	730,50
3308	383	2	2024	13090	TER06	TER	8A02737734	1	3	09/02/2024 15:20:43	09/02/2024 19:17:00	Interna-Não programada-Meio ambiente-Arvore ou Vegetacao	15000	119	41338	468,63
3309	383	2	2024	16395	ARL03	ARL	002260567	1	3	09/02/2024 15:23:52	11/02/2024 00:23:00	Interna-Não programada-Meio ambiente-Descarga Atmosferica	220	1	22178	32,99
3310	383	2	2024	13025	BGN03	BGN	002260571	1	3	09/02/2024 15:24:30	10/02/2024 03:35:00	Interna-Não programada-Meio ambiente-Vento	220	6	29330	73,05
3311	383	2	2024	13021	AVI07	AVI	002260585	1	3	09/02/2024 15:27:17	10/02/2024 08:36:54	Interna-Não programada-Meio ambiente-Arvore ou Vegetacao	15000	28	37265	480,49
3312	383	2	2024	13047	CSSEC02	SEC	002260593	1	3	09/02/2024 15:28:23	10/02/2024 12:17:21	Interna-Não programada-Meio ambiente-Vento	220	1	22861	20,82
3313	383	2	2024	13035	EAR03	EAR	002260611	1	3	09/02/2024 15:31:09	12/02/2024 17:30:00	Interna-Não programada-Meio ambiente-Vento	220	1	38177	73,98
3314	383	2	2024	16395	ARL03	ARL	002260625	1	3	09/02/2024 15:31:51	09/02/2024 18:10:00	Interna-Não programada-Meio ambiente-Descarga Atmosferica	15000	1	22178	2,64
3315	383	2	2024	17185	CED04	CED	002260649	1	3	09/02/2024 15:35:38	10/02/2024 15:00:06	Interna-Não programada-Meio ambiente-Vento	15000	2	40097	46,82
3316	383	2	2024	13022	BAX07	BAX	002260675	1	3	09/02/2024 15:38:41	13/02/2024 11:00:00	Interna-Não programada-Meio ambiente-Vento	220	4	54360	365,42
3317	383	2	2024	13037	GAB06	GAB	002260691	1	3	09/02/2024 15:40:00	09/02/2024 20:29:00	Interna-Não programada-Meio ambiente-Arvore ou Vegetacao	15000	150	64013	722,50
3318	383	2	2024	13090	TER06	TER	002260695	1	3	09/02/2024 15:40:33	09/02/2024 19:55:00	Interna-Não programada-Meio ambiente-Descarga Atmosferica	15000	22	41338	93,30
3319	383	2	2024	13044	IBS04	IBS	002260933	1	3	09/02/2024 15:42:11	09/02/2024 18:30:00	Int				

Item	Agente	Mês Competência	Ano Competência	Código Conjunto	Alimentador	Subestação	Número Ordem Interrupção	Cód Tipo Interrupção	Cód Motivo Expurgo	Data Hora Início Interrupção	Data Hora Restauração	Fato Gerador	Nível Tensão	Qtd Consumidoras Atingidas	Núm Consumidores Conjunto	CHI
3349	383	2	2024	17185	SPA01	SPA	002261059	1	3	09/02/2024 16:14:38	10/02/2024 07:00:00	Interna-Não programada-Meio ambiente-Vento	220	3	40097	44,27
3350	383	2	2024	13090	PNV02	PNV	002261069	1	3	09/02/2024 16:15:10	09/02/2024 21:00:00	Interna-Não programada-Meio ambiente-Arvore ou Vegetacao	15000	29	41338	137,67
3351	383	2	2024	13022	BAX09	BAX	002261113	1	3	09/02/2024 16:20:00	13/02/2024 10:00:00	Interna-Não programada-Meio ambiente-Vento	220	5	54360	448,33
3352	383	2	2024	13047	ITP06	ITP	8A02737828	1	3	09/02/2024 16:25:56	09/02/2024 19:05:30	Interna-Não programada-Meio ambiente-Descarga Atmosferica	15000	55	22861	146,27
3353	383	2	2024	13047	ITP06	ITP	8A02737828	1	3	09/02/2024 16:25:56	09/02/2024 19:39:46	Interna-Não programada-Meio ambiente-Descarga Atmosferica	15000	140	22861	452,28
3354	383	2	2024	13047	ITP06	ITP	8A02737828	1	3	09/02/2024 16:25:56	09/02/2024 21:28:59	Interna-Não programada-Meio ambiente-Descarga Atmosferica	15000	63	22861	318,20
3355	383	2	2024	13047	ITP06	ITP	8A02737828	1	3	09/02/2024 16:25:56	10/02/2024 09:17:40	Interna-Não programada-Meio ambiente-Descarga Atmosferica	15000	1	22861	16,86
3356	383	2	2024	13047	ITP04	ITP	002261175	1	3	09/02/2024 16:26:39	10/02/2024 01:33:52	Interna-Não programada-Meio ambiente-Arvore ou Vegetacao	15000	16	22861	145,92
3357	383	2	2024	13066	PAR06	PAR	002261181	1	3	09/02/2024 16:27:17	10/02/2024 10:00:00	Interna-Não programada-Meio ambiente-Vento	220	34	68575	596,54
3358	383	2	2024	13090	TER06	TER	002261219	1	3	09/02/2024 16:30:49	10/02/2024 18:28:00	Interna-Não programada-Meio ambiente-Arvore ou Vegetacao	220	42	41338	1090,03
3359	383	2	2024	13075	RDC01	RDC	8A02737890	1	3	09/02/2024 16:31:00	09/02/2024 17:00:00	Interna-Não programada-Meio ambiente-Arvore ou Vegetacao	15000	48	21113	23,20
3360	383	2	2024	13044	IBS08	IBS	002261283	1	3	09/02/2024 16:34:32	10/02/2024 03:10:00	Interna-Não programada-Meio ambiente-Descarga Atmosferica	220	1	32903	10,59
3361	383	2	2024	13087	SIA03	SIA	002261289	1	3	09/02/2024 16:34:49	11/02/2024 12:14:19	Interna-Não programada-Meio ambiente-Vento	220	2	16829	87,32
3362	383	2	2024	17184	SAF01	SAF	002261335	1	3	09/02/2024 16:40:30	09/02/2024 22:30:00	Interna-Não programada-Meio ambiente-Arvore ou Vegetacao	15000	284	23858	1654,30
3363	383	2	2024	13088	TAM10	TAM	002268751	1	3	09/02/2024 16:42:54	10/02/2024 16:46:37	Interna-Não programada-Meio ambiente-Vento	220	4	47103	96,25
3364	383	2	2024	13043	IGB02	IGB	002261373	1	3	09/02/2024 16:44:43	11/02/2024 04:21:00	Interna-Não programada-Meio ambiente-Vento	220	2	26386	71,21
3365	383	2	2024	13035	EAR04	EAR	002261377	1	3	09/02/2024 16:45:10	09/02/2024 17:51:00	Interna-Não programada-Meio ambiente-Arvore ou Vegetacao	15000	13	38177	14,26
3366	383	2	2024	13028	CAF01	CAF	002261401	1	3	09/02/2024 16:48:21	09/02/2024 20:49:00	Interna-Não programada-Meio ambiente-Vento	15000	160	53744	641,73
3367	383	2	2024	13055	TAP01	TAP	002261411	1	3	09/02/2024 16:48:43	09/02/2024 20:45:00	Interna-Não programada-Meio ambiente-Descarga Atmosferica	220	3	16885	11,81
3368	383	2	2024	16392	PAP02	PAP	002261597	1	3	09/02/2024 16:50:39	11/02/2024 00:40:00	Interna-Não programada-Meio ambiente-Vento	15000	15	15483	477,34
3369	383	2	2024	13047	ITP03	ITP	002261467	1	3	09/02/2024 16:54:11	09/02/2024 21:00:00	Interna-Não programada-Meio ambiente-Arvore ou Vegetacao	15000	98	22861	401,50
3370	383	2	2024	17187	CAS01	CAS	002259617	1	3	09/02/2024 16:56:11	09/02/2024 17:01:56	Interna-Não programada-Meio ambiente-Vento	15000	410	31247	39,29
3371	383	2	2024	13035	EAR06	EAR	002261487	1	3	09/02/2024 16:56:24	12/02/2024 18:30:00	Interna-Não programada-Meio ambiente-Vento	220	2	38177	147,12
3372	383	2	2024	13047	CSSEC02	SEC	002261793	1	3	09/02/2024 16:58:23	10/02/2024 12:32:00	Interna-Não programada-Meio ambiente-Arvore ou Vegetacao	15000	55	22861	1075,82
3373	383	2	2024	13075	RDC04	RDC	002265367	1	3	09/02/2024 16:59:06	10/02/2024 09:59:00	Interna-Não programada-Meio ambiente-Arvore ou Vegetacao	15000	119	21113	2022,80
3374	383	2	2024	13087	SIA02	SIA	002261533	1	3	09/02/2024 17:00:10	10/02/2024 04:12:00	Interna-Não programada-Meio ambiente-Vento	220	1	16829	11,20
3375	383	2	2024	13067	PRM02	PRM	002261565	1	3	09/02/2024 17:03:27	10/02/2024 09:23:46	Interna-Não programada-Meio ambiente-Arvore ou Vegetacao	15000	14	15203	228,74
3376	383	2	2024	13090	TER04	TER	002276591	1	3	09/02/2024 17:04:13	10/02/2024 21:30:00	Interna-Não programada-Meio ambiente-Arvore ou Vegetacao	15000	9	41338	255,87
3377	383	2	2024	13035	EAR03	EAR	002261583	1	3	09/02/2024 17:04:29	13/02/2024 10:31:00	Interna-Não programada-Meio ambiente-Vento	220	1	38177	89,44
3378	383	2	2024	13067	PRM01	PRM	002261593	1	3	09/02/2024 17:05:10	09/02/2024 20:57:52	Interna-Não programada-Meio ambiente-Arvore ou Vegetacao	15000	123	15203	477,04
3379	383	2	2024	13067	PRM01	PRM	002261593	1	3	09/02/2024 17:05:10	10/02/2024 10:07:00	Interna-Não programada-Meio ambiente-Arvore ou Vegetacao	15000	1	15203	17,03
3380	383	2	2024	13021	AVI07	AVI	002261601	1	3	09/02/2024 17:05:50	10/02/2024 05:00:00	Interna-Não programada-Meio ambiente-Arvore ou Vegetacao	15000	31	37265	368,99
3381	383	2	2024	13021	AVI02	AVI	8A02737916	1	3	09/02/2024 17:06:51	09/02/2024 17:11:07	Interna-Não programada-Meio ambiente-Arvore ou Vegetacao	15000	179	37265	12,73
3382	383	2	2024	13021	AVI08	AVI	8A02737916	1	3	09/02/2024 17:06:51	09/02/2024 17:09:55	Interna-Não programada-Meio ambiente-Arvore ou Vegetacao	15000	178	37265	9,10
3383	383	2	2024	13021	AVI08	AVI	8A02737916	1	3	09/02/2024 17:06:51	09/02/2024 17:09:56	Interna-Não programada-Meio ambiente-Arvore ou Vegetacao	15000	2428	37265	124,77
3384	383	2	2024	13021	AVI08	AVI	8A02737916	1	3	09/02/2024 17:06:51	09/02/2024 17:11:07	Interna-Não programada-Meio ambiente-Arvore ou Vegetacao	15000	422	37265	30,01
3385	383	2	2024	13021	AVI08	AVI	8A02737916	1	3	09/02/2024 17:06:51	09/02/2024 17:12:52	Interna-Não programada-Meio ambiente-Arvore ou Vegetacao	15000	3351	37265	336,03
3386	383	2	2024	13021	AVI07	AVI	002261649	1	3	09/02/2024 17:09:02	10/02/2024 05:00:00	Interna-Não programada-Meio ambiente-Arvore ou Vegetacao	15000	62	37265	734,67
3387	383	2	2024	13047	ITP03	ITP	002261667	1	3	09/02/2024 17:10:00	09/02/2024 19:33:00	Interna-Não programada-Meio ambiente-Vento	220	2	22861	4,77
3388	383	2	2024	13075	RDC02	RDC	002261703	1	3	09/02/2024 17:12:17	09/02/2024 19:15:00	Interna-Não programada-Meio ambiente-Arvore ou Vegetacao	15000	75	21113	153,40
3389	383	2	2024	13028	CAF01	CAF	002261727	1	3	09/02/2024 17:12:54	10/02/2024 12:05:00	Interna-Não programada-Meio ambiente-Vento	220	1	53744	18,87
3390	383	2	2024	13021	AVI08	AVI	8A02737916	1	3	09/02/2024 17:13:43	09/02/2024 17:57:36	Interna-Não programada-Meio ambiente-Arvore ou Vegetacao	15000	476	37265	348,14
3391	383	2	2024	13021	AVI08	AVI	8A02737916	1	3	09/02/2024 17:13:43	09/02/2024 18:56:11	Interna-Não programada-Meio ambiente-Arvore ou Vegetacao	15000	851	37265	1453,32
3392	383	2	2024	13021	AVI08	AVI	8A02737916	1	3	09/02/2024 17:13:43	09/02/2024 20:43:31	Interna-Não programada-Meio ambiente-Arvore ou Vegetacao	15000	64	37265	223,79
3393	383	2	2024	13021	AVI08	AVI	8A02737916	1	3	09/02/2024 17:14:38	09/02/2024 18:56:11	Interna-Não programada-Meio ambiente-Arvore ou Vegetacao	15000	1	37265	1,69
3394	383	2	2024	13021	AVI07	AVI	002261771	1	3	09/02/2024 17:15:31	11/02/2024 08:52:36	Interna-Não programada-Meio ambiente-Arvore ou Vegetacao	220	3	37265	118,85
3395	383	2	2024	13021	AVI07	AVI	002261785	1	3	09/02/2024 17:16:00	10/02/2024 22:45:00	Interna-Não programada-Meio ambiente-Vento	220	13	37265	383,28
3396	383	2	2024	13090	PNV02	PNV	8A02737768	1	3	09/02/2024 17:16:04	09/02/2024 17:20:10	Interna-Não programada-Meio ambiente-Descarga Atmosferica	15000	631	41338	43,12
3397	383	2	2024	13093	VDP02	VDP	002261773	1	3	09/02/2024 17:16:15	10/02/2024 12:08:00	Interna-Não programada-Meio ambiente-Arvore ou Vegetacao	15000	45	49344	848,81
3398	383	2	2024	13027	BUZ08	BUZ	002261799	1	3	09/02/2024 17:17:48	10/02/2024 01:32:43	Interna-Não programada-Meio ambiente-Vento	15000	48	31694	395,93
3399	383	2	2024	16393	BID04	BID	8A02738134	1	3	09/02/2024 17:18:00	09/02/2024 18:00:00	Interna-Não programada-Meio ambiente-Descarga Atmosferica	15000	3	22159	2,10
3400	383	2	2024	13050	ITB02	ITB	002261815	1	3	09/02/2024 17:18:38	09/02/2024 20:10:00	Interna-Não programada-Meio ambiente-Arvore ou Vegetacao	15000	217	21539	619,78
3401	383	2	2024	13021	AVI07	AVI	002262271	1	3	09/02/2024 17:19:00	10/02/2024 15:30:00	Interna-Não programada-Meio ambiente-Descarga Atmosferica	220	6	37265	133,10
3402	383	2	2024	16395	ARL04	ARL	002261821	1	3	09/02/2024 17:19:12	09/02/2024 23:42:00	Interna-Não programada-Meio ambiente-Vento	15000	45	22178	287,10
3403	383	2	2024	13067	PRM01	PRM	8A02737948	1	3	09/02/2024 17:19:44	09/02/2024 18:20:17	Interna-Não programada-Meio ambiente-Arvore ou Vegetacao	15000	185	15203	186,70
3404	383	2	2024	13067	PRM01	PRM	8A02737948	1	3	09/02/2024 17:19:44	10/02/2024 03:41:48	Interna-Não programada-Meio ambiente-Arvore ou Vegetacao	15000	223	15203	231,02
3405	383	2	2024	13067	PRM01	PRM	8A02737948	1	3	09/02/2024 17:19:44						

Item	Agente	Mês_Compentência	Ano_Compentência	Código Conjunto	Alimentador	Subestação	Número Ordem Interrupção	Cód Tipo Interrupção	Cód Motivo Expurgo	Data Hora Inicio Interrupção	Data Hora Restabilização	Fato Gerador	Nível Tensão	Qtd Consumidoras Atingidas	Núm Consumidores Conjunto	CHI
3442	383	2	2024	17188	ARS08	ARS	002262243	1	3	09/02/2024 17:44:49	09/02/2024 20:39:00	Interna-Não programada-Meio ambiente-Vento	15000	324	35224	940,59
3443	383	2	2024	13021	AVI07	AVI	002262247	1	3	09/02/2024 17:45:25	10/02/2024 16:34:00	Interna-Não programada-Meio ambiente-Vento	220	19	37265	433,38
3444	383	2	2024	17188	ARS08	ARS	002262277	1	3	09/02/2024 17:47:18	09/02/2024 22:23:01	Interna-Não programada-Meio ambiente-Arvore ou Vegetacao	15000	50	35224	229,76
3445	383	2	2024	13047	ITP03	ITP	002262283	1	3	09/02/2024 17:47:52	09/02/2024 19:05:00	Interna-Não programada-Meio ambiente-Descarga Atmosferica	15000	34	22861	43,71
3446	383	2	2024	13093	VDP06	VDP	002262285	1	3	09/02/2024 17:47:53	09/02/2024 21:43:00	Interna-Não programada-Meio ambiente-Vento	15000	67	49344	262,55
3447	383	2	2024	13041	GXD03	GXD	8A02737992	1	3	09/02/2024 17:49:39	09/02/2024 17:52:56	Interna-Não programada-Meio ambiente-Vento	15000	1653	54905	90,46
3448	383	2	2024	13041	GXD03	GXD	8A02737992	1	3	09/02/2024 17:49:39	09/02/2024 17:53:22	Interna-Não programada-Meio ambiente-Vento	15000	4029	54905	249,57
3449	383	2	2024	13021	AVI05	AVI	002262367	1	3	09/02/2024 17:51:47	10/02/2024 12:59:00	Interna-Não programada-Meio ambiente-Vento	220	1	37265	19,12
3450	383	2	2024	13066	PAR12	PAR	002262387	1	3	09/02/2024 17:52:54	10/02/2024 12:51:59	Interna-Não programada-Meio ambiente-Vento	220	1	68575	18,98
3451	383	2	2024	13041	GXD03	GXD	8A02738006	1	3	09/02/2024 17:52:55	09/02/2024 17:58:46	Interna-Não programada-Meio ambiente-Vento	15000	773	54905	75,37
3452	383	2	2024	13041	GXD05	GXD	8A02738006	1	3	09/02/2024 17:52:55	09/02/2024 17:59:05	Interna-Não programada-Meio ambiente-Vento	15000	110	54905	11,31
3453	383	2	2024	13041	GXD11	GXD	8A02738006	1	3	09/02/2024 17:52:55	09/02/2024 17:57:04	Interna-Não programada-Meio ambiente-Vento	15000	1319	54905	91,23
3454	383	2	2024	13041	GXD11	GXD	8A02738006	1	3	09/02/2024 17:52:55	09/02/2024 17:58:46	Interna-Não programada-Meio ambiente-Vento	15000	628	54905	61,23
3455	383	2	2024	13041	GXD11	GXD	8A02738006	1	3	09/02/2024 17:52:55	09/02/2024 17:59:05	Interna-Não programada-Meio ambiente-Vento	15000	1705	54905	175,24
3456	383	2	2024	13025	BGN03	BGN	002262393	1	3	09/02/2024 17:53:00	09/02/2024 22:42:00	Interna-Não programada-Meio ambiente-Vento	220	52	29330	250,47
3457	383	2	2024	13031	CEL15	CEL	002262399	1	3	09/02/2024 17:53:37	10/02/2024 00:01:00	Interna-Não programada-Meio ambiente-Arvore ou Vegetacao	15000	207	46732	1267,47
3458	383	2	2024	13044	IBS06	IBS	002262441	1	3	09/02/2024 17:55:13	10/02/2024 06:30:00	Interna-Não programada-Meio ambiente-Descarga Atmosferica	15000	1	32903	12,13
3459	383	2	2024	13041	GXD13	GXD	002262445	1	3	09/02/2024 17:55:24	10/02/2024 11:42:42	Interna-Não programada-Meio ambiente-Arvore ou Vegetacao	15000	94	54905	1672,10
3460	383	2	2024	13088	TAM10	TAM	002262449	1	3	09/02/2024 17:55:28	09/02/2024 22:35:47	Interna-Não programada-Meio ambiente-Vento	220	1	47103	4,67
3461	383	2	2024	13079	SCS07	SCS	002262451	1	3	09/02/2024 17:55:30	09/02/2024 21:10:00	Interna-Não programada-Meio ambiente-Vento	220	5	36507	16,21
3462	383	2	2024	13067	PRM03	PRM	002262485	1	3	09/02/2024 17:56:43	11/02/2024 10:18:19	Interna-Não programada-Meio ambiente-Vento	220	98	15203	4020,61
3463	383	2	2024	13031	CEL12	CEL	002262497	1	3	09/02/2024 17:57:09	09/02/2024 20:50:40	Interna-Não programada-Meio ambiente-Arvore ou Vegetacao	15000	52	46732	150,38
3464	383	2	2024	13031	CEL12	CEL	002262497	1	3	09/02/2024 17:57:09	09/02/2024 20:55:00	Interna-Não programada-Meio ambiente-Arvore ou Vegetacao	15000	36	46732	106,71
3465	383	2	2024	13015	ALC13	ALC	002262499	1	3	09/02/2024 17:57:15	10/02/2024 14:48:00	Interna-Não programada-Meio ambiente-Vento	15000	80	60549	1667,67
3466	383	2	2024	13015	ALC12	ALC	002262505	1	3	09/02/2024 17:57:35	09/02/2024 20:48:00	Interna-Não programada-Meio ambiente-Vento	15000	48	60549	136,33
3467	383	2	2024	13064	PAL04	PAL	002252175	1	3	09/02/2024 17:58:13	09/02/2024 19:12:42	Interna-Não programada-Meio ambiente-Arvore ou Vegetacao	15000	58	39936	72,00
3468	383	2	2024	13067	PRM02	PRM	002262521	1	3	09/02/2024 17:58:41	09/02/2024 22:35:00	Interna-Não programada-Meio ambiente-Arvore ou Vegetacao	15000	44	15203	202,63
3469	383	2	2024	13021	AVI07	AVI	002263383	1	3	09/02/2024 17:59:05	09/02/2024 23:45:00	Interna-Não programada-Meio ambiente-Arvore ou Vegetacao	15000	42	37265	242,14
3470	383	2	2024	13021	AVI07	AVI	002262539	1	3	09/02/2024 17:59:19	10/02/2024 18:25:00	Interna-Não programada-Meio ambiente-Vento	220	32	37265	781,70
3471	383	2	2024	13067	PRM02	PRM	002262549	1	3	09/02/2024 17:59:31	10/02/2024 00:30:00	Interna-Não programada-Meio ambiente-Arvore ou Vegetacao	15000	15	15203	97,62
3472	383	2	2024	13079	SCS03	SCS	002262563	1	3	09/02/2024 17:59:59	09/02/2024 20:48:00	Interna-Não programada-Meio ambiente-Arvore ou Vegetacao	15000	157	36507	439,64
3473	383	2	2024	13021	AVI07	AVI	002262569	1	3	09/02/2024 18:00:04	09/02/2024 21:24:00	Interna-Não programada-Meio ambiente-Arvore ou Vegetacao	15000	306	37265	1040,06
3474	383	2	2024	13049	ITA01	ITA	002266665	1	3	09/02/2024 18:01:17	09/02/2024 20:18:00	Interna-Não programada-Meio ambiente-Descarga Atmosferica	15000	67	39464	152,67
3475	383	2	2024	13050	ITB03	ITB	002262615	1	3	09/02/2024 18:02:39	10/02/2024 02:30:00	Interna-Não programada-Meio ambiente-Arvore ou Vegetacao	15000	10	21539	84,56
3476	383	2	2024	13050	ITB03	ITB	002262619	1	3	09/02/2024 18:02:44	10/02/2024 01:05:00	Interna-Não programada-Meio ambiente-Arvore ou Vegetacao	15000	57	21539	401,15
3477	383	2	2024	13044	IBS08	IBS	002262629	1	3	09/02/2024 18:03:00	11/02/2024 11:15:00	Interna-Não programada-Meio ambiente-Vento	220	2	32903	82,40
3478	383	2	2024	13067	PRM02	PRM	002262633	1	3	09/02/2024 18:03:20	09/02/2024 22:13:00	Interna-Não programada-Meio ambiente-Descarga Atmosferica	15000	112	15203	466,04
3479	383	2	2024	13066	PAR10	PAR	002262647	1	3	09/02/2024 18:03:35	10/02/2024 02:00:00	Interna-Não programada-Meio ambiente-Arvore ou Vegetacao	15000	33	68575	262,03
3480	383	2	2024	13066	NPA01	NPA	002262651	1	3	09/02/2024 18:03:45	09/02/2024 18:43:06	Interna-Não programada-Meio ambiente-Arvore ou Vegetacao	15000	78	68575	51,15
3481	383	2	2024	13066	NPA01	NPA	002262651	1	3	09/02/2024 18:03:45	09/02/2024 19:25:00	Interna-Não programada-Meio ambiente-Arvore ou Vegetacao	15000	2	68575	2,71
3482	383	2	2024	13050	ITB04	ITB	002262689	1	3	09/02/2024 18:05:04	09/02/2024 18:15:56	Interna-Não programada-Meio ambiente-Arvore ou Vegetacao	15000	118	21539	21,37
3483	383	2	2024	13066	PAR09	PAR	002262691	1	3	09/02/2024 18:05:07	10/02/2024 02:07:00	Interna-Não programada-Meio ambiente-Arvore ou Vegetacao	15000	42	68575	337,32
3484	383	2	2024	13088	TAM01	TAM	002262709	1	3	09/02/2024 18:05:35	09/02/2024 19:28:00	Interna-Não programada-Meio ambiente-Arvore ou Vegetacao	15000	167	47103	229,39
3485	383	2	2024	13074	RBN05	RBN	002262719	1	3	09/02/2024 18:05:49	10/02/2024 11:14:00	Interna-Não programada-Meio ambiente-Vento	15000	206	19220	3530,10
3486	383	2	2024	13090	TER06	TER	8A02737734	1	3	09/02/2024 18:06:05	09/02/2024 19:48:00	Interna-Não programada-Meio ambiente-Arvore ou Vegetacao	15000	63	41338	107,01
3487	383	2	2024	16392	CDM03	CDM	002262741	1	3	09/02/2024 18:06:33	10/02/2024 10:01:16	Interna-Não programada-Meio ambiente-Vento	220	1	15483	15,91
3488	383	2	2024	13066	PAR03	PAR	002262743	1	3	09/02/2024 18:06:34	09/02/2024 21:16:00	Interna-Não programada-Meio ambiente-Arvore ou Vegetacao	15000	189	68575	596,72
3489	383	2	2024	13021	AVI05	AVI	002262749	1	3	09/02/2024 18:06:49	10/02/2024 09:30:00	Interna-Não programada-Meio ambiente-Vento	220	9	37265	138,48
3490	383	2	2024	13041	GXD05	GXD	002262663	1	3	09/02/2024 18:09:14	09/02/2024 21:05:00	Interna-Não programada-Meio ambiente-Arvore ou Vegetacao	15000	146	54905	427,70
3491	383	2	2024	13079	SCS05	SCS	002262795	1	3	09/02/2024 18:09:30	09/02/2024 21:10:00	Interna-Não programada-Meio ambiente-Vento	15000	65	36507	195,54
3492	383	2	2024	13021	AVI02	AVI	002262815	1	3	09/02/2024 18:10:35	10/02/2024 09:21:00	Interna-Não programada-Meio ambiente-Descarga Atmosferica	15000	45	37265	682,81
3493	383	2	2024	17185	SPA03	SPA	002262819	1	3	09/02/2024 18:10:48	10/02/2024 05:43:00	Interna-Não programada-Meio ambiente-Vento	220	5	40097	57,68
3494	383	2	2024	13041	GXD01	GXD	002262831	1	3	09/02/2024 18:10:59	09/02/2024 21:56:00	Interna-Não programada-Meio ambiente-Arvore ou Vegetacao	15000	67	54905	251,27
3495	383	2	2024	13091	TRB01	TRB	002260777	1	3	09/02/2024 18:11:14	09/02/2024 19:30:15	Interna-Não programada-Meio ambiente-Vento	15000	86	55277	113,26
3496	383	2	2024	13067	PRM02	PRM	002262835	1	3	09/02/2024 18:11:15	09/02/2024 21:15:50	Interna-Não programada-Meio ambiente-Arvore ou Vegetacao	15000	176	15203	541,44
3497	383	2	2024	13050	ITB02	ITB	002262883	1	3	09/02/2024 18:12:50	10/02/2024 16:55:00	Interna-Não programada-Meio ambiente-Arvore ou Vegetacao	15000	10	21539	227,03
3498	383	2	2024	16393	BRL01	BRL	002262919	1	3	09/02/2024 18:14:17	10/02/2024 11:37:00	Interna-Não programada-Meio ambiente-Vento	15000	3	22159	52,14
3499	383	2	2024	13050	ITB03	ITB	002262925	1	3	09/02/2024 18:14:25	10/02/2024 00:50:00	Interna-Não programada-Meio ambiente-Arvore ou Vegetacao	15000	43	21539	283,50
3500	383	2	2024	13021	AVI06	AVI	002262957	1	3	09/02/2024 18:15:57	10/02/2024 02:35:00	Interna-Não programada-Meio ambiente-Arvore ou Vegetacao	15000	15	37265	124,76
3501	383	2	2024	13050	ITB04	ITB	002262955	1	3	09/02/2024 18:15:57	10/02/2024 04:31:00	Interna-Não programada-Meio ambiente-Arvore ou Vegetacao	15000	191	21539	1957,91
3502	383	2	2024	16389	NSA04	NSA	002262973	1	3	09/02/2024 18:17:03	09/02/2024 23:18:41	Interna-Não programada-Meio ambiente-Vento	220	1	29924	5,03
3503	383	2	2024	13021	AVI06	AVI	002262991	1	3	09/02/2024 18:17:35	10/02/2024 03:20:00	Interna-Não programada-Meio ambiente-Vento	15000	7	37265	63,28
3504	383	2	2024	13031	CEL12	CEL	002263001	1								

Item	Agente	Mês Competência	Ano Competência	Código Conjunto	Alimentador	Subestação	Número Ordem Interrupção	Cód Tipo Interrupção	Cód Motivo Expurgo	Data Hora Início Interrupção	Data Hora Restabilização	Fato Gerador	Nível Tensão	Qtd Consumidoras Atingidas	Núm Consumidores Conjunto	CHI
3535	383	2	2024	13032	CMB03	CMB	002263449	1	3	09/02/2024 18:39:46	10/02/2024 01:10:00	Interna-Não programada-Meio ambiente-Vento	220	1	11782	6,50
3536	383	2	2024	13067	PRM03	PRM	002263519	1	3	09/02/2024 18:40:13	10/02/2024 01:11:00	Interna-Não programada-Meio ambiente-Descarga Atmosferica	15000	1	15203	6,51
3537	383	2	2024	13079	SCS04	SCS	002264935	1	3	09/02/2024 18:40:35	10/02/2024 05:19:00	Interna-Não programada-Meio ambiente-Vento	15000	257	36507	2734,55
3538	383	2	2024	13088	TAM06	TAM	002263477	1	3	09/02/2024 18:41:31	11/02/2024 10:15:58	Interna-Não programada-Meio ambiente-Vento	220	13	47103	514,46
3539	383	2	2024	13066	PAR13	PAR	002263489	1	3	09/02/2024 18:42:00	09/02/2024 23:40:00	Interna-Não programada-Meio ambiente-Arvore ou Vegetacao	15000	142	68575	705,27
3540	383	2	2024	13088	TAM02	TAM	002263493	1	3	09/02/2024 18:42:17	10/02/2024 22:06:29	Interna-Não programada-Meio ambiente-Vento	220	43	47103	1178,34
3541	383	2	2024	13041	GXD03	GXD	002263497	1	3	09/02/2024 18:42:27	09/02/2024 22:27:00	Interna-Não programada-Meio ambiente-Arvore ou Vegetacao	15000	112	54905	419,16
3542	383	2	2024	13079	SCS09	SCS	002263529	1	3	09/02/2024 18:44:33	11/02/2024 05:21:26	Interna-Não programada-Meio ambiente-Vento	220	1	36507	34,61
3543	383	2	2024	13027	BUZ08	BUZ	8A02738060	1	3	09/02/2024 18:47:45	09/02/2024 20:46:47	Interna-Não programada-Meio ambiente-Arvore ou Vegetacao	15000	739	31694	1466,09
3544	383	2	2024	13041	GXD09	GXD	002263587	1	3	09/02/2024 18:48:01	10/02/2024 11:12:29	Interna-Não programada-Meio ambiente-Descarga Atmosferica	15000	52	54905	853,20
3545	383	2	2024	13041	GXD01	GXD	002263591	1	3	09/02/2024 18:48:20	09/02/2024 22:30:00	Interna-Não programada-Meio ambiente-Vento	15000	4	54905	14,78
3546	383	2	2024	13091	TRB03	TRB	002263675	1	3	09/02/2024 18:49:51	09/02/2024 22:40:00	Interna-Não programada-Meio ambiente-Descarga Atmosferica	15000	1	55277	3,84
3547	383	2	2024	13067	PRM03	PRM	002263639	1	3	09/02/2024 18:52:05	11/02/2024 12:50:00	Interna-Não programada-Meio ambiente-Vento	220	1	15203	41,97
3548	383	2	2024	13017	ARA05	ARA	002263649	1	3	09/02/2024 18:52:31	10/02/2024 11:20:00	Interna-Não programada-Meio ambiente-Vento	220	93	28110	1530,60
3549	383	2	2024	13043	IGB01	IGB	002263667	1	3	09/02/2024 18:53:07	10/02/2024 05:25:00	Interna-Não programada-Meio ambiente-Vento	220	1	26386	10,53
3550	383	2	2024	13031	CEL11	CEL	002263679	1	3	09/02/2024 18:53:41	09/02/2024 22:47:00	Interna-Não programada-Meio ambiente-Arvore ou Vegetacao	15000	61	46732	237,21
3551	383	2	2024	13044	IBS08	IBS	002263681	1	3	09/02/2024 18:53:44	11/02/2024 09:08:00	Interna-Não programada-Meio ambiente-Vento	220	1	32903	38,24
3552	383	2	2024	13028	CAF07	CAF	002263711	1	3	09/02/2024 18:55:33	10/02/2024 02:55:00	Interna-Não programada-Meio ambiente-Vento	220	1	53744	7,99
3553	383	2	2024	13067	PRM02	PRM	002263715	1	3	09/02/2024 18:55:50	10/02/2024 11:57:00	Interna-Não programada-Meio ambiente-Arvore ou Vegetacao	220	10	15203	169,86
3554	383	2	2024	13066	PAR04	PAR	002263729	1	3	09/02/2024 18:57:32	10/02/2024 16:34:28	Interna-Não programada-Meio ambiente-Vento	220	1	68575	21,62
3555	383	2	2024	13055	MBU02	MBU	002263789	1	3	09/02/2024 19:00:16	10/02/2024 17:20:00	Interna-Não programada-Meio ambiente-Arvore ou Vegetacao	15000	16	16885	357,26
3556	383	2	2024	13017	ARA02	ARA	8A02738078	1	3	09/02/2024 19:00:20	09/02/2024 12:56:51	Interna-Não programada-Meio ambiente-Arvore ou Vegetacao	15000	110	28110	6,45
3557	383	2	2024	13022	BAX01	BAX	8A02738078	1	3	09/02/2024 19:00:20	09/02/2024 19:03:51	Interna-Não programada-Meio ambiente-Arvore ou Vegetacao	15000	6	54360	0,35
3558	383	2	2024	13022	BAX08	BAX	8A02738078	1	3	09/02/2024 19:00:20	09/02/2024 19:03:51	Interna-Não programada-Meio ambiente-Arvore ou Vegetacao	15000	3832	54360	224,60
3559	383	2	2024	13022	BAX10	BAX	8A02738078	1	3	09/02/2024 19:00:20	09/02/2024 19:03:51	Interna-Não programada-Meio ambiente-Arvore ou Vegetacao	15000	703	54360	411,20
3560	383	2	2024	13022	BAX10	BAX	8A02738078	1	3	09/02/2024 19:00:20	09/02/2024 21:56:27	Interna-Não programada-Meio ambiente-Arvore ou Vegetacao	15000	413	54360	121,27
3561	383	2	2024	13031	CEL12	CEL	002263791	1	3	09/02/2024 19:00:20	10/02/2024 02:15:00	Interna-Não programada-Meio ambiente-Vento	15000	29	46732	210,09
3562	383	2	2024	13027	BUZ01	BUZ	002263803	1	3	09/02/2024 19:00:32	10/02/2024 14:56:00	Interna-Não programada-Meio ambiente-Vento	220	1	31694	19,92
3563	383	2	2024	13067	PRM02	PRM	002263805	1	3	09/02/2024 19:00:46	09/02/2024 21:12:00	Interna-Não programada-Meio ambiente-Arvore ou Vegetacao	15000	194	15203	424,32
3564	383	2	2024	16395	ARL03	ARL	002263813	1	3	09/02/2024 19:01:00	10/02/2024 14:26:28	Interna-Não programada-Meio ambiente-Arvore ou Vegetacao	220	2	22178	38,85
3565	383	2	2024	13088	TAM06	TAM	002263861	1	3	09/02/2024 19:03:24	11/02/2024 11:47:00	Interna-Não programada-Meio ambiente-Vento	220	1	47103	40,73
3566	383	2	2024	17184	SAF03	SAF	002257167	1	3	09/02/2024 19:05:00	09/02/2024 19:19:00	Interna-Não programada-Meio ambiente-Vento	220	1	23858	0,23
3567	383	2	2024	13021	AVI06	AVI	002264677	1	3	09/02/2024 19:05:27	10/02/2024 03:40:00	Interna-Não programada-Meio ambiente-Vento	15000	46	37265	394,49
3568	383	2	2024	13047	ITP03	ITP	002263989	1	3	09/02/2024 19:06:04	10/02/2024 01:49:00	Interna-Não programada-Meio ambiente-Vento	15000	1	22861	6,72
3569	383	2	2024	16393	BIJ01	BIJ	002267497	1	3	09/02/2024 19:06:20	10/02/2024 11:52:00	Interna-Não programada-Meio ambiente-Descarga Atmosferica	15000	103	22159	1726,39
3570	383	2	2024	13021	AVI08	AVI	8A02737916	1	3	09/02/2024 19:07:23	09/02/2024 20:13:24	Interna-Não programada-Meio ambiente-Arvore ou Vegetacao	15000	113	37265	124,33
3571	383	2	2024	13021	AVI08	AVI	8A02737916	1	3	09/02/2024 19:07:23	09/02/2024 20:14:00	Interna-Não programada-Meio ambiente-Arvore ou Vegetacao	15000	1080	37265	1199,10
3572	383	2	2024	13090	TER05	TER	002263973	1	3	09/02/2024 19:09:00	10/02/2024 01:25:00	Interna-Não programada-Meio ambiente-Vento	220	4	41338	25,07
3573	383	2	2024	13024	CQT04	CQT	002262185	1	3	09/02/2024 19:09:32	10/02/2024 12:05:00	Interna-Não programada-Meio ambiente-Arvore ou Vegetacao	15000	14	6495	213,61
3574	383	2	2024	13041	GXD03	GXD	8A02737992	1	3	09/02/2024 19:09:35	09/02/2024 19:50:10	Interna-Não programada-Meio ambiente-Vento	15000	1136	54905	768,38
3575	383	2	2024	13041	GXD03	GXD	8A02737992	1	3	09/02/2024 19:09:35	09/02/2024 20:53:17	Interna-Não programada-Meio ambiente-Vento	15000	178	54905	307,64
3576	383	2	2024	13041	GXD03	GXD	8A02737992	1	3	09/02/2024 19:09:35	10/02/2024 07:00:00	Interna-Não programada-Meio ambiente-Vento	15000	125	54905	1480,03
3577	383	2	2024	13041	GXD03	GXD	8A02737992	1	3	09/02/2024 19:09:35	10/02/2024 18:26:00	Interna-Não programada-Meio ambiente-Vento	15000	13	54905	302,56
3578	383	2	2024	13025	BGN06	BGN	002264023	1	3	09/02/2024 19:10:03	10/02/2024 22:32:54	Interna-Não programada-Meio ambiente-Vento	220	2	29330	54,76
3579	383	2	2024	13076	RDO02	RDO	002264031	1	3	09/02/2024 19:10:24	11/02/2024 05:05:12	Interna-Não programada-Meio ambiente-Vento	220	29	57608	983,49
3580	383	2	2024	13021	AVI07	AVI	002264037	1	3	09/02/2024 19:10:48	10/02/2024 12:08:00	Interna-Não programada-Meio ambiente-Arvore ou Vegetacao	15000	64	37265	1085,01
3581	383	2	2024	13027	BUZ01	BUZ	002264073	1	3	09/02/2024 19:12:49	10/02/2024 02:30:00	Interna-Não programada-Meio ambiente-Vento	220	12	31694	87,44
3582	383	2	2024	13067	PRM02	PRM	002264159	1	3	09/02/2024 19:16:23	10/02/2024 16:10:00	Interna-Não programada-Meio ambiente-Vento	220	1	15203	20,89
3583	383	2	2024	13031	CEL08	CEL	002264179	1	3	09/02/2024 19:17:43	10/02/2024 14:30:00	Interna-Não programada-Meio ambiente-Vento	220	12	46732	230,46
3584	383	2	2024	13041	GXD06	GXD	002264217	1	3	09/02/2024 19:20:25	09/02/2024 21:40:00	Interna-Não programada-Meio ambiente-Arvore ou Vegetacao	15000	13	54905	30,24
3585	383	2	2024	13041	GXD06	GXD	002264217	1	3	09/02/2024 19:20:25	09/02/2024 23:37:00	Interna-Não programada-Meio ambiente-Arvore ou Vegetacao	15000	1	54905	3,28
3586	383	2	2024	13041	GXD01	GXD	002264233	1	3	09/02/2024 19:21:23	10/02/2024 04:50:00	Interna-Não programada-Meio ambiente-Vento	15000	50	54905	473,85
3587	383	2	2024	13027	BUZ02	BUZ	002264255	1	3	09/02/2024 19:22:41	10/02/2024 06:00:00	Interna-Não programada-Meio ambiente-Vento	220	1	31694	10,62
3588	383	2	2024	13055	MBU01	MBU	8A02738090	1	3	09/02/2024 19:23:06	09/02/2024 19:26:32	Interna-Não programada-Meio ambiente-Vento	15000	3408	16885	195,01
3589	383	2	2024	13055	MBU02	MBU	8A02738090	1	3	09/02/2024 19:23:06	09/02/2024 19:29:10	Interna-Não programada-Meio ambiente-Vento	15000	2522	16885	255,00
3590	383	2	2024	13055	MBU02	MBU	8A02738090	1	3	09/02/2024 19:23:06	09/02/2024 19:30:45	Interna-Não programada-Meio ambiente-Vento	15000	853	16885	108,76
3591	383	2	2024	13067	PRM02	PRM	002264269	1	3	09/02/2024 19:24:02	10/02/2024 09:27:41	Interna-Não programada-Meio ambiente-Vento	220	1	15203	14,06
3592	383	2	2024	16393	BIJ02	BIJ	002264313	1	3	09/02/2024 19:26:20	10/02/2024 05:55:00	Interna-Não programada-Meio ambiente-Arvore ou Vegetacao	15000	2	22159	20,96
3593	383	2	2024	13021	AVI08	AVI	8A02737916	1	3	09/02/2024 19:26:51	09/02/2024 19:47:45	Interna-Não programada-Meio ambiente-Arvore ou Vegetacao	15000	473	37265	164,76
3594	383	2	2024	13021	AVI08	AVI	8A02737916	1	3	09/02/2024 19:26:51	10/02/2024 04:31:49	Interna-Não programada-Meio ambiente-Arvore ou Vegetacao	15000	3	37265	27,25
3595	383	2	2024	17185	SPA01	SPA	002264349	1	3	09/02/2024 19:29:15	10/02/2024 02:37:00	Interna-Não programada-Meio ambiente-Vento	220	2	40097	14,26
3596	383	2	2024	13088	TAM02	TAM	002264359	1	3	09/02/2024 19:30:14	11/02/2024 11:20:00	Interna-Não programada-Meio ambiente-Vento	220	59	47103	2349,94
3597	383	2	2024	13075	RDC02	RDC	002265321	1	3	09/02/2024 19:30:15	10/02/2024 00:19:00	Interna-Não programada-Meio ambiente-Descarga Atmosferica	15			

Item	Agente	Mês Competência	Ano Competência	Código Conjunto	Alimentador	Subestação	Número Ordem Interrupção	Cód Tipo Interrupção	Cód Motivo Expurgo	Data Hora Início Interrupção	Data Hora Restauração	Fato Gerador	Nível Tensão	Qtd Consumidoras Atingidas	Num Consumidores Conjunto	CHI
3628	383	2	2024	13017	ARA06	ARA	0022265065	1	3	09/02/2024 20:22:41	09/02/2024 22:55:00	Interna-Não programada-Meio ambiente-Arvore ou Vegetacao	15000	459	28110	1165,22
3629	383	2	2024	13047	ITP03	ITP	8A02737808	1	3	09/02/2024 20:23:52	09/02/2024 23:49:53	Interna-Não programada-Meio ambiente-Descarga Atmosferica	15000	16	22861	54,94
3630	383	2	2024	13047	ITP03	ITP	8A02737808	1	3	09/02/2024 20:23:52	10/02/2024 12:17:39	Interna-Não programada-Meio ambiente-Descarga Atmosferica	15000	17	22861	270,24
3631	383	2	2024	13015	ALC12	ALC	0022262505	1	3	09/02/2024 20:25:00	09/02/2024 20:48:00	Interna-Não programada-Meio ambiente-Vento	15000	47	60549	18,02
3632	383	2	2024	13067	PRM03	PRM	0022265003	1	3	09/02/2024 20:25:04	11/02/2024 10:06:00	Interna-Não programada-Meio ambiente-Vento	220	3	15203	113,05
3633	383	2	2024	13028	CAF01	CAF	0022261401	1	3	09/02/2024 20:26:00	09/02/2024 20:49:00	Interna-Não programada-Meio ambiente-Vento	15000	15	53744	5,75
3634	383	2	2024	13015	ALC12	ALC	0022265105	1	3	09/02/2024 20:32:57	09/02/2024 23:44:13	Interna-Não programada-Meio ambiente-Vento	15000	28	60549	89,26
3635	383	2	2024	13088	TAM06	TAM	0022271229	1	3	09/02/2024 20:33:34	11/02/2024 03:40:00	Interna-Não programada-Meio ambiente-Vento	220	1	47103	31,11
3636	383	2	2024	13021	AVI08	AVI	0022267757	1	3	09/02/2024 20:37:12	10/02/2024 12:33:34	Interna-Não programada-Meio ambiente-Vento	220	55	37265	876,67
3637	383	2	2024	13064	PAL05	PAL	0022265121	1	3	09/02/2024 20:37:22	10/02/2024 16:25:03	Interna-Não programada-Meio ambiente-Vento	220	2	39936	39,59
3638	383	2	2024	13076	RDO06	RDO	0022265139	1	3	09/02/2024 20:38:43	10/02/2024 05:36:42	Interna-Não programada-Meio ambiente-Vento	220	3	57608	26,90
3639	383	2	2024	13025	BGN06	BGN	0022265213	1	3	09/02/2024 20:39:53	10/02/2024 03:55:00	Interna-Não programada-Meio ambiente-Arvore ou Vegetacao	15000	1	29330	7,25
3640	383	2	2024	13047	ITP04	ITP	0022265159	1	3	09/02/2024 20:39:54	10/02/2024 13:50:00	Interna-Não programada-Meio ambiente-Vento	220	1	22861	17,17
3641	383	2	2024	13041	GXD01	GXD	0022265169	1	3	09/02/2024 20:40:43	10/02/2024 21:10:00	Interna-Não programada-Meio ambiente-Vento	15000	33	54905	808,11
3642	383	2	2024	16393	BID04	BID	0022265201	1	3	09/02/2024 20:43:30	10/02/2024 05:58:00	Interna-Não programada-Meio ambiente-Descarga Atmosferica	15000	27	22159	195,53
3643	383	2	2024	13047	ITP06	ITP	8A02737828	1	3	09/02/2024 20:46:04	09/02/2024 20:49:32	Interna-Não programada-Meio ambiente-Descarga Atmosferica	15000	195	22861	11,27
3644	383	2	2024	13088	TAM10	TAM	0022279769	1	3	09/02/2024 20:46:11	11/02/2024 11:51:00	Interna-Não programada-Meio ambiente-Vento	220	2	47103	78,16
3645	383	2	2024	16393	BID04	BID	0022265227	1	3	09/02/2024 20:46:30	10/02/2024 05:30:00	Interna-Não programada-Meio ambiente-Descarga Atmosferica	220	1	22159	8,72
3646	383	2	2024	16395	ARL04	ARL	0022265233	1	3	09/02/2024 20:47:09	09/02/2024 23:40:00	Interna-Não programada-Meio ambiente-Arvore ou Vegetacao	15000	17	22178	50,39
3647	383	2	2024	13056	MAC08	MAC	0022265235	1	3	09/02/2024 20:47:44	09/02/2024 12:30:06	Interna-Não programada-Meio ambiente-Vento	220	1	54829	1,71
3648	383	2	2024	13027	BUZ01	BUZ	8A02738060	1	3	09/02/2024 20:49:28	09/02/2024 21:01:00	Interna-Não programada-Meio ambiente-Arvore ou Vegetacao	15000	542	31694	104,18
3649	383	2	2024	13027	BUZ08	BUZ	8A02738060	1	3	09/02/2024 20:49:28	09/02/2024 21:01:00	Interna-Não programada-Meio ambiente-Arvore ou Vegetacao	15000	214	31694	41,14
3650	383	2	2024	13027	BUZ08	BUZ	8A02738060	1	3	09/02/2024 20:49:28	10/02/2024 11:42:56	Interna-Não programada-Meio ambiente-Arvore ou Vegetacao	15000	32	31694	476,52
3651	383	2	2024	13088	TAM10	TAM	0022265253	1	3	09/02/2024 20:50:53	11/02/2024 03:00:00	Interna-Não programada-Meio ambiente-Vento	220	8	47103	241,22
3652	383	2	2024	13075	RDC02	RDC	0022265295	1	3	09/02/2024 20:54:56	10/02/2024 16:30:00	Interna-Não programada-Meio ambiente-Arvore ou Vegetacao	220	13	21113	253,08
3653	383	2	2024	13055	TRM02	TRM	0022265313	1	3	09/02/2024 20:56:12	10/02/2024 14:01:00	Interna-Não programada-Meio ambiente-Vento	15000	1	16885	17,08
3654	383	2	2024	16389	NSA04	NSA	0022265329	1	3	09/02/2024 20:57:27	10/02/2024 01:11:01	Interna-Não programada-Meio ambiente-Vento	220	2	29924	8,45
3655	383	2	2024	13066	PAR12	PAR	0022262141	1	3	09/02/2024 21:00:00	09/02/2024 21:35:00	Interna-Não programada-Meio ambiente-Vento	15000	23	68575	13,42
3656	383	2	2024	13090	TER04	TER	0022265361	1	3	09/02/2024 21:01:29	10/02/2024 18:13:17	Interna-Não programada-Meio ambiente-Arvore ou Vegetacao	220	1	41338	21,20
3657	383	2	2024	13047	CSSEC02	SEC	0022265385	1	3	09/02/2024 21:03:45	10/02/2024 01:59:00	Interna-Não programada-Meio ambiente-Vento	15000	1	22861	4,92
3658	383	2	2024	13079	SCD05	SCS	0022265405	1	3	09/02/2024 21:06:32	10/02/2024 11:29:43	Interna-Não programada-Meio ambiente-Vento	220	1	36507	14,39
3659	383	2	2024	13091	TRB01	TRB	0022265479	1	3	09/02/2024 21:18:25	11/02/2024 10:25:00	Interna-Não programada-Meio ambiente-Vento	220	160	55277	5937,56
3660	383	2	2024	13041	GXD01	GXD	8A02738176	1	3	09/02/2024 21:21:49	09/02/2024 21:30:32	Interna-Não programada-Meio ambiente-Vento	15000	877	54905	127,41
3661	383	2	2024	13031	CEL15	CEL	0022265519	1	3	09/02/2024 21:24:22	10/02/2024 01:58:00	Interna-Não programada-Meio ambiente-Vento	15000	47	46732	214,35
3662	383	2	2024	13088	TAM03	TAM	0022265537	1	3	09/02/2024 21:25:47	11/02/2024 12:17:05	Interna-Não programada-Meio ambiente-Vento	220	3	47103	116,56
3663	383	2	2024	17187	VIV01	VIV	0022265549	1	3	09/02/2024 21:26:29	10/02/2024 02:51:56	Interna-Não programada-Meio ambiente-Arvore ou Vegetacao	220	56	31247	303,75
3664	383	2	2024	13093	VDP05	VDP	0022261923	1	3	09/02/2024 21:26:51	09/02/2024 23:10:00	Interna-Não programada-Meio ambiente-Vento	15000	73	49344	125,50
3665	383	2	2024	13041	GXD03	GXD	8A02738176	1	3	09/02/2024 21:28:51	09/02/2024 21:35:51	Interna-Não programada-Meio ambiente-Vento	15000	1314	54905	153,30
3666	383	2	2024	13087	SIA02	SIA	0022265609	1	3	09/02/2024 21:29:00	11/02/2024 11:23:00	Interna-Não programada-Meio ambiente-Arvore ou Vegetacao	220	1	16829	37,90
3667	383	2	2024	13087	SIA02	SIA	0022280275	1	3	09/02/2024 21:29:57	11/02/2024 12:20:00	Interna-Não programada-Meio ambiente-Arvore ou Vegetacao	15000	3	16829	116,50
3668	383	2	2024	13041	GXD01	GXD	8A02738176	1	3	09/02/2024 21:30:32	09/02/2024 21:49:22	Interna-Não programada-Meio ambiente-Vento	15000	2323	54905	729,16
3669	383	2	2024	13041	GXD01	GXD	8A02738176	1	3	09/02/2024 21:30:32	09/02/2024 22:06:29	Interna-Não programada-Meio ambiente-Vento	15000	829	54905	496,71
3670	383	2	2024	13047	CSSEC02	SEC	0022265645	1	3	09/02/2024 21:32:02	10/02/2024 10:50:00	Interna-Não programada-Meio ambiente-Arvore ou Vegetacao	15000	17	22861	226,09
3671	383	2	2024	13021	AVI07	AVI	8A02737916	1	3	09/02/2024 21:34:00	09/02/2024 21:37:56	Interna-Não programada-Meio ambiente-Arvore ou Vegetacao	15000	761	37265	49,89
3672	383	2	2024	13047	ITP03	ITP	8A02738238	1	3	09/02/2024 21:35:00	10/02/2024 14:30:00	Interna-Não programada-Meio ambiente-Arvore ou Vegetacao	15000	31	22861	524,42
3673	383	2	2024	13067	PRM02	PRM	0022265675	1	3	09/02/2024 21:37:00	09/02/2024 23:00:00	Interna-Não programada-Meio ambiente-Vento	220	2	15203	2,77
3674	383	2	2024	16393	BID04	BID	0022265691	1	3	09/02/2024 21:42:43	10/02/2024 03:01:00	Interna-Não programada-Meio ambiente-Descarga Atmosferica	15000	4	22159	21,22
3675	383	2	2024	13015	ALC12	ALC	0022265695	1	3	09/02/2024 21:42:53	10/02/2024 09:41:00	Interna-Não programada-Meio ambiente-Vento	15000	48	60549	574,49
3676	383	2	2024	13080	MIR04	MIR	0022265697	1	3	09/02/2024 21:44:00	10/02/2024 01:52:10	Interna-Não programada-Meio ambiente-Arvore ou Vegetacao	220	1	55361	4,14
3677	383	2	2024	13088	TAM02	TAM	0022273469	1	3	09/02/2024 21:45:24	11/02/2024 09:20:00	Interna-Não programada-Meio ambiente-Vento	220	1	47103	35,58
3678	383	2	2024	13076	RDO02	RDO	8A02738188	1	3	09/02/2024 21:45:48	10/02/2024 00:13:33	Interna-Não programada-Meio ambiente-Vento	15000	1208	57608	2974,70
3679	383	2	2024	13032	CMB01	CMB	0022265751	1	3	09/02/2024 21:50:43	11/02/2024 08:41:32	Interna-Não programada-Meio ambiente-Descarga Atmosferica	220	1	11782	34,85
3680	383	2	2024	13067	PRM03	PRM	0022265777	1	3	09/02/2024 21:53:39	10/02/2024 14:31:21	Interna-Não programada-Meio ambiente-Vento	220	1	15203	16,63
3681	383	2	2024	13022	BAX08	BAX	0022284801	1	3	09/02/2024 21:56:28	11/02/2024 22:50:00	Interna-Não programada-Meio ambiente-Arvore ou Vegetacao	220	11	54360	537,81
3682	383	2	2024	16391	NVS02	NVS	0022265829	1	3	09/02/2024 21:59:56	10/02/2024 02:12:00	Interna-Não programada-Meio ambiente-Vento	15000	145	25201	609,16
3683	383	2	2024	13044	IBS04	IBS	0022265873	1	3	09/02/2024 22:06:59	10/02/2024 00:08:38	Interna-Não programada-Meio ambiente-Vento	220	7	32903	14,19
3684	383	2	2024	13056	QUI02	QUI	0022265963	1	3	09/02/2024 22:17:03	10/02/2024 12:00:00	Interna-Não programada-Meio ambiente-Arvore ou Vegetacao	15000	1	54829	13,72
3685	383	2	2024	13087	SIA03	SIA	0022265971	1	3	09/02/2024 22:19:16	11/02/2024 13:17:00	Interna-Não programada-Meio ambiente-Vento	15000	2	16829	77,92
3686	383	2	2024	13076	RDO03	RDO	0022266069	1	3	09/02/2024 22:36:43	10/02/2024 14:15:00	Interna-Não programada-Meio ambiente-Vento	220	1	57608	15,64
3687	383	2	2024	13080	MIR03	MIR	0022266099	1	3	09/02/2024 22:42:40	10/02/2024 02:44:37	Interna-Não programada-Meio ambiente-Descarga Atmosferica	220	1	55361	4,03

ANEXO II Laudo meteorológico

**Laudo Meteorológico de Evento
Climático - ENEL RJ – 01/02/2024 a
09/02/2024.**

**Laudo das Condições Atmosféricas para o Evento
de 01/02/2024 a 09/02/2024 na Área de Atuação
da ENEL-RJ**



SUMÁRIO

- 1. DESCRIÇÃO**
- 2. ABRANGÊNCIA E DURAÇÃO**
- 3. CLASSIFICAÇÃO COBRADE**
- 4. EVIDÊNCIAS ENCONTRADAS NA MÍDIA**
- 5. CONCLUSÃO**
- 6. REFERÊNCIAS**
- 7. RESPONSABILIDADES**

1. DESCRIÇÃO

O evento que ocorreu na área de atuação da Enel/RJ no período de 01/02 a 09/02/2024 foi causado por um sistema frontal associado a uma banda de nebulosidade atuando no estado do Rio de Janeiro. O sistema pode se ver visto na imagem no infravermelho com realce do satélite GOES-16 na Figura 1.

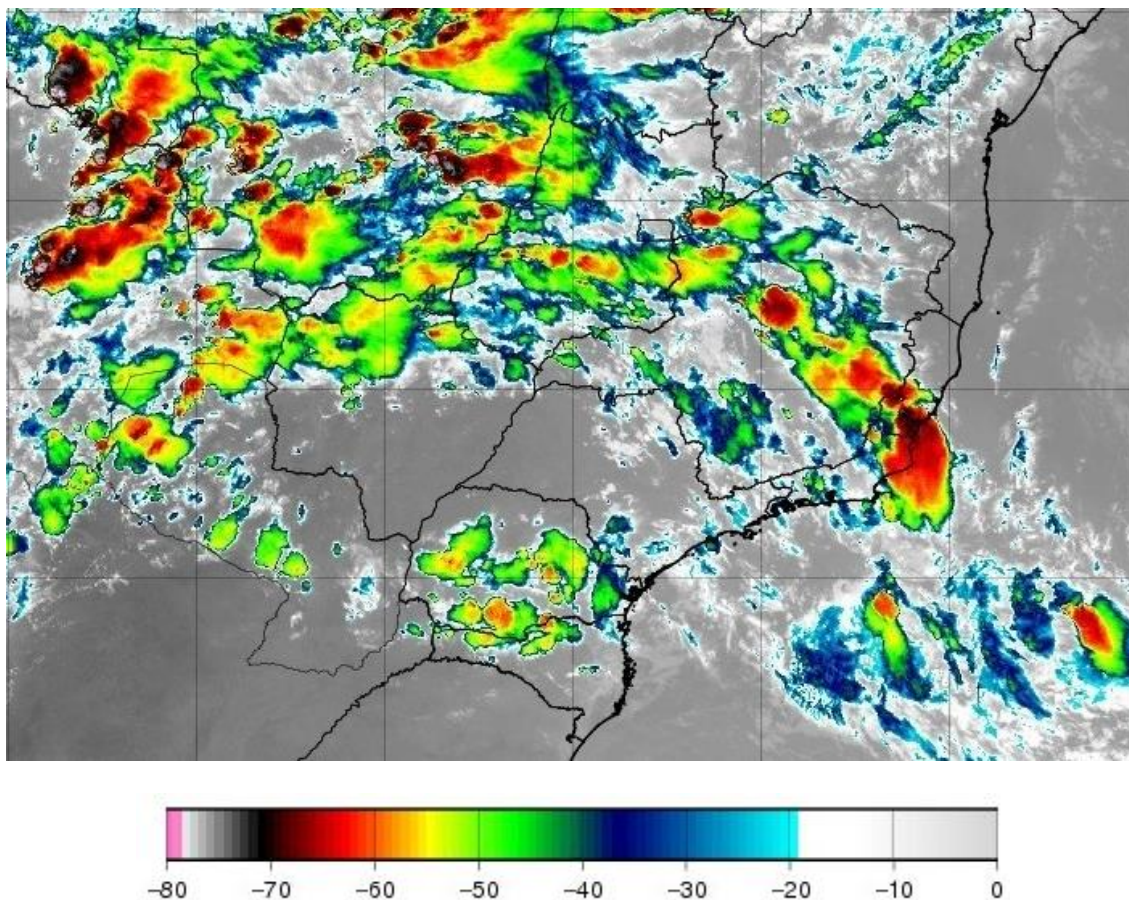


Figura 1 - Imagem de satélite no infravermelho com realce do satélite GOES-16 às 21:00 UT do dia 01/02/2024. As cores indicam diferentes temperaturas dos topos das nuvens.

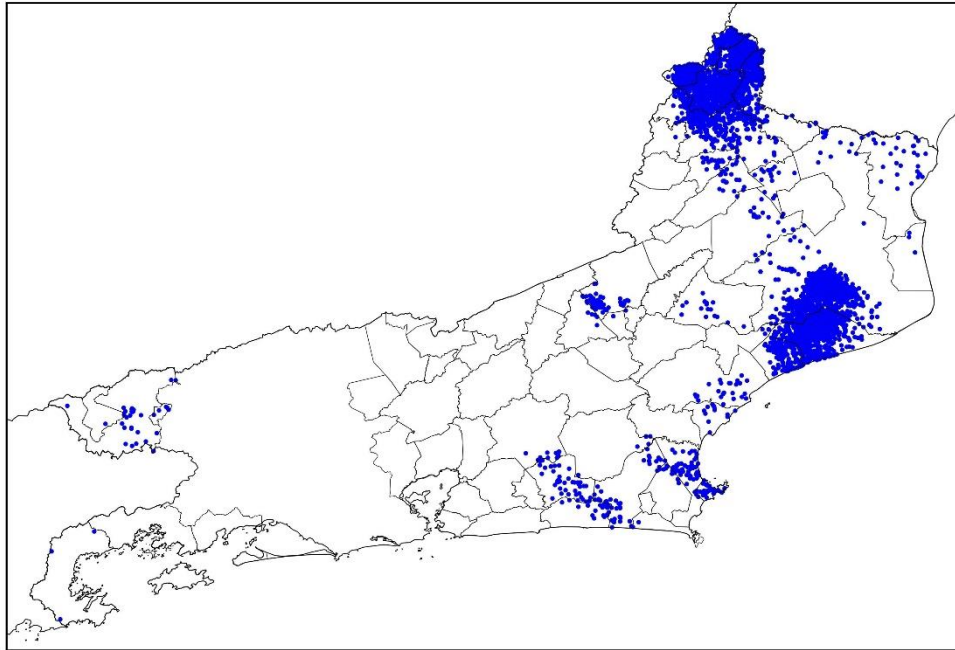
Diferentes cores na imagem nas Figuras 1 referem-se a diferentes temperaturas de topo das nuvens, conforme indicado na figura, e equivalem a diferentes altitudes. Quanto menor a temperatura de topo, isto é, mais negativa, mais alta é o topo da nuvem.

Na região, durante o período deste relatório, a tempestade atingiu temperaturas de topo inferiores a -60°C equivalente à altura de 15 km.

2. ABRANGÊNCIA

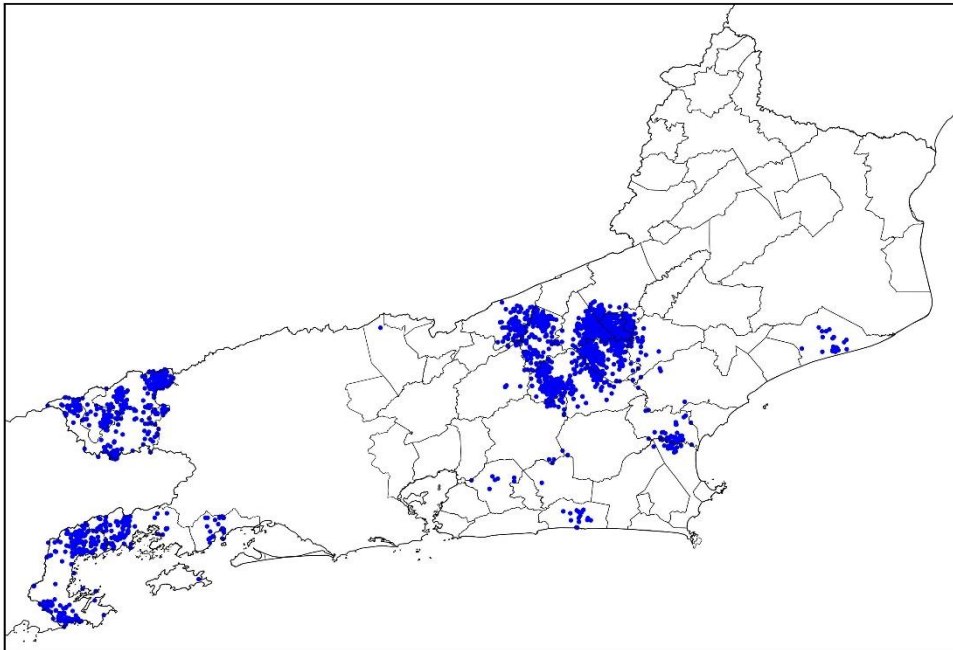
A abrangência da tempestade pode ser avaliada pela ocorrência de descargas atmosféricas (Figura 2), chuvas (Figura 3) e rajadas de vento (Figura 4).

Mapa de Descargas Atmosféricas
2024-02-01



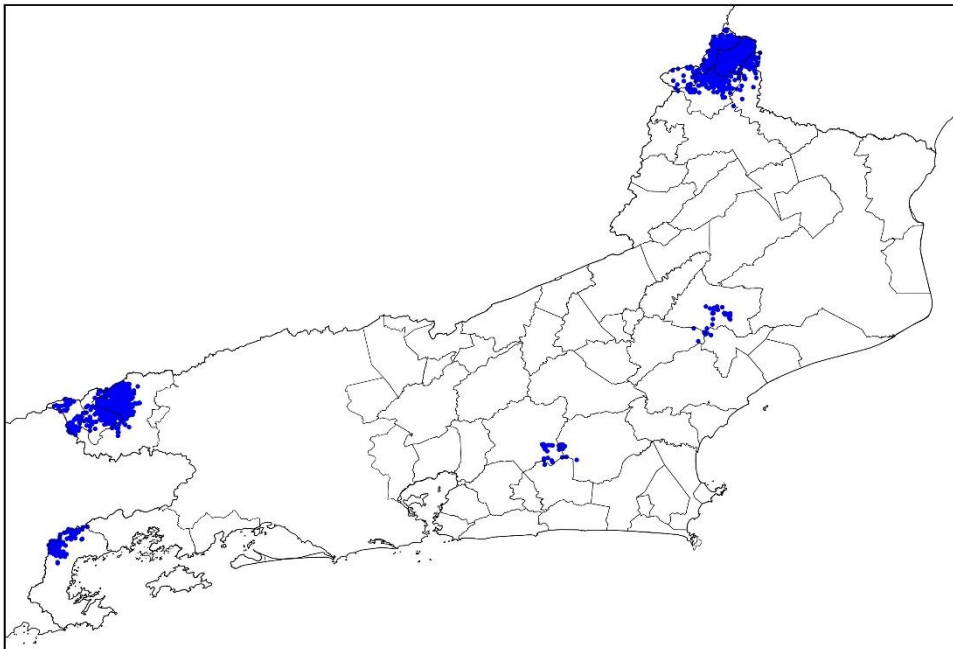
(a)

Mapa de Descargas Atmosféricas
2024-02-02



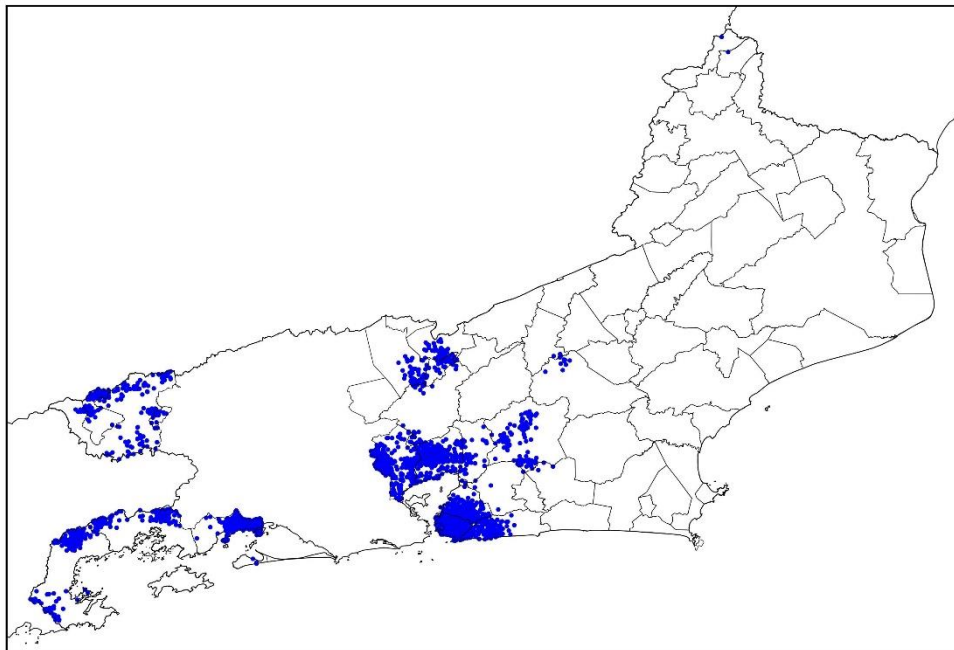
(b)

Mapa de Descargas Atmosféricas
2024-02-03



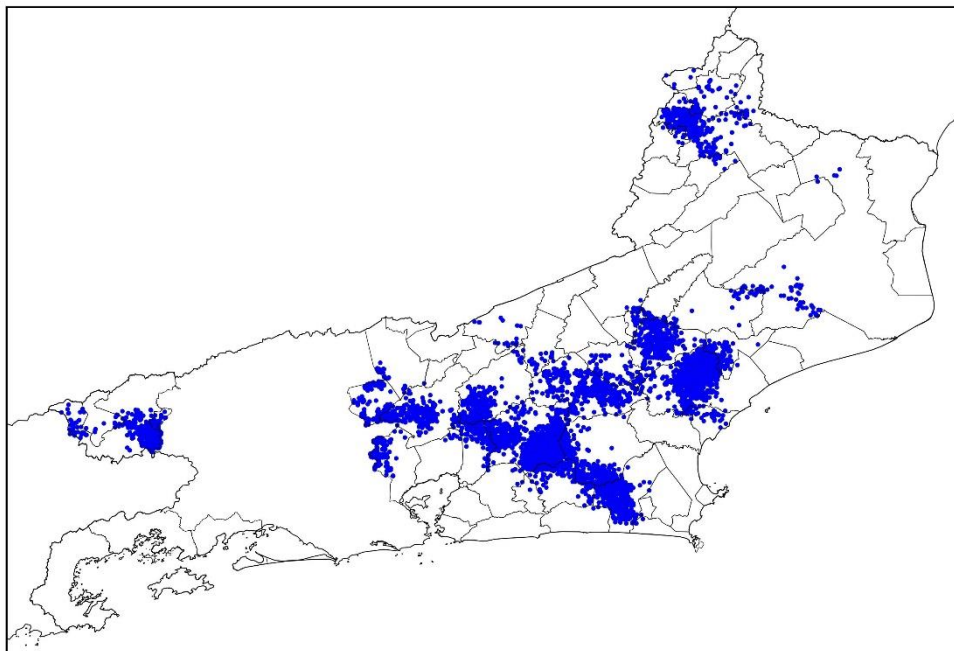
(c)

Mapa de Descargas Atmosféricas
2024-02-04



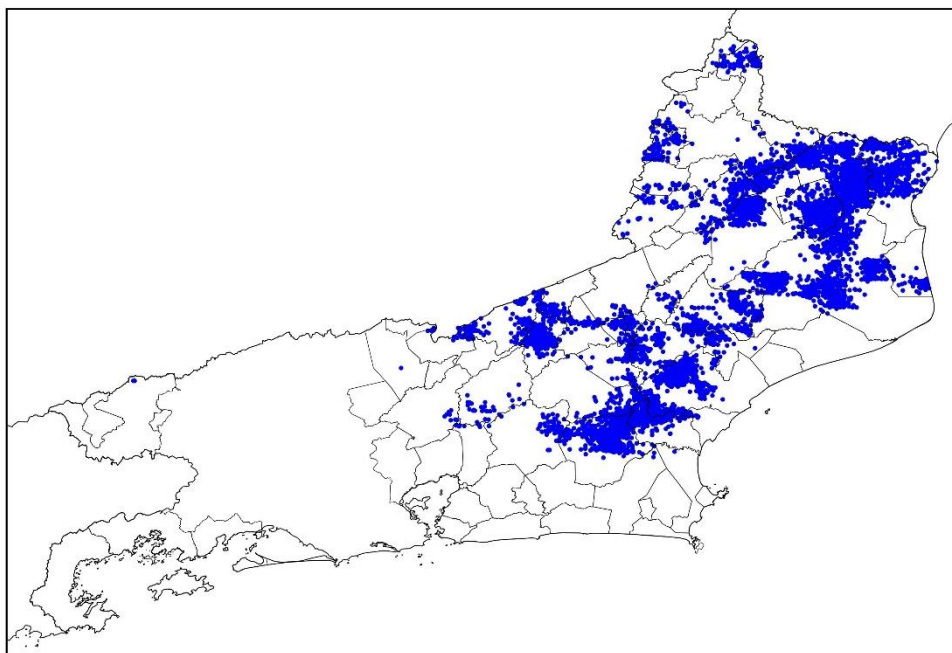
(d)

Mapa de Descargas Atmosféricas
2024-02-05



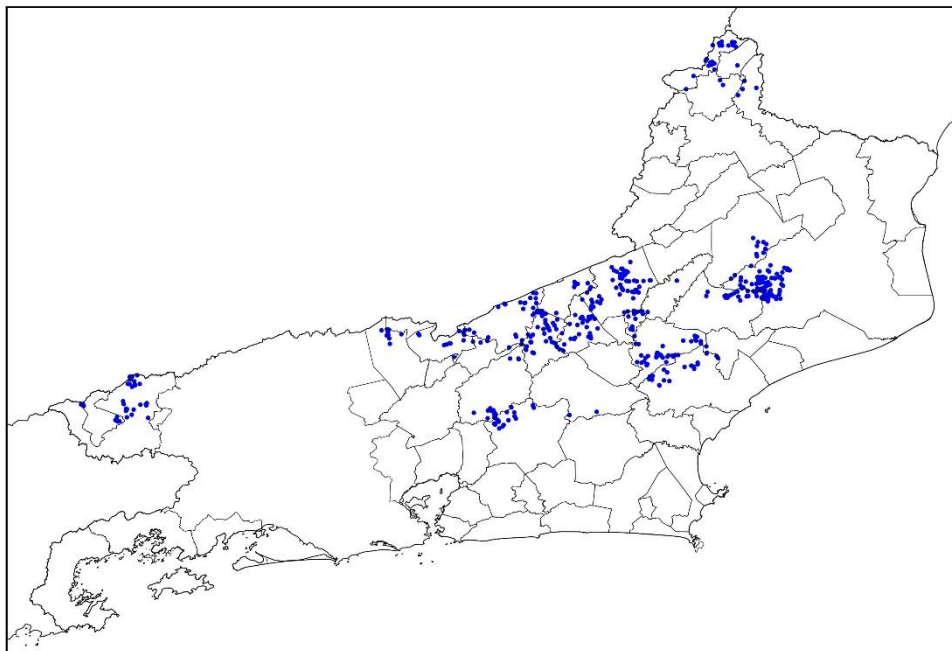
(e)

Mapa de Descargas Atmosféricas
2024-02-06



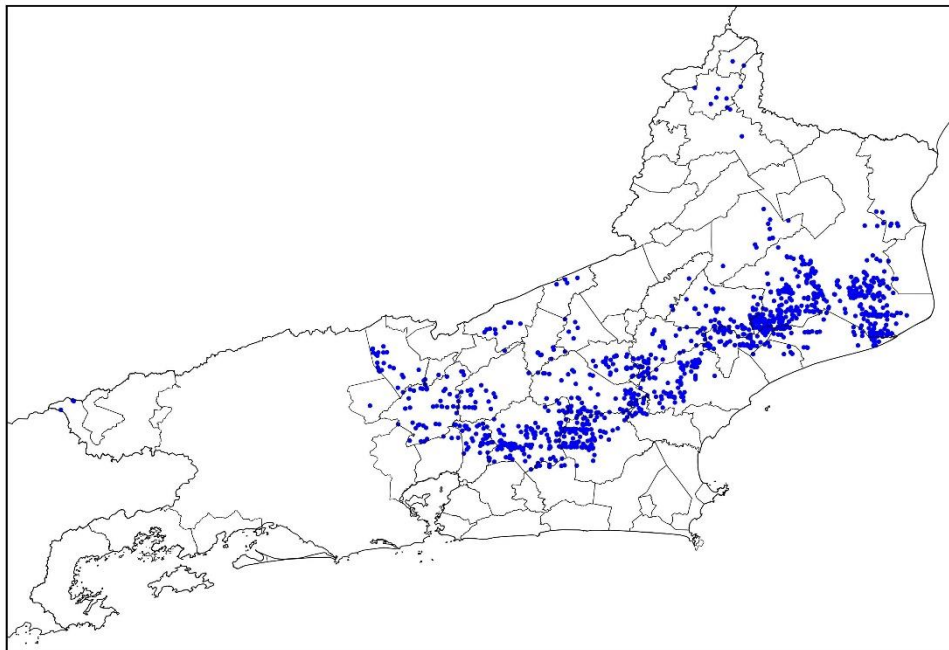
(f)

Mapa de Descargas Atmosféricas
2024-02-07



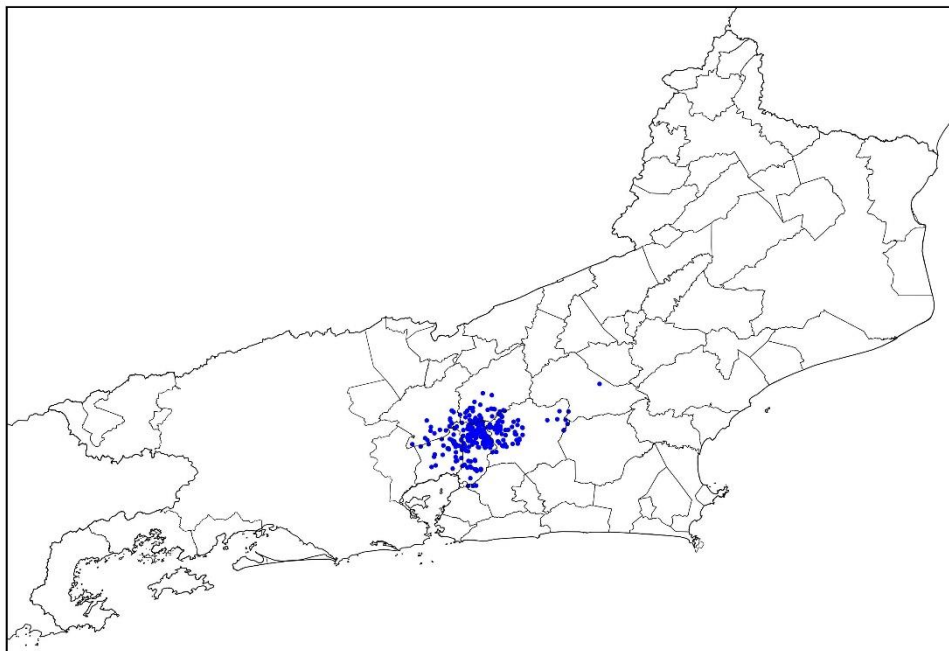
(g)

Mapa de Descargas Atmosféricas
2024-02-08



(h)

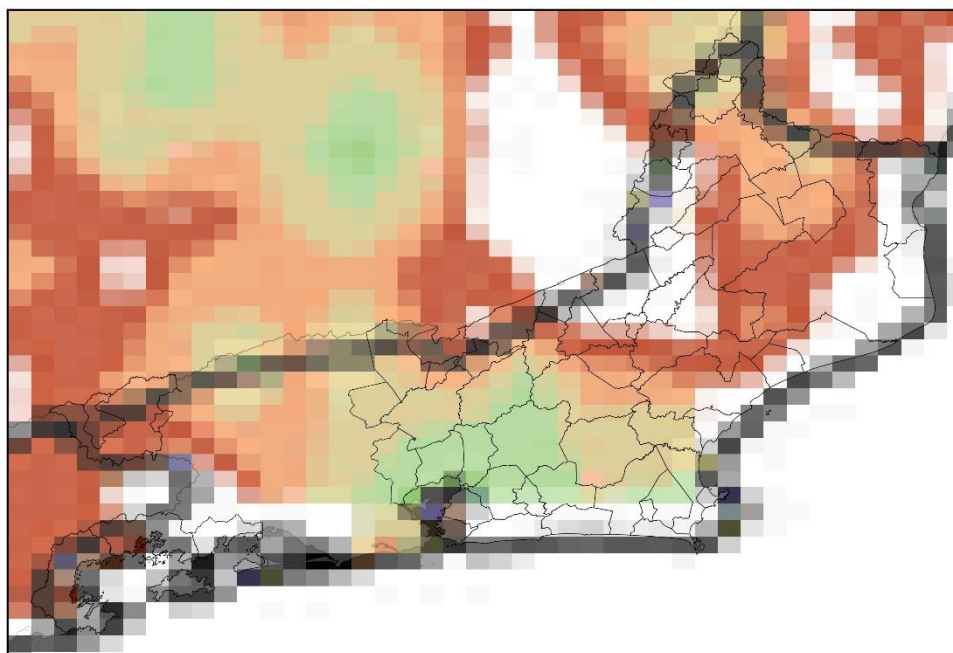
Mapa de Descargas Atmosféricas
2024-02-09



(i)

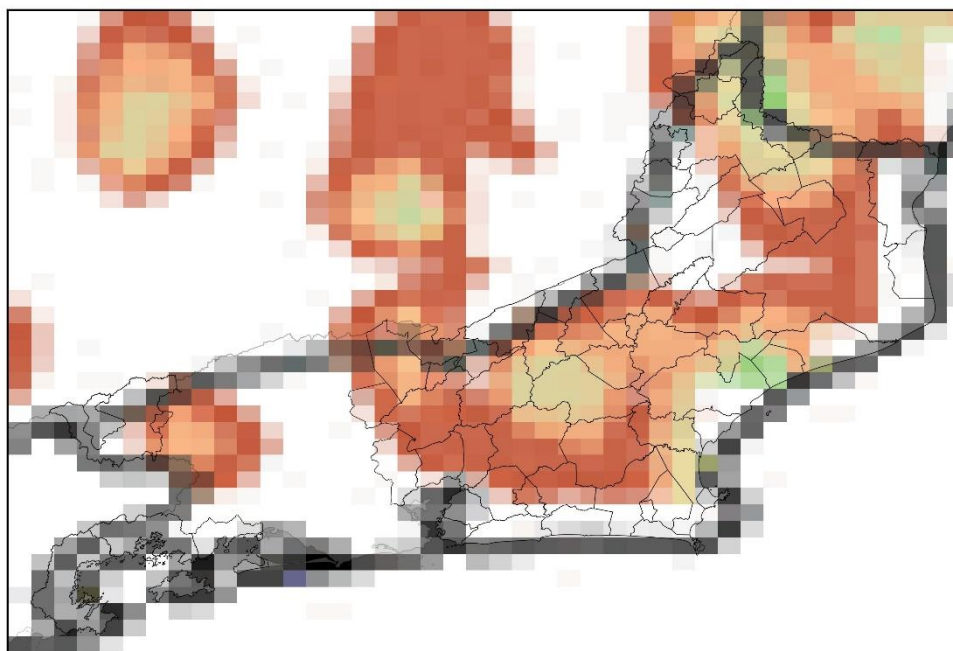
Figura 2 – Mapa de descargas atmosféricas para os dias: (a) 01/02; (b) 02/02; (c) 03/02; (d) 04/02; (e) 05/02; (f) 06/02; (g) 07/02; (h) 08/02; e (i) 09/02.

Mapa de Precipitação
2024-02-01



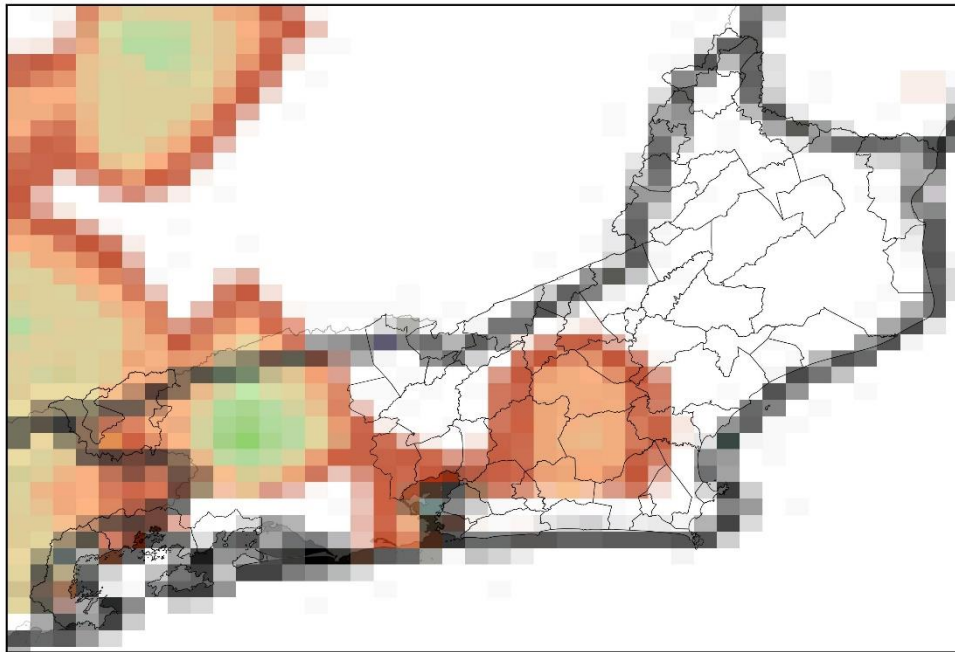
(a)

Mapa de Precipitação
2024-02-02



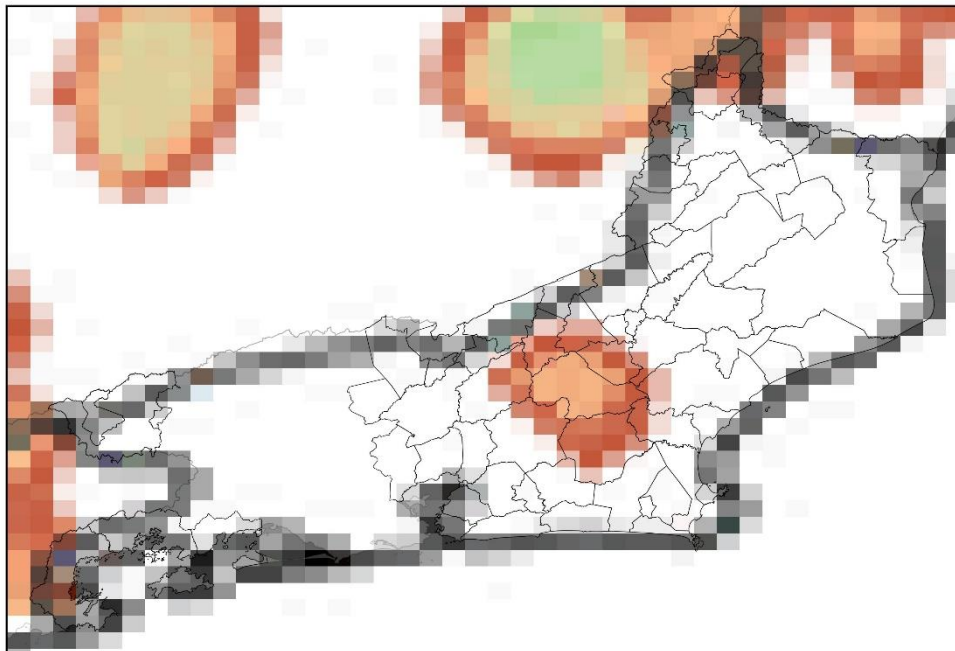
(b)

Mapa de Precipitação
2024-02-03



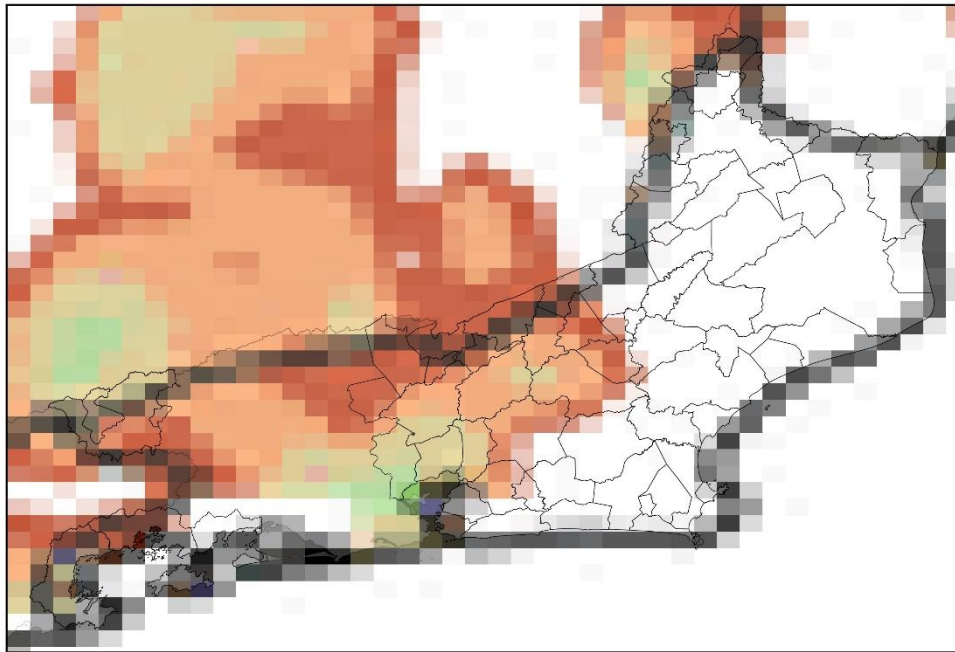
(c)

Mapa de Precipitação
2024-02-04



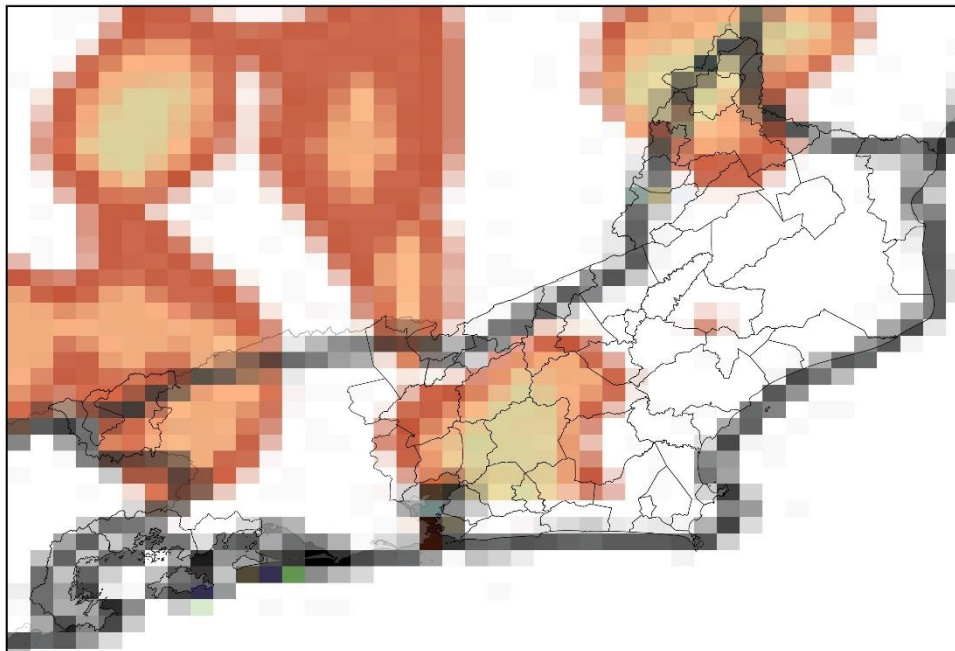
(d)

Mapa de Precipitação
2024-02-05



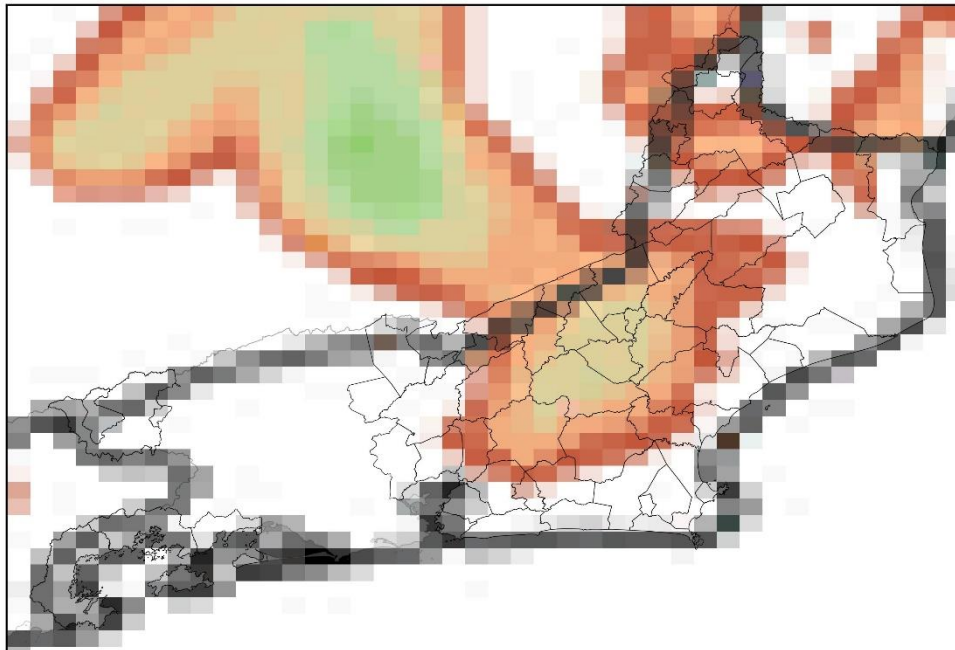
(e)

Mapa de Precipitação
2024-02-06



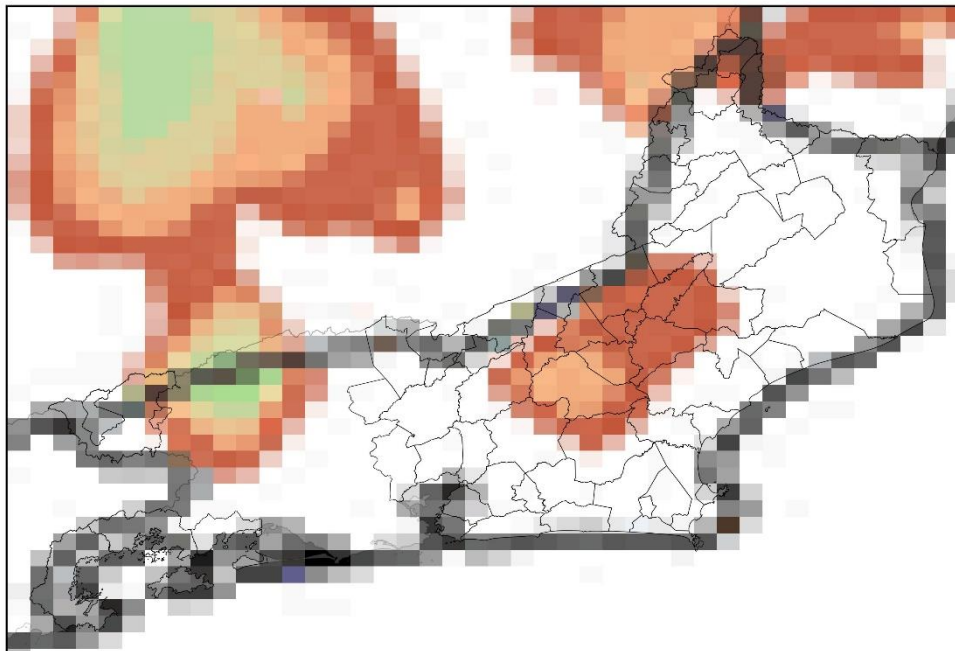
(f)

Mapa de Precipitação
2024-02-07



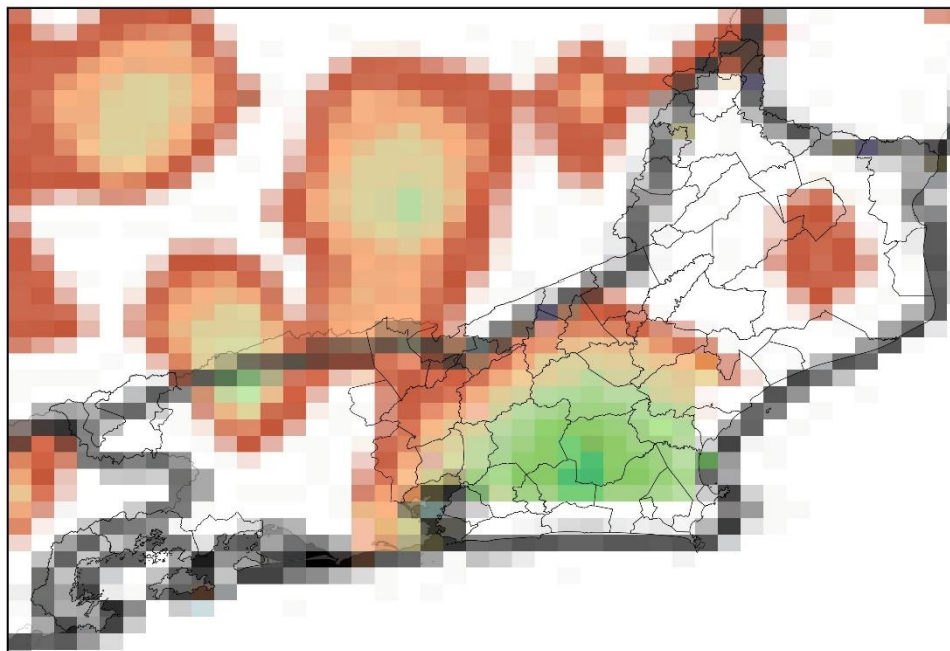
(g)

Mapa de Precipitação
2024-02-08



(h)

Mapa de Precipitação
2024-02-09



(i)

Precip. Observada

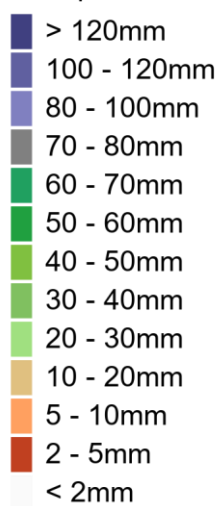
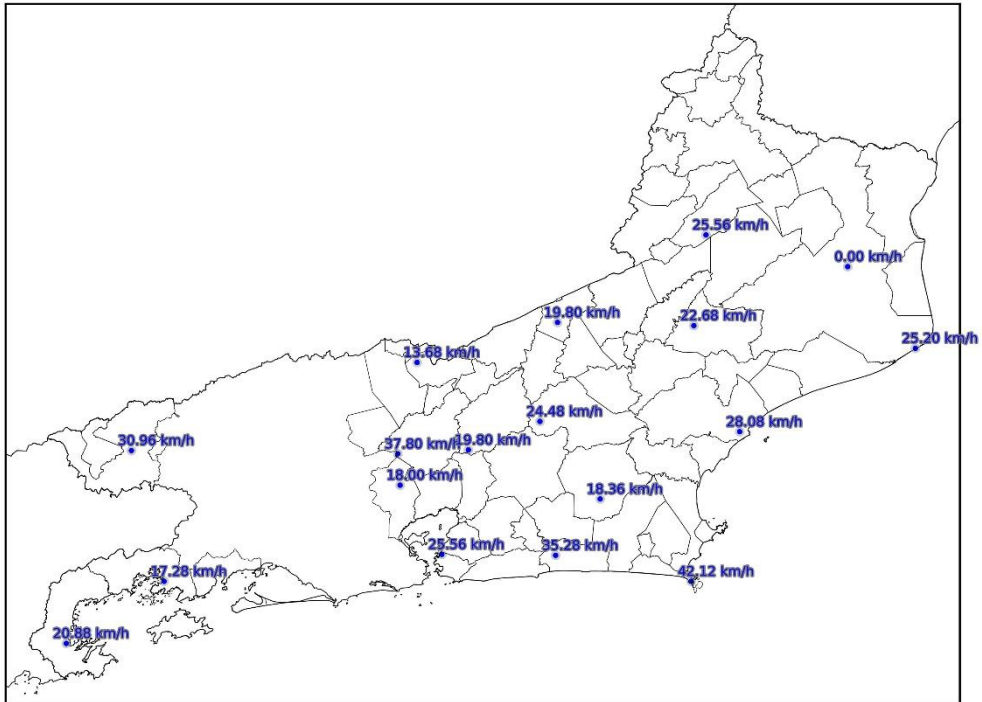


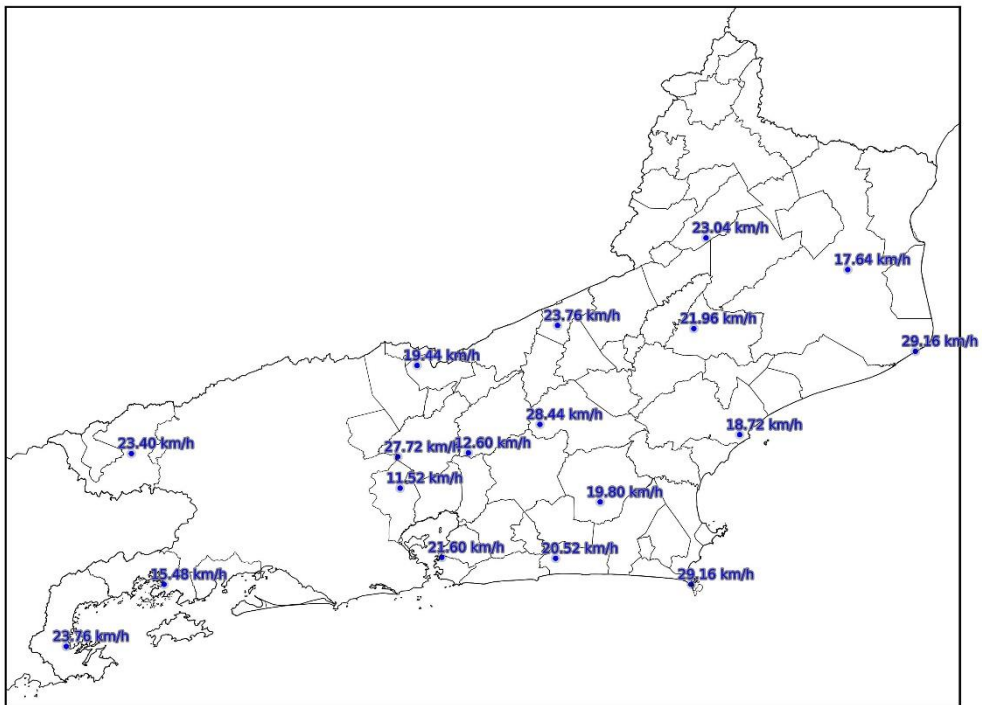
Figura 3 – Mapa de precipitação para os dias: (a) 01/02; (b) 02/02; (c) 03/02; (d) 04/02; (e) 05/02; (f) 06/02; (g) 07/02; (h) 08/02; e (i) 09/02.

Mapa de Rajada Máxima
2024-02-01



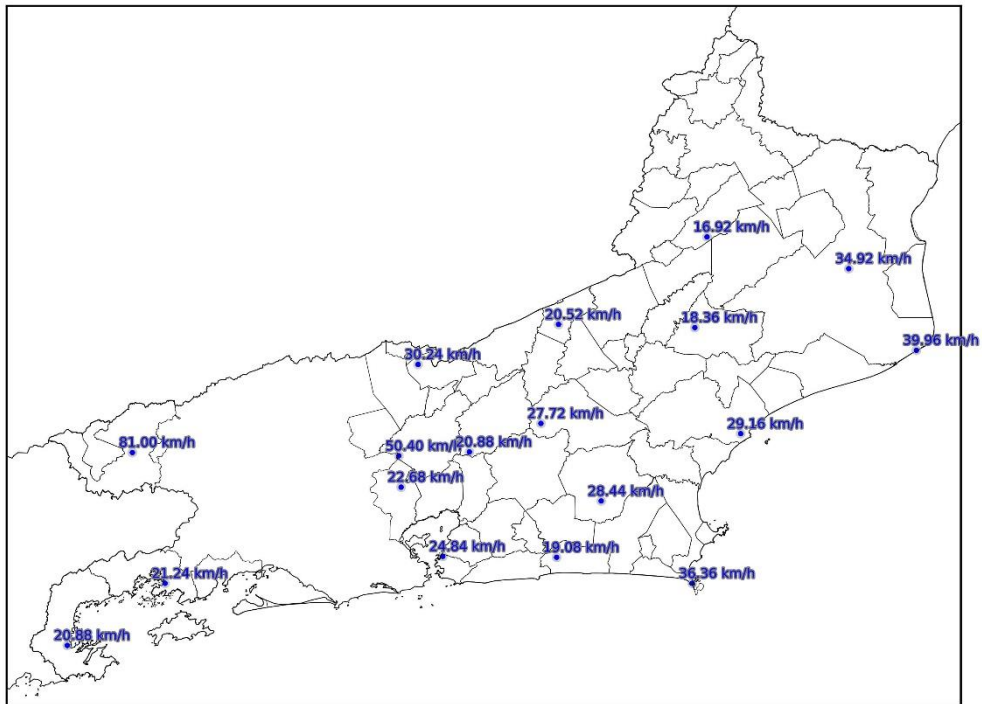
(a)

Mapa de Rajada Máxima
2024-02-02



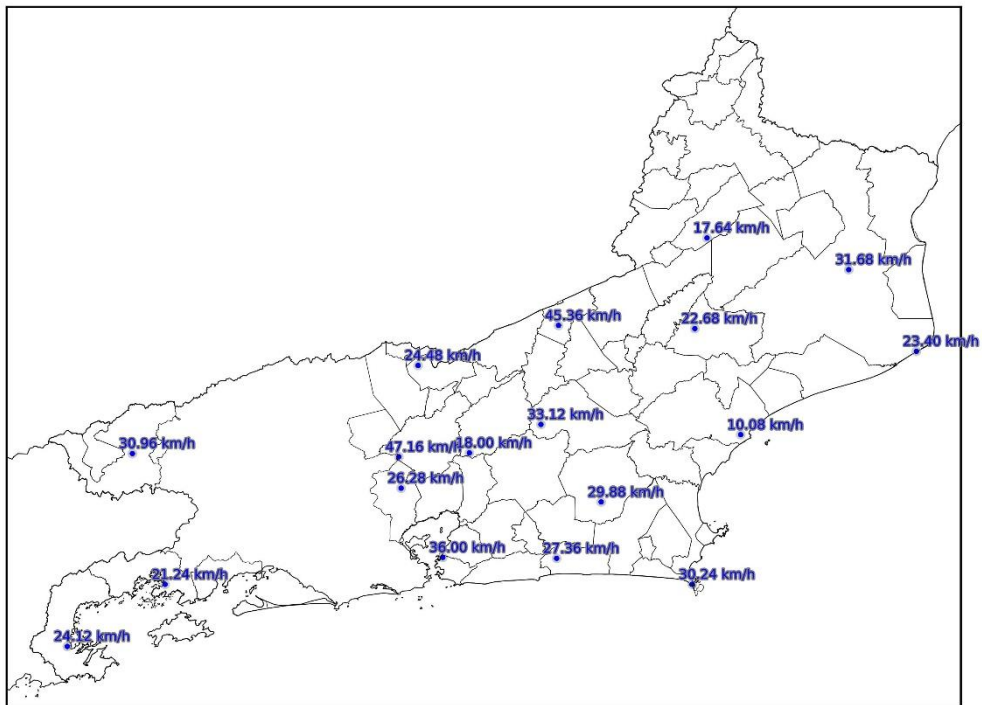
(b)

Mapa de Rajada Máxima
2024-02-05



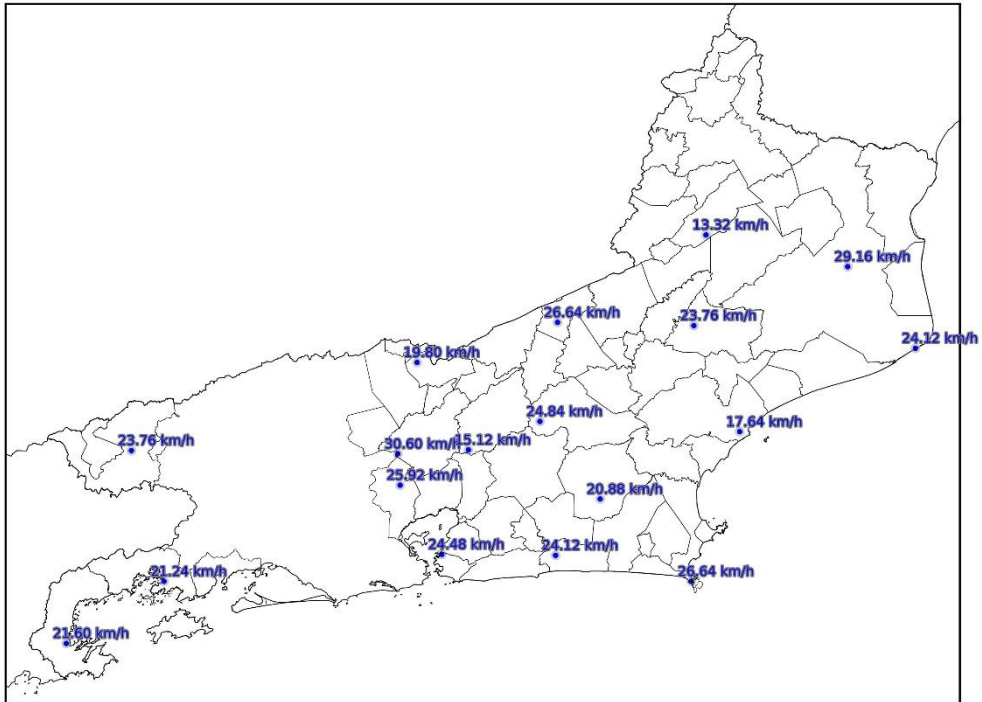
(e)

Mapa de Rajada Máxima
2024-02-06



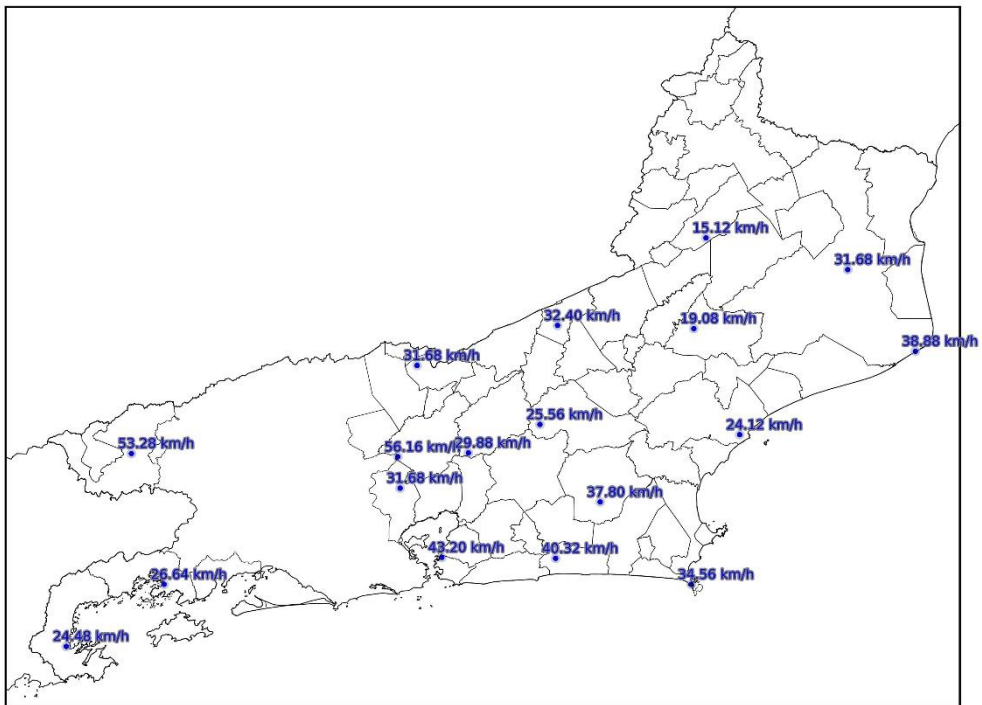
(f)

Mapa de Rajada Máxima
2024-02-07



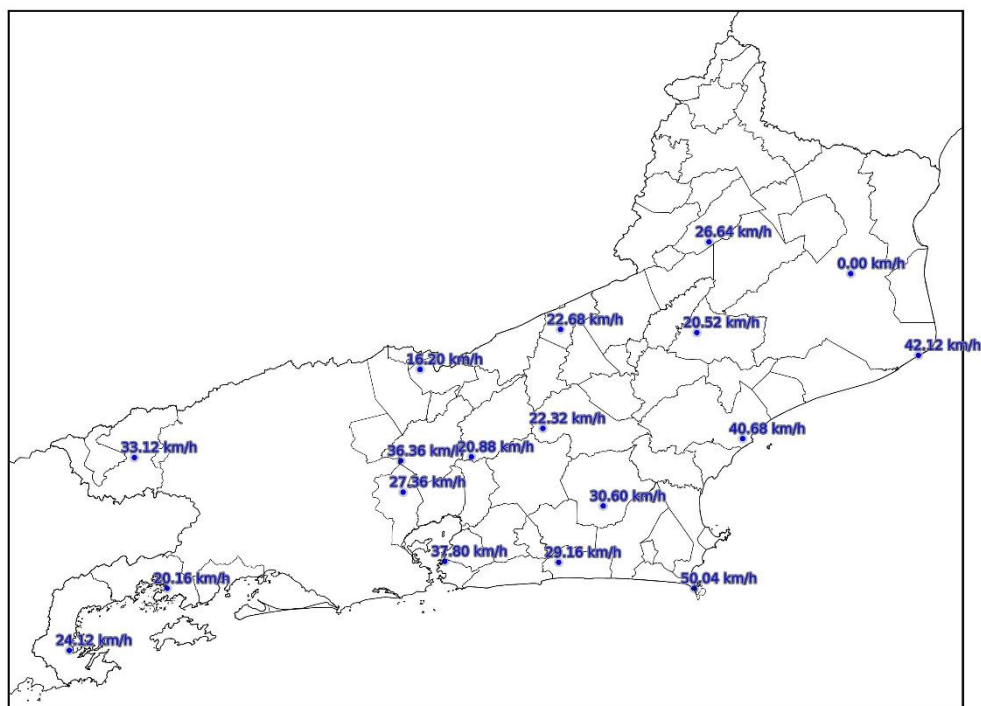
(g)

Mapa de Rajada Máxima
2024-02-08



(h)

Mapa de Rajada Máxima 2024-02-09



(i)

Figura 4 – Mapa de máximas rajadas registradas: (a) 01/02; (b) 02/02; (c) 03/02; (d) 04/02; (e) 05/02; (f) 06/02; (g) 07/02; (h) 08/02; e (i) 09/02.

3. CLASSIFICAÇÃO COBRADE

De modo a verificar as condições atmosféricas associadas ao evento se enquadra em uma situação de emergência em conformidade com disposto no Anexo I da Instrução Normativa nº 01, de 24 de agosto de 2012 do Ministério da Integração Nacional referente à **Codificação Brasileira de Desastres – COBRADE** deve-se procurar descrever o evento como fazendo parte de um ou mais Subtipos preconizados como uma Interrupção em Situação de Emergência pela COBRADE e demonstrar sua intensidade condizente com uma situação de emergência conforme descrito na Instrução Normativa. A COBRADE divide os desastres naturais em cinco Grupos, treze Subgrupos, vinte e quatro Tipos e vinte e três Subtipos. Dentro desta classificação e no contexto deste relatório, encontra-se o Grupo Desastres Meteorológicos que em seu item 1.3.1.2 contempla o Subgrupo Sistemas de Grande Escala/Escala Regional acompanhado de grande ocorrência de descargas e fortes ventos.

O enquadramento leva em conta as pesquisas realizadas pelo Grupo de Eletricidade Atmosférica (ELAT) do Instituto Nacional de Pesquisas Espaciais (INPE), pela National

Weather Service (National Weather Service, 2015), bem como escalas de precipitação e de ventos (Vulnerabilidades das Megacidades Brasileiras às Mudanças Climáticas, 2013; Byers, 1944).

A partir dos dados de satélite, rede de detecção de descargas atmosféricas BrasilDAT Dataset (Pinto and Pinto, 2018) e dados de estações meteorológicas, as seguintes observações foram obtidas:

1. As imagens de satélite mostram o topo da tempestade atingindo a altura de 15 km no estado do Rio de Janeiro. Sabe-se que quanto mais alto a altura do topo da tempestade mais severa ela tende a ser.
2. Foram registrados ventos de até 81 km/h em diversos municípios da região. Com base na Escala de Beaufort, que classifica a intensidade dos ventos tendo em conta a sua velocidade, estes valores são considerados ventania forte, capaz de arrancar árvores e derrubá-los sobre a rede elétrica.
3. As chuvas acumuladas durante o período da tempestade foram intensas atingindo 70 mm.
4. A atividade elétrica da tempestade foi muito alta com 36.377 descargas registradas na área de atuação da Enel/RJ.
5. O Índice de severidade da tempestade em termos de sua atividade elétrica total, envolvendo tanto as descargas para o solo como as descargas dentro da tempestade atingiu o valor máximo igual a 5 (a escala de severidade vai de 1 a 5) correspondente a tempestade muito forte.

4. EVIDÊNCIAS ENCONTRADAS NA MÍDIA

Foram encontradas evidências na mídia de chuvas e rajadas de vento no estado do Rio de Janeiro no período, conforme mostrado na Figura 5.

Cotidiano

Chuva forte aciona sirenes em favelas, alaga ruas e para BRT no Rio

Igor Mello • Do UOL, no Rio
04/02/2024 19h05 • Atualizada em 04/02/2024 22h58



Figura 5 – Evidências de tempestade no período no estado do Rio de Janeiro [4].

5. CONCLUSÃO

Os dados e informações constantes neste relatório demonstram claramente a ocorrência de um evento atípico com ventos fortes, atividade de descargas alta e chuvas fortes durante o evento. Os detalhes do evento por regional (Figura 6) são mostrados na Tabela 1.

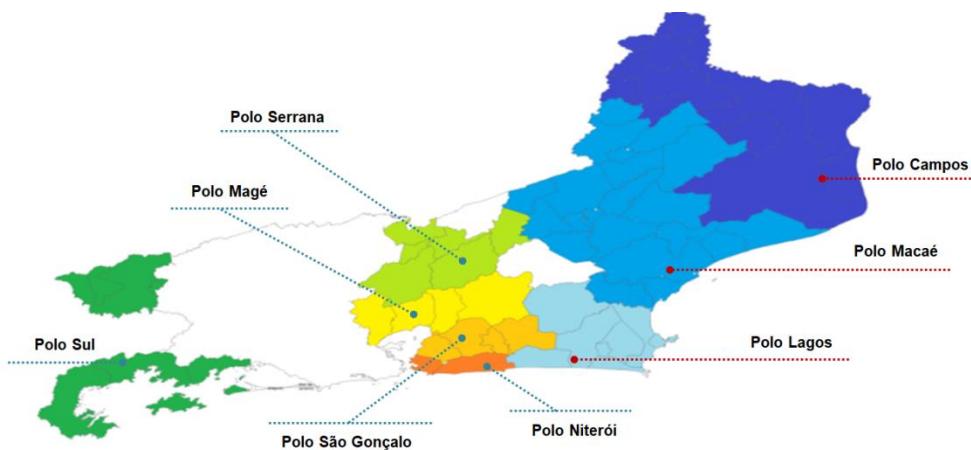


Figura 6 – Mapa das regionais.

Tabela 1 – Detalhes do Evento de 01/02/2024 a 09/02/2024.

Número/Código Evento	2024-005/ENEL RJ
Número/Código do Laudo	005/ENEL RJ
Descrição	Sistema frontal e Banda de Nebulosidade
Código COBRADE	1.3.1.2 (Sistemas de Grande Escala/Escala Regional)
Abrangência (Regional)	Duração (Data/Horário BRT de Início e Término)
Sul	05h00min 01/02 - 22h00min 09/02
Niterói	01h00min 01/02 - 22h00min 09/02
São Gonçalo	06h00min 01/02 - 22h00min 09/02
Magé	05h00min 01/02 - 22h00min 09/02
Serrana	05h00min 01/02 - 22h00min 09/02
Lagos	05h00min 01/02 - 22h00min 09/02
Macaé	06h00min 01/02 - 23h00min 09/02
Campos	05h00min 01/02 - 21h00min 09/02

6. REFERÊNCIAS

- [1] Byers, H. R., General Meteorology, 83–85, 1944.
- [2] National Weather Service, Governo dos Estados Unidos. Disponível em: <<http://www.weather.gov>>. Acesso em: 08/05/2016.
- [3] Pinto Jr., O., Pinto, I.R.C.A., BrasilDATdataset: combining data from different lightning locating systems to obtain more precise lightning information, 25th Proceedings of the International Lightning Detection Conference (ILDC), Florida, US, March 2018.
- [4] UOL Notícias em: <https://noticias.uol.com.br/cotidiano/ultimas-noticias/2024/02/04/chuva-forte-aciona-sirenes-em-favelas-alaga-ruas-e-para-brt-no-rio.htm>

7. RESPONSABILIDADES

Este relatório foi elaborado sobre a responsabilidade técnica do Dr. Osmar Pinto Junior, pesquisador sênior e coordenador do Grupo de Eletricidade Atmosférica (ELAT) do Instituto Nacional de Pesquisas Espaciais (INPE).



Dr. Osmar Pinto Junior
Consultor Técnico