Resumo Executivo

O Presente Relatório tem como objetivo a incorporação de informações que sejam relevantes para que se possa fazer a devida associação aos dados contidos no corpo do documento objeto da classificação de Situação de Emergência caracterizada pelo novo item, que tem como foco o impacto do evento sobre determinada rede geoelétrica e cuja denominação é definida como CHI (Consumidor hora interrompido). O parâmetro para enquadramento nesta classificação de expurgo tem como premissa inicial o limite de Consumidor hora interrompido definido pela fórmula descrita no Módulo 01 do Prodist versão 2016, acrescido de todos os outros informes e dados listados no Módulo 08 do Prodist. Este enquadramento se apresenta na maioria das vezes em condições climáticas adversas com severidade dos fatores inerentes a situação, caracterizado na maioria dos casos por fortes ventos e chuvas de grande intensidade e continuidade.

No mês de agosto de 2016, fortes chuvas e ventos deixaram parte do estado do Rio de Janeiro em estado de atenção, principalmente na Região dos Lagos, Macaé, Campos dos Goytacazes, Magé, São Gonçalo e Niterói. Diversos pontos alagados, variação de temperatura e ventania neste domingo dia 07/08/2016, surpreendendo moradores dessas regiões.

Na Região dos Lagos rajadas de vento chegaram a 65km/h, provocando quedas de árvores e falta de energia. A Defesa Civil de Macaé entrou em estado de alerta. A Marinha informou que há aviso de ressaca para toda a costa do Estado do Rio de Janeiro.

Em Maricá ventos de até 72km/h causaram problemas no município. Árvores caíram na Rodovia e interditaram o de veículos.

A intensidade das chuvas danificou a rede de distribuição de energia elétrica em diversos pontos dos municípios da Região dos Lagos, Macaé, Campos dos Goytacazes, Magé, São Gonçalo e Niterói, registrando aproximadamente 170 mil clientes com interrupção no fornecimento de energia elétrica devido a eventos relacionados ao temporal.

Para otimizar o volume de atendimentos e reduzir os tempos de interrupção foram mobilizados os recursos das diversas áreas operacionais da empresa que dobraram o contingente em relação a situação normal de operação. O acompanhamento da quantidade de equipes e o Tempo Médio de Atendimento podem ser consultados na Pág.13 do Relatório em anexo.

O impacto e severidade do evento estão relatados em artigos de mídia, como foto e reportagens que demonstram os danos na Rede de Distribuição, oriundos dos eventos climáticos no período. Eventos estes que afetaram 170.081 consumidores com CHI de 477.894,4, superior aos 457.425,92 estabelecido como limite para definição de Situação de Emergência, conforme resumo das informações obrigatórias na Pág.2.

O impacto das contingências pode apresentar reflexos em períodos posteriores ao evento, muito em função das condições de instabilidade do solo no caso de grande volume de precipitação em curto espaço de tempo, alagamentos e com continuada chuva ao longo do período.

Decorrente do supracitado, o impacto do evento na Rede de Distribuição poderá gerar uma fragilidade da mesma e que em período posterior mostrará este reflexo.

Empresa:	AMPLA ENERGIA E SERVIÇOS					
Código do Relatório:	CHI-004-Diversas Regionais					
Evento:	Fortes chuvas em diversas regionais do Estado					
Codigo COBRADE:	1.3.2.1.5	Data Inicio:	07/08/2016	Hora Inicio:	11:00	
Código do Evento:	CHI-004-Diversos	Data Termino:	07/08/2016	Hora Fim:	19:00	
Valor CHI (Limite e Real)	**457.425,92**	**477.894,39**				
Código do Decreto (Se Houver):		Subestações Atingidas:	ALC/ALP/ARA/ARC/ARS/AVI/BAX/BCL/BUZ/BXG/CAE/CAF/CAR/CDM/CED/CEL/CMB/DIC/EAR			
Quantidade de Interrupções (Evento)	514		GAB/GOI/GRD/GUA/GXD/IBSICA/IGB/ING/INO/ITB/ITC/ITR/MAC/MAL/MAR/MOB/NAT/NSA			
Inicio 1ª Incidência (Data e Hora)	07/08/2016 11:01		NVS/OUT/PAP/PAR/PDR/PDR/PIN/POC/PRM/QUI/RBNRDO/ROL/SAB/SAF/SCL/SCS/SEV/SJA			
Início Ultima Incidência (Data e Hora)	07/08/2016 18:57		SLR/SPA/SPT/TAG/TAM/TOC/URU/VAS/VDP/VIN/VIV/ZSL			
Média de Duração das Incidências (h)	7,81					
Duração da Incidência mais longa (h)	32,27	Municipios Atingidos:	Aperibé/Araruama/Armação dos Búzios Arraial do Cabo/Cabo Frio/Cachoeiras de Macacu/Campos dos Goytacazes/Carapebus			
Total de Clientes afetados	170.081		Casimiro de Abreu/Conceição de Macabu/Duque de Caxias/Guapimirim/Iguaba Grande/Itaboraí/Itaperuna/Macaé/Magé/Maricá			
			Natividade/Niterói/Porciúncula/Quissama/Rio Bonito/Rio das Ostras/São Fidélis/São Francisco do Itabapoana/São Gonçalo			
			São João da Barra/São Pedro da Aldeia/Saquarema/Silva Jardim/Tanguá/Varre-Sai			

Código das Incidências:	Municipios	QTD Clientes	Hora Inicio	Hora Fim	Duração	Conjuntos	∑ CHI	Dia Critico	CHI
0005480109	Saquarema	9	07/08/2016 11:01:41	07/08/2016 12:47:00	1,76	Bacaxá	15,80		CALAMIDADE PUBLICA
0005480113	Casimiro de Abreu	176	07/08/2016 11:02:29	07/08/2016 14:03:00	3,01	Tamoios	529,52		CALAMIDADE PUBLICA
0005480115	Niterói	4	07/08/2016 11:02:41	08/08/2016 04:25:00	17,37	Zona Sul	69,49		CALAMIDADE PUBLICA
0005480117	São Gonçalo	2	07/08/2016 11:03:23	07/08/2016 22:15:00	11,19	Alcântara	22,39		CALAMIDADE PUBLICA
0005480071	Duque de Caxias	1	07/08/2016 11:05:42	07/08/2016 12:13:00	1,12	Santa Cruz da Serra	1,12		CALAMIDADE PUBLICA
0005480169	Niterói	122	07/08/2016 11:10:18	07/08/2016 13:30:00	2,33	Zona Sul	284,06		CALAMIDADE PUBLICA
0005480137	Niterói	361	07/08/2016 11:12:23	07/08/2016 15:28:00	4,26	Zona Sul	1.537,96		CALAMIDADE PUBLICA
0005480201	Niterói	158	07/08/2016 11:12:23	07/08/2016 19:57:00	8,74	Icaraí	1.381,49		CALAMIDADE PUBLICA
0005480195	Niterói	6	07/08/2016 11:12:25	08/08/2016 05:00:37	17,80	Piratininga	106,82		CALAMIDADE PUBLICA
0005480205	Niterói	63	07/08/2016 11:13:30	07/08/2016 22:49:00	11,59	Zona Sul	730,28		CALAMIDADE PUBLICA
0005480213	Maricá	37	07/08/2016 11:15:18	07/08/2016 15:29:00	4,23	Inoã	156,45	DIA CRITICO INTERNO INT	
0005480145	Maricá	51	07/08/2016 11:15:34	07/08/2016 21:55:00	10,66	Piratininga	543,52		CALAMIDADE PUBLICA
0005480223	Niterói	129	07/08/2016 11:16:56	08/08/2016 00:20:00	13,05	Zona Sul	1.683,59		CALAMIDADE PUBLICA
0005480227	Maricá	73	07/08/2016 11:17:27	07/08/2016 14:39:30	3,37	Inoã	245,83	DIA CRITICO INTERNO INT	
0005480153	Niterói	272	07/08/2016 11:18:00	07/08/2016 14:38:00	3,33	Piratininga	906,67		CALAMIDADE PUBLICA
0005480231	Itaboraí	1	07/08/2016 11:18:16	08/08/2016 00:55:00	13,61	Guaxindiba	13,61		CALAMIDADE PUBLICA
0005480147	Niterói	176	07/08/2016 11:18:40	07/08/2016 19:19:00	8,01	Ingá	1.408,98		CALAMIDADE PUBLICA
0005480157	Niterói	74	07/08/2016 11:19:00	07/08/2016 17:47:04	6,47	Icaraí	478,62		CALAMIDADE PUBLICA
0005480233	Maricá	80	07/08/2016 11:20:35	07/08/2016 14:39:40	3,32	Maricá	265,44		CALAMIDADE PUBLICA
0005480235	Niterói	32	07/08/2016 11:21:00	07/08/2016 17:27:00	6,10	Sete Pontes	195,20		CALAMIDADE PUBLICA
0005480243	Maricá	143	07/08/2016 11:21:06	07/08/2016 18:40:40	7,33	Maricá	1.047,63		CALAMIDADE PUBLICA
0005480249	São Gonçalo	226	07/08/2016 11:22:47	07/08/2016 12:00:00	0,62	Sete Pontes	140,18		CALAMIDADE PUBLICA
0005482501	Niterói	162	07/08/2016 11:23:00	07/08/2016 18:25:00	7,03	Zona Sul	1.139,40		CALAMIDADE PUBLICA
0005480251	Maricá	44	07/08/2016 11:23:19	07/08/2016 17:59:00	6,59	Maricá	290,17		CALAMIDADE PUBLICA
BA00190774	Niterói	3.572	07/08/2016 11:23:56	07/08/2016 11:47:07	0,39	Zona Sul	1.110,94		CALAMIDADE PUBLICA
BA00190768	São Gonçalo	2.365	07/08/2016 11:24:42	07/08/2016 15:34:46	4,17	Alcântara	1.002,64		CALAMIDADE PUBLICA
0005480265	Maricá	175	07/08/2016 11:24:48	07/08/2016 22:30:59	11,10	Maricá	1.943,03		CALAMIDADE PUBLICA
0005480271	São Gonçalo	172	07/08/2016 11:25:00	07/08/2016 12:35:00	1,17	Arsenal	200,67		CALAMIDADE PUBLICA
0005480273	Maricá	266	07/08/2016 11:25:23	07/08/2016 13:44:32	2,32	Maricá	616,90		CALAMIDADE PUBLICA

Código das Incidências:	Municipios	QTD Clientes	Hora Inicio	Hora Fim	Duração	Conjuntos	∑ CHI	Dia Critico	CHI
0005480269	Niterói	80	07/08/2016 11:25:24	07/08/2016 19:58:27	8,55	Icaraí	684,07		CALAMIDADE PUBLICA
0005480295	São Gonçalo	111	07/08/2016 11:26:00	07/08/2016 12:28:00	1,03	Gradim	114,70		CALAMIDADE PUBLICA
BA00190950	Niterói	5.344	07/08/2016 11:26:13	07/08/2016 20:03:55	8,63	Sete Pontes	12.330,96		CALAMIDADE PUBLICA
0005483069	São Gonçalo	187	07/08/2016 11:27:00	07/08/2016 15:35:00	4,13	Gradim	772,93		CALAMIDADE PUBLICA
0005480285	Itaboraí	1.097	07/08/2016 11:27:00	08/08/2016 02:15:00	14,80	Venda das Pedras	5.095,58		CALAMIDADE PUBLICA
0005480337	Maricá	399	07/08/2016 11:28:17	07/08/2016 14:34:21	3,10	Inoã	1.237,34	DIA CRITICO INTERNO INT	
0005480329	Duque de Caxias	57	07/08/2016 11:28:33	07/08/2016 12:54:45	1,44	Santa Cruz da Serra	81,89		CALAMIDADE PUBLICA
0005480349	Maricá	110	07/08/2016 11:30:11	07/08/2016 12:51:00	1,35	Inoã	148,16	DIA CRITICO INTERNO INT	
0005480353	Duque de Caxias	121	07/08/2016 11:30:23	07/08/2016 12:45:06	1,25	Campos Elíseos	150,68		CALAMIDADE PUBLICA
0005480311	São Gonçalo	27	07/08/2016 11:30:54	07/08/2016 15:29:00	3,97	Arsenal	107,15		CALAMIDADE PUBLICA
0005480317	São Gonçalo	132	07/08/2016 11:31:00	07/08/2016 14:46:00	3,25	Alcântara	429,00		CALAMIDADE PUBLICA
0005483737	São Gonçalo	154	07/08/2016 11:31:00	07/08/2016 17:23:00	5,87	Guaxindiba	903,47		CALAMIDADE PUBLICA
0005480315	São Gonçalo	186	07/08/2016 11:31:15	07/08/2016 18:38:00	7,11	Guaxindiba	1.322,93		CALAMIDADE PUBLICA
0005480407	Maricá	29	07/08/2016 11:32:51	07/08/2016 20:50:00	9,29	Inoã	269,29	DIA CRITICO INTERNO INT	
0005480411	São Gonçalo	694	07/08/2016 11:33:00	07/08/2016 15:40:00	4,12	Guaxindiba	2.856,97		CALAMIDADE PUBLICA
0005480419	Maricá	43	07/08/2016 11:33:00	07/08/2016 20:05:00	8,53	Inoã	47,30	DIA CRITICO INTERNO INT	
0005480433	São Gonçalo	246	07/08/2016 11:35:00	07/08/2016 12:16:00	0,68	Guaxindiba	168,10		CALAMIDADE PUBLICA
0005480735	São Gonçalo	495	07/08/2016 11:35:00	07/08/2016 16:00:00	4,42	Alcântara	2.186,25		CALAMIDADE PUBLICA
0005480429	Duque de Caxias	332	07/08/2016 11:35:07	07/08/2016 12:30:42	0,93	Campos Elíseos	307,56		CALAMIDADE PUBLICA
0005480431	Maricá	253	07/08/2016 11:35:08	07/08/2016 18:26:00	6,85	Maricá	1.732,49		CALAMIDADE PUBLICA
0005480377	Maricá	230	07/08/2016 11:35:13	07/08/2016 13:29:36	1,91	Inoã	438,47	DIA CRITICO INTERNO INT	
0005480645	São Gonçalo	169	07/08/2016 11:36:00	07/08/2016 13:43:00	2,12	Arsenal	357,72		CALAMIDADE PUBLICA
0005480389	Niterói	0	07/08/2016 11:36:00	08/08/2016 09:48:00	22,20	Icaraí	0,00		CALAMIDADE PUBLICA
0005480387	Duque de Caxias	86	07/08/2016 11:36:16	07/08/2016 13:54:28	2,30	Campos Elíseos	198,09		CALAMIDADE PUBLICA
0005480391	Duque de Caxias	10	07/08/2016 11:36:38	07/08/2016 15:23:00	3,77	Santa Cruz da Serra	37,73		CALAMIDADE PUBLICA
0005480441	Duque de Caxias	38	07/08/2016 11:36:47	07/08/2016 14:46:00	3,15	Campos Elíseos	119,84		CALAMIDADE PUBLICA
0005480997	São Gonçalo	335	07/08/2016 11:37:00	07/08/2016 13:10:00	1,55	Galo Branco	519,25		CALAMIDADE PUBLICA
0005480445	Duque de Caxias	238	07/08/2016 11:37:14	07/08/2016 14:25:00	2,80	Campos Elíseos	665,47		CALAMIDADE PUBLICA
0005480451	Itaboraí	42	07/08/2016 11:38:00	07/08/2016 13:10:00	1,53	Guaxindiba	64,40		CALAMIDADE PUBLICA
0005480453	Itaboraí	175	07/08/2016 11:38:00	07/08/2016 13:40:00	2,03	Guaxindiba	355,83		CALAMIDADE PUBLICA
0005480455	Duque de Caxias	259	07/08/2016 11:39:09	07/08/2016 16:57:00	5,30	Campos Elíseos	1.372,05		CALAMIDADE PUBLICA
0005480495	São Gonçalo	26	07/08/2016 11:39:45	07/08/2016 18:42:00	7,04	Arsenal	182,98		CALAMIDADE PUBLICA
0005480471	Duque de Caxias	247	07/08/2016 11:40:59	07/08/2016 13:15:01	1,57	Parada Angélica	387,10		CALAMIDADE PUBLICA
0005480461	Magé	353	07/08/2016 11:41:00	07/08/2016 16:06:00	4,42	Parada Angélica	1.559,08		CALAMIDADE PUBLICA
0005480477	Maricá	66	07/08/2016 11:41:08	07/08/2016 17:27:00	5,76	Maricá	380,45		CALAMIDADE PUBLICA
0005480473	Maricá	235	07/08/2016 11:41:39	07/08/2016 19:50:47	8,15	Maricá	1.915,77		CALAMIDADE PUBLICA
0005481065	São Gonçalo	274	07/08/2016 11:43:00	07/08/2016 19:45:00	8,03	Arsenal	2.201,13		CALAMIDADE PUBLICA
0005480557	São Gonçalo	363	07/08/2016 11:45:00	07/08/2016 14:20:00	2,58	Galo Branco	937,75		CALAMIDADE PUBLICA
0005480561	São Gonçalo	79	07/08/2016 11:45:51	07/08/2016 14:54:00	3,14	Arsenal	247,73		CALAMIDADE PUBLICA
0005480563	São Gonçalo	348	07/08/2016 11:46:00	07/08/2016 17:17:00	5,52	Arsenal	1.919,80		CALAMIDADE PUBLICA
0005480565	Magé	187	07/08/2016 11:46:26	07/08/2016 13:23:37	1,62	Parada Angélica	302,89		CALAMIDADE PUBLICA
0005480569	Maricá	11	07/08/2016 11:47:07	08/08/2016 00:15:00	12,46	Maricá	137,11		CALAMIDADE PUBLICA
0005480575	Maricá	78	07/08/2016 11:47:14	08/08/2016 02:04:00	14,28	Maricá	1.113,80		CALAMIDADE PUBLICA
0005480577	Maricá	81	07/08/2016 11:47:20	07/08/2016 20:00:23	8,22	Maricá	665,62		CALAMIDADE PUBLICA
0005480581	Duque de Caxias	56	07/08/2016 11:47:29	07/08/2016 13:34:14	1,78	Campos Elíseos	99,63		CALAMIDADE PUBLICA
0005480585	Magé	347	07/08/2016 11:47:58	07/08/2016 17:13:00	5,42	Parada Angélica	1.879,78		CALAMIDADE PUBLICA
0005480589	Duque de Caxias	3	07/08/2016 11:48:03	07/08/2016 20:23:00	8,58	Santa Cruz da Serra	25,75		CALAMIDADE PUBLICA
0005480593	Niterói	1.898	07/08/2016 11:48:28	07/08/2016 18:03:40	6,25	Zona Sul	10.345,07		CALAMIDADE PUBLICA
0005481769	São Gonçalo	13	07/08/2016 11:49:00	07/08/2016 14:45:00	2,93	Portão do Rosa	38,13		CALAMIDADE PUBLICA

Código das Incidências:	Municipios	QTD Clientes	Hora Inicio	Hora Fim	Duração	Conjuntos	∑ CHI	Dia Critico	CHI
0005481681	Itaboraí	352	07/08/2016 11:49:00	07/08/2016 16:40:00	4,85	Guaxindiba	1.707,20		CALAMIDADE PUBLICA
0005480615	Magé	557	07/08/2016 11:49:40	07/08/2016 15:18:00	3,47	Parada Angélica	1.934,03		CALAMIDADE PUBLICA
0005480617	Maricá	60	07/08/2016 11:49:42	07/08/2016 16:25:00	4,59	Maricá	275,30		CALAMIDADE PUBLICA
0005480619	Niterói	390	07/08/2016 11:49:42	07/08/2016 16:28:00	4,64	Sete Pontes	1.808,95		CALAMIDADE PUBLICA
0005480827	São Gonçalo	560	07/08/2016 11:50:00	07/08/2016 15:36:00	3,77	Alcântara	2.109,33		CALAMIDADE PUBLICA
0005481099	Araruama	285	07/08/2016 11:50:37	07/08/2016 13:17:00	1,44	Entroncamento Araru	410,32		CALAMIDADE PUBLICA
0005480603	Saquarema	340	07/08/2016 11:50:37	07/08/2016 13:25:00	1,57	Bacaxá	534,84		CALAMIDADE PUBLICA
0005480605	Guapimirim	70	07/08/2016 11:50:40	07/08/2016 12:58:00	1,12	Augusto Vieira	78,56		CALAMIDADE PUBLICA
0005480647	Saquarema	514	07/08/2016 11:51:07	07/08/2016 13:24:00	1,55	Bacaxá	795,70		CALAMIDADE PUBLICA
0005480627	Maricá	57	07/08/2016 11:51:39	07/08/2016 13:25:52	1,57	Inoã	89,51	DIA CRITICO INTERNO INT	
0005480631	Niterói	154	07/08/2016 11:51:45	07/08/2016 21:19:53	9,47	Zona Sul	1.458,21		CALAMIDADE PUBLICA
0005482887	São Gonçalo	246	07/08/2016 11:52:00	07/08/2016 16:52:00	5,00	Guaxindiba	1.230,00		CALAMIDADE PUBLICA
0005480637	Magé	357	07/08/2016 11:52:35	07/08/2016 13:56:00	2,06	Campos Elíseos	734,33		CALAMIDADE PUBLICA
0005480641	São Gonçalo	79	07/08/2016 11:52:39	07/08/2016 17:51:00	5,97	Alcântara	471,83		CALAMIDADE PUBLICA
0005480687	Magé	46	07/08/2016 11:53:09	07/08/2016 16:33:00	4,66	Campos Elíseos	214,55		CALAMIDADE PUBLICA
0005480701	Duque de Caxias	4	07/08/2016 11:54:02	07/08/2016 19:06:00	7,20	Santa Cruz da Serra	28,80		CALAMIDADE PUBLICA
0005480655	São Gonçalo	156	07/08/2016 11:55:00	07/08/2016 17:39:00	5,73	Portão do Rosa	894,40		CALAMIDADE PUBLICA
BA00190816	Tanguá	920	07/08/2016 11:55:43	07/08/2016 12:02:41	0,12	Tanguá	106,57		CALAMIDADE PUBLICA
BA00190816	Itaboraí	5.590	07/08/2016 11:55:43	07/08/2016 15:30:33	3,58	Venda das Pedras	3.061,66		CALAMIDADE PUBLICA
0005480723	Magé	34	07/08/2016 11:55:44	07/08/2016 18:06:00	6,17	Parada Angélica	209,82		CALAMIDADE PUBLICA
0005483749	São Gonçalo	341	07/08/2016 11:56:00	07/08/2016 17:50:00	5,90	Arsenal	2.011,90		CALAMIDADE PUBLICA
0005480673	Itaboraí	316	07/08/2016 11:56:00	08/08/2016 09:28:00	21,53	Itambi	887,78		CALAMIDADE PUBLICA
0005480667	Saquarema	134	07/08/2016 11:56:42	07/08/2016 17:32:00	5,59	Bacaxá	748,84		CALAMIDADE PUBLICA
0005480749	Itaboraí	475	07/08/2016 11:58:00	07/08/2016 14:35:00	2,62	Guaxindiba	1.242,92		CALAMIDADE PUBLICA
0005480683	São Gonçalo	33	07/08/2016 11:58:00	07/08/2016 20:23:00	8,42	Alcântara	277,75		CALAMIDADE PUBLICA
0005480783	São Gonçalo	264	07/08/2016 11:59:00	07/08/2016 13:44:00	1,75	Galo Branco	462,00		CALAMIDADE PUBLICA
0005481321	Itaboraí	206	07/08/2016 11:59:00	07/08/2016 14:00:00	2,02	Itambi	415,43		CALAMIDADE PUBLICA
0005480775	São Gonçalo	234	07/08/2016 11:59:00	07/08/2016 16:53:00	4,90	Guaxindiba	1.146,60		CALAMIDADE PUBLICA
0005480795	Maricá	2.130	07/08/2016 12:00:39	07/08/2016 16:00:00	3,99	Maricá	8.496,93		CALAMIDADE PUBLICA
0005481157	Maricá	1	07/08/2016 12:01:40	07/08/2016 13:52:00	1,84	Inoã	1,84	DIA CRITICO INTERNO INT	
0005480811	Duque de Caxias	78	07/08/2016 12:01:43	07/08/2016 18:19:00	6,29	Santa Cruz da Serra	490,47		CALAMIDADE PUBLICA
0005483663	Itaboraí	60	07/08/2016 12:02:00	07/08/2016 21:05:00	9,05	Venda das Pedras	543,00		CALAMIDADE PUBLICA
0005480847	Maricá	37	07/08/2016 12:02:06	07/08/2016 15:59:14	3,95	Maricá	146,23		CALAMIDADE PUBLICA
0005480819	Duque de Caxias	2.648	07/08/2016 12:02:11	07/08/2016 13:44:21	1,70	Santa Cruz da Serra	3.731,35		CALAMIDADE PUBLICA
0005480821	Guapimirim	249	07/08/2016 12:02:19	07/08/2016 15:18:00	3,26	Augusto Vieira	812,09		CALAMIDADE PUBLICA
0005480823	Duque de Caxias	78	07/08/2016 12:02:27	07/08/2016 13:17:06	1,24	Santa Cruz da Serra	97,05		CALAMIDADE PUBLICA
0005480833	Guapimirim	286	07/08/2016 12:03:12	07/08/2016 22:04:00	10,01	Parada Modelo	2.863,81		CALAMIDADE PUBLICA
0005480857	Saquarema	269	07/08/2016 12:04:00	07/08/2016 20:26:00	8,37	Bacaxá	2.250,63		CALAMIDADE PUBLICA
0005480835	Magé	47	07/08/2016 12:04:20	07/08/2016 16:59:00	4,91	Parada Angélica	230,82		CALAMIDADE PUBLICA
0005480871	São Gonçalo	165	07/08/2016 12:05:00	07/08/2016 15:38:00	3,55	Guaxindiba	585,75		CALAMIDADE PUBLICA
0005491263	Iguaba Grande	1	07/08/2016 12:05:00	08/08/2016 15:50:00	27,75	Iguaba	27,75		CALAMIDADE PUBLICA
0005480869	Itaboraí	2	07/08/2016 12:05:16	08/08/2016 02:18:00	14,21	Itambi	28,42		CALAMIDADE PUBLICA
0005480867	Maricá	97	07/08/2016 12:05:39	07/08/2016 19:04:43	6,98	Inoã	677,49	DIA CRITICO INTERNO INT	
0005483369	São Gonçalo	40	07/08/2016 12:08:00	07/08/2016 17:00:00	4,87	Portão do Rosa	194,67		CALAMIDADE PUBLICA
0005481535	Itaboraí	127	07/08/2016 12:09:00	07/08/2016 17:43:00	5,57	Venda das Pedras	706,97		CALAMIDADE PUBLICA
0005480935	Magé	90	07/08/2016 12:09:14	07/08/2016 16:35:00	4,43	Augusto Vieira	398,65		CALAMIDADE PUBLICA
0005480903	Maricá	136	07/08/2016 12:09:57	07/08/2016 19:35:10	7,42	Maricá	1.009,16		CALAMIDADE PUBLICA
BA00190832	Magé	5.003	07/08/2016 12:13:32	07/08/2016 13:55:34	1,70	Parada Angélica	3.365,50		CALAMIDADE PUBLICA
0005480991	Itaboraí	7	07/08/2016 12:13:32	07/08/2016 19:01:00	6,79	Itambi	47,54		CALAMIDADE PUBLICA

Código das Incidências:	Municipios	QTD Clientes	Hora Inicio	Hora Fim	Duração	Conjuntos	∑ CHI	Dia Critico	CHI
0005480993	Araruama	245	07/08/2016 12:13:34	07/08/2016 16:40:00	4,44	Araruama	1.087,94		CALAMIDADE PUBLICA
0005480955	Magé	129	07/08/2016 12:14:40	07/08/2016 14:26:00	2,19	Augusto Vieira	282,37		CALAMIDADE PUBLICA
0005481035	São Gonçalo	55	07/08/2016 12:16:00	07/08/2016 16:32:00	4,27	Arsenal	234,67		CALAMIDADE PUBLICA
0005481009	Araruama	290	07/08/2016 12:16:33	07/08/2016 17:18:00	5,02	Entroncamento Araru	1.457,01		CALAMIDADE PUBLICA
0005481011	Duque de Caxias	28	07/08/2016 12:16:41	07/08/2016 14:53:00	2,61	Santa Cruz da Serra	72,95		CALAMIDADE PUBLICA
0005481029	Araruama	421	07/08/2016 12:17:00	07/08/2016 14:10:00	1,88	Entroncamento Araru	792,88		CALAMIDADE PUBLICA
0005481017	Niterói	16	07/08/2016 12:17:02	08/08/2016 13:24:00	25,12	Zona Sul	401,86		CALAMIDADE PUBLICA
0005486383	Magé	2	07/08/2016 12:17:59	07/08/2016 16:47:00	4,48	Parada Angélica	8,97		CALAMIDADE PUBLICA
0005479755	Itaboraí	431	07/08/2016 12:18:00	07/08/2016 18:27:00	6,15	Itambi	2.650,65		CALAMIDADE PUBLICA
0005481037	Niterói	95	07/08/2016 12:18:15	08/08/2016 09:35:00	21,28	Zona Sul	2.021,52		CALAMIDADE PUBLICA
0005480841	Magé	82	07/08/2016 12:21:00	07/08/2016 15:50:00	3,48	Parada Angélica	285,63		CALAMIDADE PUBLICA
0005481103	Magé	41	07/08/2016 12:21:45	07/08/2016 14:49:00	2,45	Augusto Vieira	100,62		CALAMIDADE PUBLICA
0005481117	Magé	149	07/08/2016 12:23:54	07/08/2016 13:14:44	0,85	Parada Angélica	126,24		CALAMIDADE PUBLICA
0005481127	Magé	339	07/08/2016 12:24:48	07/08/2016 15:55:00	3,50	Parada Angélica	1.187,63		CALAMIDADE PUBLICA
0005481121	Itaboraí	21	07/08/2016 12:24:48	07/08/2016 21:00:01	8,59	Venda das Pedras	180,33		CALAMIDADE PUBLICA
0005481133	Magé	174	07/08/2016 12:25:10	07/08/2016 14:58:00	2,55	Parada Angélica	443,22		CALAMIDADE PUBLICA
0005483167	São Gonçalo	201	07/08/2016 12:26:00	07/08/2016 17:49:00	5,38	Arsenal	1.082,05		CALAMIDADE PUBLICA
0005481197	São Gonçalo	26	07/08/2016 12:28:00	07/08/2016 20:00:00	7,53	Guaxindiba	195,87		CALAMIDADE PUBLICA
0005481193	Maricá	1	07/08/2016 12:28:03	08/08/2016 05:01:00	16,55	Maricá	16,55		CALAMIDADE PUBLICA
BA00190850	São Pedro da Aldeia	3.826	07/08/2016 12:29:08	07/08/2016 13:07:47	0,64	São Pedro da Aldeia	2.463,52		CALAMIDADE PUBLICA
BA00190850	São Pedro da Aldeia	4.492	07/08/2016 12:29:08	07/08/2016 15:50:49	3,36	São Pedro da Aldeia	5.818,99		CALAMIDADE PUBLICA
0005481145	Iguaba Grande	59	07/08/2016 12:29:39	07/08/2016 17:59:00	5,49	Iguaba	323,86		CALAMIDADE PUBLICA
0005481147	Iguaba Grande	82	07/08/2016 12:29:41	07/08/2016 16:45:00	4,26	Iguaba	348,93		CALAMIDADE PUBLICA
0005481227	Cabo Frio	355	07/08/2016 12:30:00	07/08/2016 14:20:00	1,83	Porto do Carro	650,83		CALAMIDADE PUBLICA
0005481159	Tanguá	212	07/08/2016 12:32:00	07/08/2016 21:00:00	8,47	Tanguá	1.794,93		CALAMIDADE PUBLICA
BA00190854	Cabo Frio	5.010	07/08/2016 12:32:26	07/08/2016 20:25:00	7,88	Tamoios	8.890,11		CALAMIDADE PUBLICA
0005481293	Araruama	384	07/08/2016 12:34:01	07/08/2016 16:00:00	3,43	Entroncamento Araru	1.318,29		CALAMIDADE PUBLICA
0005481259	Niterói	54	07/08/2016 12:34:26	07/08/2016 22:23:00	9,81	Zona Sul	529,71		CALAMIDADE PUBLICA
0005483581	Itaboraí	283	07/08/2016 12:35:00	07/08/2016 17:35:00	5,00	Guaxindiba	1.415,00		CALAMIDADE PUBLICA
0005482315	São Gonçalo	210	07/08/2016 12:35:00	07/08/2016 19:35:00	7,00	Portão do Rosa	1.470,00		CALAMIDADE PUBLICA
0005481313	Saquarema	296	07/08/2016 12:35:01	07/08/2016 13:08:00	0,55	Bacaxá	162,72		CALAMIDADE PUBLICA
BA00190862	São Gonçalo	6.201	07/08/2016 12:35:16	07/08/2016 19:53:27	7,30	Galo Branco	5.229,81		CALAMIDADE PUBLICA
0005481317	Duque de Caxias	143	07/08/2016 12:35:45	07/08/2016 14:18:00	1,70	Campos Elíseos	243,70		CALAMIDADE PUBLICA
0005483605	Itaboraí	50	07/08/2016 12:36:00	07/08/2016 16:45:00	4,15	Venda das Pedras	207,50		CALAMIDADE PUBLICA
0005481275	Araruama	50	07/08/2016 12:36:06	08/08/2016 05:57:00	17,35	Entroncamento Araru	867,42		CALAMIDADE PUBLICA
0005481369	Iguaba Grande	259	07/08/2016 12:37:14	07/08/2016 19:06:00	6,48	Iguaba	1.678,18		CALAMIDADE PUBLICA
0005481377	Saquarema	70	07/08/2016 12:37:57	07/08/2016 15:31:00	2,88	Bacaxá	201,89		CALAMIDADE PUBLICA
0005481383	Saquarema	168	07/08/2016 12:38:34	07/08/2016 16:56:00	4,29	Bacaxá	720,81		CALAMIDADE PUBLICA
0005481387	Araruama	67	07/08/2016 12:38:50	07/08/2016 19:00:00	6,35	Entroncamento Araru	425,64		CALAMIDADE PUBLICA
0005481399	São Gonçalo	3	07/08/2016 12:40:05	07/08/2016 22:49:00	10,15	Portão do Rosa	30,45		CALAMIDADE PUBLICA
0005481341	Magé	74	07/08/2016 12:40:24	07/08/2016 20:06:00	7,43	Parada Angélica	549,57		CALAMIDADE PUBLICA
0005481431	Cabo Frio	41	07/08/2016 12:43:32	08/08/2016 00:30:00	11,77	Tamoios	267,71		CALAMIDADE PUBLICA
0005481363	Araruama	109	07/08/2016 12:44:04	08/08/2016 13:20:00	24,60	Araruama	556,18		CALAMIDADE PUBLICA
0005481997	São Gonçalo	186	07/08/2016 12:45:00	07/08/2016 16:15:00	3,50	Arsenal	651,00		CALAMIDADE PUBLICA
0005481439	São Gonçalo	224	07/08/2016 12:45:00	07/08/2016 16:50:00	4,08	Sete Pontes	914,67		CALAMIDADE PUBLICA
BA00190954	Niterói	1.999	07/08/2016 12:45:05	07/08/2016 14:25:54	1,68	Sete Pontes	3.322,23		CALAMIDADE PUBLICA
BA00190954	Niterói	6.613	07/08/2016 12:45:05	07/08/2016 20:00:00	7,25	Sete Pontes	13.437,35		CALAMIDADE PUBLICA
0005481451	Guapimirim	7	07/08/2016 12:45:25	07/08/2016 19:27:00	6,69	Parada Modelo	46,85		CALAMIDADE PUBLICA
0005481487	Saquarema	25	07/08/2016 12:45:34	08/08/2016 02:49:00	14,06	Bacaxá	351,43		CALAMIDADE PUBLICA

Código das Incidências:	Municipios	QTD Clientes	Hora Inicio	Hora Fim	Duração	Conjuntos	∑ CHI	Dia Critico	CHI
0005481489	Armação dos Búzios	136	07/08/2016 12:45:35	08/08/2016 04:55:00	16,16	Búzios	2.197,34		CALAMIDADE PUBLICA
0005483099	Itaboraí	359	07/08/2016 12:46:00	07/08/2016 17:20:00	4,57	Guaxindiba	1.639,43		CALAMIDADE PUBLICA
0005481501	Armação dos Búzios	49	07/08/2016 12:46:24	07/08/2016 13:29:00	0,71	Búzios	34,79		CALAMIDADE PUBLICA
0005481455	Rio Bonito	259	07/08/2016 12:47:00	08/08/2016 04:20:00	15,55	Rio Bonito	4.027,45		CALAMIDADE PUBLICA
0005481533	Armação dos Búzios	51	07/08/2016 12:48:37	08/08/2016 02:30:00	13,69	Búzios	698,18		CALAMIDADE PUBLICA
0005481543	Duque de Caxias	1	07/08/2016 12:50:01	07/08/2016 14:11:00	1,35	Santa Cruz da Serra	1,35		CALAMIDADE PUBLICA
0005481477	Tanguá	88	07/08/2016 12:51:00	07/08/2016 20:18:00	7,45	Tanguá	655,60		CALAMIDADE PUBLICA
0005481475	Saquarema	86	07/08/2016 12:51:00	08/08/2016 09:25:00	20,57	Bacaxá	171,68		CALAMIDADE PUBLICA
0005481557	Saquarema	39	07/08/2016 12:51:22	08/08/2016 05:24:00	16,54	Bacaxá	645,21		CALAMIDADE PUBLICA
0005481481	Itaboraí	177	07/08/2016 12:51:51	07/08/2016 18:38:00	5,77	Venda das Pedras	1.021,14		CALAMIDADE PUBLICA
0005481561	Cabo Frio	347	07/08/2016 12:52:08	07/08/2016 17:48:00	4,93	Tamoios	1.711,10		CALAMIDADE PUBLICA
0005481591	Cabo Frio	52	07/08/2016 12:53:59	08/08/2016 05:42:00	16,80	Cabo Frio	873,61		CALAMIDADE PUBLICA
0005481601	Maricá	2	07/08/2016 12:54:00	07/08/2016 21:30:00	8,60	Inoã	17,20	DIA CRITICO INTERNO INT	
0005481617	Itaboraí	16	07/08/2016 12:54:25	08/08/2016 07:13:00	18,31	Venda das Pedras	292,96		CALAMIDADE PUBLICA
0005481653	Itaboraí	197	07/08/2016 12:55:22	07/08/2016 20:40:00	7,74	Itambi	1.525,55		CALAMIDADE PUBLICA
0005481655	São Pedro da Aldeia	46	07/08/2016 12:55:25	07/08/2016 20:25:00	7,49	São Pedro da Aldeia	344,68		CALAMIDADE PUBLICA
0005481667	Maricá	105	07/08/2016 12:56:53	07/08/2016 21:35:00	8,64	Maricá	906,70		CALAMIDADE PUBLICA
0005482847	São Gonçalo	246	07/08/2016 12:57:29	07/08/2016 17:18:00	4,34	Guaxindiba	1.068,12		CALAMIDADE PUBLICA
0005481637	Duque de Caxias	2	07/08/2016 12:57:34	07/08/2016 18:36:00	5,64	Parada Angélica	11,28		CALAMIDADE PUBLICA
0005481689	Cabo Frio	126	07/08/2016 12:59:08	08/08/2016 07:31:00	18,53	Tamoios	2.334,92		CALAMIDADE PUBLICA
0005481699	Cachoeiras de Maca	470	07/08/2016 12:59:29	07/08/2016 14:12:00	1,21	Cachoeira de Macacú	568,05		CALAMIDADE PUBLICA
0005481701	Iguaba Grande	343	07/08/2016 12:59:32	07/08/2016 17:37:00	4,62	Iguaba	1.586,18		CALAMIDADE PUBLICA
0005481679	Araruama	623	07/08/2016 13:00:00	07/08/2016 19:45:00	6,75	Entroncamento Araru	4.205,25		CALAMIDADE PUBLICA
0005481707	Itaboraí	39	07/08/2016 13:00:12	07/08/2016 18:20:00	5,33	Venda das Pedras	207,87		CALAMIDADE PUBLICA
0005481733	São Pedro da Aldeia	82	07/08/2016 13:01:00	07/08/2016 22:10:59	9,17	São Pedro da Aldeia	751,64		CALAMIDADE PUBLICA
0005485617	Itaboraí	5	07/08/2016 13:01:18	07/08/2016 15:00:00	1,98	Itambi	9,89		CALAMIDADE PUBLICA
0005481721	Araruama	48	07/08/2016 13:01:24	07/08/2016 23:27:00	10,43	Entroncamento Araru	500,48		CALAMIDADE PUBLICA
0005481739	Araruama	208	07/08/2016 13:02:00	07/08/2016 21:20:00	8,30	Iguaba	1.726,40		CALAMIDADE PUBLICA
0005481771	Armação dos Búzios	127	07/08/2016 13:02:21	08/08/2016 04:01:00	14,98	Búzios	1.902,14		CALAMIDADE PUBLICA
0005481777	Cabo Frio	1	07/08/2016 13:02:49	08/08/2016 06:24:00	17,35	Cabo Frio	17,35		CALAMIDADE PUBLICA
0005480675	São Gonçalo	100	07/08/2016 13:03:15	07/08/2016 18:38:00	5,58	Arsenal	557,92		CALAMIDADE PUBLICA
0005481781	Cabo Frio	241	07/08/2016 13:03:23	07/08/2016 13:07:24	0,07	Porto do Carro	16,13		CALAMIDADE PUBLICA
0005481783	Armação dos Búzios	38	07/08/2016 13:03:41	07/08/2016 18:30:00	5,44	Búzios	206,67		CALAMIDADE PUBLICA
0005482443	São Gonçalo	382	07/08/2016 13:04:00	07/08/2016 17:07:00	4,05	Arsenal	1.547,10		CALAMIDADE PUBLICA
0005481753	Araruama	46	07/08/2016 13:04:05	08/08/2016 00:02:00	10,97	Entroncamento Araru	504,40		CALAMIDADE PUBLICA
0005481795	Cabo Frio	42	07/08/2016 13:04:43	08/08/2016 07:40:00	18,59	Cabo Frio	780,70		CALAMIDADE PUBLICA
0005484325	Maricá	99	07/08/2016 13:04:51	07/08/2016 17:22:00	4,29	Inoã	424,30	DIA CRITICO INTERNO INT	
0005482921	Itaboraí	224	07/08/2016 13:05:00	07/08/2016 19:42:00	6,62	Venda das Pedras	1.482,13		CALAMIDADE PUBLICA
0005481757	Cabo Frio	2	07/08/2016 13:05:52	08/08/2016 10:39:00	21,55	Porto do Carro	43,10		CALAMIDADE PUBLICA
0005481817	Casimiro de Abreu	1	07/08/2016 13:06:31	08/08/2016 11:12:00	22,09	Tamoios	22,09		CALAMIDADE PUBLICA
0005481821	Cabo Frio	90	07/08/2016 13:06:50	07/08/2016 14:50:00	1,72	Tamoios	154,75		CALAMIDADE PUBLICA
0005481823	Cabo Frio	52	07/08/2016 13:07:08	07/08/2016 22:04:00	8,95	Tamoios	465,28		CALAMIDADE PUBLICA
0005483923	Cabo Frio	241	07/08/2016 13:07:25	07/08/2016 19:31:00	6,39	Porto do Carro	1.540,73		CALAMIDADE PUBLICA
0005481831	Armação dos Búzios	1	07/08/2016 13:07:31	08/08/2016 09:54:00	20,77	Búzios	20,77		CALAMIDADE PUBLICA
0005481845	Cabo Frio	68	07/08/2016 13:08:57	08/08/2016 08:24:00	19,25	Tamoios	1.309,06		CALAMIDADE PUBLICA
0005481891	Casimiro de Abreu	2	07/08/2016 13:09:52	07/08/2016 14:38:00	1,47	Rocha Leão	2,94		CALAMIDADE PUBLICA
0005481893	Rio das Ostras	132	07/08/2016 13:10:00	07/08/2016 14:14:00	1,07	Rio das Ostras	140,80		CALAMIDADE PUBLICA
0005481897	São Gonçalo	21	07/08/2016 13:10:17	07/08/2016 19:10:00	6,00	Guaxindiba	125,90		CALAMIDADE PUBLICA
0005481907	Niterói	2	07/08/2016 13:10:29	08/08/2016 06:00:00	16,83	Zona Sul	33,65		CALAMIDADE PUBLICA

Código das Incidências:	Municipios	QTD Clientes	Hora Inicio	Hora Fim	Duração	Conjuntos	∑ CHI	Dia Critico	CHI
0005481911	Cabo Frio	309	07/08/2016 13:10:45	08/08/2016 00:23:00	11,20	Porto do Carro	3.462,09		CALAMIDADE PUBLICA
0005482797	Cabo Frio	520	07/08/2016 13:11:00	07/08/2016 15:46:00	2,58	Tamoios	1.343,33		CALAMIDADE PUBLICA
0005481859	Saquarema	161	07/08/2016 13:11:00	08/08/2016 00:19:24	11,14	Bacaxá	1.793,54		CALAMIDADE PUBLICA
0005481857	Maricá	2	07/08/2016 13:11:40	07/08/2016 23:10:00	9,97	Inoã	19,94	DIA CRITICO INTERNO INT	
0005481869	Saquarema	50	07/08/2016 13:12:45	08/08/2016 10:15:00	21,04	Bacaxá	1.051,88		CALAMIDADE PUBLICA
0005481879	São Pedro da Aldeia	52	07/08/2016 13:14:00	07/08/2016 16:45:00	3,52	São Pedro da Aldeia	66,67		CALAMIDADE PUBLICA
0005481937	Magé	30	07/08/2016 13:15:10	07/08/2016 14:53:00	1,63	Augusto Vieira	48,92		CALAMIDADE PUBLICA
0005481975	Cachoeiras de Maca	61	07/08/2016 13:15:26	07/08/2016 14:52:00	1,61	Cachoeira de Macacú	98,18		CALAMIDADE PUBLICA
0005481977	São Gonçalo	48	07/08/2016 13:15:37	07/08/2016 20:13:00	6,96	Arsenal	333,91		CALAMIDADE PUBLICA
0005486217	Araruama	49	07/08/2016 13:17:00	08/08/2016 04:43:00	15,43	Cedaema	756,23		CALAMIDADE PUBLICA
0005481961	Araruama	40	07/08/2016 13:17:05	07/08/2016 17:58:00	4,68	Entroncamento Araru	187,28		CALAMIDADE PUBLICA
0005482017	Rio das Ostras	198	07/08/2016 13:18:18	07/08/2016 19:25:00	6,11	Vila Verde	1.210,11		CALAMIDADE PUBLICA
0005483311	Casimiro de Abreu	252	07/08/2016 13:18:22	07/08/2016 19:40:00	6,36	Rocha Leão	1.602,86		CALAMIDADE PUBLICA
0005482021	Guapimirim	51	07/08/2016 13:19:04	07/08/2016 18:42:00	5,38	Augusto Vieira	274,49		CALAMIDADE PUBLICA
BA00190954	Niterói	5.734	07/08/2016 13:19:51	07/08/2016 13:34:38	0,25	Sete Pontes	1.412,79		CALAMIDADE PUBLICA
0005481801	Armação dos Búzios	128	07/08/2016 13:20:06	07/08/2016 15:34:00	2,23	Búzios	285,65		CALAMIDADE PUBLICA
0005482033	Casimiro de Abreu	79	07/08/2016 13:20:23	07/08/2016 16:29:00	3,14	Silva Jardim	248,35		CALAMIDADE PUBLICA
0005487541	Rio das Ostras	8	07/08/2016 13:20:42	07/08/2016 23:53:00	10,54	Vila Verde	84,31		CALAMIDADE PUBLICA
0005481999	Saquarema	303	07/08/2016 13:20:49	07/08/2016 19:07:00	5,77	Bacaxá	1.748,23		CALAMIDADE PUBLICA
0005482049	Niterói	80	07/08/2016 13:21:00	07/08/2016 20:08:00	6,78	São Lourenço	542,67		CALAMIDADE PUBLICA
0005482087	Duque de Caxias	72	07/08/2016 13:21:53	07/08/2016 18:28:00	5,10	Campos Elíseos	367,34		CALAMIDADE PUBLICA
0005482783	São Gonçalo	70	07/08/2016 13:22:34	07/08/2016 16:31:00	3,14	Guaxindiba	219,84		CALAMIDADE PUBLICA
0005482097	São Gonçalo	55	07/08/2016 13:22:49	07/08/2016 21:26:00	8,05	Guaxindiba	442,92		CALAMIDADE PUBLICA
0005482107	Saquarema	22	07/08/2016 13:23:00	07/08/2016 14:20:00	0,95	Bacaxá	20,90		CALAMIDADE PUBLICA
0005482103	Itaboraí	25	07/08/2016 13:23:00	07/08/2016 21:15:00	7,87	Venda das Pedras	196,67		CALAMIDADE PUBLICA
0005482109	Magé	20	07/08/2016 13:23:46	07/08/2016 17:12:00	3,80	Campos Elíseos	76,08		CALAMIDADE PUBLICA
0005482137	Maricá	38	07/08/2016 13:24:00	07/08/2016 19:10:00	5,77	Maricá	219,13		CALAMIDADE PUBLICA
0005482123	Armação dos Búzios	62	07/08/2016 13:24:18	08/08/2016 12:39:00	23,25	Búzios	1.441,19		CALAMIDADE PUBLICA
0005482121	Cabo Frio	58	07/08/2016 13:24:30	07/08/2016 23:00:00	9,59	Tamoios	556,32		CALAMIDADE PUBLICA
0005482133	São Gonçalo	59	07/08/2016 13:24:31	07/08/2016 21:40:00	8,26	Alcântara	487,23		CALAMIDADE PUBLICA
0005482141	Cachoeiras de Maca	124	07/08/2016 13:25:03	07/08/2016 15:52:00	2,45	Papucaia	303,70		CALAMIDADE PUBLICA
0005482077	Araruama	75	07/08/2016 13:25:10	08/08/2016 07:12:00	17,78	Entroncamento Araru	129,11		CALAMIDADE PUBLICA
0005482151	São Gonçalo	1	07/08/2016 13:25:40	08/08/2016 09:28:00	20,04	Alcântara	20,04		CALAMIDADE PUBLICA
0005482081	Saquarema	29	07/08/2016 13:25:43	08/08/2016 09:49:00	20,39	Bacaxá	591,25		CALAMIDADE PUBLICA
0005482083	Maricá	105	07/08/2016 13:25:49	07/08/2016 20:10:38	6,75	Maricá	708,43		CALAMIDADE PUBLICA
0005482217	Rio das Ostras	161	07/08/2016 13:27:00	07/08/2016 20:30:00	7,05	Rio das Ostras	1.135,05		CALAMIDADE PUBLICA
0005482171	Armação dos Búzios	32	07/08/2016 13:27:41	08/08/2016 09:31:00	20,06	Búzios	641,77		CALAMIDADE PUBLICA
0005483119	Tanguá	75	07/08/2016 13:28:00	07/08/2016 22:15:00	8,78	Tanguá	658,75		CALAMIDADE PUBLICA
0005482175	Niterói	3	07/08/2016 13:28:07	08/08/2016 08:33:00	19,08	São Lourenço	57,24		CALAMIDADE PUBLICA
0005482237	Rio das Ostras	39	07/08/2016 13:28:42	07/08/2016 17:16:00	3,79	Imboassica	147,75		CALAMIDADE PUBLICA
0005482181	Saquarema	92	07/08/2016 13:28:46	07/08/2016 13:55:00	0,44	Bacaxá	40,22		CALAMIDADE PUBLICA
0005482191	São Gonçalo	23	07/08/2016 13:29:00	07/08/2016 16:20:00	2,85	Guaxindiba	65,55		CALAMIDADE PUBLICA
0005482187	São Pedro da Aldeia	327	07/08/2016 13:29:00	07/08/2016 17:40:43	4,20	São Pedro da Aldeia	1.371,86		CALAMIDADE PUBLICA
0005482241	Maricá	185	07/08/2016 13:29:25	07/08/2016 19:07:00	5,63	Maricá	1.040,88		CALAMIDADE PUBLICA
0005482199	Cabo Frio	256	07/08/2016 13:30:00	07/08/2016 14:55:00	1,42	Porto do Carro	362,67		CALAMIDADE PUBLICA
0005483759	Itaboraí	95	07/08/2016 13:30:00	07/08/2016 22:25:00	8,92	Venda das Pedras	847,08		CALAMIDADE PUBLICA
0005482247	Armação dos Búzios	403	07/08/2016 13:30:36	08/08/2016 01:40:00	12,16	Búzios	4.899,14		CALAMIDADE PUBLICA
0005482255	Araruama	33	07/08/2016 13:31:00	07/08/2016 15:51:00	2,33	Entroncamento Araru	77,00		CALAMIDADE PUBLICA
0005390665	Cabo Frio	214	07/08/2016 13:31:43	07/08/2016 15:32:39	2,02	Cabo Frio	431,33		CALAMIDADE PUBLICA

Código das Incidências:	Municipios	QTD Clientes	Hora Inicio	Hora Fim	Duração	Conjuntos	∑ CHI	Dia Critico	CHI
0005482259	Maricá	44	07/08/2016 13:31:59	07/08/2016 22:29:00	8,95	Maricá	393,81		CALAMIDADE PUBLICA
0005482271	Rio Bonito	24	07/08/2016 13:32:54	08/08/2016 11:15:00	21,70	Rio Bonito	520,84		CALAMIDADE PUBLICA
0005484591	São Gonçalo	184	07/08/2016 13:34:00	07/08/2016 17:56:00	4,37	Alcântara	803,47		CALAMIDADE PUBLICA
0005482367	Cabo Frio	1	07/08/2016 13:36:29	08/08/2016 12:01:00	22,41	Porto do Carro	22,41		CALAMIDADE PUBLICA
0005482343	Guapimirim	22	07/08/2016 13:37:15	07/08/2016 17:46:00	4,15	Parada Modelo	91,21		CALAMIDADE PUBLICA
0005482355	São Gonçalo	16	07/08/2016 13:38:33	07/08/2016 20:49:00	7,17	Portão do Rosa	114,79		CALAMIDADE PUBLICA
0005482381	Cabo Frio	117	07/08/2016 13:39:05	08/08/2016 07:34:00	17,92	Tamoios	2.096,09		CALAMIDADE PUBLICA
0005482383	Duque de Caxias	47	07/08/2016 13:39:52	07/08/2016 16:15:00	2,59	Santa Cruz da Serra	121,52		CALAMIDADE PUBLICA
0005487297	Macaé	208	07/08/2016 13:40:12	07/08/2016 23:00:00	9,33	Nossa Senhora da Aju	1.940,64		CALAMIDADE PUBLICA
0005482389	Macaé	321	07/08/2016 13:40:26	07/08/2016 15:34:00	1,89	Macaé	607,58		CALAMIDADE PUBLICA
0005482395	Guapimirim	287	07/08/2016 13:40:57	07/08/2016 17:47:00	4,10	Parada Modelo	1.176,94		CALAMIDADE PUBLICA
0005482419	Magé	270	07/08/2016 13:41:23	07/08/2016 16:43:00	3,03	Parada Angélica	817,28		CALAMIDADE PUBLICA
0005482455	Rio das Ostras	42	07/08/2016 13:42:46	08/08/2016 12:30:00	22,79	Rocha Leão	652,31		CALAMIDADE PUBLICA
0005482427	São Gonçalo	93	07/08/2016 13:43:19	07/08/2016 21:35:00	7,86	Sete Pontes	731,11		CALAMIDADE PUBLICA
0005482461	São Pedro da Aldeia	36	07/08/2016 13:43:29	07/08/2016 22:33:00	8,83	São Pedro da Aldeia	317,71		CALAMIDADE PUBLICA
0005482463	Armação dos Búzios	82	07/08/2016 13:43:56	07/08/2016 15:50:00	2,10	Búzios	172,29		CALAMIDADE PUBLICA
0005482439	São Gonçalo	59	07/08/2016 13:45:41	07/08/2016 19:40:00	5,91	Alcântara	348,41		CALAMIDADE PUBLICA
0005482527	São Gonçalo	13	07/08/2016 13:46:44	07/08/2016 17:03:00	3,27	Guaxindiba	42,52		CALAMIDADE PUBLICA
0005482507	Macaé	93	07/08/2016 13:47:30	08/08/2016 03:23:00	13,59	Macaé	1.264,03		CALAMIDADE PUBLICA
0005482577	São Gonçalo	3	07/08/2016 13:49:19	08/08/2016 03:51:00	14,03	Sete Pontes	42,08		CALAMIDADE PUBLICA
0005482579	Araruama	8	07/08/2016 13:49:29	08/08/2016 03:57:00	14,13	Entroncamento Araru	113,00		CALAMIDADE PUBLICA
0005482989	São Gonçalo	422	07/08/2016 13:50:00	07/08/2016 15:25:00	1,58	Gradim	668,17		CALAMIDADE PUBLICA
0005482535	Rio das Ostras	927	07/08/2016 13:50:11	07/08/2016 15:00:00	1,16	Rocha Leão	1.078,67		CALAMIDADE PUBLICA
0005482537	Araruama	71	07/08/2016 13:50:14	07/08/2016 21:40:00	7,83	Cedaema	555,89		CALAMIDADE PUBLICA
0005482539	Cabo Frio	160	07/08/2016 13:50:36	07/08/2016 22:31:00	8,67	Porto do Carro	1.387,73		CALAMIDADE PUBLICA
0005484229	Rio das Ostras	363	07/08/2016 13:51:26	07/08/2016 17:35:00	3,73	Vila Verde	1.352,58		CALAMIDADE PUBLICA
0005482547	Cabo Frio	80	07/08/2016 13:51:41	07/08/2016 20:44:00	6,87	Porto do Carro	549,76		CALAMIDADE PUBLICA
0005482609	Niterói	73	07/08/2016 13:53:00	07/08/2016 16:31:00	2,63	Neves	192,23		CALAMIDADE PUBLICA
0005482605	Cabo Frio	76	07/08/2016 13:53:18	08/08/2016 03:17:00	13,40	Porto do Carro	1.018,02		CALAMIDADE PUBLICA
0005482613	Duque de Caxias	101	07/08/2016 13:53:53	07/08/2016 15:14:00	1,34	Campos Elíseos	134,86		CALAMIDADE PUBLICA
0005483199	Itaboraí	69	07/08/2016 13:54:00	07/08/2016 17:56:00	4,03	Venda das Pedras	278,30		CALAMIDADE PUBLICA
0005482557	Rio das Ostras	118	07/08/2016 13:54:27	07/08/2016 17:47:00	3,88	Rio das Ostras	457,35		CALAMIDADE PUBLICA
0005482705	Rio das Ostras	526	07/08/2016 13:58:00	07/08/2016 14:50:00	0,87	Rocha Leão	455,87		CALAMIDADE PUBLICA
0005482699	Saquarema	77	07/08/2016 13:58:43	08/08/2016 22:15:00	32,27	Bacaxá	2.484,90		CALAMIDADE PUBLICA
0005482789	Itaboraí	70	07/08/2016 14:04:00	07/08/2016 18:25:00	4,35	Itambi	304,50		CALAMIDADE PUBLICA
0005482777	Macaé	51	07/08/2016 14:04:20	07/08/2016 20:05:00	6,01	Nossa Senhora da Aju	306,57		CALAMIDADE PUBLICA
0005482399	Silva Jardim	4.697	07/08/2016 14:05:43	07/08/2016 20:46:31	6,68	Silva Jardim	12.947,81		CALAMIDADE PUBLICA
0005482855	Iguaba Grande	153	07/08/2016 14:08:00	07/08/2016 23:00:00	8,87	Iguaba	1.356,60		CALAMIDADE PUBLICA
0005482865	Silva Jardim	284	07/08/2016 14:09:30	07/08/2016 19:12:00	5,04	Silva Jardim	1.431,83		CALAMIDADE PUBLICA
0005487163	Rio das Ostras	7	07/08/2016 14:09:36	07/08/2016 23:50:31	9,68	Vila Verde	67,77		CALAMIDADE PUBLICA
0005482877	Iguaba Grande	45	07/08/2016 14:10:06	07/08/2016 22:08:00	7,97	Iguaba	358,43		CALAMIDADE PUBLICA
0005482885	Maricá	12	07/08/2016 14:10:30	07/08/2016 20:18:00	6,13	Maricá	73,50		CALAMIDADE PUBLICA
0005481345	Araruama	65	07/08/2016 14:13:00	07/08/2016 23:00:00	8,78	Entroncamento Araru	570,92		CALAMIDADE PUBLICA
0005482929	Araruama	2	07/08/2016 14:13:50	08/08/2016 10:48:00	20,57	Araruama	41,14		CALAMIDADE PUBLICA
0005482969	Casimiro de Abreu	0	07/08/2016 14:14:00	08/08/2016 13:20:00	23,10	Tamoios	0,00		CALAMIDADE PUBLICA
0005482939	São Francisco do Ital	1	07/08/2016 14:14:32	07/08/2016 17:04:44	2,84	Santa Clara	2,84		CALAMIDADE PUBLICA
0005482951	Campos dos Goytaca	1	07/08/2016 14:15:24	07/08/2016 15:00:00	0,74	Mombaça	0,74		CALAMIDADE PUBLICA
0005482983	Cabo Frio	69	07/08/2016 14:15:31	07/08/2016 18:21:00	4,09	Porto do Carro	282,31		CALAMIDADE PUBLICA
BA00190910	São Gonçalo	8.245	07/08/2016 14:15:52	07/08/2016 18:50:00	4,57	Portão do Rosa	5.770,81		CALAMIDADE PUBLICA

Código das Incidências:	Municipios	QTD Clientes	Hora Inicio	Hora Fim	Duração	Conjuntos	∑ CHI	Dia Critico	CHI
0005482991	Silva Jardim	41	07/08/2016 14:16:00	07/08/2016 19:41:00	5,42	Silva Jardim	222,08		CALAMIDADE PUBLICA
0005482959	Cabo Frio	5	07/08/2016 14:16:00	07/08/2016 21:45:00	7,48	Porto do Carro	37,42		CALAMIDADE PUBLICA
0005483011	Saquarema	159	07/08/2016 14:17:33	08/08/2016 01:43:00	11,42	Bacaxá	1.816,44		CALAMIDADE PUBLICA
0005483107	Saquarema	194	07/08/2016 14:18:00	07/08/2016 22:09:00	7,85	Bacaxá	1.522,90		CALAMIDADE PUBLICA
0005483005	Macaé	148	07/08/2016 14:18:53	07/08/2016 18:58:00	4,65	Nossa Senhora da Aju	688,49		CALAMIDADE PUBLICA
0005483067	Cabo Frio	128	07/08/2016 14:19:00	07/08/2016 22:57:00	8,63	Tamoios	1.105,07		CALAMIDADE PUBLICA
0005483055	Casimiro de Abreu	68	07/08/2016 14:19:30	07/08/2016 22:24:00	8,07	Silva Jardim	549,10		CALAMIDADE PUBLICA
DT05483307	Saquarema	57	07/08/2016 14:20:00	07/08/2016 15:04:31	0,74	Bacaxá	42,29		CALAMIDADE PUBLICA
0005483087	Macaé	14	07/08/2016 14:22:00	08/08/2016 12:20:00	21,97	Macaé	307,53		CALAMIDADE PUBLICA
0005483089	São Pedro da Aldeia	21	07/08/2016 14:22:16	08/08/2016 09:46:00	19,40	São Pedro da Aldeia	407,31		CALAMIDADE PUBLICA
0005483105	Carapebus	2	07/08/2016 14:24:03	07/08/2016 15:48:00	1,40	Macaé	2,80		CALAMIDADE PUBLICA
0005483045	Saquarema	29	07/08/2016 14:24:54	08/08/2016 03:43:00	13,30	Bacaxá	385,75		CALAMIDADE PUBLICA
0005484027	Rio Bonito	146	07/08/2016 14:25:00	08/08/2016 09:49:00	19,40	Rio Bonito	2.733,80		CALAMIDADE PUBLICA
0005483165	Carapebus	62	07/08/2016 14:28:26	07/08/2016 16:47:00	2,31	Macaé	143,19		CALAMIDADE PUBLICA
0005483171	Rio das Ostras	621	07/08/2016 14:29:00	07/08/2016 15:55:00	1,43	Rio das Ostras	890,10		CALAMIDADE PUBLICA
0005483211	Cabo Frio	64	07/08/2016 14:29:22	07/08/2016 23:39:00	9,16	Porto do Carro	586,28		CALAMIDADE PUBLICA
0005483187	Macaé	30	07/08/2016 14:31:10	08/08/2016 07:00:05	16,48	Nossa Senhora da Aju	494,46		CALAMIDADE PUBLICA
BA00190922	Araruama	626	07/08/2016 14:32:03	07/08/2016 17:16:47	2,75	Iguaba	1.718,54		CALAMIDADE PUBLICA
0005483243	Tanguá	31	07/08/2016 14:34:16	07/08/2016 23:55:00	9,35	Tanguá	289,71		CALAMIDADE PUBLICA
0005486105	Macaé	350	07/08/2016 14:34:43	07/08/2016 20:11:00	5,60	Nossa Senhora da Aju	1.961,65		CALAMIDADE PUBLICA
0005483297	São Gonçalo	42	07/08/2016 14:37:59	07/08/2016 19:15:01	4,62	Alcântara	193,92		CALAMIDADE PUBLICA
0005483281	Araruama	74	07/08/2016 14:41:12	08/08/2016 01:33:00	10,86	Entroncamento Araru	803,89		CALAMIDADE PUBLICA
BA00190928	Campos dos Goytaca	943	07/08/2016 14:41:20	07/08/2016 19:30:00	4,81	Saturnino Braga	3.036,97		CALAMIDADE PUBLICA
0005483327	Niterói	1	07/08/2016 14:42:17	08/08/2016 10:42:00	20,00	Piratininga	20,00		CALAMIDADE PUBLICA
0005483339	Campos dos Goytaca	36	07/08/2016 14:42:46	08/08/2016 09:31:00	18,80	Goitacazes	676,94		CALAMIDADE PUBLICA
0005486657	Quissama	1	07/08/2016 14:43:00	08/08/2016 11:41:00	20,97	Macaé	20,97		CALAMIDADE PUBLICA
0005483319	Saquarema	44	07/08/2016 14:43:09	08/08/2016 16:48:00	26,08	Bacaxá	1.147,56		CALAMIDADE PUBLICA
0005483351	Itaboraí	21	07/08/2016 14:43:59	07/08/2016 22:33:00	7,82	Venda das Pedras	164,16		CALAMIDADE PUBLICA
0005482867	Rio das Ostras	299	07/08/2016 14:44:02	07/08/2016 14:53:27	0,16	Vila Verde	46,93		CALAMIDADE PUBLICA
0005483367	São Gonçalo	7	07/08/2016 14:44:46	07/08/2016 20:15:00	5,50	Portão do Rosa	38,53		CALAMIDADE PUBLICA
0005483411	Macaé	219	07/08/2016 14:47:13	07/08/2016 23:40:00	8,88	Nossa Senhora da Aju	1.944,66		CALAMIDADE PUBLICA
0005483433	Conceição de Macal	135	07/08/2016 14:50:30	07/08/2016 21:57:00	7,11	Conceição de Macabú	959,63		CALAMIDADE PUBLICA
0005483403	Araruama	15	07/08/2016 14:52:03	07/08/2016 21:20:00	6,47	Entroncamento Araru	96,99		CALAMIDADE PUBLICA
0005488259	Rio das Ostras	299	07/08/2016 14:53:28	07/08/2016 23:40:00	8,78	Vila Verde	2.623,89		CALAMIDADE PUBLICA
0005483531	Niterói	125	07/08/2016 14:57:00	08/08/2016 14:22:00	23,42	Zona Sul	2.927,08		CALAMIDADE PUBLICA
BA00190944	Campos dos Goytaca	2.038	07/08/2016 14:59:20	07/08/2016 19:31:26	4,53	Saturnino Braga	2.667,77		CALAMIDADE PUBLICA
0005483549	Macaé	58	07/08/2016 15:01:58	07/08/2016 18:06:00	3,07	Imboassica	177,90		CALAMIDADE PUBLICA
0005483589	Campos dos Goytaca	1	07/08/2016 15:03:11	07/08/2016 15:47:00	0,73	Guarús	0,73		CALAMIDADE PUBLICA
0005483561	Campos dos Goytaca	1	07/08/2016 15:04:06	07/08/2016 18:28:00	3,40	Goitacazes	3,40		CALAMIDADE PUBLICA
0005483659	Maricá	1	07/08/2016 15:06:42	07/08/2016 15:59:00	0,87	Inoã	0,87	DIA CRITICO INTERNO INT	
0005483845	São Gonçalo	469	07/08/2016 15:08:08	07/08/2016 16:40:00	1,53	Guaxindiba	718,09		CALAMIDADE PUBLICA
0005483639	Arraial do Cabo	3	07/08/2016 15:10:33	08/08/2016 08:29:00	17,31	Arraial do Cabo	51,92		CALAMIDADE PUBLICA
0005483691	Rio das Ostras	67	07/08/2016 15:11:43	07/08/2016 23:05:24	7,89	Rio das Ostras	528,95		CALAMIDADE PUBLICA
0005482741	Cabo Frio	62	07/08/2016 15:13:26	08/08/2016 09:10:00	17,94	Tamoios	1.112,45		CALAMIDADE PUBLICA
0005483757	Itaboraí	4	07/08/2016 15:15:50	07/08/2016 20:44:00	5,47	Venda das Pedras	21,88		CALAMIDADE PUBLICA
BA00190948	São João da Barra	1.373	07/08/2016 15:16:30	07/08/2016 18:09:53	2,89	Pontinha	1.882,98		CALAMIDADE PUBLICA
BA00190948	Campos dos Goytaca	2.485	07/08/2016 15:16:30	07/08/2016 18:09:53	2,89	Pontinha	2.739,18		CALAMIDADE PUBLICA
BA00190948	São João da Barra	691	07/08/2016 15:16:30	07/08/2016 18:09:53	2,89	Pontinha	868,96		CALAMIDADE PUBLICA
BA00190948	Campos dos Goytaca	332	07/08/2016 15:16:30	07/08/2016 19:10:48	3,90	Pontinha	266,71		CALAMIDADE PUBLICA

Código das Incidências:	Municipios	QTD Clientes	Hora Inicio	Hora Fim	Duração	Conjuntos	∑ CHI	Dia Critico	CHI
0005483797	Cabo Frio	69	07/08/2016 15:17:25	08/08/2016 16:11:00	24,89	Tamoios	1.717,62		CALAMIDADE PUBLICA
0005483839	Campos dos Goytaca	107	07/08/2016 15:20:12	07/08/2016 18:05:00	2,75	Goitacazes	293,89		CALAMIDADE PUBLICA
0005487069	Casimiro de Abreu	4.407	07/08/2016 15:21:22	07/08/2016 23:30:00	8,14	Tamoios	25.454,95		CALAMIDADE PUBLICA
0005483897	Campos dos Goytaca	393	07/08/2016 15:21:25	07/08/2016 18:00:00	2,64	Distribuidora de Camp	1.038,72		CALAMIDADE PUBLICA
0005483981	Niterói	1	07/08/2016 15:27:00	08/08/2016 16:00:00	24,55	Ingá	24,55		CALAMIDADE PUBLICA
0005483995	Campos dos Goytaca	23	07/08/2016 15:28:00	08/08/2016 03:58:00	12,50	Saturnino Braga	287,50		CALAMIDADE PUBLICA
DT05484137	Maricá	33	07/08/2016 15:30:00	07/08/2016 15:57:00	0,45	Inoã	14,85	DIA CRITICO INTERNO INT	
0005484055	Campos dos Goytaca	3	07/08/2016 15:30:28	07/08/2016 21:59:00	6,48	Goitacazes	19,43		CALAMIDADE PUBLICA
0005484057	Maricá	103	07/08/2016 15:30:34	07/08/2016 18:24:00	2,89	Inoã	297,73	DIA CRITICO INTERNO INT	
0005484091	Campos dos Goytaca	1	07/08/2016 15:34:09	07/08/2016 16:55:00	1,35	Distribuidora de Camp	1,35		CALAMIDADE PUBLICA
0005484195	São João da Barra	21	07/08/2016 15:40:00	07/08/2016 22:28:00	6,80	Saturnino Braga	142,80		CALAMIDADE PUBLICA
0005484165	Cabo Frio	2	07/08/2016 15:42:47	08/08/2016 11:27:00	19,74	Tamoios	39,47		CALAMIDADE PUBLICA
0005484247	Araruama	22	07/08/2016 15:43:02	07/08/2016 23:30:00	7,78	Entroncamento Araru	171,22		CALAMIDADE PUBLICA
0005484257	Campos dos Goytaca	21	07/08/2016 15:44:00	07/08/2016 17:53:00	2,15	Mombaça	45,15		CALAMIDADE PUBLICA
0005481813	Araruama	252	07/08/2016 15:44:18	07/08/2016 20:02:11	4,30	Iguaba	1.083,11		CALAMIDADE PUBLICA
0005484231	São João da Barra	34	07/08/2016 15:45:12	08/08/2016 01:54:00	10,15	Saturnino Braga	344,99		CALAMIDADE PUBLICA
0005484263	Rio Bonito	31	07/08/2016 15:46:16	08/08/2016 10:58:00	19,20	Rio Bonito	595,06		CALAMIDADE PUBLICA
0005484265	Campos dos Goytaca	238	07/08/2016 15:46:52	08/08/2016 02:29:00	10,70	Distribuidora de Camp	2.547,13		CALAMIDADE PUBLICA
0005484301	Campos dos Goytaca	517	07/08/2016 15:47:00	07/08/2016 16:36:00	0,82	Guarús	422,22		CALAMIDADE PUBLICA
0005484269	Campos dos Goytaca	1	07/08/2016 15:47:10	07/08/2016 21:48:00	6,01	Saturnino Braga	6,01		CALAMIDADE PUBLICA
0005484285	São Gonçalo	2	07/08/2016 15:50:00	08/08/2016 00:47:00	8,95	Alcântara	17,90		CALAMIDADE PUBLICA
0005485447	São Pedro da Aldeia	6.835	07/08/2016 15:52:48	07/08/2016 17:39:52	1,78	São Pedro da Aldeia	12.196,68		CALAMIDADE PUBLICA
0005484337	Itaboraí	2	07/08/2016 15:53:13	08/08/2016 05:40:00	13,78	Venda das Pedras	27,56		CALAMIDADE PUBLICA
0005484379	Macaé	1	07/08/2016 15:53:34	08/08/2016 09:08:00	17,24	Nossa Senhora da Aju	17,24		CALAMIDADE PUBLICA
0005484383	Campos dos Goytaca	1	07/08/2016 15:54:29	07/08/2016 17:20:00	1,43	Distribuidora de Camp	1,43		CALAMIDADE PUBLICA
0005484415	Campos dos Goytaca	9	07/08/2016 15:58:33	07/08/2016 17:29:00	1,51	Guarús	13,57		CALAMIDADE PUBLICA
0005484423	Cabo Frio	2	07/08/2016 15:59:00	08/08/2016 10:30:00	18,52	Tamoios	37,03		CALAMIDADE PUBLICA
0005488111	Maricá	14	07/08/2016 16:01:00	08/08/2016 04:41:00	12,67	Maricá	177,33		CALAMIDADE PUBLICA
0005484437	Campos dos Goytaca	23	07/08/2016 16:01:01	08/08/2016 04:02:00	12,02	Ururaí	276,38		CALAMIDADE PUBLICA
0005487899	Rio das Ostras	194	07/08/2016 16:04:22	08/08/2016 01:31:00	9,44	Rio das Ostras	1.832,11		CALAMIDADE PUBLICA
0005484495	Macaé	119	07/08/2016 16:04:31	08/08/2016 01:48:13	9,73	Nossa Senhora da Aju	1.157,67		CALAMIDADE PUBLICA
0005484499	Macaé	27	07/08/2016 16:04:40	08/08/2016 02:08:00	10,06	Nossa Senhora da Aju	271,50		CALAMIDADE PUBLICA
0005484461	Campos dos Goytaca	70	07/08/2016 16:05:28	07/08/2016 21:50:00	5,74	Distribuidora de Camp	401,96		CALAMIDADE PUBLICA
0005484569	São Pedro da Aldeia	5	07/08/2016 16:10:46	08/08/2016 09:51:00	17,67	São Pedro da Aldeia	88,35		CALAMIDADE PUBLICA
0005484633	Campos dos Goytaca	1	07/08/2016 16:13:36	07/08/2016 18:06:00	1,87	Ururaí	1,87		CALAMIDADE PUBLICA
0005488953	Campos dos Goytaca	1	07/08/2016 16:14:39	08/08/2016 08:56:00	16,69	Goitacazes	16,69		CALAMIDADE PUBLICA
0005484703	Macaé	29	07/08/2016 16:18:09	07/08/2016 19:32:00	3,23	Macaé	93,69		CALAMIDADE PUBLICA
BA00190968	Niterói	2.795	07/08/2016 16:18:28	07/08/2016 17:02:45	0,74	Sete Pontes	2.062,87		CALAMIDADE PUBLICA
BA00190968	Niterói	5.189	07/08/2016 16:18:28	07/08/2016 17:02:45	0,74	Sete Pontes	3.829,77		CALAMIDADE PUBLICA
BA00190968	Niterói	2.661	07/08/2016 16:18:28	07/08/2016 21:38:00	5,33	Zona Sul	4.994,91		CALAMIDADE PUBLICA
0005484667	Araruama	126	07/08/2016 16:18:33	07/08/2016 20:29:00	4,17	Entroncamento Araru	525,94		CALAMIDADE PUBLICA
0005483359	Araruama	56	07/08/2016 16:18:34	07/08/2016 17:55:00	1,61	Entroncamento Araru	90,00		CALAMIDADE PUBLICA
0005484669	Cabo Frio	113	07/08/2016 16:19:01	07/08/2016 22:00:00	5,68	Porto do Carro	642,19		CALAMIDADE PUBLICA
0005484711	Itaboraí	1	07/08/2016 16:19:20	08/08/2016 05:57:00	13,63	Venda das Pedras	13,63		CALAMIDADE PUBLICA
0005484721	Itaperuna	1	07/08/2016 16:20:25	07/08/2016 17:39:00	1,31	Itaperuna	1,31		CALAMIDADE PUBLICA
0005484737	Araruama	1	07/08/2016 16:23:28	08/08/2016 14:34:00	22,18	Entroncamento Araru	22,18		CALAMIDADE PUBLICA
0005484801	Niterói	10	07/08/2016 16:25:10	08/08/2016 10:30:00	18,08	Zona Sul	180,81		CALAMIDADE PUBLICA
0005487701	Campos dos Goytaca	99	07/08/2016 16:27:00	07/08/2016 22:27:38	6,01	Saturnino Braga	483,09		CALAMIDADE PUBLICA
0005484837	São Pedro da Aldeia	211	07/08/2016 16:30:00	07/08/2016 19:45:00	3,25	São Pedro da Aldeia	685,75		CALAMIDADE PUBLICA

Código das Incidências:	Municipios	QTD Clientes	Hora Inicio	Hora Fim	Duração	Conjuntos	∑ CHI	Dia Critico	CHI
0005484897	Campos dos Goytaca	163	07/08/2016 16:33:10	07/08/2016 18:06:00	1,55	Guarús	252,20		CALAMIDADE PUBLICA
0005484865	Campos dos Goytaca	75	07/08/2016 16:33:28	08/08/2016 00:06:00	7,54	Outeiros	143,15		CALAMIDADE PUBLICA
0005484871	Campos dos Goytaca	1	07/08/2016 16:34:02	08/08/2016 01:41:00	9,12	Goitacazes	9,12		CALAMIDADE PUBLICA
0005487781	Macaé	296	07/08/2016 16:35:46	07/08/2016 21:19:00	4,72	Nossa Senhora da Aju	1.397,28		CALAMIDADE PUBLICA
0005484915	Itaboraí	1	07/08/2016 16:36:43	08/08/2016 07:23:00	14,77	Venda das Pedras	14,77		CALAMIDADE PUBLICA
0005484885	São Fidélis	4	07/08/2016 16:39:14	07/08/2016 18:00:00	1,35	São Fidélis	5,38		CALAMIDADE PUBLICA
0005484927	Cabo Frio	706	07/08/2016 16:39:58	08/08/2016 07:05:40	14,43	Tamoios	10.186,40		CALAMIDADE PUBLICA
0005484987	São Gonçalo	201	07/08/2016 16:44:00	07/08/2016 20:05:00	3,35	Alcântara	673,35		CALAMIDADE PUBLICA
0005484995	Campos dos Goytaca	1	07/08/2016 16:44:49	07/08/2016 20:19:00	3,57	Goitacazes	3,57		CALAMIDADE PUBLICA
0005485003	Campos dos Goytaca	1	07/08/2016 16:45:01	07/08/2016 19:45:00	3,00	Goitacazes	3,00		CALAMIDADE PUBLICA
0005485007	Iguaba Grande	9	07/08/2016 16:45:26	08/08/2016 06:16:00	13,51	Iguaba	121,59		CALAMIDADE PUBLICA
BA00190994	Macaé	7.162	07/08/2016 16:48:59	07/08/2016 17:50:00	1,02	Nossa Senhora da Aju	5.104,67		CALAMIDADE PUBLICA
0005485047	Casimiro de Abreu	3	07/08/2016 16:50:23	08/08/2016 07:05:00	14,24	Silva Jardim	42,73		CALAMIDADE PUBLICA
0005485091	Saquarema	19	07/08/2016 16:54:10	08/08/2016 10:56:00	18,03	Bacaxá	342,58		CALAMIDADE PUBLICA
0005485077	Campos dos Goytaca	4	07/08/2016 16:54:31	07/08/2016 22:06:00	5,19	Vila Nova	20,77		CALAMIDADE PUBLICA
0005485083	Natividade	1	07/08/2016 16:54:52	07/08/2016 19:06:00	2,19	Natividade	2,19		CALAMIDADE PUBLICA
0005485133	Campos dos Goytaca	1	07/08/2016 16:56:19	07/08/2016 17:48:00	0,86	Distribuidora de Camp	0,86		CALAMIDADE PUBLICA
0005485105	Cabo Frio	5	07/08/2016 16:58:06	08/08/2016 14:31:00	21,55	Porto do Carro	107,74		CALAMIDADE PUBLICA
0005485109	Campos dos Goytaca	13	07/08/2016 16:58:28	07/08/2016 18:57:00	1,98	Ururaí	25,68		CALAMIDADE PUBLICA
0005485113	Porciúncula	1	07/08/2016 16:59:06	07/08/2016 21:14:00	4,25	Natividade	4,25		CALAMIDADE PUBLICA
0005485121	Porciúncula	83	07/08/2016 17:00:00	07/08/2016 20:44:00	3,73	Natividade	309,87		CALAMIDADE PUBLICA
0005485171	Rio das Ostras	184	07/08/2016 17:02:19	07/08/2016 20:58:00	3,93	Vila Verde	722,76		CALAMIDADE PUBLICA
0005485163	Cabo Frio	1	07/08/2016 17:03:06	08/08/2016 14:33:00	21,50	Porto do Carro	21,50		CALAMIDADE PUBLICA
0005487843	São Pedro da Aldeia	52	07/08/2016 17:03:44	08/08/2016 04:05:00	11,02	São Pedro da Aldeia	573,10		CALAMIDADE PUBLICA
0005485179	Itaboraí	16	07/08/2016 17:04:00	07/08/2016 23:40:00	6,60	Venda das Pedras	105,60		CALAMIDADE PUBLICA
0005485213	Cabo Frio	41	07/08/2016 17:04:57	08/08/2016 00:10:00	7,08	Tamoios	290,45		CALAMIDADE PUBLICA
0005485215	Rio das Ostras	37	07/08/2016 17:05:00	08/08/2016 02:53:00	9,80	Vila Verde	362,60		CALAMIDADE PUBLICA
0005485195	Niterói	2	07/08/2016 17:07:49	08/08/2016 06:02:00	12,90	Zona Sul	25,81		CALAMIDADE PUBLICA
0005485247	Maricá	75	07/08/2016 17:10:06	07/08/2016 21:01:00	3,85	Inoã	288,63	DIA CRITICO INTERNO INT	
0005485255	Campos dos Goytaca	1	07/08/2016 17:11:15	07/08/2016 18:16:00	1,08	Guarús	1,08		CALAMIDADE PUBLICA
0005485271	Itaboraí	50	07/08/2016 17:13:22	07/08/2016 21:20:00	4,11	Venda das Pedras	205,53		CALAMIDADE PUBLICA
0005485297	Cabo Frio	85	07/08/2016 17:14:19	08/08/2016 06:57:00	13,71	Tamoios	1.165,47		CALAMIDADE PUBLICA
0005485307	Niterói	105	07/08/2016 17:15:35	07/08/2016 21:00:00	3,74	Zona Sul	392,73		CALAMIDADE PUBLICA
0005485315	Saquarema	1	07/08/2016 17:16:15	08/08/2016 14:22:00	21,10	Bacaxá	21,10		CALAMIDADE PUBLICA
0005485285	São Pedro da Aldeia	1	07/08/2016 17:16:19	08/08/2016 09:58:00	16,69	Porto do Carro	16,69		CALAMIDADE PUBLICA
0005485319	Rio das Ostras	1	07/08/2016 17:18:23	08/08/2016 11:00:00	17,69	Rio das Ostras	17,69		CALAMIDADE PUBLICA
0005485325	Cabo Frio	1	07/08/2016 17:19:25	08/08/2016 12:38:00	19,31	Porto do Carro	19,31		CALAMIDADE PUBLICA
0005485367	Campos dos Goytaca	1	07/08/2016 17:19:30	07/08/2016 18:43:00	1,39	Guarús	1,39		CALAMIDADE PUBLICA
0005489287	Araruama	52	07/08/2016 17:22:48	08/08/2016 09:38:00	16,25	Entroncamento Araru	845,17		CALAMIDADE PUBLICA
0005485389	Maricá	2	07/08/2016 17:23:46	08/08/2016 06:47:00	13,39	Inoã	26,77	DIA CRITICO INTERNO INT	
BA00191010	São Pedro da Aldeia	291	07/08/2016 17:24:55	07/08/2016 17:41:25	0,28	São Pedro da Aldeia	80,03		CALAMIDADE PUBLICA
0005485431	Rio das Ostras	10	07/08/2016 17:25:43	07/08/2016 21:40:00	4,24	Rio das Ostras	42,38		CALAMIDADE PUBLICA
0005485401	São Gonçalo	441	07/08/2016 17:26:30	07/08/2016 19:17:00	1,84	Arsenal	812,18		CALAMIDADE PUBLICA
0005485491	São Pedro da Aldeia	1	07/08/2016 17:28:00	08/08/2016 11:50:00	18,37	São Pedro da Aldeia	18,37		CALAMIDADE PUBLICA
0005485457	Armação dos Búzios	77	07/08/2016 17:28:30	08/08/2016 03:47:00	10,31	Búzios	793,74		CALAMIDADE PUBLICA
0005485461	Campos dos Goytaca	1	07/08/2016 17:28:49	07/08/2016 19:40:00	2,19	Outeiros	2,19		CALAMIDADE PUBLICA
0005485465	Varre-Sai	1	07/08/2016 17:29:00	08/08/2016 01:45:00	8,27	Natividade	8,27		CALAMIDADE PUBLICA
DT05484751	Tanguá	272	07/08/2016 17:30:00	08/08/2016 12:25:00	18,92	Tanguá	5.145,33		CALAMIDADE PUBLICA
0005485529	Campos dos Goytaca	1	07/08/2016 17:34:42	07/08/2016 19:07:00	1,54	Guarús	1,54		CALAMIDADE PUBLICA

Código das Incidências:	Municipios	QTD Clientes	Hora Inicio	Hora Fim	Duração	Conjuntos	∑ CHI	Dia Critico	CHI
0005485675	Niterói	84	07/08/2016 17:34:46	08/08/2016 15:25:00	21,84	Zona Sul	1.834,33		CALAMIDADE PUBLICA
0005485531	Itaboraí	148	07/08/2016 17:35:35	07/08/2016 20:46:00	3,17	Guaxindiba	469,69		CALAMIDADE PUBLICA
0005485571	Aperibé	13	07/08/2016 17:35:57	08/08/2016 15:50:00	22,23	Santo Antônio de Pádı	289,04		CALAMIDADE PUBLICA
0005485537	Niterói	387	07/08/2016 17:36:23	08/08/2016 06:25:00	12,81	Piratininga	4.957,58		CALAMIDADE PUBLICA
0005485579	Campos dos Goytaca	1	07/08/2016 17:36:29	07/08/2016 18:38:00	1,03	Guarús	1,03		CALAMIDADE PUBLICA
0005485583	Niterói	12	07/08/2016 17:38:00	08/08/2016 14:16:00	20,63	Ingá	247,60		CALAMIDADE PUBLICA
0005485607	Macaé	22	07/08/2016 17:42:18	08/08/2016 05:30:53	11,81	Macaé	259,81		CALAMIDADE PUBLICA
0005485651	Carapebus	81	07/08/2016 17:44:06	07/08/2016 19:48:00	2,06	Macaé	167,27		CALAMIDADE PUBLICA
0005485661	São Pedro da Aldeia	2	07/08/2016 17:44:51	08/08/2016 12:35:00	18,84	São Pedro da Aldeia	37,67		CALAMIDADE PUBLICA
0005485673	Campos dos Goytaca	1	07/08/2016 17:45:37	08/08/2016 00:46:00	7,01	Goitacazes	7,01		CALAMIDADE PUBLICA
0005485677	São Pedro da Aldeia	3	07/08/2016 17:45:44	08/08/2016 11:08:00	17,37	Porto do Carro	52,11		CALAMIDADE PUBLICA
0005485633	Cabo Frio	33	07/08/2016 17:47:41	08/08/2016 16:18:00	22,51	Porto do Carro	742,67		CALAMIDADE PUBLICA
0005485697	São João da Barra	1	07/08/2016 17:48:20	07/08/2016 20:07:00	2,31	Pontinha	2,31		CALAMIDADE PUBLICA
0005485781	Quissama	23	07/08/2016 17:54:56	07/08/2016 23:49:00	5,90	Macaé	135,73		CALAMIDADE PUBLICA
0005485811	Campos dos Goytaca	1	07/08/2016 17:57:21	08/08/2016 01:56:00	7,98	Mombaça	7,98		CALAMIDADE PUBLICA
0005485823	Rio das Ostras	2	07/08/2016 17:59:11	08/08/2016 15:47:17	21,80	Vila Verde	43,60		CALAMIDADE PUBLICA
0005485843	Rio das Ostras	4	07/08/2016 18:00:44	08/08/2016 11:49:00	17,80	Rio das Ostras	71,22		CALAMIDADE PUBLICA
0005485917	Cabo Frio	29	07/08/2016 18:04:09	08/08/2016 03:52:00	9,80	Porto do Carro	284,13		CALAMIDADE PUBLICA
0005485973	Campos dos Goytaca	2	07/08/2016 18:07:32	08/08/2016 00:52:00	6,74	Guarús	13,48		CALAMIDADE PUBLICA
0005485979	São Francisco do Ital	1	07/08/2016 18:08:20	07/08/2016 19:30:00	1,36	Vila Nova	1,36		CALAMIDADE PUBLICA
0005485443	Campos dos Goytaca	789	07/08/2016 18:09:00	07/08/2016 21:13:18	3,07	Distribuidora de Camp	2.262,87		CALAMIDADE PUBLICA
0005487989	Macaé	250	07/08/2016 18:10:40	08/08/2016 01:04:00	6,89	Macaé	1.722,22		CALAMIDADE PUBLICA
0005486041	Cabo Frio	20	07/08/2016 18:13:00	08/08/2016 06:00:00	11,78	Porto do Carro	235,67		CALAMIDADE PUBLICA
0005486039	São Francisco do Ital	1	07/08/2016 18:13:55	07/08/2016 22:55:24	4,69	Santa Clara	4,69		CALAMIDADE PUBLICA
0005495173	Iguaba Grande	261	07/08/2016 18:14:09	08/08/2016 18:59:30	24,76	Iguaba	6.461,27		CALAMIDADE PUBLICA
0005486089	Rio das Ostras	1	07/08/2016 18:14:31	08/08/2016 13:47:00	19,54	Vila Verde	19,54		CALAMIDADE PUBLICA
0005486091	Campos dos Goytaca	1	07/08/2016 18:15:01	07/08/2016 21:13:00	2,97	Saturnino Braga	2,97		CALAMIDADE PUBLICA
0005486127	Casimiro de Abreu	6	07/08/2016 18:19:31	07/08/2016 20:43:00	2,39	Silva Jardim	14,35		CALAMIDADE PUBLICA
0005486135	Macaé	35	07/08/2016 18:21:58	08/08/2016 02:43:00	8,35	Imboassica	292,27		CALAMIDADE PUBLICA
0005486083	São João da Barra	1	07/08/2016 18:22:57	08/08/2016 03:01:00	8,63	Saturnino Braga	8,63		CALAMIDADE PUBLICA
0005486085	Campos dos Goytaca	1	07/08/2016 18:22:59	07/08/2016 21:35:00	3,20	Goitacazes	3,20		CALAMIDADE PUBLICA
0005486137	Iguaba Grande	2	07/08/2016 18:23:11	08/08/2016 10:16:00	15,88	Iguaba	31,76		CALAMIDADE PUBLICA
0005486191	Cabo Frio	2	07/08/2016 18:29:00	08/08/2016 15:43:00	21,23	Porto do Carro	42,47		CALAMIDADE PUBLICA
0005486197	Rio das Ostras	10	07/08/2016 18:31:22	07/08/2016 20:18:00	1,78	Vila Verde	17,77		CALAMIDADE PUBLICA
0005486201	Campos dos Goytaca	1	07/08/2016 18:32:45	07/08/2016 19:25:00	0,87	Distribuidora de Camp	0,87		CALAMIDADE PUBLICA
0005486245	Aperibé	1	07/08/2016 18:33:53	07/08/2016 19:31:00	0,95	Santo Antônio de Pádı	0,95		CALAMIDADE PUBLICA
0005484637	Saquarema	34	07/08/2016 18:37:28	08/08/2016 05:49:00	11,19	Bacaxá	380,54		CALAMIDADE PUBLICA
0005488705	Cabo Frio	30	07/08/2016 18:38:51	08/08/2016 17:31:00	22,87	Tamoios	686,08		CALAMIDADE PUBLICA
0005486335	Casimiro de Abreu	4	07/08/2016 18:39:09	08/08/2016 10:39:00	16,00	Silva Jardim	63,99		CALAMIDADE PUBLICA
0005486339	São Francisco do Ital	1	07/08/2016 18:39:48	07/08/2016 20:25:00	1,75	Vila Nova	1,75		CALAMIDADE PUBLICA
0005486473	Campos dos Goytaca	1	07/08/2016 18:54:11	07/08/2016 21:33:00	2,65	Saturnino Braga	2,65		CALAMIDADE PUBLICA
0005486529	Carapebus	29	07/08/2016 18:56:02	07/08/2016 23:02:00	4,10	Macaé	118,88		CALAMIDADE PUBLICA
0005486509	Saquarema	1	07/08/2016 18:56:04	08/08/2016 15:15:00	20,32	Bacaxá	20,32		CALAMIDADE PUBLICA
0005486573	Campos dos Goytaca	1	07/08/2016 18:57:35	07/08/2016 20:34:00	1,61	Guarús	1,61		CALAMIDADE PUBLICA

EVENTO:	Fortes chuvas em diversas regionais do Estado

Código do Evento:	CHI-004-Diversos	COBRADE:	1.3.2.1.5
Data Evento:	07/08/16		

Danos Causados

Equipamento Danificado	Importancia para Sistema
Postes	Sustentação dos circuitos
Chaves Fusíveis	Dispositivo de proteção para isolamento dos pontos de defeito
Condutores	Suprimento de energia aos clientes
Cruzetas	Sustentação de condutores
Transformadores	Sustentação de condutores

Relato Técnico sobre a Intervenção Realizada - Campos

Informações sobre Equipes:		
Quantidade usual	35	turmas
Quantidade Adicional	5	turmas
Quantidade Total	40	turmas
Tempos Médios:		
Preparação	2,29	horas
Deslocamento	0,61	horas
Execução dos Reparos	0,49	horas

Relato Técnico sobre a Intervenção Realizada - Região dos Lagos

Informações sobre Equipes:		
Quantidade usual	30	turmas
Quantidade Adicional	7	turmas
Quantidade Total	37	turmas
Tempos Médios:		
Preparação	9,49	horas
Deslocamento	1,04	horas
Execução dos Reparos	0,82	horas

Relato Técnico sobre a Intervenção Realizada - Macaé

Informações sobre Equipes:		
Quantidade usual	28	turmas
Quantidade Adicional	4	turmas
Quantidade Total	32	turmas
Tempos Médios:		
Preparação	6,55	horas
Deslocamento	1,17	horas
Execução dos Reparos	0,54	horas

Relato Técnico sobre a Intervenção Realizada - São Gonçalo

Informações sobre Equipes:		
Quantidade usual	42	turmas
Quantidade Adicional	8	turmas
Quantidade Total	50	turmas
Tempos Médios:		
Preparação	5,02	horas
Deslocamento	0,49	horas
Execução dos Reparos	1,26	horas

Relato Técnico sobre a Intervenção Realizada - Magé

Informações sobre Equipes:		
Quantidade usual	28	turmas
Quantidade Adicional	3	turmas
Quantidade Total	31	turmas
Tempos Médios:		
Preparação	2,15	horas
Deslocamento	0,51	horas
Execução dos Reparos	0,63	horas

Relato Técnico sobre a Intervenção Realizada - Niterói

Informações sobre Equipes:		
Quantidade usual	28	turmas
Quantidade Adicional	12	turmas
Quantidade Total	40	turmas
Tempos Médios:		
Preparação	6,93	horas
Deslocamento	1,05	horas
Execução dos Reparos	1,26	horas

Principais Dificultades Encontradas:

Muitos pontos de alagamento, impedimento de estradas e via de acesso. Em determinadas regiões, decorrente dos fortes ventos houve o tambamento de árvores nas estruturas de alimentação de média tensão, danos em ramais de ligação dos clientes, manifestações diversas e área de risco.

Em função do forte temporal acompanhados de fortes ventos impossibilitando as equipe acessar as localidades motivadas pelos alagamento;tombamentos e alagamentos
Grande volume de arvores tombadas e postes que obstruíram os acesso impedindo o atendimento;
Grande volume de estruturas danificadas em função dos fortes ventos e pelas quedas de arvores.

MAPA

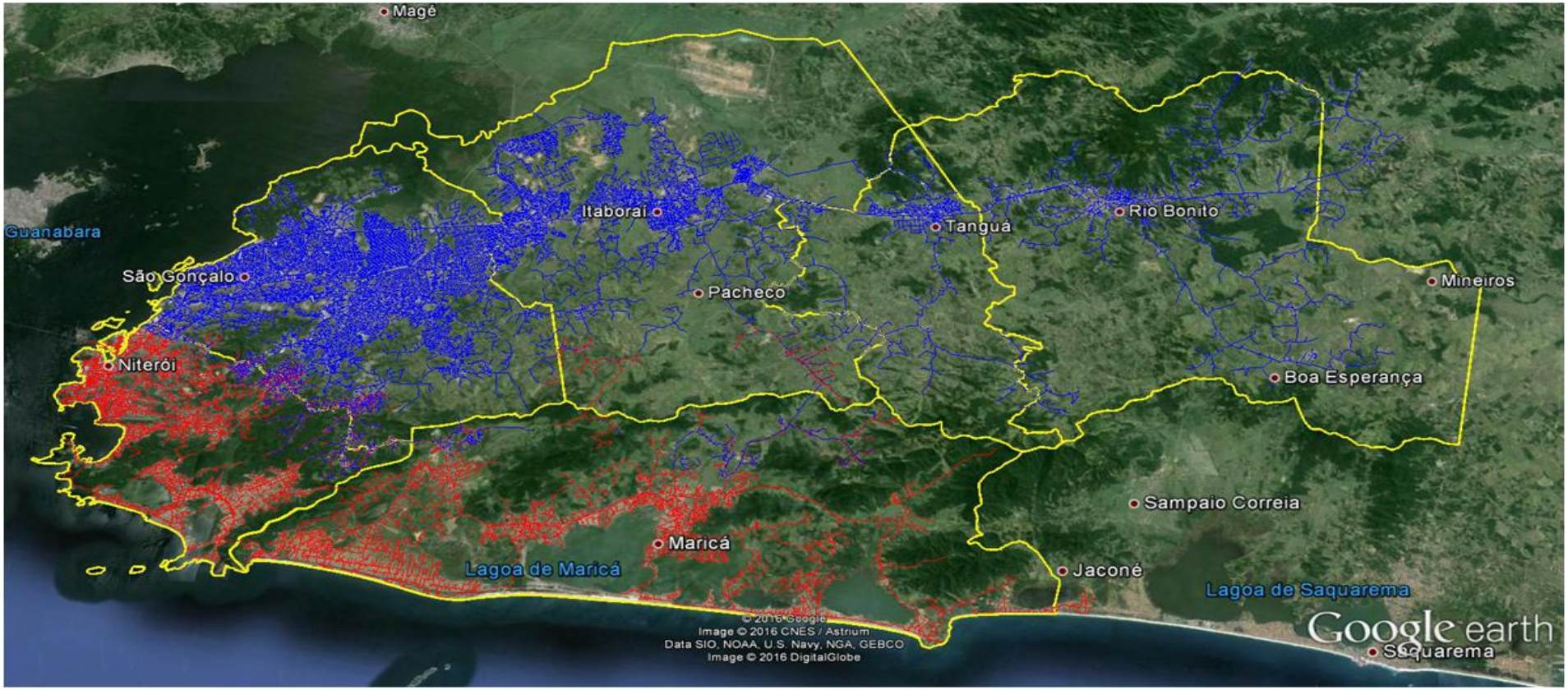
Magé
Guanabara
São Gonçalo
Niterói
Itaboraí
Pacheco
Tanguá
Rio Bonito
Mineiros
Boa Esperança
Sampaio Correia
Maricá
Lagoa de Maricá
Jaconé
Lagoa de Saquarema
Saquarema
© 2016 Google
Image © 2016 CNES / Astrium
Data SIO, NOAA, U.S. Navy, NGA, GEBCO
Image © 2016 DigitalGlobe
Google earth

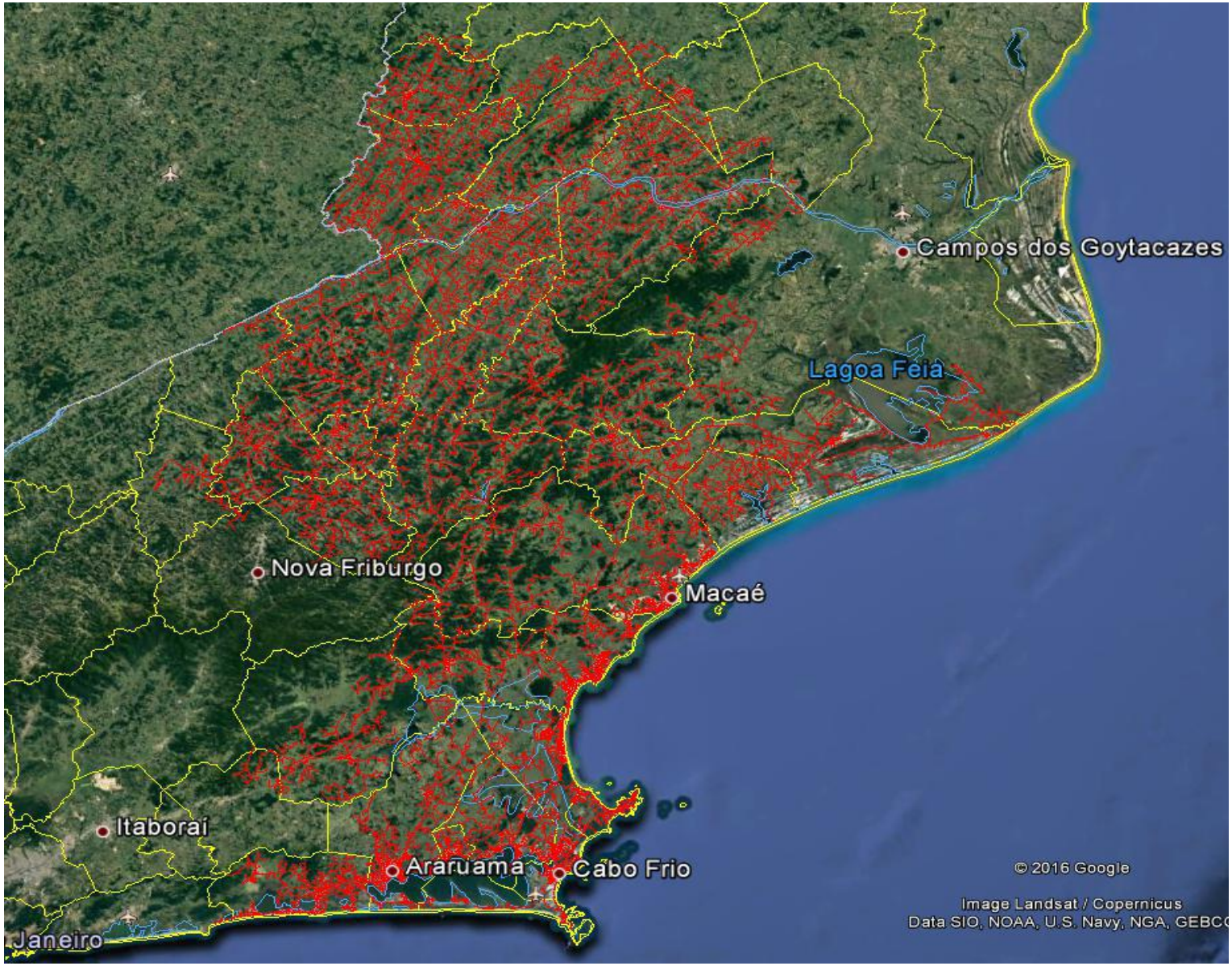
Campos dos Goytacazes
Lagoa Feia
Nova Friburgo
Macaé
Itaboraí
Araruama
Cabo Frio
Janeiro
© 2016 Google
Image Landsat / Copernicus
Data SIO, NOAA, U.S. Navy, NGA, GEBCO

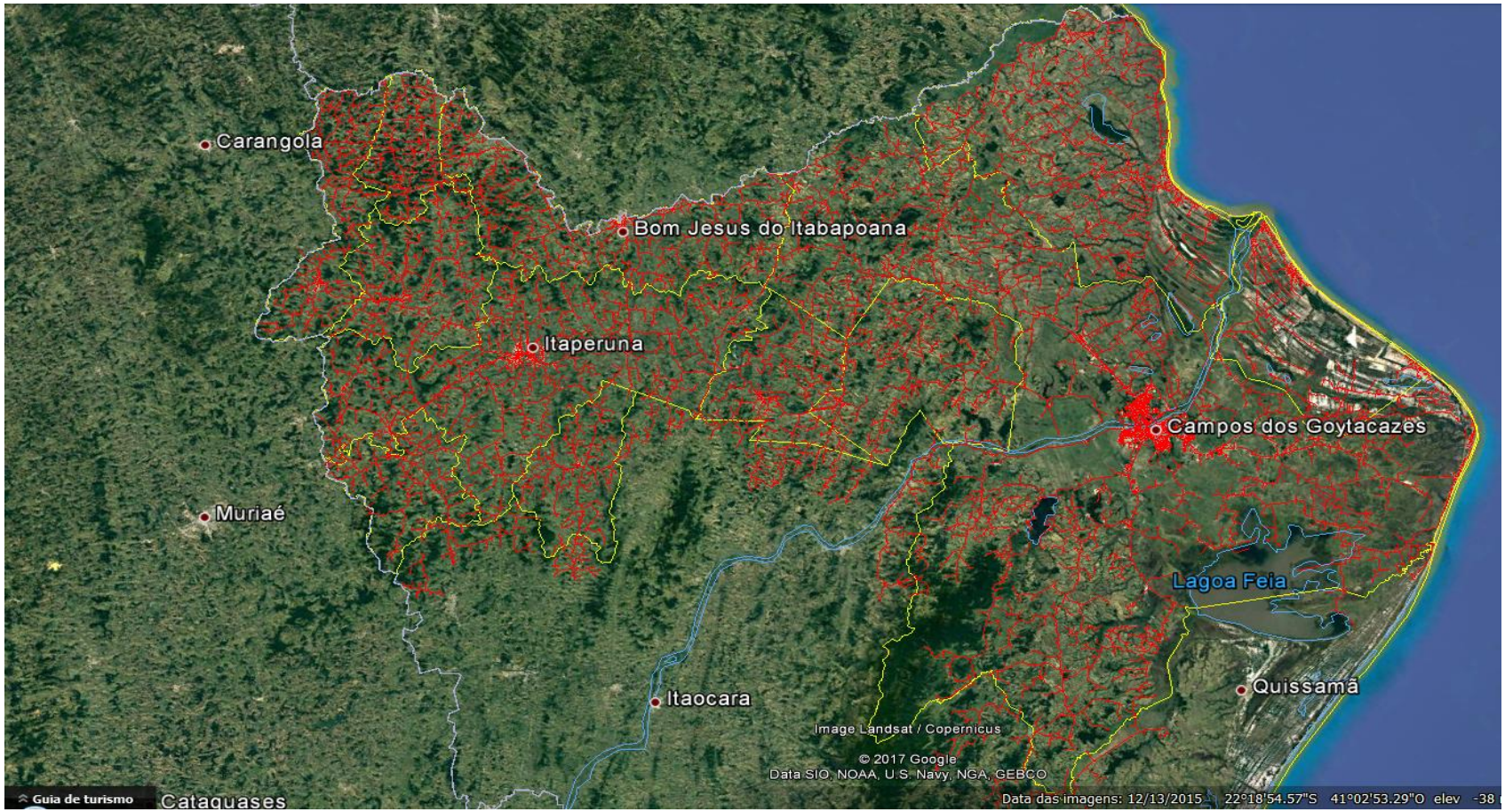
Carangola
Bom Jesus do Itabapoana
Itaperuna
Campos dos Goytacazes
Muriaé
Lagoa Feia
Quissamã
Itaocara
Cataguases
Image Landsat / Copernicus
© 2017 Google
Data SIO, NOAA, U.S. Navy, NGA, GEBCO
Guia de turismo
Data das imagens: 12/13/2015 22°18'54.57"S 41°02'53.29"O elev -38

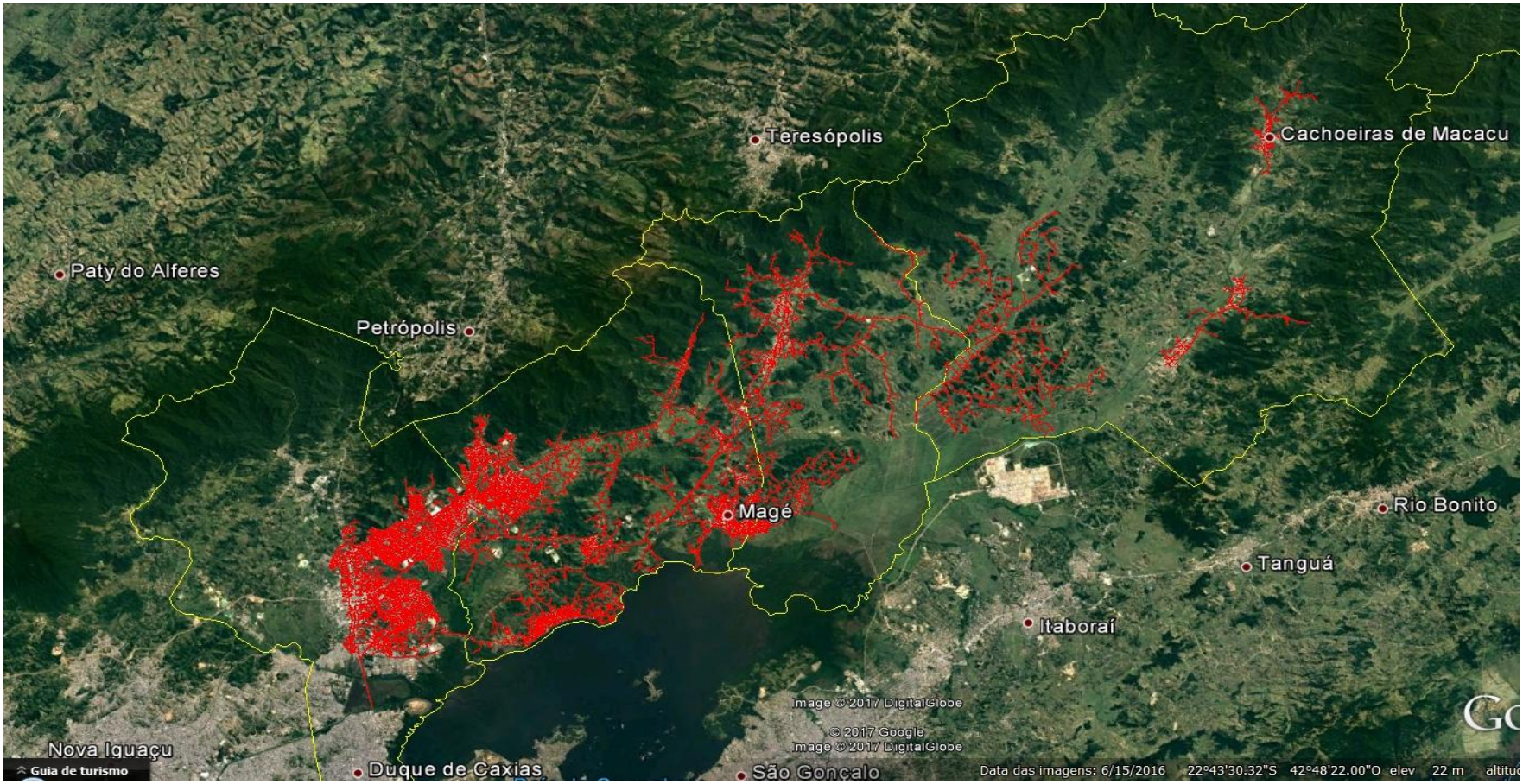
Teresópolis
Cachoeiras de Macacu
Paty do Alferes
Petrópolis
Magé
Rio Bonito
Tanguá
Itaboraí
Nova Iguaçu
Duque de Caxias
São Gonçalo
Image © 2017 DigitalGlobe
© 2017 Google
Image © 2017 DigitalGlobe
Guia de turismo
Data das imagens: 6/15/2016 22°43'30.32"S 42°48'22.00"O elev 22 m

Diagrama Unifilar NITEROI



Diagrama Unifilar SÃO GONÇALO



Diagrama Unifilar LAGOS

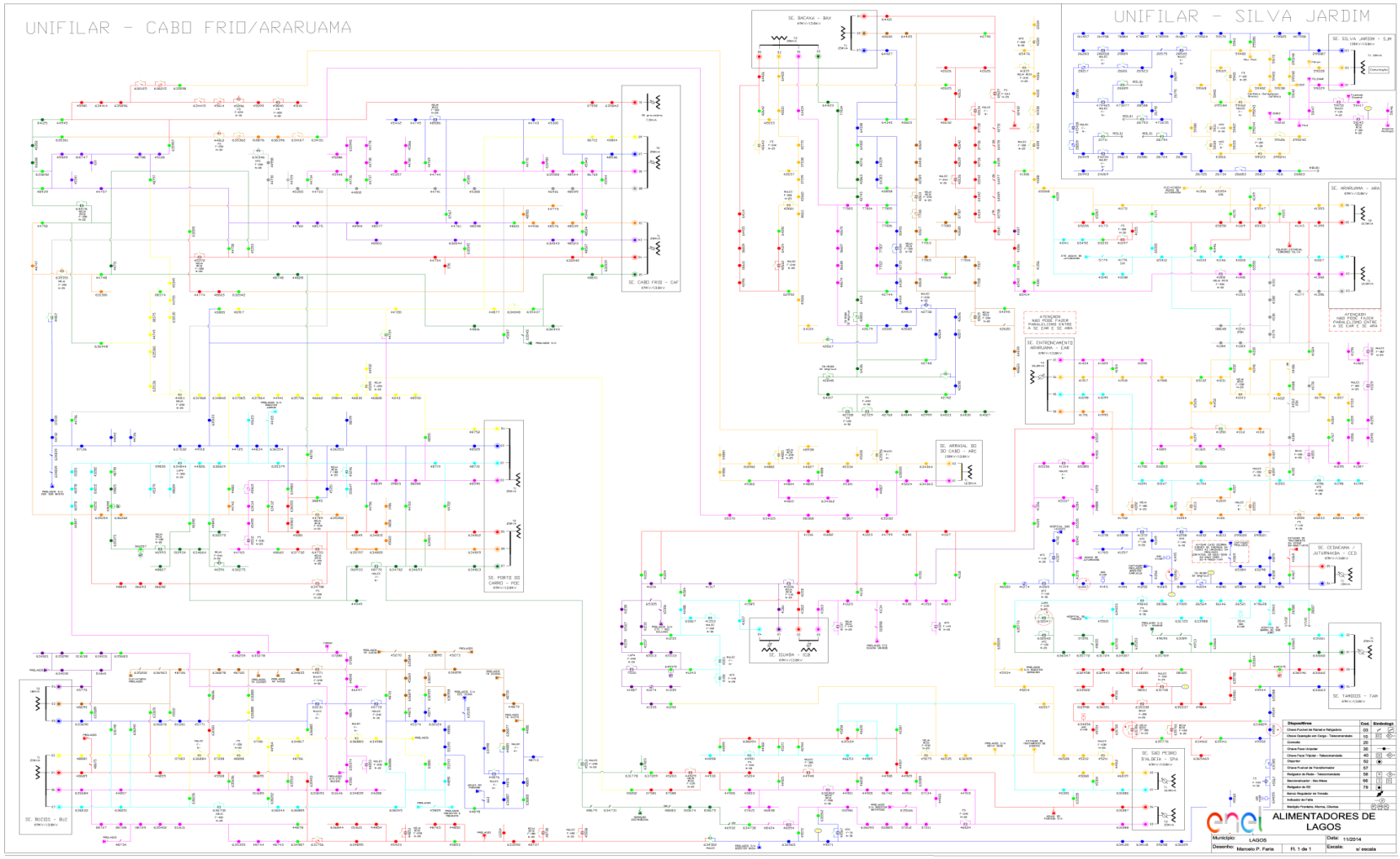

Diagrama Unifilar MAGÉ

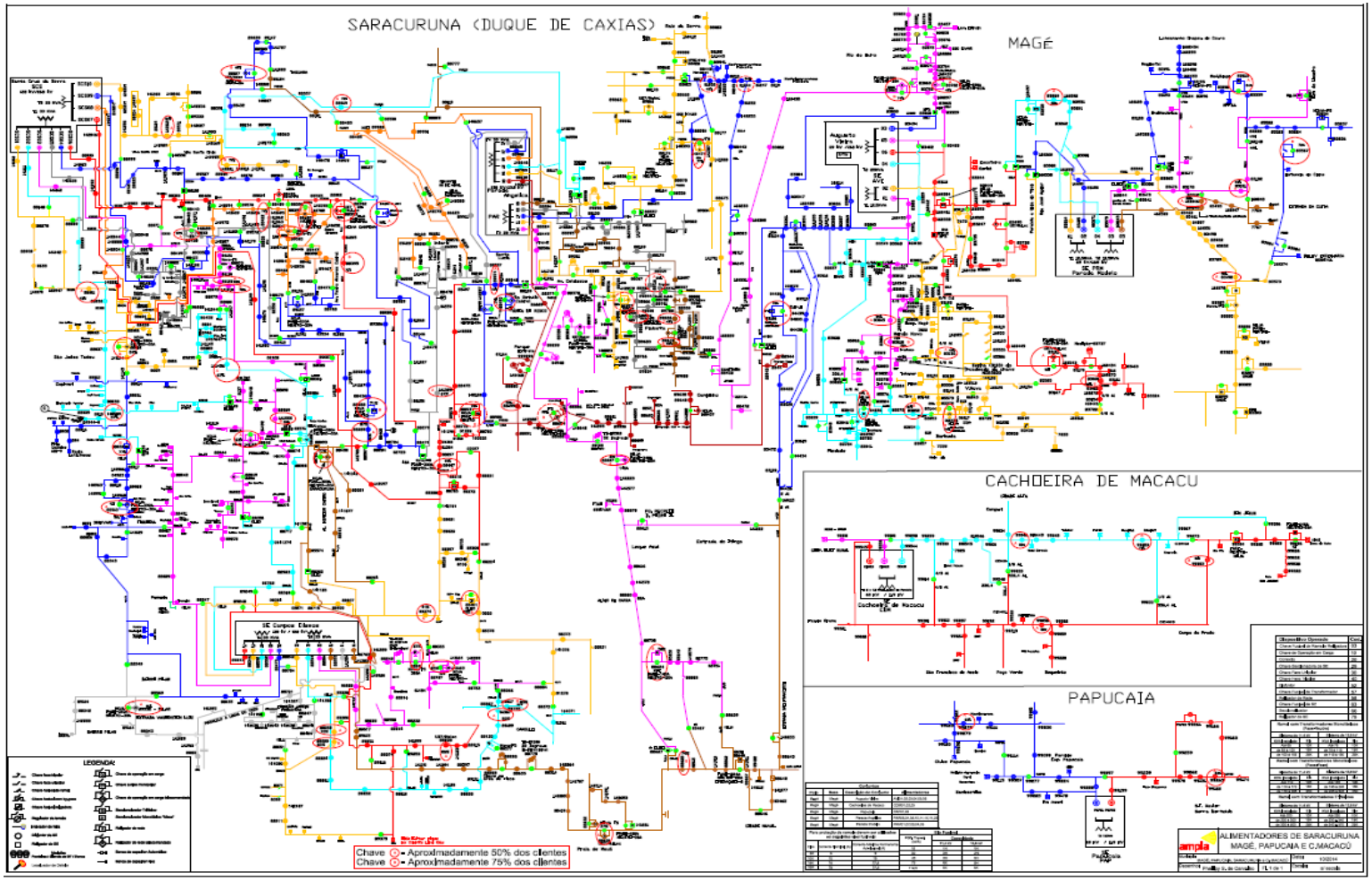

Diagrama Unifilar CAMPOS

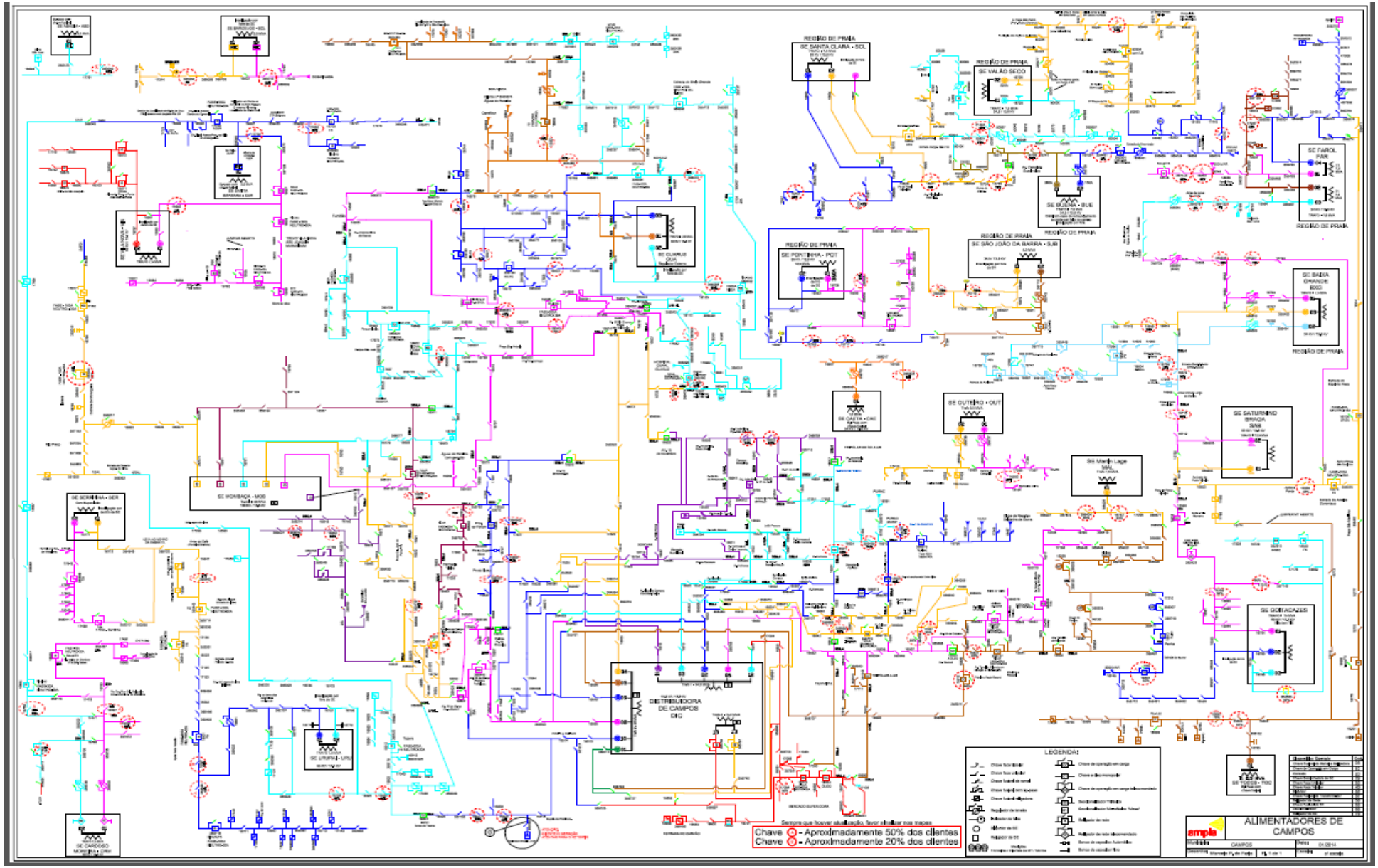

Diagrama Unifilar MACAÉ

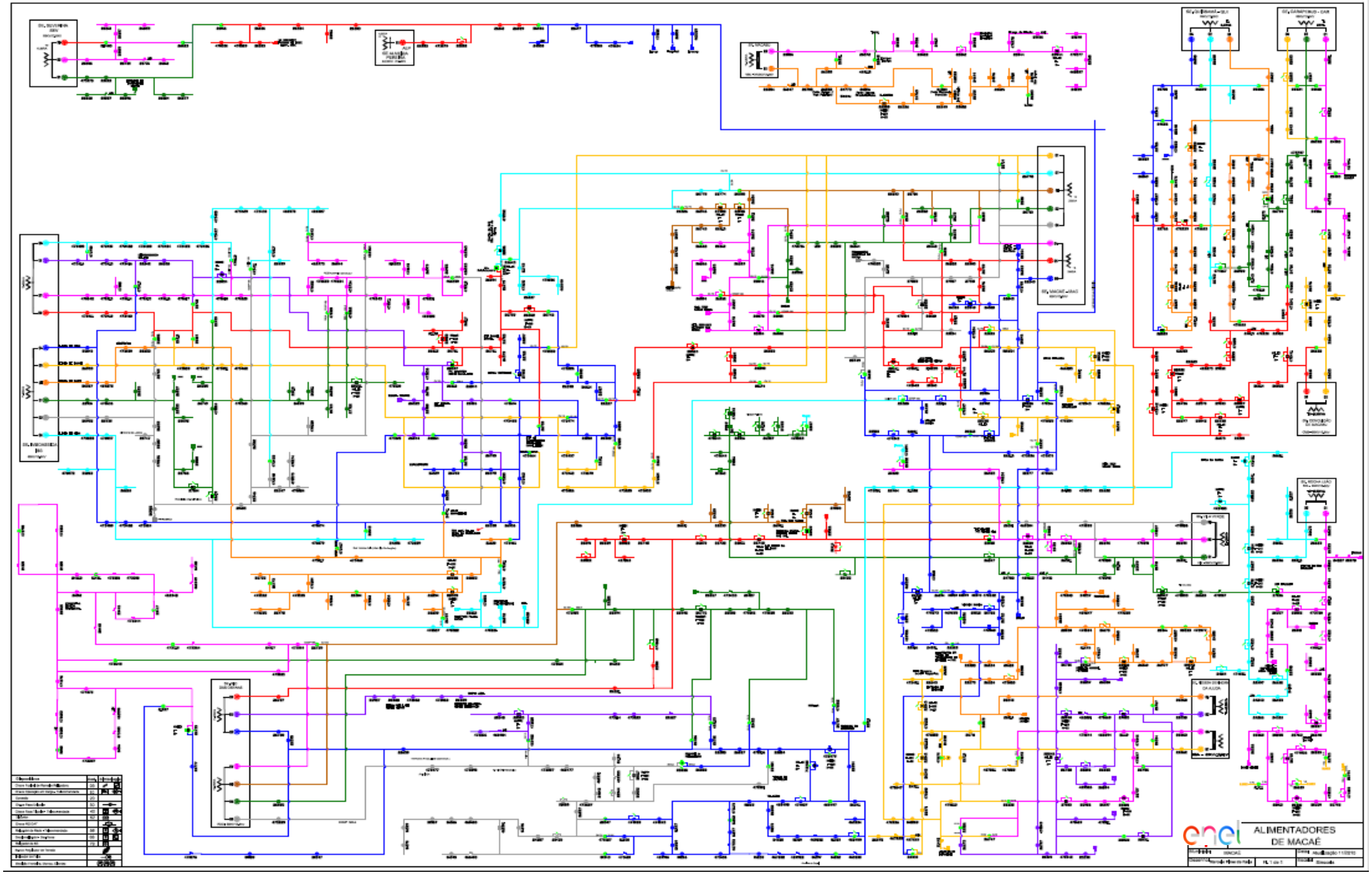

Macaé

Regional	1	2	3	4	5	6	7	8	9	10	11	12	13	14	15	16	17	18	19	20	21	22	23	24	25	26	27	28	29	30	31
Macaé	M	M	N	L	L	L	M	M	M	M	L	L	L	L	N	L	L	L	N	N	M	P	P	M	N	L	L	N	N	N	M

NOMECLATURA	SIGNIFICADO:
N	ESTADO DE CONTINGÊNCIA "NORMAL"
A	ESTADO DE CONTINGÊNCIA "ALERTA"
L	NÍVEL DE CONTINGÊNCIA 01 - LEVE
M	NÍVEL DE CONTINGÊNCIA 02 - MÉDIA
P	NÍVEL DE CONTINGÊNCIA 03 - PESADA
Máx	NÍVEL DE CONTINGÊNCIA 04 - MÁXIMA

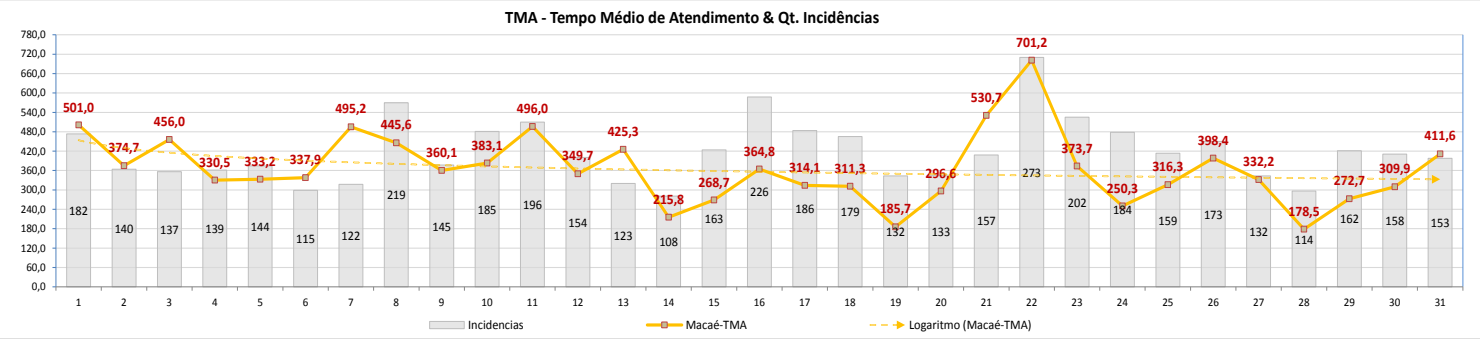

http://g1.globo.com/rj/regiao-dos-lagos/noticia/2016/07/defesa-civil-de-macae-entra-em-alerta-devido-chuva-e-previsao-de-ressaca.html

Defesa Civil de Macaé entra em alerta devido à chuva e previsão de ressaca

Medida foi adotada no município do RJ na tarde deste sábado (30).
Há previsão de ondas de até 3 metros; aviso da Marinha vale até domingo.

Do G1 Região dos Lagos

A Secretaria de Proteção e Defesa Civil de Macaé, no interior do Rio, entrou em estado de alerta na tarde deste sábado (30). As equipes monitoram a área costeira do município por causa do mar agitado e previsão de ressaca para este sábado e domingo (31). Uma frente fria levou chuva à região e a previsão é de ondas de até 3 metros. Neste sábado, de acordo com a secretaria, as ondas variam entre 2,5 e 2,7 metros.

A Marinha informou que há aviso de ressaca para toda a costa do Estado do Rio de Janeiro. O aviso de mau tempo vai até a noite de domingo. Segundo os militares, o vento pode chegar a 40 km/h.

Campos

Regional	1	2	3	4	5	6	7	8	9	10	11	12	13	14	15	16	17	18	19	20	21	22	23	24	25	26	27	28	29	30	31
Campos	L	N	N	N	N	N	N	N	N	L	L	L	N	N	N	L	L	N	N	N	N	M	M	M	M	L	L	N	N	N	N

NOMECLATURA	SIGNIFICADO:
N	ESTADO DE CONTINGÊNCIA "NORMAL"
A	ESTADO DE CONTINGÊNCIA "ALERTA"
L	NÍVEL DE CONTINGÊNCIA 01 - LEVE
M	NÍVEL DE CONTINGÊNCIA 02 - MÉDIA
P	NÍVEL DE CONTINGÊNCIA 03 - PESADA
Máx	NÍVEL DE CONTINGÊNCIA 04 - MÁXIMA

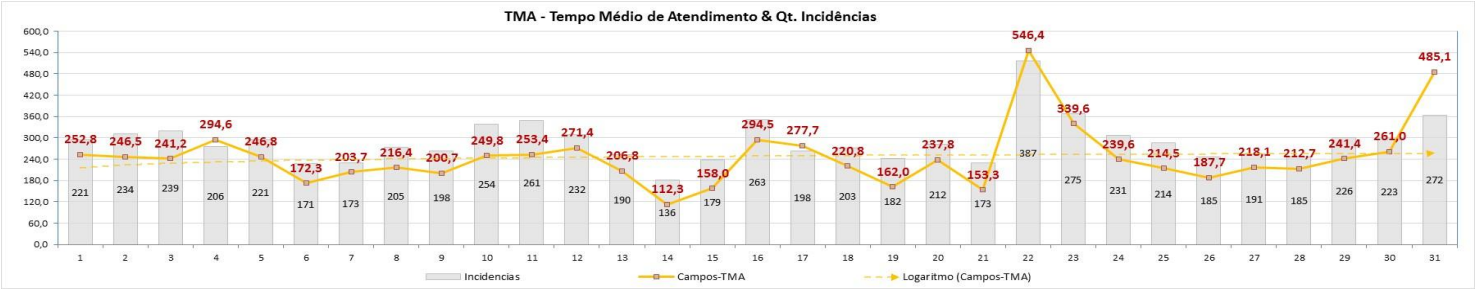

Região dos Lagos

Regional	1	2	3	4	5	6	7	8	9	10	11	12	13	14	15	16	17	18	19	20	21	22	23	24	25	26	27	28	29	30	31
Lagos	L	L	L	L	L	L	M	M	M	M	M	P	M	N	M	M	M	L	L	M	P	P	P	P	P	M	L	L	N	N	N

NOMECLATURA	SIGNIFICADO:
N	ESTADO DE CONTINGÊNCIA "NORMAL"
A	ESTADO DE CONTINGÊNCIA "ALERTA"
L	NÍVEL DE CONTINGÊNCIA 01 - LEVE
M	NÍVEL DE CONTINGÊNCIA 02 - MÉDIA
P	NÍVEL DE CONTINGÊNCIA 03 - PESADA
Máx	NÍVEL DE CONTINGÊNCIA 04 - MÁXIMA

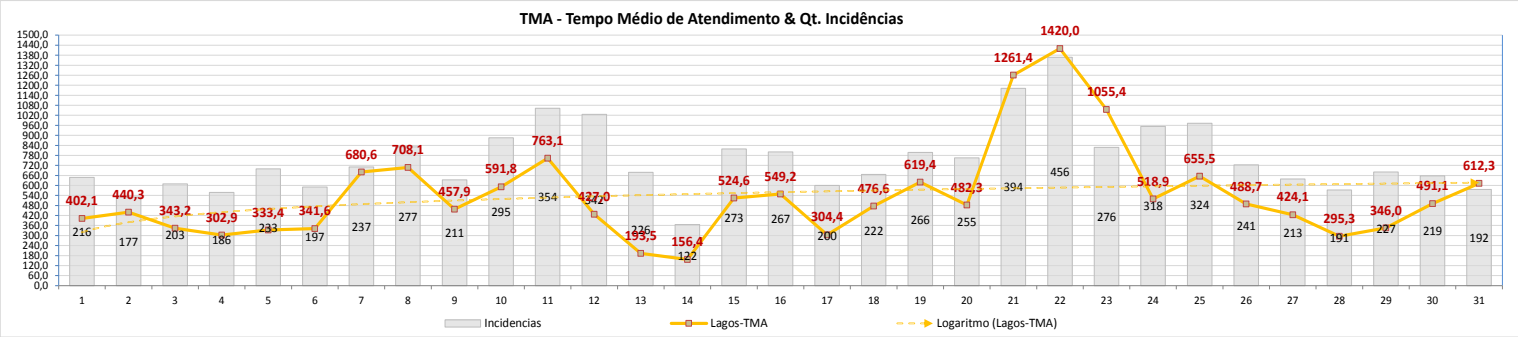

http://g1.globo.com/rj/regiao-dos-lagos/noticia/2016/08/ventania-neste-domingo-surpreende-moradores-da-regiao-dos-lagos-veja.html

08/08/2016 16h32 - Atualizado em 08/08/2016 16h32

Ventania neste domingo surpreende moradores da Região dos Lagos; veja

Segundo a Marinha às 13h em Cabo Frio as rajadas chegaram a 65 km/h.
O vento deixou banhistas assustados e destelhou casas.

https://www.climatempo.com.br/noticia/2016/08/23/balanco-agosto-frio-chuva-e-ventania-8553

Balanço Agosto: frio, chuva e ventania

23/08/2016 às 14:20
por Angela Ruiz

O inverno é normalmente época de seca, com pouca chuva. Mas, Agosto de 2016 será lembrado por muitas emoções meteorológicas. Até agora seis frentes frias chegaram ou se formaram sobre o Brasil.

Enquanto o mundo estava de olho nas Olímpiadas do Rio de Janeiro, os sistemas meteorológicos desafiaram os meteorologistas neste Agosto que já é considerado um mês com chuva acima do normal em São Paulo, Paraná, Santa Catarina e muita ventania no Rio.

Com este acirramento os organizadores do maior evento do esporte mundial tiveram que remanejar algumas modalidades ao ar livre por conta dos ventos fortes que chegaram à cidade maravilhosa.

Para se ter uma ideia, no período de 16 dias de evento, três frentes frias alcançaram o Rio de Janeiro até o último domingo, dia 21 e durante as duas primeiras semanas foi uma gangorra olímpica de sol/calor, chuva/vento, céu nublado/queda de temperatura, sol/elevação da temperatura e o encerramento com chuva e ventania.

Dia 08 de Agosto, foram registradas temperaturas negativas no país. De acordo com o Inmet, em Bom Jardim da Serra (SC), o termômetro marcou -0,2°C.

No Sudeste, áreas de instabilidades se organizaram e deram origem a uma terceira frente fria. Esse sistema provocou novamente ventos intensos no Rio de Janeiro, com rajadas de até 73 km/h na estação do Forte de Copacabana, segundo dados do Instituto Nacional de Meteorologia. Novamente a prova de remo foi cancelada.

No dia 10 de Agosto, houve registro de recorde de calor em Brasília. A temperatura máxima chegou aos 32,1°C, pela medição do Instituto Nacional de Meteorologia. O recorde anterior era de 31,8°C registrado na tarde de 9 de agosto.

No dia 11/08 uma massa de ar frio e seco causou queda acentuada de temperatura em Santa Catarina, especialmente em localidades do Oeste, Meio Oeste, Planalto Norte e Planalto Sul que apresentaram temperatura abaixo de zero. A menor temperatura registrada no Estado foi de -1,6°C em Ponte Serrada, segundo dados do Epagri/Ciram. Houve formação de geada fraca e isoladas nas áreas altas de Santa Catarina.

Ainda no dia 11 de agosto, um sistema de baixa pressão próximo à costa provocou novamente ventos fortes na cidade do Rio de Janeiro. Foram registradas rajadas de até 63 km/h na estação do Forte de Copacabana, segundo o Inmet.

https://noticias.terra.com.br/climatempo/olimpiadas-com-muitas-emocoes-meteorologicas,b0c1a315a2adc61004829789a9760e715orts200.html

CLIMATEMPO

Olimpíadas com muitas emoções meteorológicas

Desde o início das Olimpíadas Rio 2016, no dia 5 agosto, as condições do tempo já tiveram grandes reviravoltas e causaram transtornos para o público e para os atletas, em particular para aqueles que participam de modalidades ao ar livre, e também para os meteorologistas. Para os padrões de agosto, o tempo no Rio de Janeiro tem estado movimentado até demais.

Chuva, frio e ventania para o Rio de Janeiro

09/08/2016 às 15:42
por Josélia Pegorim

Frente fria vira o tempo no RJ

Desde o começo de agosto, e do início propriamente das Olimpíadas, os atletas e toda população que está no Rio de Janeiro sentiu bruscas quedas de temperatura, a diferença de insolação com dias ensolarados e dias nublados, ventania, mas não experimentaram a combinação de chuva e vento frio. No domingo passado, 7 de agosto, uma frente fria passou pelo Rio de Janeiro, mas causou basicamente a ventania e o aumento da nebulosidade. Algumas áreas da cidade tiveram chuviscos à noite.

A frente fria desta quarta-feira, 10 de agosto, entrou com mais força no Rio de Janeiro e causou chuva e ventos fortes desde cedo, como previsto. As provas de remo voltaram a ser canceladas e as de tênis também foram adiadas.

A estação meteorológica do forte de Copacabana, operada pelo Instituto Nacional de Meteorologia, registrou diversas rajadas de vento acima de 50 km/h desde 6 horas da manhã desta quarta-feira. As mais intensas, até 11 horas, foram de 75 km/h às 10 horas e de 73 km/h às 7 horas.

São Gonçalo

Regional	1	2	3	4	5	6	7	8	9	10	11	12	13	14	15	16	17	18	19	20	21	22	23	24	25	26	27	28	29	30	31
S. Gonçalo	N	N	N	N	N	N	L	L	L	N	L	L	N	N	M	M	N	N	N	N	P	P	L	L	L	N	N	N	N	N	N

NOMECLATURA	SIGNIFICADO:
N	ESTADO DE CONTINGÊNCIA "NORMAL"
A	ESTADO DE CONTINGÊNCIA "ALERTA"
L	NÍVEL DE CONTINGÊNCIA 01 - LEVE
M	NÍVEL DE CONTINGÊNCIA 02 - MÉDIA
P	NÍVEL DE CONTINGÊNCIA 03 - PESADA
Máx	NÍVEL DE CONTINGÊNCIA 04 - MÁXIMA

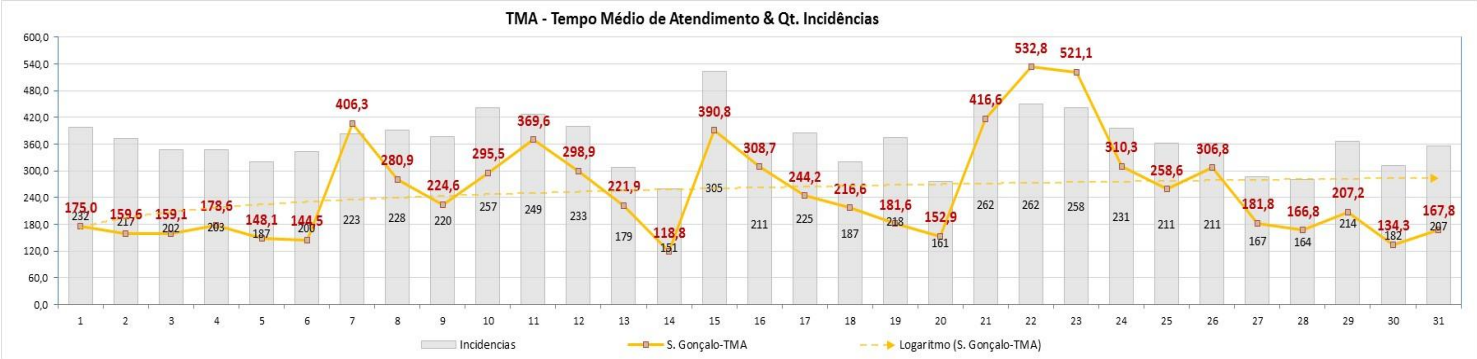

07/08/2016 11h00 - Atualizado em 07/08/2016 13h34

Vento forte no Rio chega a 72 km/h e derruba grades no Parque Olímpico

Marca foi registrada às 10h em Santa Cruz, na Zona Oeste.
Prefeitura diz que há previsão de rajada muito forte.

Rio volta ao estágio de Prontidão Olímpica após registro de ventos fortes

Velocidade chegou a 122,8 km/h, segundo o Inmet, em Copacabana

Magé

Regional	1	2	3	4	5	6	7	8	9	10	11	12	13	14	15	16	17	18	19	20	21	22	23	24	25	26	27	28	29	30	31
Magé	N	N	N	N	N	N	N	N	N	N	N	N	N	N	L	L	N	N	N	L	L	L	L	N	N	N	N	N	N	N	N

NOMECLATURA	SIGNIFICADO:
N	ESTADO DE CONTINGÊNCIA "NORMAL"
A	ESTADO DE CONTINGÊNCIA "ALERTA"
L	NÍVEL DE CONTINGÊNCIA 01 - LEVE
M	NÍVEL DE CONTINGÊNCIA 02 - MÉDIA
P	NÍVEL DE CONTINGÊNCIA 03 - PESADA
Máx	NÍVEL DE CONTINGÊNCIA 04 - MÁXIMA

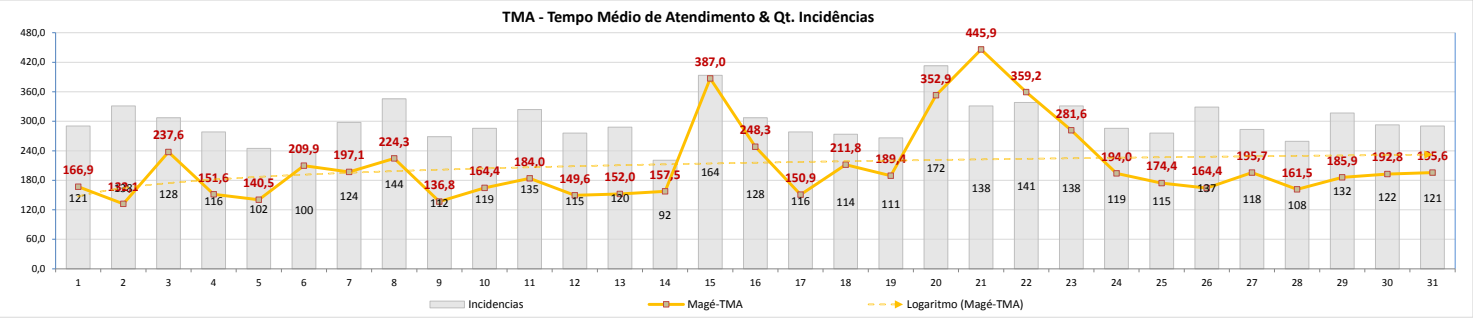

Niterói

Regional	1	2	3	4	5	6	7	8	9	10	11	12	13	14	15	16	17	18	19	20	21	22	23	24	25	26	27	28	29	30	31
Centro	N	L	N	N	N	N	M	M	L	M	M	L	N	N	M	M	N	N	N	N	P	P	P	P	M	N	N	N	N	N	N

NOMECLATURA	SIGNIFICADO:
N	ESTADO DE CONTINGÊNCIA "NORMAL"
A	ESTADO DE CONTINGÊNCIA "ALERTA"
L	NÍVEL DE CONTINGÊNCIA 01 - LEVE
M	NÍVEL DE CONTINGÊNCIA 02 - MÉDIA
P	NÍVEL DE CONTINGÊNCIA 03 - PESADA
Máx	NÍVEL DE CONTINGÊNCIA 04 - MÁXIMA

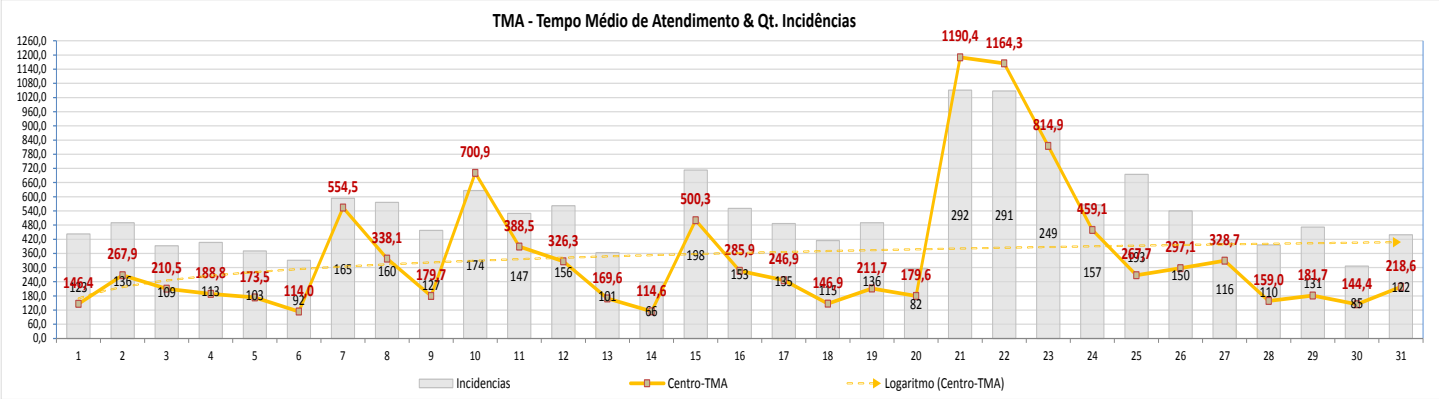

Queda de energia causa pane em sinais de trânsito em Niterói

PEDRO CONFORTE

Uma falha no fornecimento de energia desligou dezenas de sinais de trânsito por Niterói. Os bairros mais afetados foram Icaraí, São Francisco, Barreto, Fonseca, Largo da Batalha, além da Avenida Marquês do Paraná, no Centro. De acordo com a Ampla, concessionária responsável pelo fornecimento de energia, uma falha na subestação Zona Sul causou a interrupção tanto em pontos de Niterói quanto de São Gonçalo.

Três quedas repentinas de energia aconteceram por volta da 16h30min, em menos de um minuto. Esta oscilação do fornecimento desprogramou o sistema de controle da sinalização luminosa, prejudicando motoristas em cruzamentos pela cidade. A Ampla confirmou a falha da subestação e apura o que causou o problema. Segundo a concessionária, todo o serviço foi normalizado no final da tarde.

De acordo com a Nittrans, cerca de 100 agentes foram deslocados para os cruzamentos considerados mais perigosos. "Técnicos foram acionados e iniciaram o procedimento de programação dos semáforos. Gradativamente os equipamentos foram sendo restabelecidos e por volta das 17h30min todos os sinais já estavam normalizados", informou por meio de nota a autarquia. Não houve registro de acidentes, nem retenções durante a pane.

Até o final do ano serão instalados 190 controladores inteligentes de tráfego em Icaraí, Fonseca, Centro, Santa Rosa, São Francisco, Charitas, Largo da Batalha, Icaraí, Ingá, Barreto, Engenho do Mato e Região Oceânica. O sistema contará com no breaks, eliminando o risco de novas panes.

Vento forte no Rio chega a 72 km/h e derruba grades no Parque Olímpico

Marca foi registrada às 10h em Santa Cruz, na Zona Oeste.
Prefeitura diz que há previsão de rajada muito forte.

Segundo o Centro de Operações da Prefeitura, a ventania chegou a 72km/h por volta das 10h em Santa Cruz, na Zona Oeste da Cidade. De acordo com o Alerta Rio, há previsão de vento forte e muito forte para as próximas horas.

Às 11h20, o Teleférico do Alemão teve a circulação suspensa por conta das condições climáticas.

As rajadas surpreenderam os visitantes e deixaram um rastro de lixo na área de alimentação. "Não viemos preparados. Estamos em Niterói, saímos 8h30, estava sol. Deu essa ventania. Mas pra quem mora no Rio Grande do Sul, está tranquilo," disse Felipe Gonzales, que veio com a família assistir à ginástica artística.

Moradores da Zona Norte de Niterói sem luz

“Pela manhã foram cerca de cinco interrupções, quando tivemos ventos muito fortes e agora estamos sem energia desde as 14h”, conta um morador da Alameda São Boaventura, na altura da Rua Desembargador Lima Castro.

Pelas redes sociais outras pessoas também reclamaram do problema: “Não sei o que está acontecendo, mas a luz está faltando de meia em meia hora, as vezes de 15 em 15 minutos. Ligamos nossos aparelhos e falta novamente. Agora mesmo aconteceu, se queimas algum eletrodoméstico da minha casa quero saber se a Ampla vai me dar outro. Já estamos cansados de sermos palhaços, nossas contas têm aumento todo mês”, publicou uma moradora do Fonseca.

Na postagem feita sobre o Fonseca, moradores da Engenhoca aproveitaram para informar que o bairro também estava passando por problemas de falta de energia: “Aqui também! Aconteceu e liguei para a Ampla, que mandou eu desligar tudo. Disseram que já estavam providenciando reparos”.

Por conta do problema no fornecimento, os sinais da Alameda São Boaventura também desligaram, sendo necessário o deslocamento de agentes de trânsito para os principais cruzamentos. Por volta das 11h, foi publicado no twitter da Niterói Transporte e Trânsito (NitTrans) uma informação sobre ventos fortes na cidade, mas a assessoria da autarquia não foi encontrada para comentar sobre a falta de luz que afetou os sinais no Fonseca.

Inoã: Ventania provoca transtornos no ‘Minha Casa, Minha Vida’

Bairros Ultimas Noticias

7 de agosto de 2016 Bairros



Ventos de até 72 km/h, segundo o climatempo, causaram problemas na manhã deste domingo, 07, em Maricá.

Em diversos setores do Condomínio ‘Minha Casa, Minha Vida’ de Inoã, as telhas voaram e por pouco não atingiram moradores e carros que estavam estacionados. “- A construtora não fez a amarração das telhas e com o vento caíram. Por sorte não caíram nas pessoas que iam passando e nos carros que estavam estacionados”, disse o morador Dejacir Marques.

Já na RJ-106 (Rodovia Amaral Peixoto) árvores caíram na Rodovia e interditaram o fluxo de veículos na Serra do Mato Grosso. “- Ventos fortes derrubaram árvores por volta de 11:40 da manhã. Pista ficou interditada nos 2 sentidos até os motoristas amarrarem os galhos e puxar para o acostamento”, disse o internauta Jonathas através do WhatsApp LSM (21 99749-6154).

A frente fria que chegou ao Rio neste domingo tem fraca a moderada intensidade. Mas outra frente fria está prevista para o dia 10 de agosto, quarta-feira, e virá mais forte. Esta segunda frente fria vai trazer chuva, ventos mais intensos, uma queda de temperatura mais acentuada e também vai movimentar o mar.