



RELATÓRIO DE INTERRUÇÃO POR SITUAÇÃO DE EMERGÊNCIA

Período do Evento: 18/Abril/2021 a 25/Abril/2021

Relatório N°: 202107_COBRADE_ Códigos_1.3.2.1.2_ 1.3.2.1.4_1.3.2.1.5

SUMÁRIO

1. INTRODUÇÃO	3
2. DEFINIÇÕES	4
3. IMPACTO NO SISTEMA ELÉTRICO	5
3.1. Período do Evento	5
3.2. Descrição do Evento	5
3.3. Região Afetada	7
3.4. Mapa Geométrico e Diagrama Unifilar	7
4. DESCRIÇÃO DOS DANOS CAUSAS AO SISTEMA ELÉTRICO	8
4.1. Clientes Afetados e Impactos Globais	8
4.2. Quantidade de reclamações	9
4.3. Síntese das informações técnicas do evento	10
4.4. Relação de ocorrências emergências expurgáveis	10
5. RELATO TÉCNICO SOBRE A INTERVENÇÃO REALIZADA PARA RESTABELECIMENTO	11
5.1. Contingente de técnicos utilizados nos serviços de tempos de atendimento	11
5.2. Tempos Médios de Atendimento	12
6. EVIDÊNCIAS DO EVENTO	12
6.1. Matéria Veiculada na Mídia	12
6.2. Laudo Meteorológico	12
ANEXO I	13
ANEXO II	15
ANEXO III	20
ANEXO IV	70

1. INTRODUÇÃO

As concessionárias do serviço público de distribuição de energia elétrica devem prover o serviço de forma adequada, buscando sempre a eficiência, conforme disposto na legislação e nos respectivos contratos de concessão.

Dentre a legislação vigente, destacam-se os Procedimentos de Distribuição de Energia Elétrica no Sistema Elétrico Nacional – PRODIST, que consistem em documentos elaborados pela Agência Nacional de Energia Elétrica – ANEEL, com a participação dos agentes de distribuição e de outras entidades e associações do setor elétrico, que normatizam e padronizam as atividades técnicas relacionadas ao funcionamento e desempenho dos sistemas de distribuição de energia elétrica.

O Módulo 8 destes procedimentos, mais especificamente em sua Seção 8.2, regulamenta a qualidade do serviço prestado pelas distribuidoras de energia elétrica, estabelecendo a metodologia para apuração dos indicadores de continuidade e dos tempos de atendimento a ocorrências emergenciais.

O referido regulamento prevê que, na apuração dos indicadores coletivos e individuais deverão ser consideradas todas as interrupções de longa duração que atingirem as unidades consumidoras, admitidas algumas exceções (denominados expurgos), que podem ser encontradas no Item 5.6.2.2 do Módulo 8 do PRODIST, transcrito abaixo:

5.6.2.2 Na apuração dos indicadores DEC e FEC devem ser consideradas todas as interrupções, admitidas apenas as seguintes exceções:

- i. falha nas instalações da unidade consumidora que não provoque interrupção em instalações de terceiros;*
- ii. interrupção decorrente de obras de interesse exclusivo do consumidor e que afete somente a unidade consumidora do mesmo;*
- iii. Interrupção em Situação de Emergência;*
- iv. iv. suspensão por inadimplemento do consumidor ou por deficiência técnica e/ou de segurança das instalações da unidade consumidora que não provoque interrupção em instalações de terceiros, previstas em regulamentação;*
- v. v. vinculadas a programas de racionamento instituídos pela União;*
- vi. vi. ocorridas em Dia Crítico;*
- vii. oriundas de atuação de Esquema Regional de Alívio de Carga estabelecido pelo ONS. [grifos nossos]*

2. DEFINIÇÕES

Seção 1.2 do Módulo 1 do PRODIST – Revisão 8

2.178 - Evento

Acontecimento que afete as condições normais de funcionamento de uma rede elétrica, podendo gerar uma ou mais interrupções no fornecimento de energia.

2.122 - DIC

Duração de interrupção individual por unidade consumidora.

2.191 - FIC

Frequência de interrupção individual por unidade consumidora.

2.81 - Consumidor Hora Interrompido (CHI):

Somatório dos DICs dos consumidores atingidos por interrupção no fornecimento de energia, expresso em horas e centésimos de horas.

2.222 - Interrupção em Situação de Emergência:

Interrupção originada no sistema de distribuição e resultante de evento que comprovadamente impossibilite a atuação imediata da distribuidora, desde que não tenha sido provocada ou agravada por esta, sendo elegíveis apenas as:

“- Decorrentes de Evento associado a Decreto de Declaração de Situação de Emergência ou Estado de Calamidade Pública emitido por órgão competente

- Decorrentes de Evento cuja soma do CHI das interrupções ocorridas no sistema de distribuição seja superior ao calculado conforme a equação a seguir

$2.612 \times N^{0,35}$ onde: N – número de unidades consumidoras faturadas e atendidas em BT ou MT do mês de outubro do ano anterior ao período de apuração.”

Obs.: Para 2021 o limite de CHI da distribuidora é de 520.196.

CLIENTES PARA O LIMITE DE CHI	
OUTUBRO DE 2020	LIMITE CHI
3.707.886	520.196

3. IMPACTO NO SISTEMA ELÉTRICO

3.1. Período do Evento

O período do evento é mostrado na tabela 01.

Data Início	Hora	Data Final	Hora
18/04/2021	12:00:00	25/04/2021	20:00:00

Tabela 01 – Período do evento.

3.2. Descrição do Evento

O ar quente e úmido sobre a faixa norte da Região Nordeste favoreceu a formação de nuvens de tempestade que avançaram sobre o estado do Ceará entre os dias 19 e 25 de abril de 2021. No dia 18 de abril de 2021 as instabilidades ocorreram associadas à atuação da Zona de Convergência Intertropical (ZCIT) na costa do estado do Ceará. A ZCIT posicionada mais próxima da costa causou a formação de grandes bandas de nebulosidade sobre o estado do Ceará no dia 18 de abril de 2021. Estas instabilidades continuaram fortemente presentes na Região até a manhã do dia 19 de abril de 2021. Ocorreram pancadas de chuva fortes e raios nas áreas do Ceará. Na manhã do dia 19 de abril ainda havia muita nebulosidade, devido à intensa atuação da ZCIT no dia 18 de abril de 2021. Estes grandes aglomerados de nuvens se intensificaram novamente, associados ao tempo quente e úmido da região. Com isso, as nuvens carregadas que se formaram causaram pancadas de chuva fortes e raios de forma generalizada sobre as áreas cearenses. Entre a tarde e noite do dia 20 de abril de 2021 áreas de instabilidade tropical provocaram pancadas de chuva fortes de forma mais isolada do que nos dias anteriores. Entre a tarde e noite do dia 21 de abril de 2021 áreas de instabilidade tropical atuaram em áreas do Ceará. Estas grandes áreas de instabilidade provocaram pancadas de chuva fortes de forma generalizada, principalmente sobre o litoral norte, oeste e noroeste do estado do Ceará até a manhã do dia seguinte. Entre a tarde e noite do dia 22 de abril de 2021 áreas de instabilidade tropical atuaram sobre o estado do Ceará. Estas grandes áreas de instabilidade provocaram pancadas de chuva moderadas a fortes com acumulados elevados. As grandes bandas de nebulosidade persistiram até a madrugada/manhã do dia seguinte caracterizando o evento. Entre a tarde e noite do dia 23 de abril de 2021 áreas de instabilidade tropical se formaram em áreas do estado do Ceará. Pancadas de chuva fortes de forma generalizada, principalmente sobre o litoral, norte e noroeste do estado do Ceará. As instabilidades caracterizam o evento. No dia 24 de abril de 2021 novamente foram observadas áreas de instabilidade intensas sobre o território cearense. As bandas de nebulosidade mais intensas, causaram pancadas de chuva fortes em regiões mais

próximas do norte do estado, com acumulados de chuva expressivos e forte atividade elétrica. Assim, foi observado o evento caracterizado na escala COBRADE. No dia 25 de abril de 2021 instabilidades ocorreram sobre áreas do estado, mas de forma mais isolada. Principalmente no interior como as áreas de divisa com o estado do Piauí, ocorreram pancadas de chuva fortes e raios entre a tarde e noite. Além disso, pancadas de chuva isoladas próximas da divisa com o Rio Grande do Norte foram observadas no período da madrugada e manhã. Assim, foi observado o evento caracterizado na escala COBRADE.

Este cenário foi atestado pela Climatempo, empresa especializada em meteorologia. Apresenta-se no ANEXO III deste relatório o laudo meteorológico e a síntese do parecer da empresa, abordando a classificação COBRADE (Código Brasileiro de Desastres) do evento, assim como os eventos associados a atipicidade climática vivenciada na área de concessão.

Em análise a soma do CHI (Consumidor Hora Interrompido) das interrupções ocorridas no sistema de distribuição decorrentes do evento, e cujo início se deu no período de atipicidade climática, verificou-se que este valor é superior ao patamar mínimo definido pela fórmula estabelecida no Item 2.222 do Módulo 1 do PRODIST, configurando-se, portanto, como um caso de ISE.

Nesta seara, faz-se importante destacar que, para fins de seleção das interrupções decorrentes do evento, fez-se o uso da lista de Fatos Geradores definidas pelo Anexo II da seção 8.2 do Módulo 8 do PRODIST.

3.3. Região Afetada

Conforme previamente abordado, o evento em tela impactou toda a área de concessão da ENEL CE, todavia, foram observadas consequências em 111 dos 113 conjuntos da concessão, conforme tabela 2.

Conjunto Afetados				
ACARAPE	CAMOCIM	INDEPENDÊNCIA	MONDUBIM	SOLONÓPOLIS
ACARAÚ	CAMPOS SALES	INHUÇU	MONSENHOR TABOSA	TAUÁ
ACOPIARA	CANINDÉ	INHUPORANGA	MORADA NOVA	TAUAPE
AGUA FRIA	CARACARÁ	IPU	MUCAMBO	TIANGUÁ
ALDEOTA	CARIRÉ	ITAIÇABA	NOVA OLINDA	TOMÉ
AMONTADA	CASCAVEL	ITAPAJÉ	NOVA RUSSAS	TRAIRI
ANTONINA DO NORTE	CAUCAIA	ITAPIOCA	ORÓS	UMARITUBA
APUIARÉS	CEDRO	JABUTI	PACAJUS	UMIRIM
AQUIRAZ	COLUNA	JAGUARIBE	PAPICU	VARJOTA
ARACATI	COREAÚ	JAGUARUANA	PARAIPABA	VÁRZEA ALEGRE
ARARAS I	CRATEÚS	JUAZEIRO DO NORTE	PARAMBU	VIÇOSA DO CEARÁ
ARARENDA	CRATO	JUAZEIRO DO NORTE II	PARANGABA	
ARARIPE	CRUZ	JUCÁS	PECÉM	
BAIXO ACARAU II	DIAS MACEDO	JUREMA	PEDRA BRANCA	
BALANÇO	DISTRITO INDUSTRIAL I	LAVRAS DA MANGABEIRA	PICI	
BANABUIÚ	DISTRITO INDUSTRIAL II	LIMOEIRO DO NORTE	PRESIDENTE KENNEDY	
BARBALHA	EUSÉBIO	MACAOCA	QUIXADÁ	
BARRA DO CEARÁ	GRANJA	MAGUARY	QUIXERAMOBIM	
BARRA DO FIGUEREDO	GUAIUBA	MARANGUAPE	RUSSAS I	
BATURITÉ	GUARAMIRANGA	MARCO	SANTA QUITÉRIA	
BEBERIBE	HORIZONTE	MASSAPÊ	SÃO LUIS DO CURU	
BOA VIAGEM	IBIAPINA	MAURITI	SENADOR POMPEU	
BOM JARDIM	ICAPUÍ	MESSEJANA	SOBRAL I	
BONSUCESSO	ICÓ	MILAGRES	SOBRAL IV	
BREJO SANTO	IGUATU	MOMBAÇA	SOBRAL V	

Tabela 02 – Conjuntos Afetados

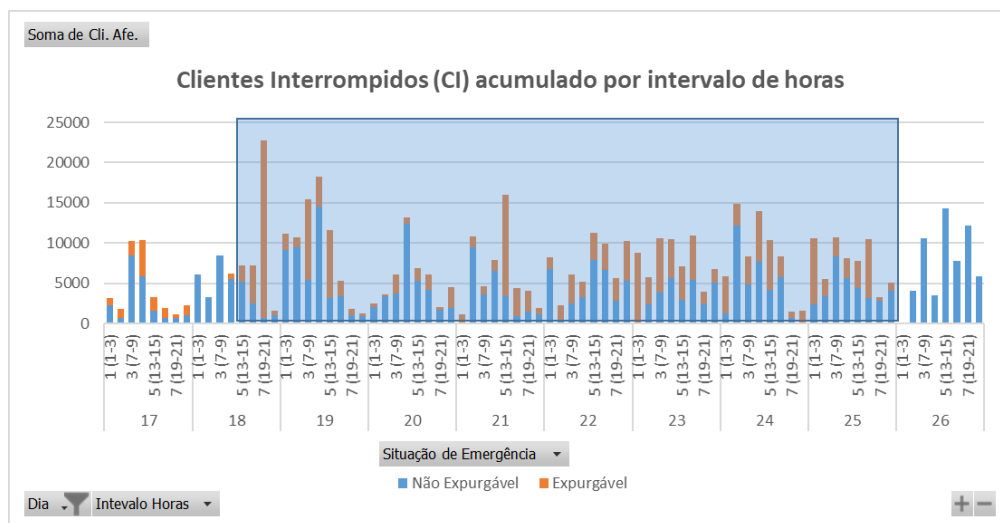
3.4. Mapa Geométrico e Diagrama Unifilar

O mapa Geométrico e diagrama Unifilar encontram-se no Anexo I deste documento

4. DESCRIÇÃO DOS DANOS CAUSAS AO SISTEMA ELÉTRICO

4.1. Clientes Afetados e Impactos Globais

Em análise ao número de clientes interrompidos (CI) na área de concessão da ENEL CE, a figura 1 apresenta a atipicidade vivenciada nos dias 18 e 25 de abril de 2021, data esta que, conforme laudo meteorológico emitido por empresa especializada, a referida concessão passou por um período de condições climáticas de extrema severidade.



*Valores contabilizados em função da quantidade de clientes interrompidos simultaneamente no intervalo de tempo

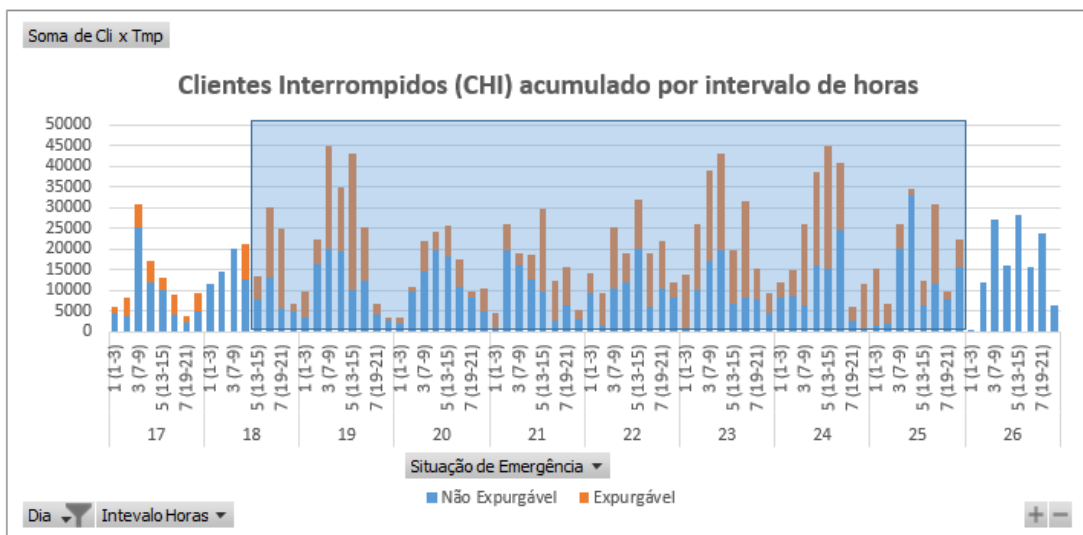
Figura 1 – Clientes Interrompidos (CI) acumulado por intervalo de horas

Na figura acima, as barras em azul representam a quantidade de clientes interrompidos simultaneamente em condições normais de operação, e as barras laranja os clientes interrompidos simultaneamente no período do evento. Destacou-se em laranja o intervalo do evento, para elencar as seguintes situações:

- Nas 12 horas anteriores ao início do evento em média, a cada 3 horas, aproximadamente 5.039 clientes estavam desligados por diversas causas associadas à operação normal.
- Durante o período do evento, em média, a cada 3 horas, aproximadamente 7.661 clientes estavam desligados. Registrou-se um pico máximo de 22.807 clientes desligados no período de 19h às 21h do dia 18/04/2021.
- Após 24 horas do fim do evento em média, a cada 3 horas, aproximadamente 7.198 clientes estavam desligados.

É importante destacar, para efeito comparativo e avaliativo, que as médias calculadas anteriormente consideram as causas associadas à operação normal e as relacionadas ao evento, já que todo o volume de ocorrências impacta no período de contingência das equipes inclusive entre os eventos associados pelo laudo climático.

Em termos de Consumidor Hora Interrompido (CHI), a Figura abaixo apresenta seu comportamento ao longo dos dias 18 a 25 de março de 2021. Observa-se que, o CHI acumulado expurgável, resultante da somatória das interrupções decorrentes do evento, resultou em um montante de 619.963 CHI.



*Valores acumulados no horário de início da ocorrência emergencial

Figura 2 – Clientes Interrompidos (CHI) acumulado por intervalo de horas

4.2. Quantidade de reclamações

A atipicidade do evento pode ser mostrada através da quantidade de reclamações registradas nos diferentes canais de atendimento da distribuidora durante o período de sua ocorrência.

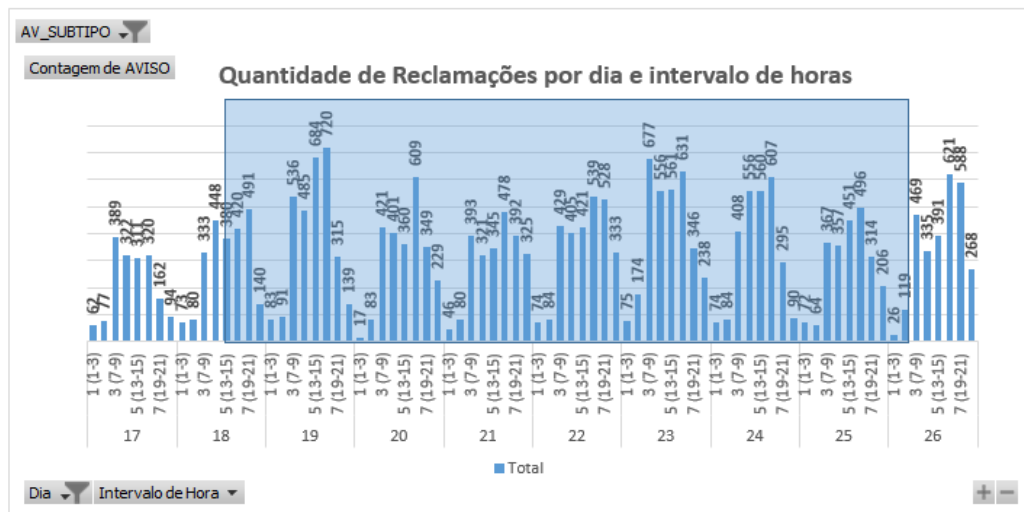


Figura 3 – Quantidade de Reclamações por hora envolvidas no evento

Depreende-se da Figura 3 que, durante o evento foram registradas 20.490 reclamações relacionadas à falta de energia, tratando-se de um montante de 713% superior à média diária da quantidade de reclamações registradas no mês em análise. Importante ressaltar que, a média mensal calculada considera, inclusive, todos os eventos de situação de emergência do mês.

4.3. Síntese das informações técnicas do evento

A Tabela 03 apresenta uma síntese de informações relevantes a respeito do impacto do evento e das interrupções decorrentes deste.

Tempo Médio de Preparação (TMP)	278
Tempo Médio de Deslocamento (TMD)	48
Tempo Médio de Execução (TME)	92
Número de unidades consumidoras atingidas	209.310
Média de duração das interrupções (horas)	6,84
Duração da Interrupção mais longa (horas)	100,19
Soma do CHI das interrupções associadas ao evento	619.963
Quantidade de Interrupções associadas ao evento	1667

Tabela 03 – Indicadores associados

4.4. Relação de ocorrências emergências expurgáveis

No anexo IV, encontram-se todas as ocorrências emergenciais consideradas expurgáveis conforme o evento relatado.

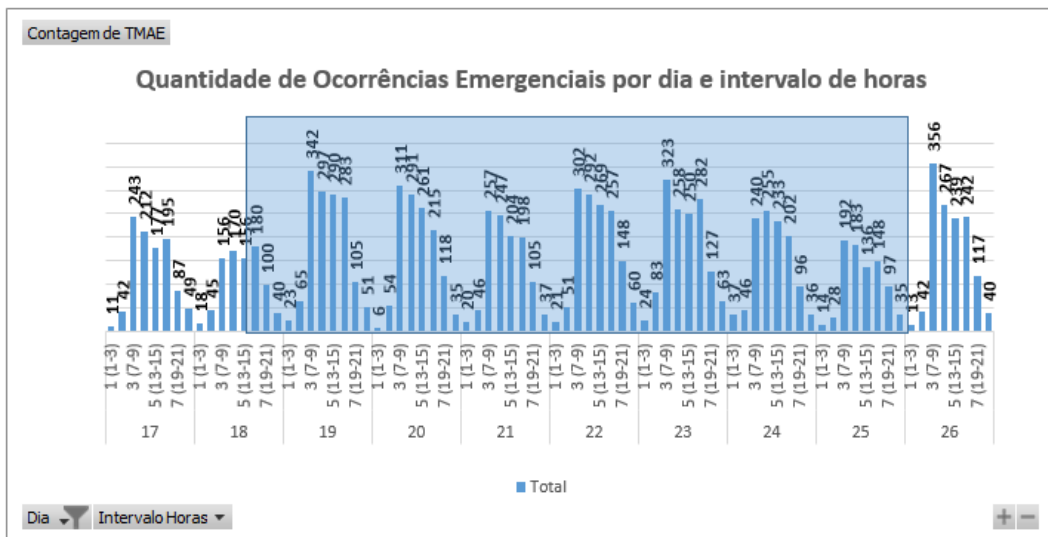
5. RELATO TÉCNICO SOBRE A INTERVENÇÃO REALIZADA PARA RESTABELECIMENTO

Em qualquer evento de situação de emergência, a rede de distribuição registra ocorrências que podem estar associadas ao meio ambiente (não gerenciáveis) ou relacionadas à operação do sistema (gerenciáveis). Nesse sentido, é importante destacar que, em qualquer situação, a ENEL CEARÁ despacha suas equipes de forma eficiente sem distinção da causa raiz, uma vez que o fato gerador somente é confirmado in loco, incluindo as ocorrências sem serviços executados (por exemplo, defeito interno), que podem atrasar o atendimento de ocorrências com desligamentos.

Houve Mobilização do operador da subestação e das equipes de eletricitistas, de manutenção leve e pesada, e reforço com equipes de empresas terceirizadas. As equipes do emergencial junto com a equipe de manutenção trabalharam para recuperar o sistema elétrico com substituição dos equipamentos avariados.

5.1. Contingente de técnicos utilizados nos serviços de tempos de atendimento

Dentro da gestão da empresa destaca-se que, as equipes trabalharam no atendimento de 6.042 ocorrências emergenciais iniciadas no período do evento. As Figuras abaixo ilustram a quantidade de ocorrências emergenciais por dia e intervalo de horas no evento dos dias 18 a 25 de abril de 2021.



*Valores acumulados no horário de início da ocorrência emergencial

Figura 4 – Ocorrências Emergenciais no Período do Evento

5.2. Tempos Médios de Atendimento

Apresenta-se na Figura 5 informações a respeito do tempo médio de atendimento das equipes de campo durante a vivência do evento em tela, incluindo as ocorrências classificadas como situação de emergência.

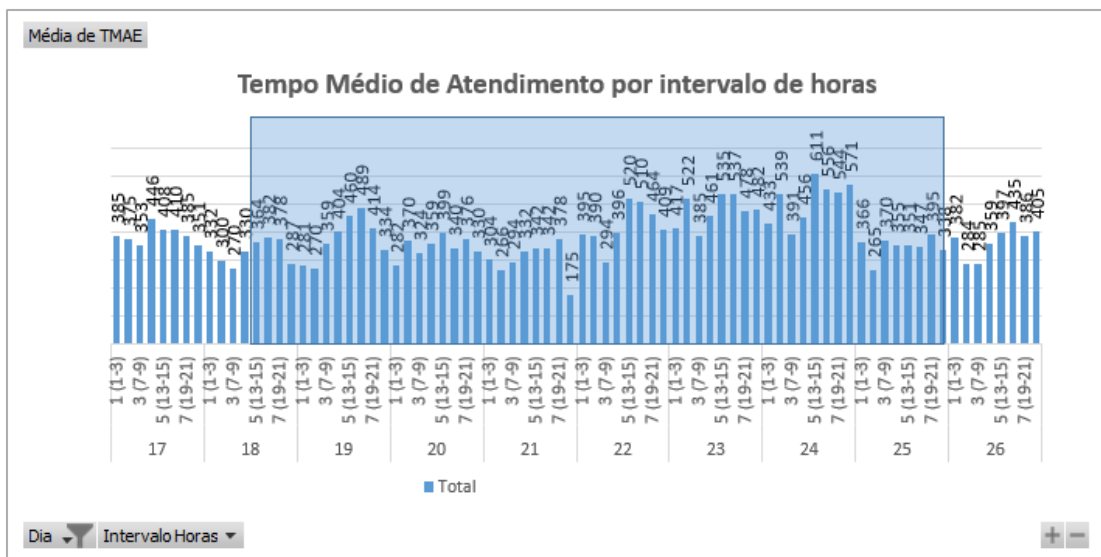


Figura 5 – O Tempo Médio de atendimento por intervalo de horas envolvido no evento

Dessa forma, houve o aumento do tempo médio de atendimento das ocorrências durante o período do evento, comparado ao intervalo de tempo anteriores ao período do evento, pelo mesmo motivo exposto na análise da evolução da quantidade de reclamação na figura 3. Nos gráficos analisados, observa-se também, a redução do indicador e a quantidade de reclamações ao longo do evento.

6. EVIDÊNCIAS DO EVENTO

6.1. Matéria Veiculada na Mídia

As matérias veiculadas na mídia estão apresentadas no Anexo II.

6.2. Laudo Meteorológico

Áreas de instabilidades associadas ao calor e à circulação dos ventos em níveis altos da atmosfera favoreceram a formação de nuvens de tempestade que atuaram sobre o estado do Ceará entre o dia 18 e o dia 25 de abril de 2021. Laudo Meteorológico encontram-se na íntegra no Anexo III

ANEXO I

Mapa Geolétrico da Região Afetada

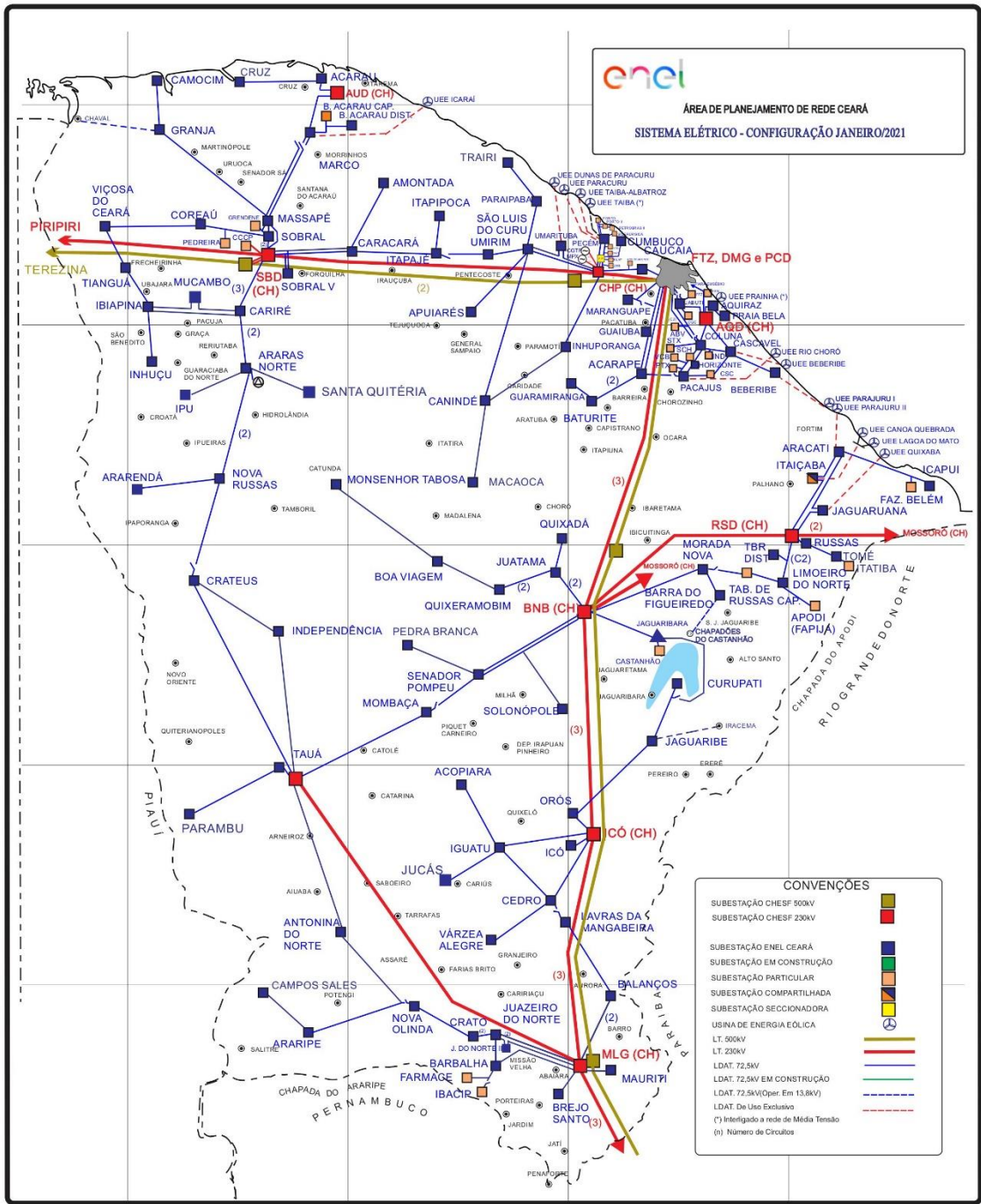


Figura 6 – Mapa geolétrico da região afetada.

Diagrama unifilar

Diagrama unifilar da Região Afetada




Figura 7 – Diagrama Unifilar

ANEXO II

A seguir são apresentadas matérias veiculadas na imprensa

Ceará registra chuva em mais de 100 municípios em 24 horas; confira maiores precipitações

REGIÃO

Escrito por Redação, 11:02 / 19 de Abril de 2021. Atualizado às 08:33 / 23 de Abril de 2021

Todas as cidades da Região do Cariri tiveram atividades pluviométricas no período, segundo a Funceme



Legenda: Todas as regiões cearenses registraram chuva entre 7h de domingo (18) e 7h de segunda (19), informou a instituição
Foto: Marciel Bezerra



No Ceará, pelo menos 102 municípios registraram chuvas entre as 7h do domingo (18) e às 7h desta segunda-feira (19). Todas as cidades da Região do Cariri tiveram precipitações no período, conforme as informações da Fundação Cearense de Meteorologia e Recursos



Figura 8 – Evidências veiculadas na mídia – Parte 1 Fonte:

<https://diariodonordeste.verdesmares.com.br/regiao/ceara-registra-chuva-em-mais-de-100-municipios-em-24-horas-confira-maiores-precipitacoes-1.3075053>

Ceará registra chuva em pelo menos 82 municípios em 24 horas; Ipaporanga tem maior volume

REGIÃO

Escrito por Redação, / . Atualizado às 10:53

Previsão do tempo para esta quinta é de eventos de chuva em todas as regiões

Figura 9 – Evidências veiculadas na mídia – Parte 2 Fonte:

<https://diariodonordeste.verdesmares.com.br/regiao/paywall-7.100?ald=1.3076348>

Ceará registra chuva em todas as regiões e Jati tem maior acumulado, com 64 mm

REGIÃO

Escrito por Redação, / .

Previsão é de eventos de chuva em todo o território nesta sexta-feira (23)

Figura 10 - Evidências veiculadas na mídia – Parte 3. Fonte:

<https://diariodonordeste.verdesmares.com.br/regiao/paywall-7.100?ald=1.3076768>

Ceará registra chuva em todas as regiões e Jati tem maior acumulado, com 64 mm

Escrito por Redação, 08:42 / 23 de Abril de 2021.

Previsão é de eventos de chuva em todo o território nesta sexta-feira (23)



Legenda: Fortaleza amanheceu com céu nublado nesta sexta-feira (23)
Foto: Reprodução/VD Repórter



Pelo menos **80 cidades** cearenses registraram chuva entre as 7h de quinta-feira (22) e as 7h de sexta-feira (23), conforme balanço da Fundação Cearense de Meteorologia e Recursos Hídricos (Funceme), atualizado às 8h10.

Jati, no Cariri, registrou a maior precipitação do período - 64 mm. Na região Ibiapaba, **Coreaú** teve chuva de 59,4 mm e **Pacujá**, de 52 mm.



Figura 11 - – Evidências veiculadas na mídia – Parte 4 Fonte:

<https://diariodonordeste.verdesmares.com.br/regiao/ceara-registra-chuva-em-todas-as-regioes-e-jati-tem-maior-acumulado-com-64-mm-1.3076768>

NOTÍCIA

Região Metropolitana de Fortaleza apresenta maior registro de chuvas neste sábado

São Gonçalo do Amarante apresentou maior concentração de chuvas, com 55.6 mm registrados

Por LARA VIEIRA

10:24 | 24/04/2021



📷 A capital do Estado registrou 7.8 mm na madrugada deste sábado (Foto: Thais Mesquita)

A Região Metropolitana de Fortaleza (RMF) apresentou maior registro de chuvas na madrugada e manhã deste sábado, 24 de abril. As precipitações vão de acordo com o balanço divulgado pela Fundação Cearense de Meteorologia e Recursos Hídricos (Funceme). De acordo com a previsão para este fim de semana, as chuvas na RMF devem continuar, principalmente entre a madrugada e manhã.

Leia Mais

Gastos com saúde sobem 1,23% no IPCA-15 de maio, mostra IBGE
11:00 25/05/2021

Figura 12 - Evidências veiculadas na mídia – Parte 5. Fonte:

<https://www.opovo.com.br/noticias/ceara/2021/04/24/regiao-metropolitana-de-fortaleza-apresenta-maior-registro-de-chuvas-neste-sabado.html>

Pelo menos 50 municípios do Ceará registram chuva na manhã deste domingo, 25

As regiões da Ibiapaba, Litoral Norte e Sertão Central e Inhamuns tiveram mais municípios com precipitações

Por LUIZA ESTER
09:11 | 25/04/2021



Chuvas se concentram nos municípios de Iguatu, Palmácia e Granja. Foi observado em Fortaleza 18.6mm de precipitação (Foto: FABIO LIMA)

Cinquenta municípios do Ceará amanheceram com chuvas no último domingo de abril, 25, em relação aos 64 informados pela Fundação Cearense de Meteorologia e Recursos Hídricos (Funceme). O Estado tem 184 municípios.

As regiões da Ibiapaba, Litoral Norte e Sertão Central e Inhamuns tiveram, respectivamente: onze, dez e seis municípios com precipitações até as 8h50min.

Leia Mais

Gastos com saúde sobem 1,23% no IPCA-15 de maio, mostra IBGE
11:00 25/05/2021

'Nosso trabalho é para atingir a meta sempre', diz Campos Neto, sobre inflação
11:00 25/05/2021

Renan lembra julgamento de crimes nazistas após 2ª Guerra Mundial e gera bate-boca na CPI
10:54 25/05/2021

Mais Lidas

1 Auxílio emergencial 2021: veja datas de pagamento e saque para público geral e Bolsa Família

2 Para realização de obras, abastecimento de água será paralisado em cinco cidades:

Figura 13 - Evidências veiculadas na mídia – Parte 6. Fonte:

<https://www.opovo.com.br/noticias/ceara/2021/04/25/pelo-menos-50-municipios-do-ceara-registram-chuva-na-manha-deste-domingo--25.html>

ANEXO III

Laudo Meteorológico

CLIMATEMPO

**Laudo de Eventos Meteorológicos - ENEL CE -
18 de abril de 2021**

São Paulo, SP, Brasil

Maio de 2021

Sumário

1	ANÁLISE DE EVENTO METEOROLÓGICO	2
1.1	Descrição do Evento	2
	0em	
2	CLASSIFICAÇÃO COBRADE	34
	0em	
3	RESUMO DO EVENTO	35
	0em	
4	REFERÊNCIAS	39
	0em	
5	ANEXOS	40
5.1	A.1 Carta Sinótica	40
5.2	A.2 Notícias associadas	48

1 Análise de Evento Meteorológico

1.1 Descrição do Evento

Na figura a seguir é apresentada a área de concessão da ENEL Ceará, dividida em regiões, a serem analisadas neste relatório.

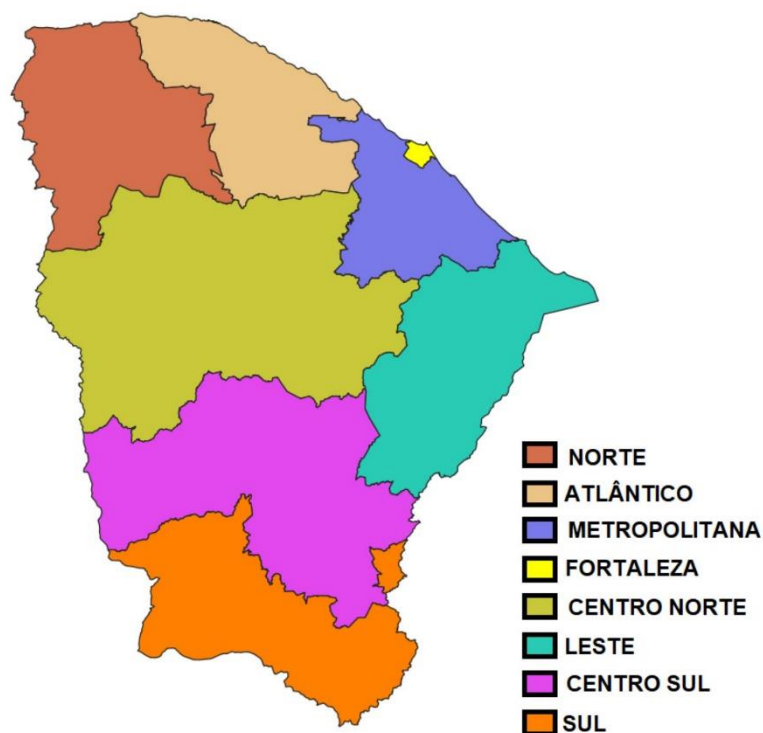


Figura 1 – Regiões do Ceará atendidas pela ENEL.

Áreas de instabilidade tropical mantiveram as condições favoráveis à formação de nuvens de tempestade sobre o norte da Região Nordeste entre os dias 18 e 25 de abril de 2021.

O ar quente e úmido sobre a faixa norte da Região Nordeste favoreceu a formação de nuvens de tempestade que avançaram sobre o estado do Ceará entre os dias 19 e 25 de abril de 2021. No dia 18 de abril de 2021 as instabilidades ocorreram associadas à atuação da Zona de Convergência Intertropical (ZCIT) na costa do estado do Ceará.

Na Figura 2 são apresentadas as descargas atmosféricas nuvem-solo (em preto) e nuvem-nuvem (em vermelho) detectadas pelo sistema Earth Networks. Entre as 07h00min do dia 17 e 19h00 do dia 25 de abril de 2021 foram registradas 13500 descargas atmosféricas

elétricas. Dentre estas, 5566 foram raios nuvem-solo e 7934 descargas nuvem-nuvem sobre a área da ENEL Ceará.

Nas Tabelas 2, 3, 4, 5, 6, 7, 8 e 9 são apresentados os acumulados em 24 horas registrados pela Fundação Cearense de Meteorologia e Recursos Hídricos (FUNCEME).

De acordo com os dados apresentados, podem-se fazer as seguintes afirmações:

- O maior acumulado, que foi de 72,4 mm, apresentado na Tabela 2 da estação de Beberibe, representa 13% média mensal da região.
- O maior acumulado, que foi de 105,0 mm, apresentado na Tabela 3 da estação de Altaneira, representa 61% média mensal da região.
- O maior acumulado, que foi de 81,0 mm, apresentado na Tabela 4 da estação de Capistrano, representa de 38% da média mensal de chuva da região.
- O maior acumulado, que foi de 92,5 mm, apresentado na Tabela 5 da estação de Jijoca de Jericoacoara, representa de 38% da média mensal de chuva da região.
- O maior acumulado, que foi de 110,0mm, apresentado na Tabela 6 da estação de Ipaoranga, representa de 66% da média mensal de chuva da região.
- O maior acumulado, que foi de 88,6 mm, apresentado na Tabela 7 da estação de Missão Velha, representa 52% média mensal da região.
- O maior acumulado, que foi de 55,6 mm, apresentado na Tabela 8, da estação de São Gonçalo do Amarante, representa 26% média mensal da região.
- O maior acumulado, que foi de 49,0 mm, apresentado na Tabela 9 da estação de Santa Quitéria, representa 28% média mensal da região.

Ou seja, dentro do período, foram observados eventos de chuva significativos dentro das áreas de concessão da ENEL CE, que são brevemente comentadas no presente relatório. Mas que de uma forma geral, os acumulados das demais estações são representativos das médias mensais do território cearense, coberto pela ENEL CE.

Além disso, são apresentadas a seguir, na Tabela 1 os dados de rajadas de vento ocorridas dentro do período analisado no presente documento. As rajadas de vento mais intensas foram observadas nos dias 19 de abril, com rajadas até 57,6 km/h, que são classificadas como ventos fortes, de acordo com a Escala Beaufort.

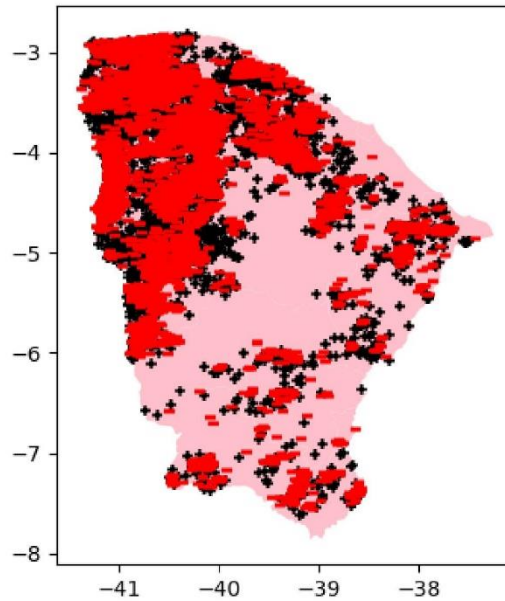


Figura 2 – Descargas atmosféricas nuvem-solo (em preto) e nuvem-nuvem (em vermelho) detectadas pelo sistema Earth Networks. Entre as 07h00min do dia 17 e 19h00 do dia 25 de abril de 2021 foram registradas 13500 descargas atmosféricas elétricas. Dentre estas, 5566 foram raios nuvem-solo e 7934 descargas nuvem-nuvem sobre a área da ENEL Ceará.

Tabela 1 – Rajadas de vento maiores ou iguais a 50 km/h registradas pelo INMET. Segundo a escala Beaufort, ventos entre 50 e 61 km/h são classificados como vento forte, entre 62 e 74 km/h como ventania, entre 75 e 88 km/h como ventania forte e entre 89 e 102 km/h como tempestade, entre 103 a 117 km/h como tempestade violenta.

Estacao	Horario	Rajada (km/h)
Morada Nova	2021-04-19 13:00	57.6
Morada Nova	2021-04-19 14:00	56.2

Tabela 2 – Acumulados de chuva das estações da FUNCEME para o período das 24 horas do dia 18 de abril de 2021.

Estação	Acumulado de chuva (mm)
Beberibe (Paripueira)	72.4
Jucás (Poco Grande)	52.0
Granja (Timonha)	51.0
Granjeiro (Cana Brava Dos Ferreiras)	44.0
Cedro (Ematerce)	38.4
Farias Brito (Farias Brito)	37.6
Granjeiro (Novo Grangeiro)	37.0
Caririaçu (Vila Feitosa)	34.0
Aiuaba (Aiuaba)	31.4
Cariús (Sao Sebastiao)	30.0

Tabela 3 – Acumulados de chuva das estações da FUNCEME para o período das 24 horas do dia 19 de abril de 2021.

Estação	Acumulado de chuva (mm)
Altaneira (Sao Romao)	105.0
Altaneira (Altaneira)	100.0
Abaiara (Abaiara)	95.0
Assaré (Aratama)	82.0
Penaforte (Penaforte)	75.1
Farias Brito (Farias Brito)	69.2
Ipaumirim (Ipaumirim)	64.0
Viçosa Do Ceará (Vicosa Do Ceara)	58.0
Brejo Santo (Brejo Santo)	56.0
Nova Olinda (Nova Olinda)	55.0

Tabela 4 – Acumulados de chuva das estações da FUNCEME para o período das 24 horas do dia 20 de abril de 2021.

Estação	Acumulado de chuva (mm)
Capistrano (Capistrano)	81.0
Beberibe (Uruau Carrapicho)	41.0
Varjota (Dipan)	39.0
Moraújo (Moraujo)	33.0
Ocara (Acude Batente)	30.0
Reriutaba (Reriutaba)	29.0
Ararendá (Ararenda)	29.0
São Luís Do Curu (Sao Luís Do Curu)	28.0
Choró (Choro)	26.0
Missão Velha (Gameleiro De S. Sebastiao)	26.0

Tabela 5 – Acumulados de chuva das estações da FUNCEME para o período das 24 horas do dia 21 de abril de 2021.

Estação	Acumulado de chuva (mm)
Jijoca De Jericoacoara (Jericoacoara)	92.5
Ipu (Ipu)	83.0
Potengi (Vila Escondido)	57.0
Sobral (Caioca)	54.2
Beberibe (Paripueira)	50.4
Beberibe (Uruau Carrapicho)	50.0
Sobral (Ac. Ayres De Souza)	47.0
Acaraú (Lagoa Do Carneiro)	46.1
Independência (Monte Sinai)	43.0
Catunda (Catunda)	42.2

Tabela 6 – Acumulados de chuva das estações da FUNCEME para o período das 24 horas do dia 22 de abril de 2021.

Estação	Acumulado de chuva (mm)
Ipaporanga (Ipaporanga)	110.0
Pires Ferreira (Pires Ferreira)	71.0
Ipueiras (Ipueiras)	69.2
Ipu (Flores)	69.0
Iracema (Bastioes)	66.0
Quiterianópolis (Quiterianopolis)	66.0
Hidrolândia (Conceicao)	65.2
Croatá (Santa Tereza)	63.1
Ibiapina (Santo Antonio Da Pindoba)	61.2
Ipu (Marruas Dos Paiva)	61.2

Tabela 7 – Acumulados de chuva das estações da FUNCEME para o período das 24 horas do dia 23 de abril de 2021.

Estação	Acumulado de chuva (mm)
Missão Velha (Gamcleiro De S. Sebastiao)	88.6
Crateús (Belem)	65.0
Jati (Sitio Macapa)	64.0
Ipaumirim (Santo Antonio)	61.0
Coreaú (Ubauna)	59.4
Porteiras (Porteiras)	59.0
Massapê (Tangente)	56.4
Jati (Jati)	55.0
Pacujá (Pacuja)	52.0
Caririaçu (Caririacu)	50.0

Tabela 8 – Acumulados de chuva das estações da FUNCEME para o período das 24 horas do dia 24 de abril de 2021.

Estação	Acumulado de chuva (mm)
São Gonçalo Do Amarante (Croata)	55.6
Aracati (Aeroporto De Aracati)	45.0
Redenção (Redencao)	43.0
Aracati (Aracati)	42.5
Itaiçaba (Itaicaba)	40.0
São Gonçalo Do Amarante (Cagado)	38.0
Tururu (Fazenda São Domingos)	36.8
Moraújo (Moraujo)	36.0
Caridade (Caridade)	36.0
São Gonçalo Do Amarante (Sao Goncalo Do Amarante)	35.6

Tabela 9 – Acumulados de chuva das estações da FUNCEME para o período das 24 horas do dia 25 de abril de 2021.

Estação	Acumulado de chuva (mm)
Santa Quitéria (Lisieux)	49.0
Iguatu (Iguatu)	47.0
Groaíras (Groairas)	42.4
Palmácia (Palmacia)	37.8
Iguatu (Riacho Vermelho)	31.0
Granja (Pessoa Anta)	30.0
Iguatu (Quixoa)	29.0
Camocim (Guriu)	27.5
Itapipoca (Arapari)	26.0
Paracuru (Jardim Do Meio)	25.0

1.2 Abrangência do Evento

A seguir são apresentadas as imagens realçadas do satélite GOES-16 entre às 13h00min (horário local de Brasília) do dia 18 e 21h00min do dia 24 de abril de 2021. Os tons em vermelho, preto e rosa indicam a presença de nuvens de grande desenvolvimento vertical, geralmente associadas à ocorrência de tempo severo.

Com base nos dados apresentados é possível definir a ocorrência de oito eventos meteorológicos sobre o estado do Ceará no período de 18 e 25 de abril de 2021.

13h00 - 18 de Abril de 2021 - BRT

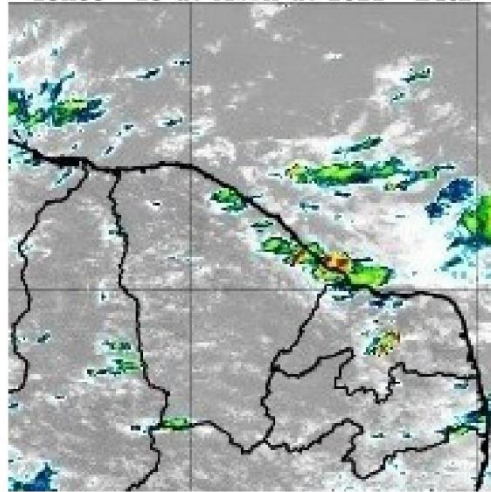


Figura 3 – Imagens realçadas do satélite GOES-16 das 13h00 do dia 18 de Abril de 2021.
FONTE: Cptec/INPE.

15h00 - 18 de Abril de 2021 - BRT

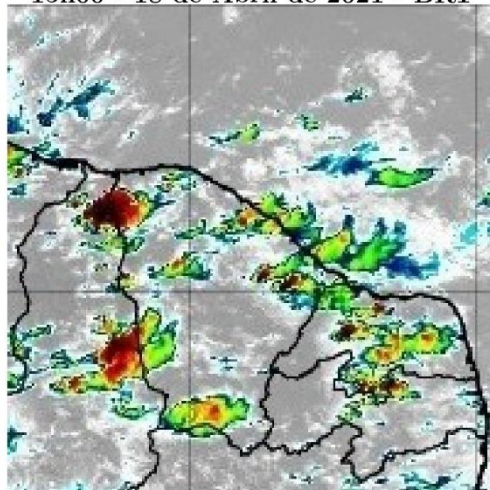


Figura 4 – Imagens realçadas do satélite GOES-16 das 15h00 do dia 18 de Abril de 2021.
FONTE: Cptec/INPE.

17h00 - 18 de Abril de 2021 - BRT

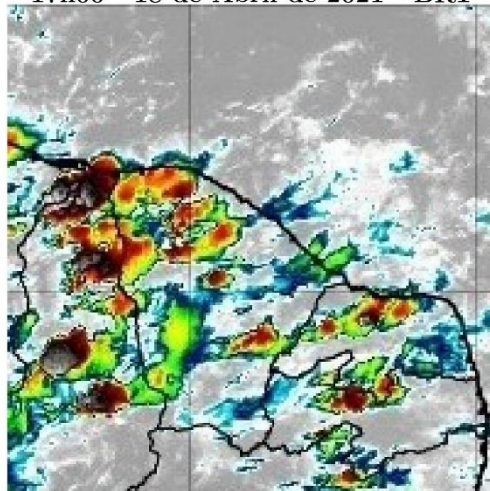


Figura 5 – Imagens realçadas do satélite GOES-16 das 17h00 do dia 18 de Abril de 2021.
FONTE: Cptec/INPE.

19h00 - 18 de Abril de 2021 - BRT

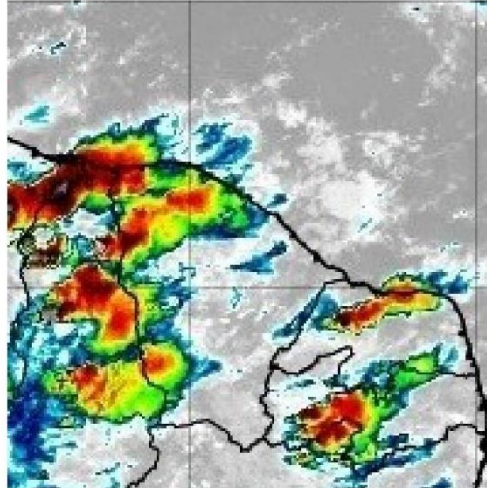


Figura 6 – Imagens realçadas do satélite GOES-16 das 19h00 do dia 18 de Abril de 2021.
FONTE: Cptec/INPE.

21h00 - 18 de Abril de 2021 - BRT

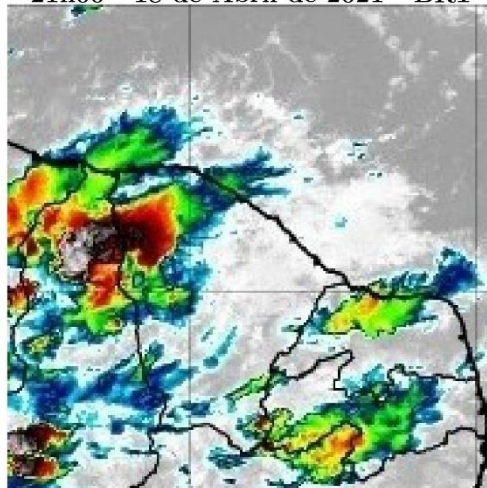


Figura 7 – Imagens realçadas do satélite GOES-16 das 21h00 do dia 18 de Abril de 2021.
FONTE: Cptec/INPE.

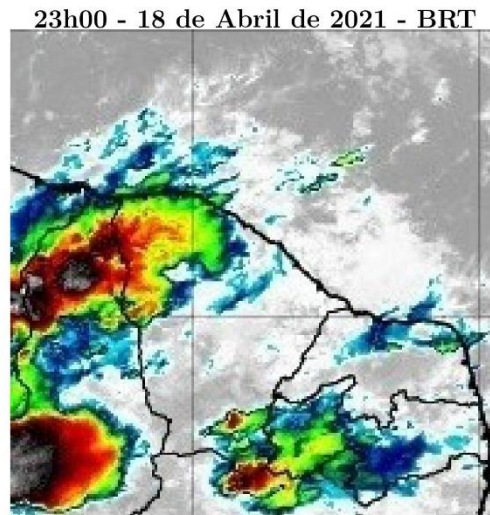


Figura 8 – Imagens realçadas do satélite GOES-16 das 23h00 do dia 18 de Abril de 2021.
FONTE: Cptec/INPE.

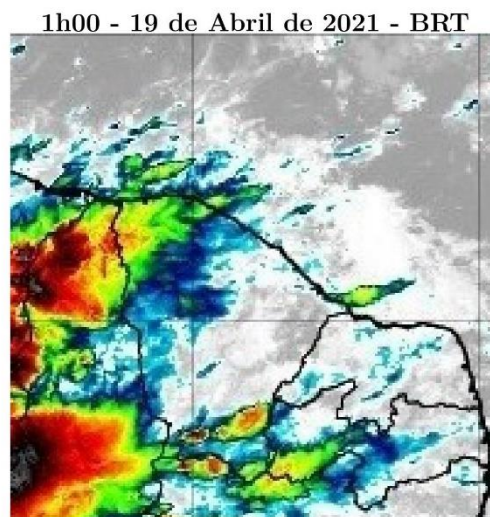


Figura 9 – Imagens realçadas do satélite GOES-16 das 1h00 do dia 19 de Abril de 2021.
FONTE: Cptec/INPE.

3h00 - 19 de Abril de 2021 - BRT

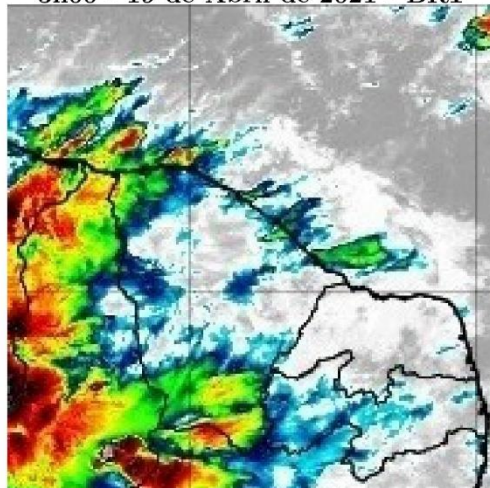


Figura 10 – Imagens realçadas do satélite GOES-16 das 3h00 do dia 19 de Abril de 2021.
FONTE: Cptec/INPE.

5h00 - 19 de Abril de 2021 - BRT

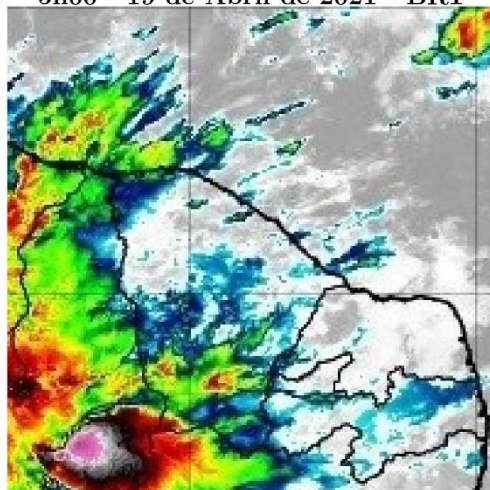


Figura 11 – Imagens realçadas do satélite GOES-16 das 5h00 do dia 19 de Abril de 2021.
FONTE: Cptec/INPE.

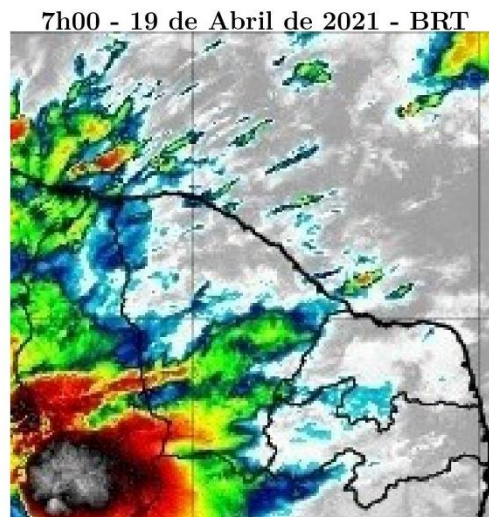


Figura 12 – Imagens realçadas do satélite GOES-16 das 7h00 do dia 19 de Abril de 2021.
FONTE: Cptec/INPE.

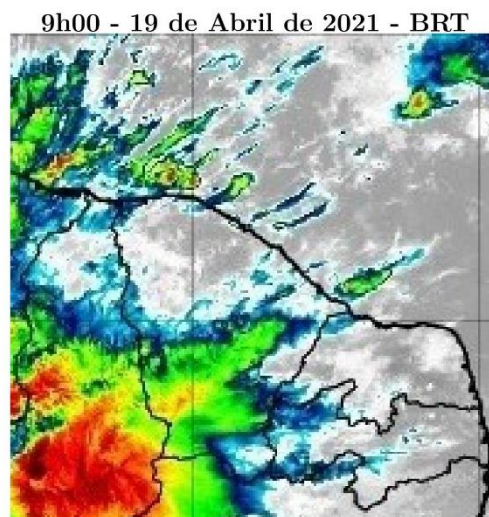


Figura 13 – Imagens realçadas do satélite GOES-16 das 9h00 do dia 19 de Abril de 2021.
FONTE: Cptec/INPE.

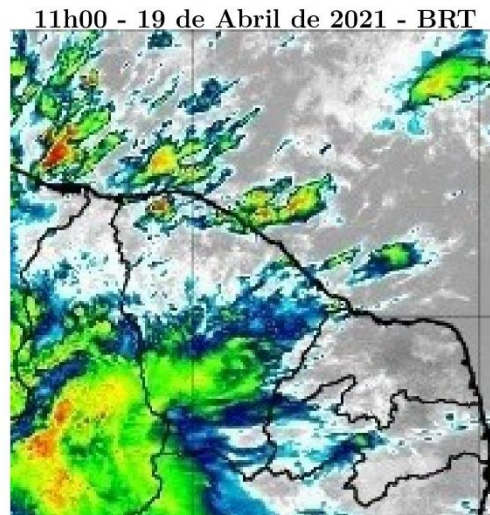


Figura 14 – Imagens realçadas do satélite GOES-16 das 11h00 do dia 19 de Abril de 2021.
FONTE: Cptec/INPE.

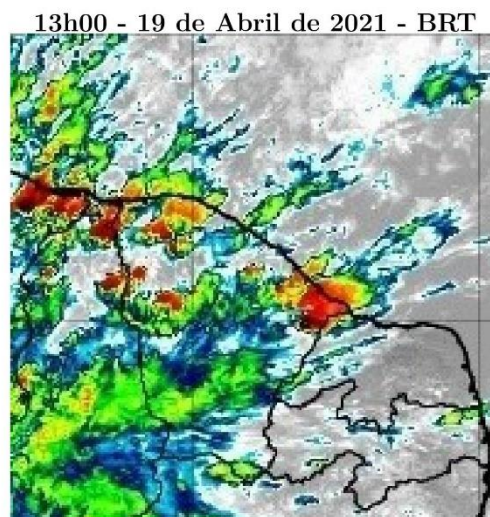


Figura 15 – Imagens realçadas do satélite GOES-16 das 13h00 do dia 19 de Abril de 2021.
FONTE: Cptec/INPE.

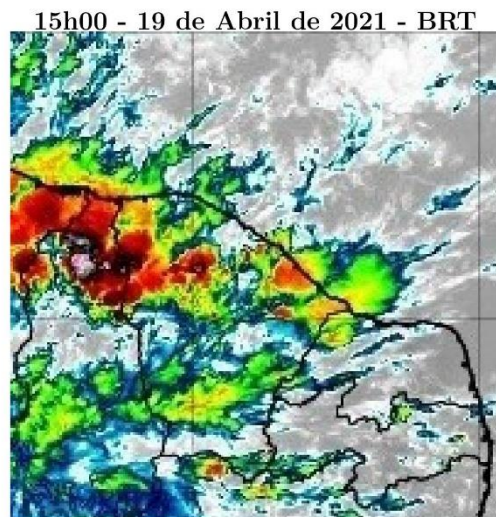


Figura 16 – Imagens realçadas do satélite GOES-16 das 15h00 do dia 19 de Abril de 2021.
FONTE: Cptec/INPE.

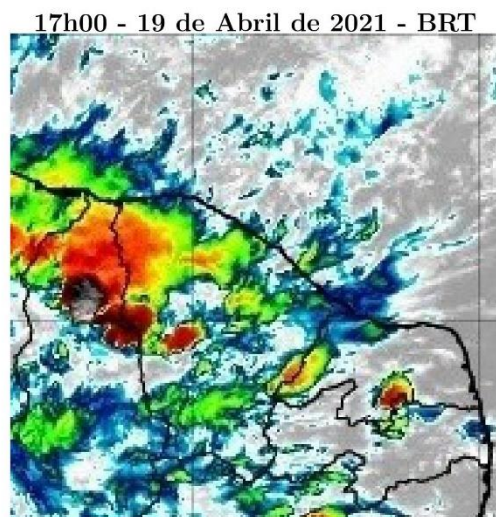


Figura 17 – Imagens realçadas do satélite GOES-16 das 17h00 do dia 19 de Abril de 2021.
FONTE: Cptec/INPE.

19h00 - 19 de Abril de 2021 - BRT

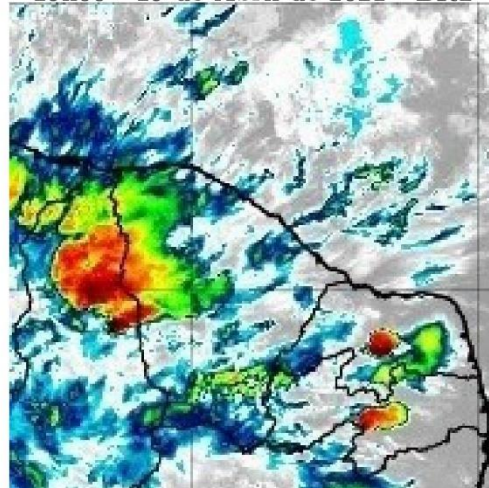


Figura 18 – Imagens realçadas do satélite GOES-16 das 19h00 do dia 19 de Abril de 2021.
FONTE: Cptec/INPE.

21h00 - 19 de Abril de 2021 - BRT



Figura 19 – Imagens realçadas do satélite GOES-16 das 21h00 do dia 19 de Abril de 2021.
FONTE: Cptec/INPE.

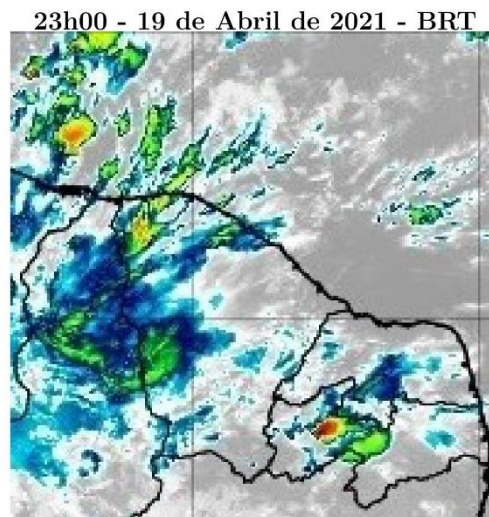


Figura 20 – Imagens realçadas do satélite GOES-16 das 23h00 do dia 19 de Abril de 2021.
FONTE: Cptec/INPE.



Figura 21 – Imagens realçadas do satélite GOES-16 das 1h00 do dia 20 de Abril de 2021.
FONTE: Cptec/INPE.

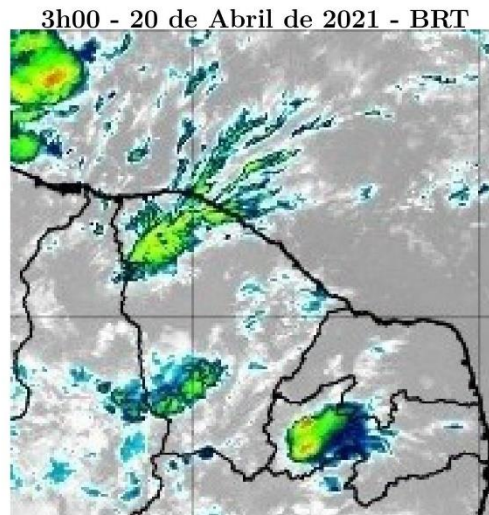


Figura 22 – Imagens realçadas do satélite GOES-16 das 3h00 do dia 20 de Abril de 2021.
FONTE: Cptec/INPE.

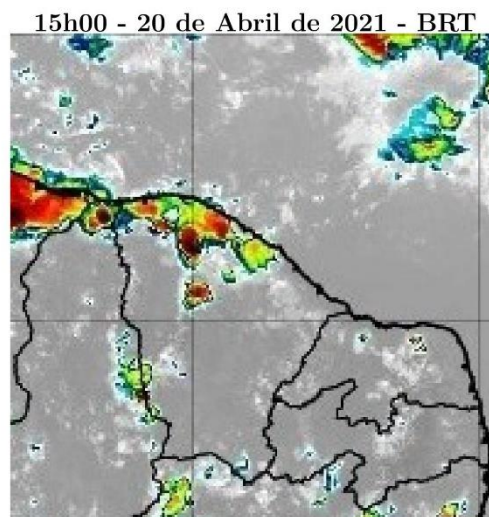


Figura 23 – Imagens realçadas do satélite GOES-16 das 15h00 do dia 20 de Abril de 2021.
FONTE: Cptec/INPE.

17h00 - 20 de Abril de 2021 - BRT



Figura 24 – Imagens realçadas do satélite GOES-16 das 17h00 do dia 20 de Abril de 2021.
FONTE: Cptec/INPE.

19h00 - 20 de Abril de 2021 - BRT



Figura 25 – Imagens realçadas do satélite GOES-16 das 19h00 do dia 20 de Abril de 2021.
FONTE: Cptec/INPE.

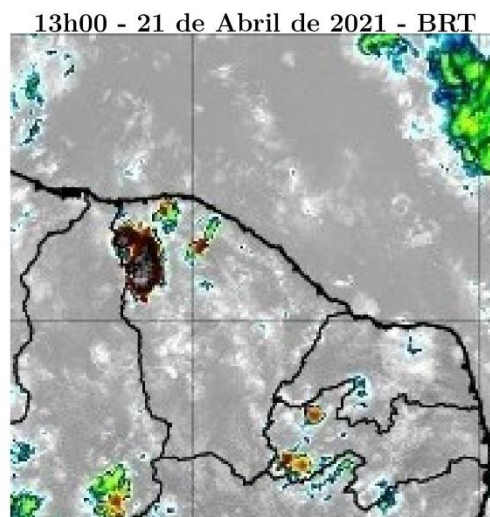


Figura 26 – Imagens realçadas do satélite GOES-16 das 13h00 do dia 21 de Abril de 2021.
FONTE: Cptec/INPE.

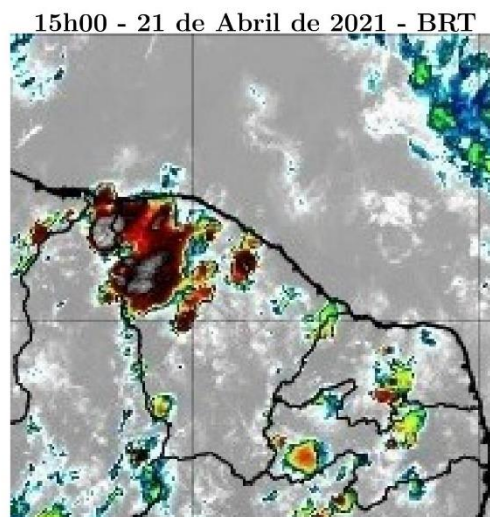


Figura 27 – Imagens realçadas do satélite GOES-16 das 15h00 do dia 21 de Abril de 2021.
FONTE: Cptec/INPE.

17h00 - 21 de Abril de 2021 - BRT

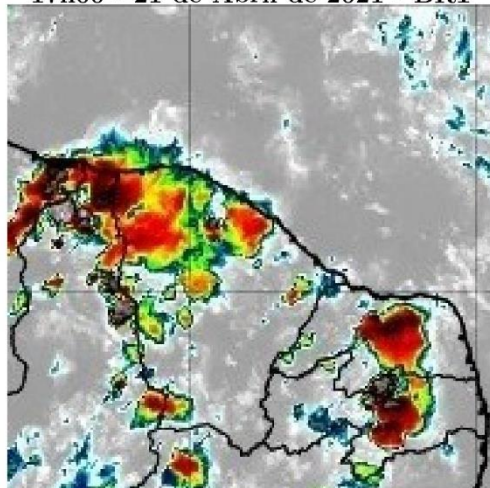


Figura 28 – Imagens realçadas do satélite GOES-16 das 17h00 do dia 21 de Abril de 2021.
FONTE: Cptec/INPE.

19h00 - 21 de Abril de 2021 - BRT

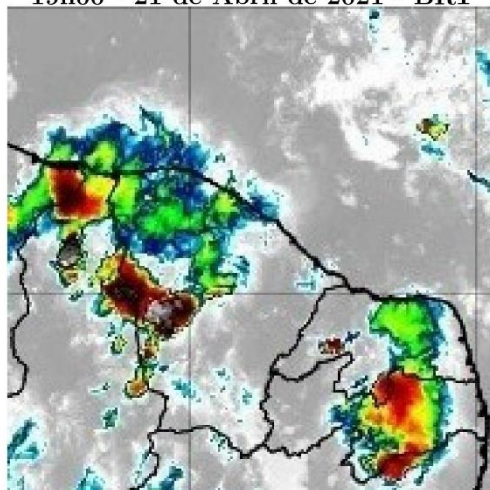


Figura 29 – Imagens realçadas do satélite GOES-16 das 19h00 do dia 21 de Abril de 2021.
FONTE: Cptec/INPE.

21h00 - 21 de Abril de 2021 - BRT

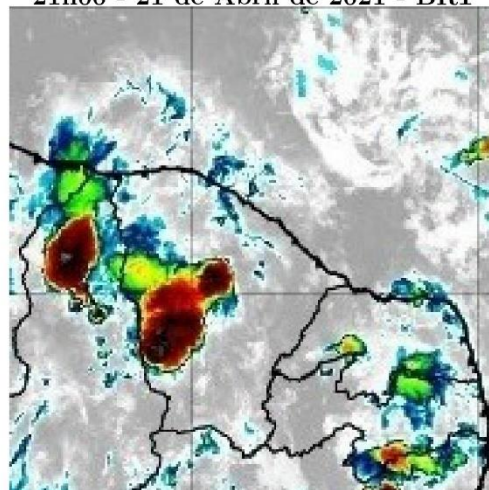


Figura 30 – Imagens realçadas do satélite GOES-16 das 21h00 do dia 21 de Abril de 2021.
FONTE: Cptec/INPE.

23h00 - 21 de Abril de 2021 - BRT

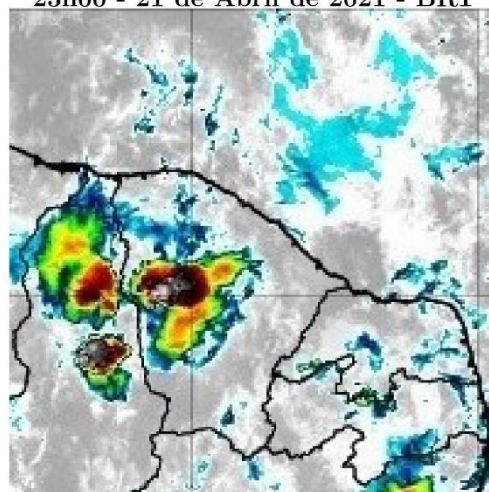


Figura 31 – Imagens realçadas do satélite GOES-16 das 23h00 do dia 21 de Abril de 2021.
FONTE: Cptec/INPE.

1h00 - 22 de Abril de 2021 - BRT



Figura 32 – Imagens realçadas do satélite GOES-16 das 1h00 do dia 22 de Abril de 2021.
FONTE: Cptec/INPE.

3h00 - 22 de Abril de 2021 - BRT

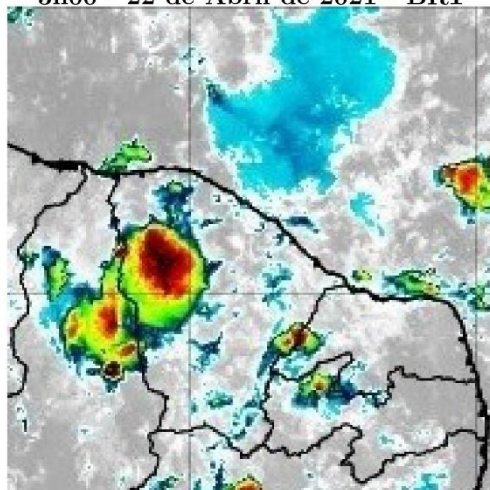


Figura 33 – Imagens realçadas do satélite GOES-16 das 3h00 do dia 22 de Abril de 2021.
FONTE: Cptec/INPE.

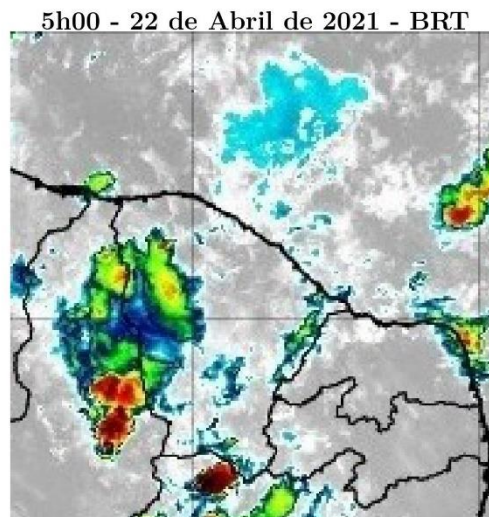


Figura 34 – Imagens realçadas do satélite GOES-16 das 5h00 do dia 22 de Abril de 2021.
FONTE: Cptec/INPE.

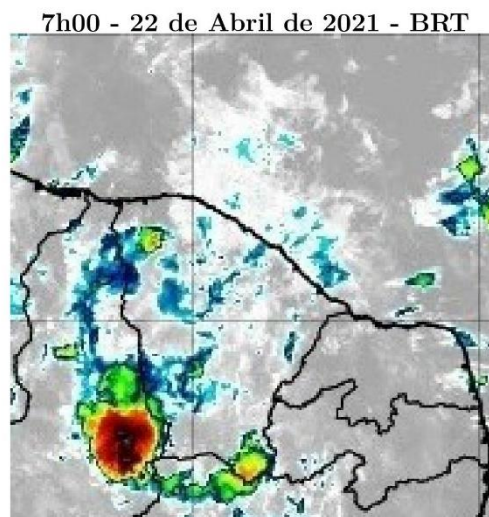


Figura 35 – Imagens realçadas do satélite GOES-16 das 7h00 do dia 22 de Abril de 2021.
FONTE: Cptec/INPE.

13h00 - 22 de Abril de 2021 - BRT

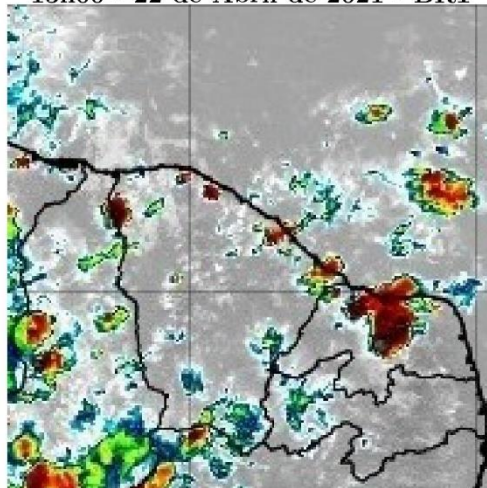


Figura 36 – Imagens realçadas do satélite GOES-16 das 13h00 do dia 22 de Abril de 2021.
FONTE: Cptec/INPE.

15h00 - 22 de Abril de 2021 - BRT

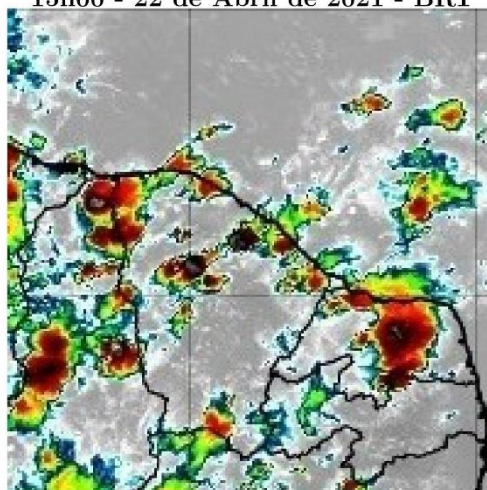


Figura 37 – Imagens realçadas do satélite GOES-16 das 15h00 do dia 22 de Abril de 2021.
FONTE: Cptec/INPE.

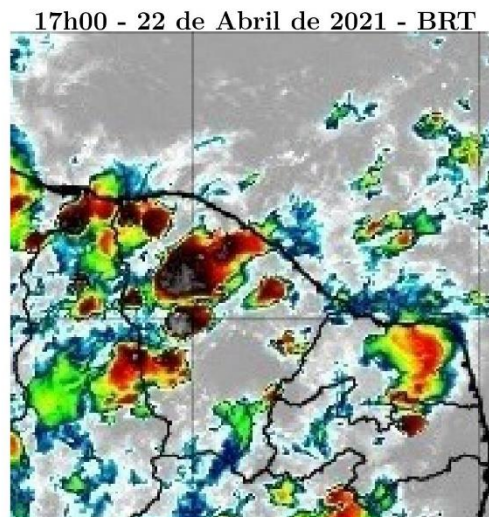


Figura 38 – Imagens realçadas do satélite GOES-16 das 17h00 do dia 22 de Abril de 2021.
FONTE: Cptec/INPE.

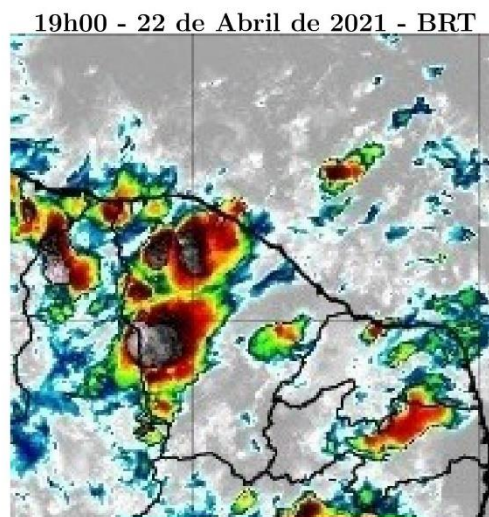


Figura 39 – Imagens realçadas do satélite GOES-16 das 19h00 do dia 22 de Abril de 2021.
FONTE: Cptec/INPE.

21h00 - 22 de Abril de 2021 - BRT




Figura 40 – Imagens realçadas do satélite GOES-16 das 21h00 do dia 22 de Abril de 2021.
FONTE: Cptec/INPE.

23h00 - 22 de Abril de 2021 - BRT

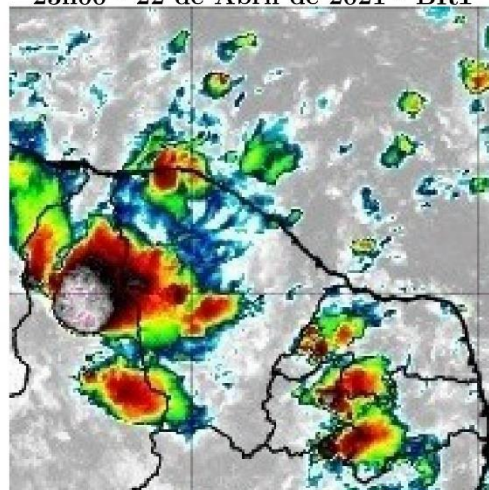


Figura 41 – Imagens realçadas do satélite GOES-16 das 23h00 do dia 22 de Abril de 2021.
FONTE: Cptec/INPE.

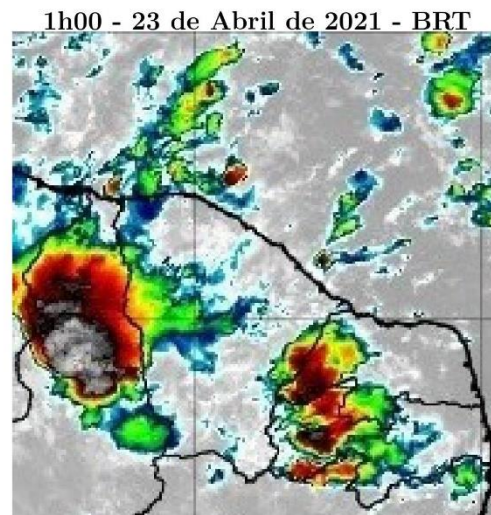


Figura 42 – Imagens realçadas do satélite GOES-16 das 1h00 do dia 23 de Abril de 2021.
FONTE: Cptec/INPE.

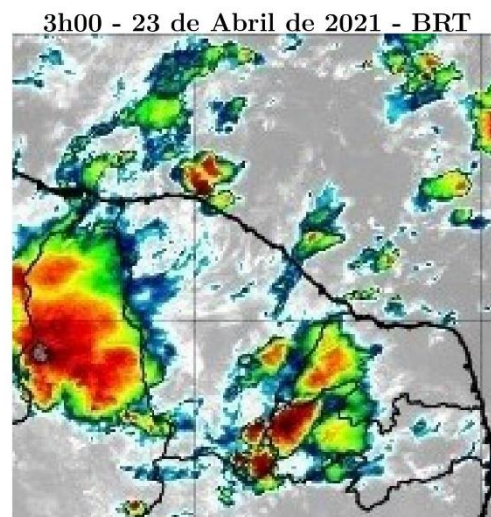


Figura 43 – Imagens realçadas do satélite GOES-16 das 3h00 do dia 23 de Abril de 2021.
FONTE: Cptec/INPE.

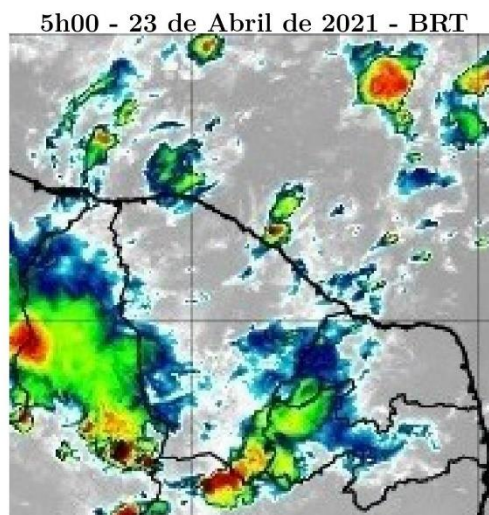


Figura 44 – Imagens realçadas do satélite GOES-16 das 5h00 do dia 23 de Abril de 2021.
FONTE: Cptec/INPE.

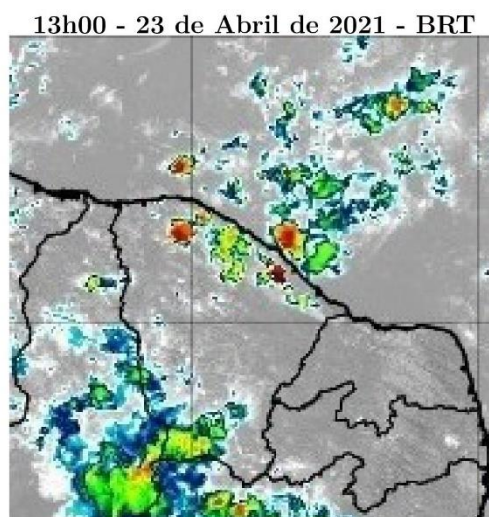


Figura 45 – Imagens realçadas do satélite GOES-16 das 13h00 do dia 23 de Abril de 2021.
FONTE: Cptec/INPE.

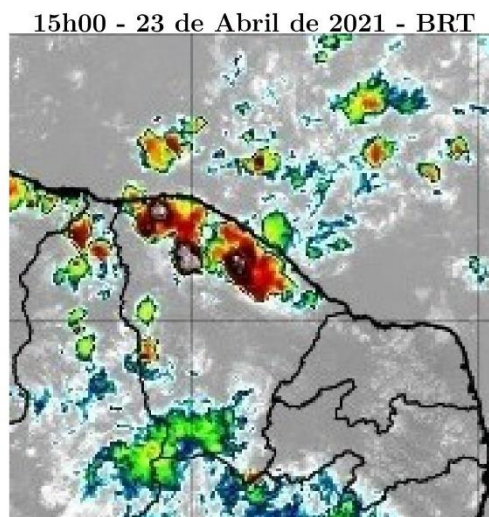


Figura 46 – Imagens realçadas do satélite GOES-16 das 15h00 do dia 23 de Abril de 2021.
FONTE: Cptec/INPE.

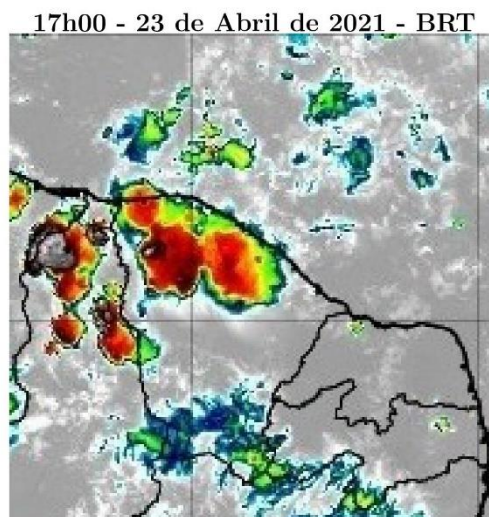


Figura 47 – Imagens realçadas do satélite GOES-16 das 17h00 do dia 23 de Abril de 2021.
FONTE: Cptec/INPE.

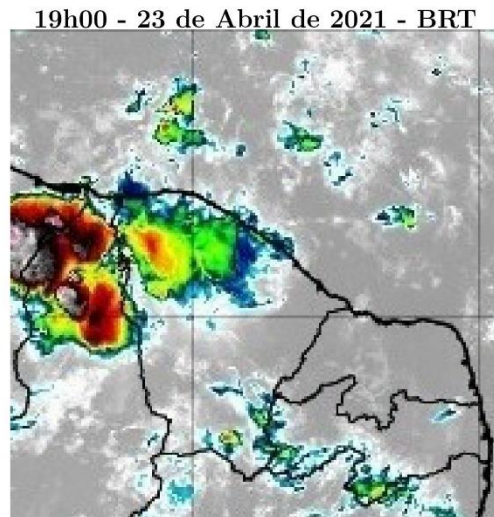


Figura 48 – Imagens realçadas do satélite GOES-16 das 19h00 do dia 23 de Abril de 2021.
FONTE: Cptec/INPE.

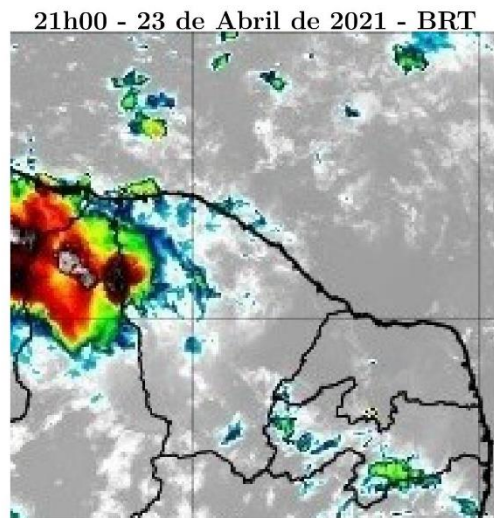


Figura 49 – Imagens realçadas do satélite GOES-16 das 21h00 do dia 23 de Abril de 2021.
FONTE: Cptec/INPE.



Figura 50 – Imagens realçadas do satélite GOES-16 das 13h00 do dia 24 de Abril de 2021.
FONTE: Cptec/INPE.

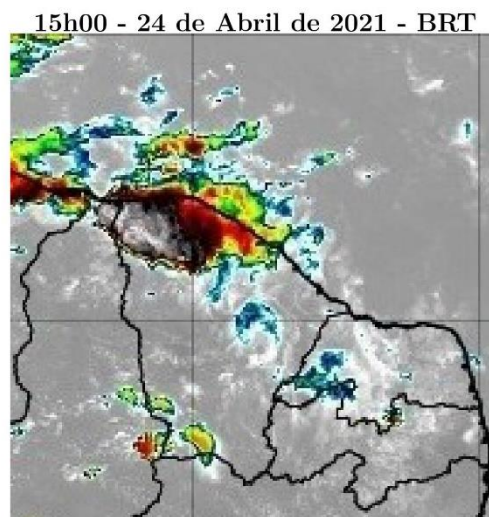


Figura 51 – Imagens realçadas do satélite GOES-16 das 15h00 do dia 24 de Abril de 2021.
FONTE: Cptec/INPE.

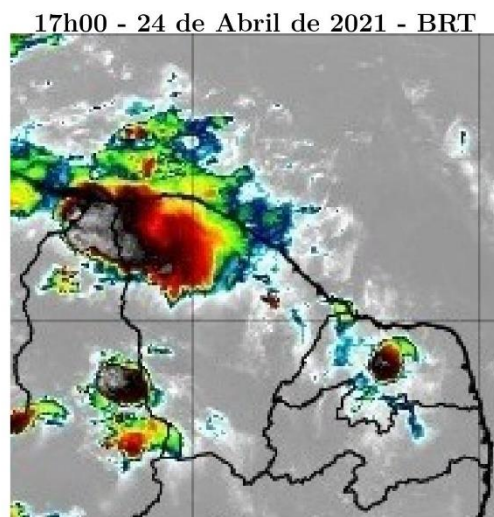


Figura 52 – Imagens realçadas do satélite GOES-16 das 17h00 do dia 24 de Abril de 2021.
FONTE: Cptec/INPE.



Figura 53 – Imagens realçadas do satélite GOES-16 das 19h00 do dia 24 de Abril de 2021.
FONTE: Cptec/INPE.



Figura 54 – Imagens realçadas do satélite GOES-16 das 21h00 do dia 24 de Abril de 2021.
FONTE: Cptec/INPE.

2 Classificação COBRADE

O COBRADE (Classificação e Codificação Brasileira de Desastres) foi criado com o intuito de adequar a classificação brasileira à classificação utilizada pela ONU na classificação de desastres e nivelar o país aos demais organismos de gestão de desastres do mundo.

Os oito eventos ocorridos sobre a ENEL CE entre os dias 18 e 25 de abril de 2021 podem ser classificados como Tempestade de raios (Código 1.3.2.1.2), Chuvas intensas (Código 1.3.2.1.4) e Zona de Convergência (Código 1.3.1.2.0).

3 Resumo do Evento

O ar quente e úmido sobre a faixa norte da Região Nordeste favoreceu a formação de nuvens de tempestade que avançaram sobre o estado do Ceará entre os dias 19 e 25 de abril de 2021. No dia 18 de abril de 2021 as instabilidades ocorreram associadas à atuação da Zona de Convergência Intertropical (ZCIT) na costa do estado do Ceará.

A ZCIT posicionada mais próxima da costa causou a formação de grandes bandas de nebulosidade sobre o estado do Ceará no dia 18 de abril de 2021. Estas instabilidades continuaram fortemente presentes na Região até a manhã do dia 19 de abril de 2021. Ocorreram pancadas de chuva fortes e raios nas áreas do Ceará, caracterizando o evento apresentado na Tabela 10.

Tabela 10 – Resumo do evento - 18 de abril de 2021

Número/Código do Evento	
Número/Código do Relatório	
Descrição	Tempestades e chuva forte ao longo do dia. As instabilidades provocaram forte atividade elétrica na Região e causaram acumulados de chuva elevados.
Código COBRADE	Zona de Convergência - 1.3.1.2.0, Tempestade de raios - 1.3.2.1.2, Chuvas intensas - 1.3.2.1.4
Hora início do evento	12h00 do dia 18 de abril de 2021
Hora de fim do evento	10h00 do dia 19 de abril de 2021
Abrangência	ENEL Ceará

Na manhã do dia 19 de abril ainda havia muita nebulosidade, devido à intensa atuação da ZCIT no dia 18 de abril de 2021. Estes grandes aglomerados de nuvens se intensificaram novamente, associados ao tempo quente e úmido da região. Com isso, as nuvens carregadas que se formaram causaram pancadas de chuva fortes e raios de forma generalizada sobre as áreas cearenses, caracterizando o evento apresentado na Tabela 11.

Entre a tarde e noite do dia 20 de abril de 2021 áreas de instabilidade tropical provocaram pancadas de chuva fortes de forma mais isolada do que nos dias anteriores e caracteriza o evento apresentado na Tabela 12.

Entre a tarde e noite do dia 21 de abril de 2021 áreas de instabilidade tropical atuaram em áreas do Ceará. Estas grandes áreas de instabilidade provocaram pancadas de chuva fortes de forma generalizada, principalmente sobre o litoral norte, oeste e noroeste do estado do Ceará até a manhã do dia seguinte, caracterizam o evento apresentado na Tabela 13.

Entre a tarde e noite do dia 22 de abril de 2021 áreas de instabilidade tropical atuaram sobre o estado do Ceará. Estas grandes áreas de instabilidade provocaram pancadas de chuva

Tabela 11 – Resumo do evento - 19 de abril de 2021

Número/Código do Evento	
Número/Código do Relatório	
Descrição	Tempestade com intensa atividade elétrica no interior das nuvens, com grande desenvolvimento vertical. Chuvas com acumulados significativos.
Código COBRADE	Tempestade de raios - 1.3.2.1.2, Chuvas intensas - 1.3.2.1.4
Hora início do evento	11h00 do dia 19 de abril de 2021
Hora de fim do evento	04h00 do dia 20 de abril de 2021
Abrangência	ENEL Ceará

Tabela 12 – Resumo do evento - 20 de abril de 2021

Número/Código do Evento	
Número/Código do Relatório	
Descrição	Tempestade com intensa atividade elétrica no interior das nuvens, com grande desenvolvimento vertical. Chuvas com acumulados significativos.
Código COBRADE	Tempestade de raios - 1.3.2.1.2, Chuvas intensas - 1.3.2.1.4
Hora início do evento	12h00 do dia 20 de abril de 2021
Hora de fim do evento	20h00 do dia 20 de abril de 2021
Abrangência	ENEL Ceará

moderadas a fortes com acumulados elevados, conforme apresentado na Tabela 6. As grandes bandas de nebulosidade persistiram até a madrugada/manhã do dia seguinte caracterizando o evento apresentado na Tabela 14.

Entre a tarde e noite do dia 23 de abril de 2021 áreas de instabilidade tropical se formaram em áreas do estado do Ceará. Pancadas de chuva fortes de forma generalizada, principalmente sobre o litoral, norte e noroeste do estado do Ceará. As instabilidades caracterizam o evento apresentado na Tabela 15.

No dia 24 de abril de 2021 novamente foram observadas áreas de instabilidade intensas sobre o território cearense. As bandas de nebulosidade mais intensas, causaram pancadas de chuva fortes em regiões mais próximas do norte do estado, com acumulados de chuva expressivos e forte atividade elétrica. Assim, foi observado o evento caracterizado na escala COBRADE, conforme a Tabela 16.

No dia 25 de abril de 2021 instabilidades ocorreram sobre áreas do estado, mas de forma mais isolada. Principalmente no interior como as áreas de divisa com o estado do Piauí, ocorreram pancadas de chuva fortes e raios entre a tarde e noite. Além disso, pancadas de chuva isoladas próximas da divisa com o Rio Grande do Norte foram observadas no período

Tabela 13 – Resumo do evento - 21 de abril de 2021

Número/Código do Evento	
Número/Código do Relatório	
Descrição	Tempestade com intensa atividade elétrica no interior das nuvens, com grande desenvolvimento vertical. Chuvas com acumulados significativos.
Código COBRADE	Tempestade de raios - 1.3.2.1.2, Chuvas intensas - 1.3.2.1.4
Hora início do evento	11h00 do dia 21 de abril de 2021
Hora de fim do evento	09h00 do dia 22 de abril de 2021
Abrangência	ENEL Ceará

Tabela 14 – Resumo do evento - 22 de abril de 2021

Número/Código do Evento	
Número/Código do Relatório	
Descrição	Tempestade com intensa atividade elétrica no interior das nuvens, com grande desenvolvimento vertical. Chuvas com acumulados significativos.
Código COBRADE	Tempestade de raios - 1.3.2.1.2, Chuvas intensas - 1.3.2.1.4
Hora início do evento	12h00 do dia 22 de abril de 2021
Hora de fim do evento	07h00 do dia 23 de abril de 2021
Abrangência	ENEL Ceará

da madrugada e manhã. Assim, foi observado o evento caracterizado na escala COBRADE, conforme a Tabela 17.

Tabela 15 – Resumo do evento - 23 de abril de 2021

Número/Código do Evento	
Número/Código do Relatório	
Descrição	Tempestade com intensa atividade elétrica no interior das nuvens, com grande desenvolvimento vertical. Chuvas com acumulados significativos.
Código COBRADE	Tempestade de raios - 1.3.2.1.2, Chuvas intensas - 1.3.2.1.4
Hora início do evento	12h00 do dia 23 de abril de 2021
Hora de fim do evento	22h00 do dia 23 de abril de 2021
Abrangência	ENEL Ceará

Tabela 16 – Resumo do evento - 24 de abril de 2021

Número/Código do Evento	
Número/Código do Relatório	
Descrição	Tempestade com intensa atividade elétrica no interior das nuvens, com grande desenvolvimento vertical. Chuvas com acumulados significativos.
Código COBRADE	Tempestade de raios - 1.3.2.1.2, Chuvas intensas - 1.3.2.1.4
Hora início do evento	12h00 do dia 24 de abril de 2021
Hora de fim do evento	00h00 do dia 25 de abril de 2021
Abrangência	ENEL Ceará

Tabela 17 – Resumo do evento - 25 de abril de 2021

Número/Código do Evento	
Número/Código do Relatório	
Descrição	Tempestade com intensa atividade elétrica no interior das nuvens, com grande desenvolvimento vertical. Chuvas com acumulados significativos.
Código COBRADE	Tempestade de raios - 1.3.2.1.2, Chuvas intensas - 1.3.2.1.4
Hora início do evento	05h00 do dia 25 de abril de 2021
Hora de fim do evento	20h00 do dia 25 de abril de 2021
Abrangência	ENEL Ceará

4 Referências

- Instituto Nacional de Meteorologia (INMET)
<http://www.inmet.gov.br>
- Cptec/INPE
<https://www.cptec.inpe.br/>
- Meteorology Glossary - American Meteorological Society
<http://glossary.ametsoc.org/>
- Fundação Cearense de Meteorologia e Recursos Hídricos (FUNCEME)
<http://www.funceme.br/>

5 Anexos

5.1 A.1 Carta Sinótica

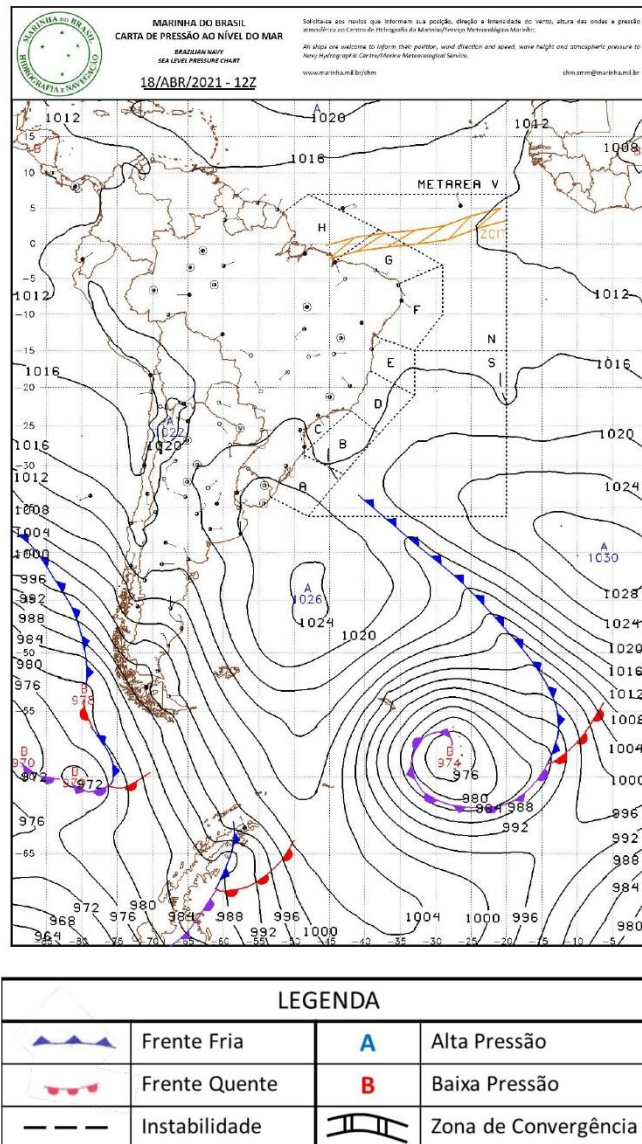


Figura A1 - Carta sinótica da Marinha do Brasil para as 1200Z do dia 18 de abril de 2021 (09h00 do dia 18 de abril de 2021, hora local. FONTE: Marinha do Brasil).

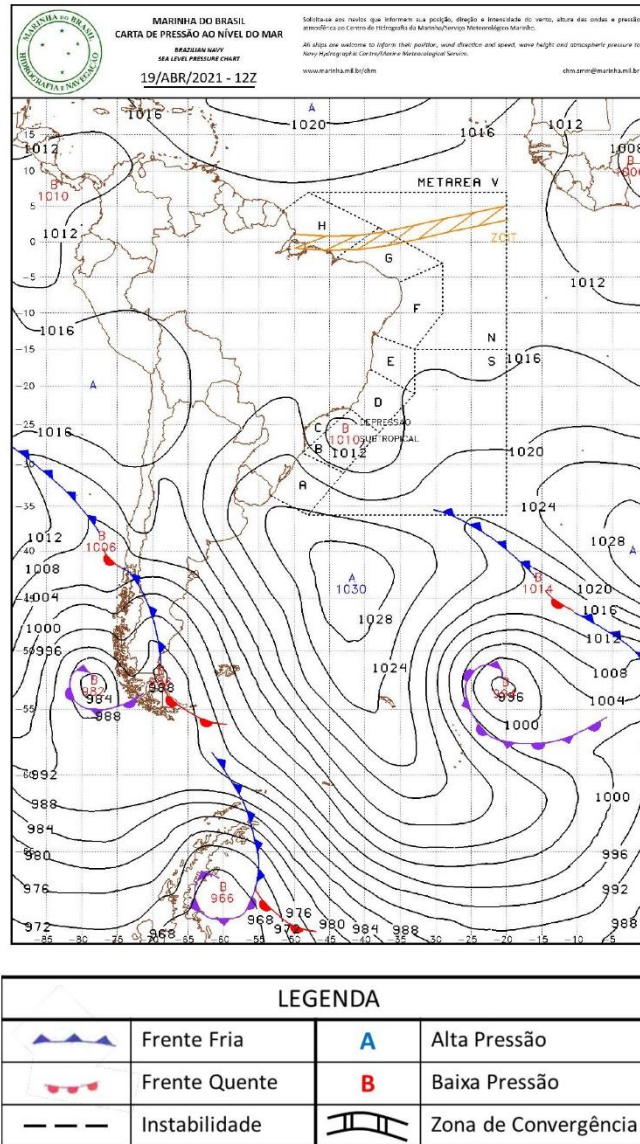


Figura A2 - Carta sinótica da Marinha do Brasil para as 1200Z do dia 19 de abril de 2021 (09h00 do dia 19 de abril de 2021, hora local. FONTE: Marinha do Brasil).

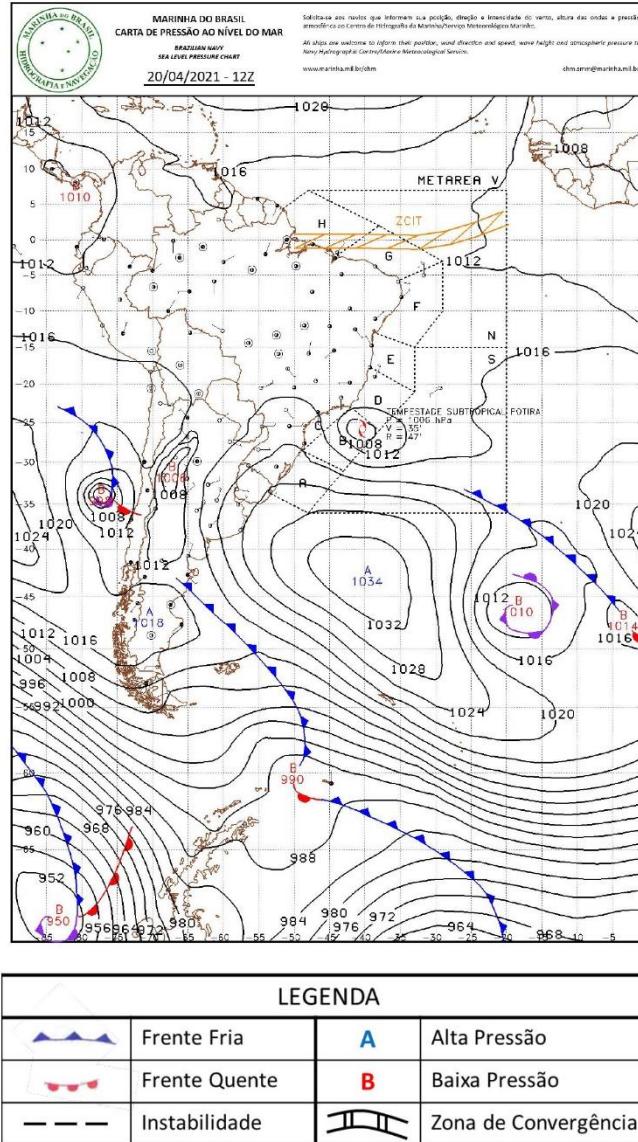


Figura A3 - Carta sinótica da Marinha do Brasil para as 1200Z do dia 20 de abril de 2021 (09h00 do dia 20 de abril de 2021, hora local. FONTE: Marinha do Brasil).

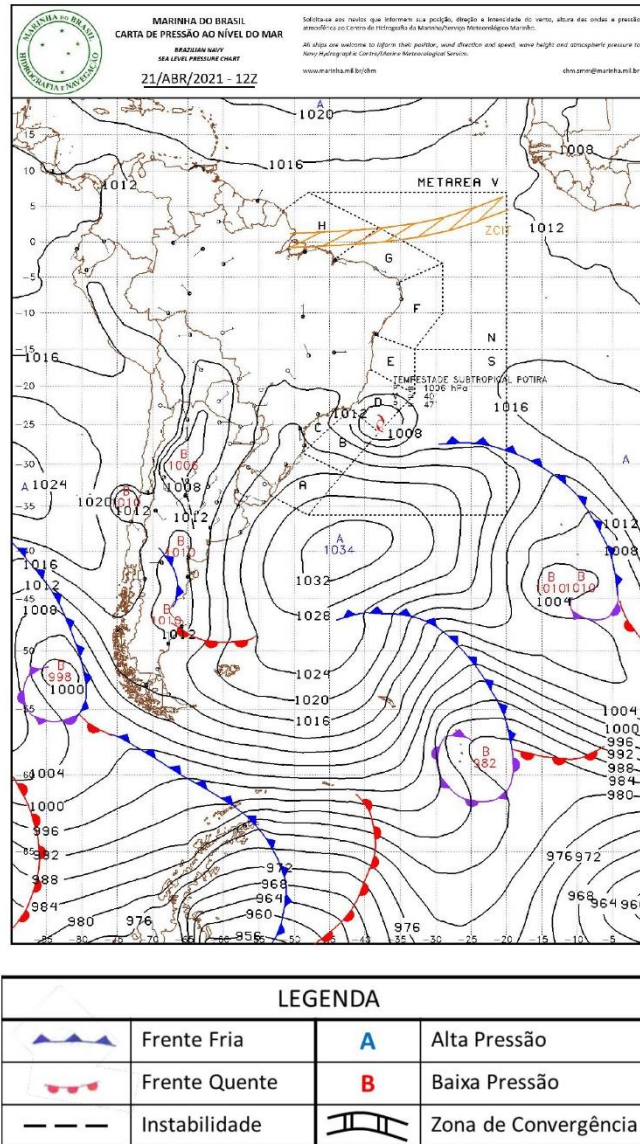


Figura A4 - Carta sinótica da Marinha do Brasil para as 1200Z do dia 21 de abril de 2021 (09h00 do dia 21 de abril de 2021, hora local. FONTE: Marinha do Brasil).

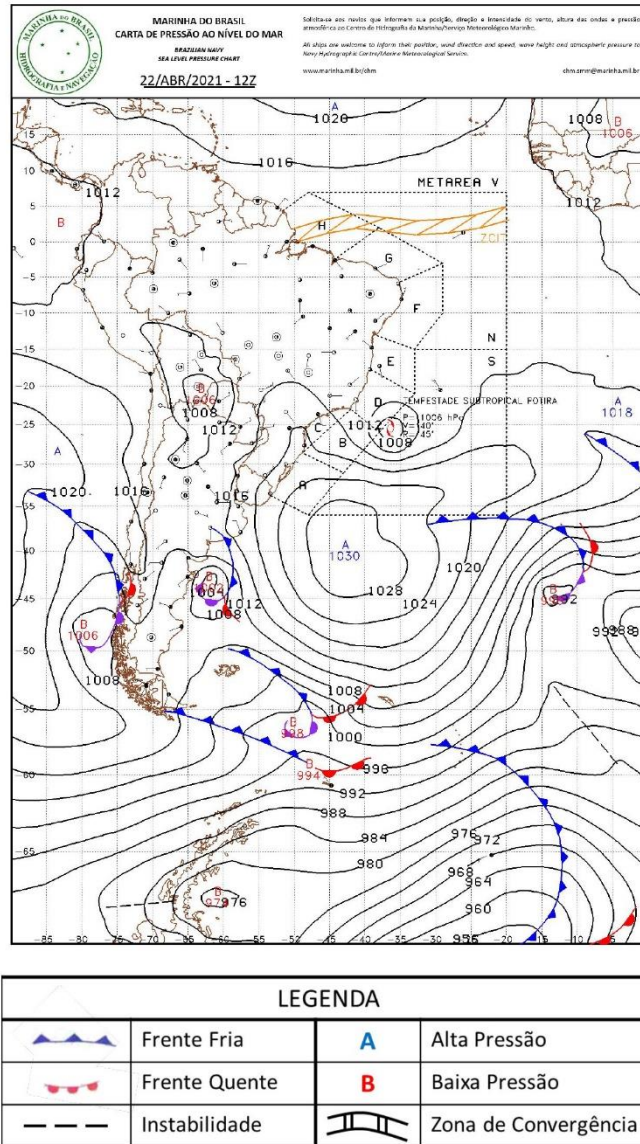


Figura A5 - Carta sinótica da Marinha do Brasil para as 1200Z do dia 22 de abril de 2021 (09h00 do dia 22 de abril de 2021, hora local. FONTE: Marinha do Brasil).

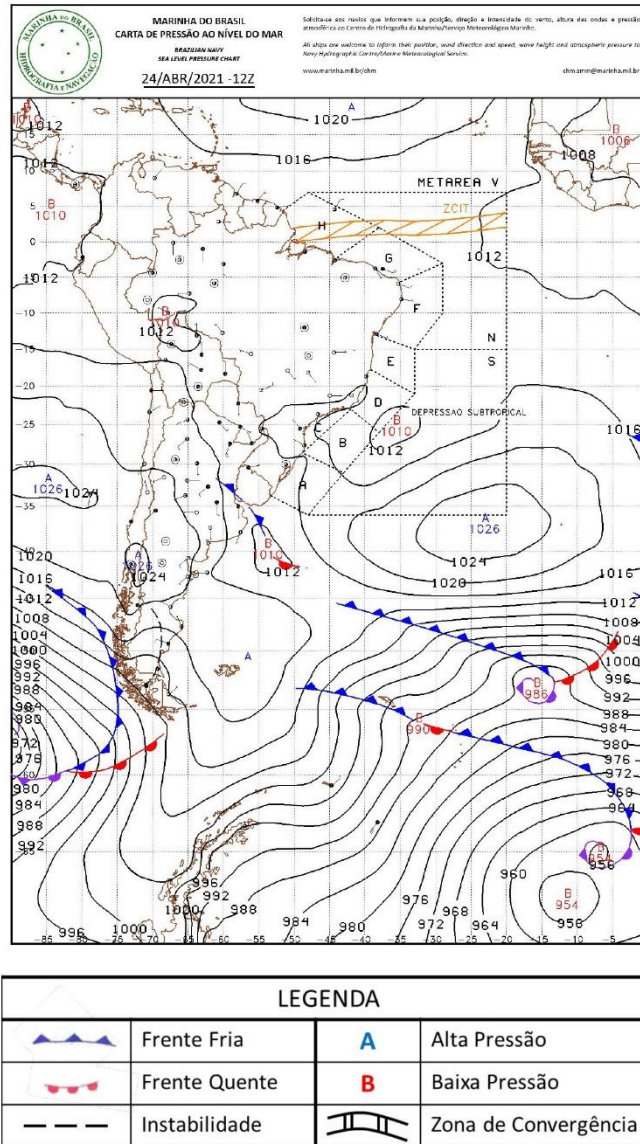


Figura A7 - Carta sinótica da Marinha do Brasil para as 1200Z do dia 24 de abril de 2021 (09h00 do dia 24 de abril de 2021, hora local. FONTE: Marinha do Brasil).

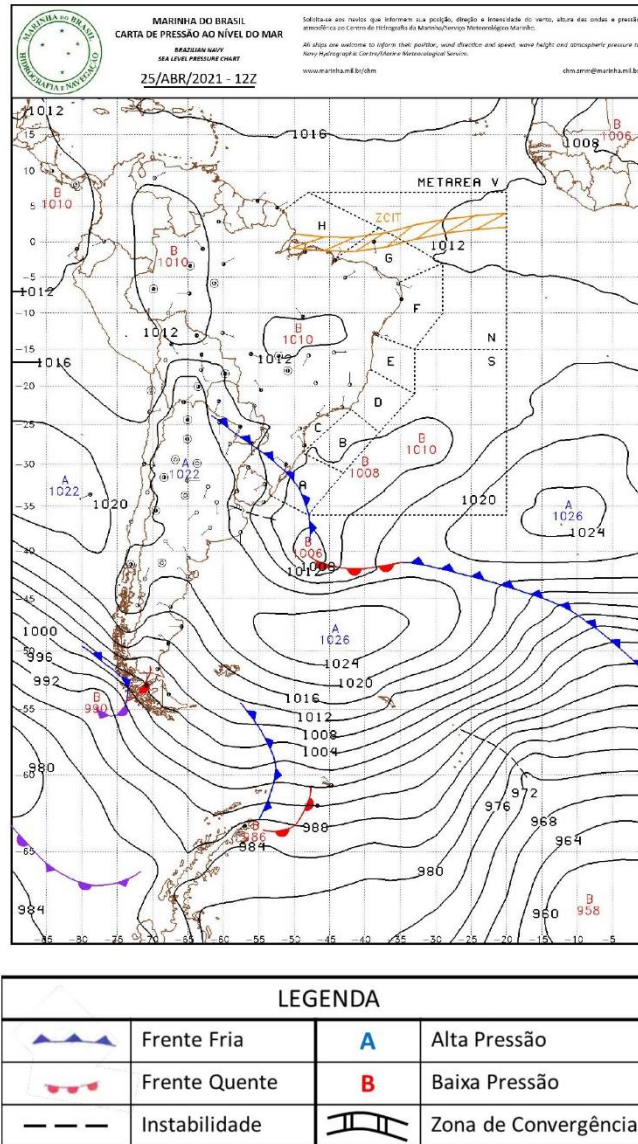


Figura A8 - Carta sinótica da Marinha do Brasil para as 1200Z do dia 25 de abril de 2021 (09h00 do dia 25 de abril de 2021, hora local. FONTE: Marinha do Brasil).

5.2 A.2 Notícias associadas

- Ceará registra chuva em mais de 100 municípios em 24 horas; confira maiores precipitações : <https://diarionordeste.verdesmares.com.br/regiao/ceara-registra-chuva-em-mais-de-100-municipios-em-24-horas-confira-maiores-precipitacoes-1.3075053>
- Ceará tem chuvas isoladas no sábado e precipitações pontuais no domingo, segundo a Funceme: <https://g1.globo.com/ce/ceara/noticia/2021/04/24/ceara-tem-chuvas-isoladas-no-sabado-e-precipitacoes-pontuais-no-domingo-segundo-a-funceme.ghtml>
- Ceará registra chuva em pelo menos 82 municípios em 24 horas; Iporanga tem maior volume: <https://diarionordeste.verdesmares.com.br/regiao/ceara-registra-chuva-em-pelo-menos-82-municipios-em-24-horas-iporanga-tem-maior-volume-1.3076348>
- Ceará registra chuva em todas as regiões e Jati tem maior acumulado, com 64 mm: <https://diarionordeste.verdesmares.com.br/regiao/ceara-registra-chuva-em-todas-as-regioes-e-jati-tem-maior-acumulado-com-64-mm-1.3076768>
- Região Metropolitana de Fortaleza apresenta maior registro de chuvas neste sábado: <https://www.opovo.com.br/noticias/ceara/2021/04/24/regiao-metropolitana-de-fortaleza-apresenta-maior-registro-de-chuvas-neste-sabado.html>

João Luiz Martins Basso
Meteorologista
CREA 5070543352

ANEXO IV

Relação de Ocorrências Expurgáveis:

Observação: As informações apresentadas na tabela abaixo foram calculadas através dos blocos de carga restabelecidos em cada ocorrência (diferentes quantidades de clientes impactados com períodos de tempos diferentes), no entanto, devido ao grande número de manobras, somente será apresentada uma linha de acordo com o início, o fim, e o impacto em CHI e CI de cada das ocorrências emergenciais associadas ao evento.

CÓDIGO CONJUNTO	ALIMENTADOR	SUB	ORDEM INTERRUPTAO	DATA_INICIO	DATA RESTABELECIMENTO	FATO GERADOR	NIVEL TENSAO	CI	CHI
13251	BRT01C5	BRT	27621651	18/04/2021 12:29	18/04/2021 18:25	Meio ambiente	13800	18	106,85
13336	MLG01Y4	MLG	27621671	18/04/2021 12:18	18/04/2021 15:40	Meio ambiente	220	1	3,37
13304	ITC01I2	ITC	27621691	18/04/2021 12:23	19/04/2021 00:56	Próprias do sistema	13800	500	6277,36
15853	AQZ01I7	AQZ	27621797	18/04/2021 12:47	19/04/2021 10:17	Meio ambiente	220	1	21,5
15504	INH01I5	INH	27621841	18/04/2021 12:54	18/04/2021 15:26	Meio ambiente	13800	128	323,24
13244	ARP01M3	ARP	27621897	18/04/2021 13:10	18/04/2021 15:36	Meio ambiente	13800	6	14,55
13240	APR01P3	APR	27621961	18/04/2021 13:30	18/04/2021 15:50	Meio ambiente	13800	19	44,1
13302	INP01N3	INP	27621985	18/04/2021 13:35	18/04/2021 14:20	Meio ambiente	220	5	3,73
13302	INP01N3	INP	27621985	18/04/2021 13:35	18/04/2021 15:18	Meio ambiente	220	1	1,73
13302	INP01N3	INP	27621985	18/04/2021 14:20	18/04/2021 15:18	Meio ambiente	220	168	165,15
13322	LMN01N1	LMN	27622061	18/04/2021 13:53	18/04/2021 17:23	Meio ambiente	220	17	59,43
16570	NVR01N3	NVR	27622107	18/04/2021 14:05	18/04/2021 15:05	Meio ambiente	13800	106	105,68
13253	BVG01P4	BVG	27622117	18/04/2021 14:08	18/04/2021 18:47	Meio ambiente	220	48	222,84
13394	UMR01M3	UMR	27622137	18/04/2021 14:13	19/04/2021 21:27	Meio ambiente	13800	2	62,46
13348	NVO01M4	NVO	27622169	18/04/2021 14:23	18/04/2021 15:25	Meio ambiente	13800	1	1,03
13343	MNV01M6	MNV	27622177	18/04/2021 14:25	18/04/2021 20:40	Meio ambiente	13800	22	137,49
13343	MNV01M6	MNV	27622177	18/04/2021 14:25	18/04/2021 21:56	Meio ambiente	13800	62	466
13258	CPS01L4	CPS	27622193	18/04/2021 14:27	18/04/2021 15:32	Meio ambiente	13800	48	51,29
15849	IGT01M8	IGT	27622201	18/04/2021 14:30	18/04/2021 18:31	Meio ambiente	13800	427	1709,78
13275	CRZ01P3	CRZ	27622215	18/04/2021 14:34	18/04/2021 19:32	Meio ambiente	220	5	24,87
13332	MTI01P3	MTI	27622237	18/04/2021 14:40	18/04/2021 17:40	Meio ambiente	220	51	152,76
16565	JZN01M6	JZN	27622239	18/04/2021 14:40	18/04/2021 15:56	Próprias do sistema	220	10	12,51
16557	IPU01L3	IPU	27622255	18/04/2021 14:43	18/04/2021 23:42	Meio ambiente	13800	5	44,95
13253	BVG01P1	BVG	27622265	18/04/2021 14:44	19/04/2021 01:56	Meio ambiente	220	15	167,96
16560	ARR01L1	ARR	27622287	18/04/2021 14:47	18/04/2021 16:21	Meio ambiente	13800	125	195,24
13246	BLN01M2	BLN	27622341	18/04/2021 14:59	18/04/2021 16:41	Meio ambiente	13800	5	8,44
13375	SLC01S5	SLC	27622361	18/04/2021 15:06	18/04/2021 19:29	Meio ambiente	220	9	39,44



13375	SLC01S5	SLC	27622361	18/04/2021 17:20	18/04/2021 19:29	Meio ambiente	220	66	142,4
13308	ITK01I6	ITK	27622381	18/04/2021 15:14	18/04/2021 22:45	Meio ambiente	220	24	180,37
13375	SLC01S5	SLC	27622399	18/04/2021 15:21	18/04/2021 19:21	Meio ambiente	220	1	3,99
13375	SLC01S5	SLC	27622399	18/04/2021 17:10	18/04/2021 19:21	Meio ambiente	220	18	39,43
16559	SBQ01F2	SBQ	27622407	18/04/2021 15:22	18/04/2021 16:35	Meio ambiente	220	316	381,83
15855	CND01C4	CND	27622445	18/04/2021 15:27	18/04/2021 17:09	Meio ambiente	220	17	29,05
16570	NVR01N3	NVR	27622449	18/04/2021 15:27	18/04/2021 17:29	Meio ambiente	13800	106	216,95
13275	CRZ01P3	CRZ	27622453	18/04/2021 15:27	18/04/2021 18:38	Meio ambiente	220	5	15,9
13238	AMT01P1	AMT	27622471	18/04/2021 15:29	18/04/2021 21:44	Meio ambiente	13800	11	68,6
13238	AMT01P1	AMT	27622471	18/04/2021 15:29	18/04/2021 18:15	Meio ambiente	13800	15	41,29
13348	NVO01M5	NVO	27622485	18/04/2021 15:32	18/04/2021 18:01	Meio ambiente	13800	2	4,95
13348	NVO01M5	NVO	27622485	18/04/2021 15:32	18/04/2021 17:25	Meio ambiente	13800	11	20,68
13394	UMR01M1	UMR	27622515	18/04/2021 15:39	18/04/2021 20:09	Meio ambiente	220	15	67,71
13355	PCJ01P5	PCJ	27622541	18/04/2021 15:42	18/04/2021 20:27	Meio ambiente	13800	16	75,88
15856	QXB01N4	QXB	27622551	18/04/2021 15:44	18/04/2021 19:04	Meio ambiente	220	2	6,66
15858	ESB01S1	ESB	27622563	18/04/2021 15:47	18/04/2021 17:55	Meio ambiente	220	60	127,58
13286	GRM01M3	GRM	27622565	18/04/2021 15:47	18/04/2021 20:36	Meio ambiente	220	2	9,62
13302	INP01N5	INP	27622569	18/04/2021 15:48	18/04/2021 18:49	Próprias do sistema	220	1	3,03
15852	MBC01P3	MBC	27622619	18/04/2021 16:01	18/04/2021 18:55	Meio ambiente	13800	5	14,53
13235	VCS01C5	VCS	27622635	18/04/2021 16:06	18/04/2021 19:35	Meio ambiente	13800	103	358,61
13390	TRR01P3	TRR	27622639	18/04/2021 16:06	18/04/2021 18:29	Meio ambiente	220	18	43,02
13369	QXD01P6	QXD	27622679	18/04/2021 16:16	18/04/2021 23:58	Meio ambiente	220	19	146,4
15503	CRU01C2	CRU	27622719	18/04/2021 16:22	18/04/2021 18:00	Meio ambiente	13800	9	14,6
15503	CRU01C2	CRU	27622719	18/04/2021 16:22	18/04/2021 18:20	Meio ambiente	13800	1	1,96
13270	CAT01C5	CAT	27622799	18/04/2021 16:41	18/04/2021 17:52	Meio ambiente	13800	66	78,04
16564	ARU01Y7	ARU	27622803	18/04/2021 16:42	18/04/2021 18:42	Meio ambiente	220	11	22,13
13302	INP01N3	INP	27622825	18/04/2021 16:46	18/04/2021 18:58	Meio ambiente	13800	1	2,2
13253	BVG01P4	BVG	27622837	18/04/2021 16:48	18/04/2021 19:28	Meio ambiente	220	2	5,34
15503	CRU01C2	CRU	27622839	18/04/2021 16:48	18/04/2021 19:59	Meio ambiente	220	8	25,48
15852	MBC01P1	MBC	27622847	18/04/2021 16:51	18/04/2021 21:05	Próprias do sistema	13800	124	524,76
16559	SBQ01F2	SBQ	27622855	18/04/2021 16:52	18/04/2021 18:31	Meio ambiente	220	58	95,17
13234	ACR01P2	ACR	27622869	18/04/2021 16:54	18/04/2021 17:43	Meio ambiente	13800	155	126,97
13375	SLC01S2	SLC	27622911	18/04/2021 17:02	18/04/2021 22:06	Meio ambiente	220	4	20,28
13260	CRC01C1	CRC	27622925	18/04/2021 17:05	18/04/2021 19:56	Meio ambiente	13800	1062	3015,49
13260	CRC01C1	CRC	27622925	18/04/2021 17:05	18/04/2021 20:47	Meio ambiente	13800	1561	5754,45
15852	MBC01P2	MBC	27622955	18/04/2021 17:15	18/04/2021 18:11	Meio ambiente	13800	9	8,39
16563	GBA01L3	GBA	27622959	18/04/2021 17:15	18/04/2021 19:22	Meio ambiente	13800	1	2,11
15537	MCB01M2	MCB	27622995	18/04/2021 17:23	18/04/2021 18:58	Meio ambiente	220	29	45,8
15503	CRU01C2	CRU	27622997	18/04/2021 17:24	18/04/2021 22:56	Meio ambiente	13800	97	537
15856	QXB01N5	QXB	27623023	18/04/2021 17:30	18/04/2021 21:27	Meio ambiente	220	15	59,12
13286	GRM01M3	GRM	27623053	18/04/2021 17:38	18/04/2021 22:21	Meio ambiente	220	29	136,56
13253	BVG01P4	BVG	27623065	18/04/2021 17:40	18/04/2021 21:35	Meio ambiente	220	19	74,53



13285	GRJ01N2	GRJ	27623089	18/04/2021 17:46	18/04/2021 19:59	Meio ambiente	220	1	2,23
13387	TNG01S1	TNG	27623099	18/04/2021 17:47	19/04/2021 09:05	Meio ambiente	220	1	15,3
13387	TNG01S1	TNG	27623099	19/04/2021 07:10	19/04/2021 09:05	Meio ambiente	220	36	69
13251	BRT01C6	BRT	27623119	18/04/2021 17:51	19/04/2021 00:29	Meio ambiente	220	16	106,15
13251	BRT01C4	BRT	27623145	18/04/2021 17:55	18/04/2021 19:06	Meio ambiente	13800	2	2,37
13251	BRT01C4	BRT	27623145	18/04/2021 20:54	19/04/2021 00:38	Meio ambiente	13800	2	7,48
16564	ARU01Y2	ARU	27623147	18/04/2021 17:55	18/04/2021 18:25	Meio ambiente	13800	14	7,12
15537	MCB01M2	MCB	27623181	18/04/2021 18:05	18/04/2021 19:57	Meio ambiente	220	36	67,62
13304	ITC01I3	ITC	27623187	18/04/2021 18:08	18/04/2021 21:33	Meio ambiente	13800	111	379,16
13235	VCS01C4	VCS	27623219	18/04/2021 18:03	18/04/2021 22:35	Meio ambiente	13800	417	1884,72
15500	IBP01I4	IBP	27623231	18/04/2021 18:13	18/04/2021 20:26	Meio ambiente	220	19	41,98
15850	SNP01N2	SNP	27623233	18/04/2021 18:14	18/04/2021 22:22	Meio ambiente	220	3	12,42
15849	IGT01M4	IGT	27623237	19/04/2021 01:26	19/04/2021 08:09	Meio ambiente	13800	259	1740,77
16561	SBC01L1	SBC	27623269	18/04/2021 18:20	18/04/2021 22:59	Meio ambiente	13800	94	435,61
15500	IBP01I1	IBP	27623275	18/04/2021 18:21	19/04/2021 13:06	Meio ambiente	220	2	37,48
15500	IBP01I1	IBP	27623275	19/04/2021 07:15	19/04/2021 13:06	Meio ambiente	220	3	17,55
15503	CRU01C2	CRU	27623287	18/04/2021 18:24	18/04/2021 23:18	Meio ambiente	220	1	4,9
13232	ACA01C2	ACA	27623291	18/04/2021 18:26	18/04/2021 21:17	Meio ambiente	13800	1	2,84
13262	CSL01C7	CSL	27623337	18/04/2021 18:34	19/04/2021 08:05	Meio ambiente	220	1	13,51
15850	SNP01N4	SNP	27623355	18/04/2021 18:37	18/04/2021 23:15	Meio ambiente	220	15	69,48
13244	ARP01M3	ARP	27623361	18/04/2021 18:39	18/04/2021 20:52	Meio ambiente	13800	4	8,84
15537	MCB01M4	MCB	27623383	18/04/2021 22:17	19/04/2021 09:45	Meio ambiente	13800	30	343,78
16568	ACP01C3	ACP	27623393	18/04/2021 17:28	18/04/2021 21:20	Meio ambiente	13800	18	69,61
13308	ITK01I6	ITK	27623413	18/04/2021 18:49	18/04/2021 23:51	Meio ambiente	13800	430	2157,41
13387	TNG01S1	TNG	27623425	18/04/2021 18:54	19/04/2021 03:12	Meio ambiente	13800	35	290,48
16564	ARU01Y7	ARU	27623437	18/04/2021 18:58	18/04/2021 20:50	Meio ambiente	220	3	5,59
13270	CAT01C3	CAT	27623453	18/04/2021 16:18	18/04/2021 20:57	Meio ambiente	13800	34	158,11
13251	BRT01C1	BRT	27623461	18/04/2021 19:02	18/04/2021 23:42	Meio ambiente	220	6	28,03
15848	JCS01P4	JCS	27623467	18/04/2021 19:03	19/04/2021 00:35	Meio ambiente	13800	20	110,72
13328	MRC01M2	MRC	27623473	18/04/2021 15:45	19/04/2021 07:20	Meio ambiente	13800	7	109,03
13394	UMR01M2	UMR	27623515	18/04/2021 12:28	19/04/2021 20:01	Próprias do sistema	13800	58	1829,63
13305	ITE01I2	ITE	27623537	18/04/2021 19:18	18/04/2021 21:51	Meio ambiente	220	22	56,03
13392	UMB01I2	UMB	27623541	18/04/2021 19:11	18/04/2021 20:40	Próprias do sistema	220	114	168,85
16561	SBC01L3	SBC	27623549	18/04/2021 19:21	19/04/2021 01:38	Meio ambiente	220	1	6,28
15504	INH01I4	INH	27623557	18/04/2021 19:23	18/04/2021 22:59	Meio ambiente	13800	71	254,52
13308	ITK01I8	ITK	27623581	18/04/2021 19:16	19/04/2021 01:15	Meio ambiente	13800	108	645,99
13387	TNG01S7	TNG	27623593	18/04/2021 19:34	18/04/2021 22:27	Meio ambiente	13800	198	570,08
15503	CRU01C3	CRU	27623631	18/04/2021 19:54	18/04/2021 22:53	Meio ambiente	13800	155	461,99
15503	CRU01C3	CRU	27623631	18/04/2021 19:54	18/04/2021 21:57	Meio ambiente	13800	131	268,15
13273	CRT01M1	CRT	27623693	18/04/2021 20:08	18/04/2021 21:49	Meio ambiente	13800	18	30,12
15500	IBP01I5	IBP	27623741	18/04/2021 20:23	19/04/2021 01:04	Meio ambiente	220	5	23,45
13399	VRZ01P4	VRZ	27623745	18/04/2021 20:24	19/04/2021 00:13	Meio ambiente	220	1	3,81



13238	AMT01P1	AMT	27623793	18/04/2021 20:46	19/04/2021 01:36	Meio ambiente	220	11	53,22
13387	TNG01S3	TNG	27623797	18/04/2021 20:50	19/04/2021 09:37	Meio ambiente	13800	53	677,5
13336	MLG01Y3	MLG	27623831	18/04/2021 20:59	18/04/2021 22:02	Meio ambiente	13800	6	6,29
13235	VCS01C5	VCS	27623863	18/04/2021 21:12	19/04/2021 01:00	Meio ambiente	220	8	30,35
13260	CRC01C3	CRC	27623947	18/04/2021 21:56	19/04/2021 03:58	Meio ambiente	13800	10	60,29
13363	PCM01M7	PCM	27624001	18/04/2021 22:16	18/04/2021 23:21	Meio ambiente	13800	4	4,38
15853	AQZ01I7	AQZ	27624005	18/04/2021 22:17	18/04/2021 23:22	Próprias do sistema	220	30	32,59
13387	TNG01S3	TNG	27624015	18/04/2021 20:43	19/04/2021 00:30	Meio ambiente	13800	1412	5325,2
13363	PCM01M7	PCM	27624025	18/04/2021 22:26	19/04/2021 08:50	Meio ambiente	220	5	51,96
13312	JGB01M5	JGB	27624049	18/04/2021 22:36	19/04/2021 01:11	Meio ambiente	13800	63	162,42
13240	APR01P3	APR	27624077	18/04/2021 22:49	19/04/2021 01:56	Meio ambiente	13800	210	653,57
15503	CRU01C3	CRU	27624137	18/04/2021 23:31	18/04/2021 23:54	Meio ambiente	13800	131	48,4
15503	CRU01C3	CRU	27624137	18/04/2021 23:31	19/04/2021 01:20	Meio ambiente	13800	155	279,43
13253	BVG01P4	BVG	27624147	18/04/2021 19:10	19/04/2021 08:35	Meio ambiente	220	48	644,29
13305	ITE01I4	ITE	27624205	19/04/2021 00:27	19/04/2021 07:23	Meio ambiente	13800	3	20,78
13288	ICP01N2	ICP	27624233	19/04/2021 00:55	19/04/2021 10:00	Próprias do sistema	220	46	417,63
13288	ICP01N2	ICP	27624233	19/04/2021 00:55	19/04/2021 17:20	Próprias do sistema	220	2	32,82
15504	INH01I6	INH	27624241	19/04/2021 06:21	19/04/2021 09:43	Meio ambiente	220	21	70,61
13254	BJD01L3	BJD	27624293	19/04/2021 02:25	19/04/2021 04:28	Meio ambiente	220	85	174,25
13252	BBR01I4	BBR	27624299	19/04/2021 02:27	19/04/2021 03:07	Próprias do sistema	220	219	145,82
16567	MRG01C3	MRG	27624315	19/04/2021 02:40	19/04/2021 05:44	Meio ambiente	13800	1186	3624,22
13273	CRT01M1	CRT	27624317	19/04/2021 02:41	19/04/2021 05:43	Meio ambiente	13800	266	806,64
13244	ARP01M3	ARP	27624365	19/04/2021 03:42	19/04/2021 08:16	Próprias do sistema	13800	6	27,37
13282	DID01F2	DID	27624371	19/04/2021 03:50	19/04/2021 11:12	Meio ambiente	13800	9	66,27
13273	CRT01MA	CRT	27624423	19/04/2021 05:42	19/04/2021 08:59	Meio ambiente	13800	86	281,46
16564	ARU01Y2	ARU	27624425	19/04/2021 05:42	19/04/2021 09:10	Meio ambiente	13800	247	852,84
16567	MRG01C2	MRG	27624427	19/04/2021 05:42	19/04/2021 17:41	Meio ambiente	220	5	59,88
16567	MRG01C2	MRG	27624427	19/04/2021 21:39	19/04/2021 23:44	Meio ambiente	220	5	10,43
16568	ACP01C2	ACP	27624429	19/04/2021 05:45	19/04/2021 09:05	Meio ambiente	13800	4	13,29
16567	MRG01C4	MRG	27624431	19/04/2021 05:47	19/04/2021 08:23	Meio ambiente	13800	65	169,34
13394	UMR01M2	UMR	27624439	19/04/2021 05:48	19/04/2021 07:21	Meio ambiente	13800	11	16,92
15502	TAA01Y2	TAA	27624445	19/04/2021 05:51	19/04/2021 07:33	Meio ambiente	13800	2	3,39
16568	ACP01C3	ACP	27624447	19/04/2021 05:55	19/04/2021 12:55	Meio ambiente	13800	237	1656,76
15850	SNP01N5	SNP	27624451	19/04/2021 06:01	19/04/2021 09:01	Meio ambiente	13800	14	41,88
13390	TRR01P1	TRR	27624455	19/04/2021 06:03	19/04/2021 09:00	Meio ambiente	13800	79	232,9
13348	NVO01M3	NVO	27624461	19/04/2021 05:12	19/04/2021 10:40	Meio ambiente	13800	85	464,05
13322	TBU01S2	TBU	27624465	19/04/2021 06:05	19/04/2021 11:45	Meio ambiente	220	1	5,66
13302	INP01N4	INP	27624483	19/04/2021 06:19	19/04/2021 12:54	Meio ambiente	220	4	26,36
13392	UMB01I2	UMB	27624493	19/04/2021 06:23	19/04/2021 09:25	Meio ambiente	13800	7	21,25
15852	MBC01P1	MBC	27624503	19/04/2021 06:27	19/04/2021 11:01	Não classificada	220	7	31,96
13348	NVO01M2	NVO	27624527	19/04/2021 06:33	19/04/2021 10:49	Meio ambiente	13800	99	421,71
13348	NVO01M2	NVO	27624527	19/04/2021 06:33	19/04/2021 10:25	Meio ambiente	13800	10	38,58



13348	NVO01M2	NVO	27624527	19/04/2021 06:33	19/04/2021 10:12	Meio ambiente	13800	39	141,97
13336	MLG01Y2	MLG	27624539	19/04/2021 06:35	19/04/2021 08:25	Meio ambiente	220	9	16,56
13363	PCM01M2	PCM	27624553	19/04/2021 06:43	19/04/2021 11:37	Meio ambiente	220	1	4,9
13348	NVO01M3	NVO	27624559	19/04/2021 06:45	19/04/2021 15:15	Meio ambiente	13800	1	8,5
13348	NVO01M3	NVO	27624559	19/04/2021 06:45	19/04/2021 14:55	Meio ambiente	13800	1	8,16
16570	NVR01N5	NVR	27624577	19/04/2021 06:49	19/04/2021 09:29	Meio ambiente	13800	53	140,63
13332	MTI01P2	MTI	27624581	19/04/2021 06:50	19/04/2021 09:54	Meio ambiente	13800	27	82,8
13387	TNG01S7	TNG	27624595	19/04/2021 06:54	19/04/2021 13:26	Meio ambiente	220	9	58,86
13253	BVG01P4	BVG	27624597	19/04/2021 06:54	19/04/2021 13:37	Meio ambiente	220	1	6,71
15855	CND01C5	CND	27624601	19/04/2021 06:55	19/04/2021 08:08	Meio ambiente	220	9	10,95
15854	JAB01F9	JAB	27624625	19/04/2021 07:02	20/04/2021 13:57	Meio ambiente	220	10	309,24
13387	TNG01S7	TNG	27624635	19/04/2021 07:06	19/04/2021 16:12	Meio ambiente	220	16	145,67
13336	MLG01Y5	MLG	27624639	19/04/2021 07:07	19/04/2021 12:02	Meio ambiente	13800	91	446,13
13394	UMR01M2	UMR	27624649	19/04/2021 07:09	19/04/2021 10:59	Meio ambiente	13800	91	347,72
13312	JGB01M6	JGB	27624673	19/04/2021 07:14	19/04/2021 09:11	Meio ambiente	13800	1	1,94
13312	JGB01M5	JGB	27624685	19/04/2021 07:18	19/04/2021 14:56	Meio ambiente	13800	58	442,3
15504	INH01I7	INH	27624693	19/04/2021 07:19	19/04/2021 10:21	Meio ambiente	13800	92	278,63
13369	QXD01P2	QXD	27624699	19/04/2021 07:20	19/04/2021 10:59	Meio ambiente	220	13	47,41
13305	ITE01I1	ITE	27624705	19/04/2021 07:21	19/04/2021 09:50	Meio ambiente	13800	5	12,4
13239	ANN01P2	ANN	27624709	19/04/2021 07:21	19/04/2021 09:05	Meio ambiente	220	5	8,66
15857	MCA01L2	MCA	27624723	19/04/2021 07:25	19/04/2021 10:27	Próprias do sistema	220	10	30,27
13260	CRC01C1	CRC	27624751	19/04/2021 09:26	19/04/2021 17:03	Meio ambiente	13800	28	212,93
13308	ITK01I6	ITK	27624771	19/04/2021 07:34	19/04/2021 12:15	Meio ambiente	220	54	252,96
13260	CRC01C1	CRC	27624779	19/04/2021 07:35	19/04/2021 12:58	Meio ambiente	13800	152	817,59
13358	PAR01C5	PAR	27624801	19/04/2021 07:38	19/04/2021 10:51	Meio ambiente	220	49	158,3
13387	TNG01S7	TNG	27624813	19/04/2021 07:40	19/04/2021 13:24	Meio ambiente	220	1	5,75
13387	TNG01S7	TNG	27624813	19/04/2021 11:24	19/04/2021 13:24	Meio ambiente	220	43	86,7
13254	BJD01L2	BJD	27624897	19/04/2021 07:49	19/04/2021 09:30	Próprias do sistema	220	24	40,71
13358	PAR01C6	PAR	27624899	19/04/2021 07:49	19/04/2021 11:18	Meio ambiente	13800	5	17,35
15856	QXB01N4	QXB	27624929	19/04/2021 07:54	19/04/2021 22:59	Meio ambiente	220	1	15,09
15504	INH01I5	INH	27624947	19/04/2021 07:55	19/04/2021 14:20	Meio ambiente	13800	7	44,81
15504	INH01I5	INH	27624947	19/04/2021 11:35	19/04/2021 14:20	Meio ambiente	13800	17	46,75
15503	CRU01C2	CRU	27624965	19/04/2021 07:58	19/04/2021 15:22	Meio ambiente	220	8	59,23
15853	AQZ01I1	AQZ	27624979	19/04/2021 08:03	19/04/2021 10:27	Meio ambiente	13800	1	2,4
13288	ICP01N1	ICP	27624981	19/04/2021 08:03	19/04/2021 15:08	Próprias do sistema	220	14	99,26
15503	CRU01C4	CRU	27624989	19/04/2021 08:04	19/04/2021 10:50	Meio ambiente	13800	1	2,75
16557	IPU01L5	IPU	27625001	19/04/2021 08:06	19/04/2021 11:30	Meio ambiente	13800	54	183,63
16557	IPU01L5	IPU	27625001	19/04/2021 08:06	19/04/2021 12:19	Meio ambiente	13800	6	25,28
15500	IBP01I5	IBP	27625025	19/04/2021 08:09	19/04/2021 19:59	Meio ambiente	220	35	413,94
13245	BXD01L1	BXD	27625027	19/04/2021 08:09	19/04/2021 10:32	Meio ambiente	13800	7	16,59
13336	MLG01Y2	MLG	27625079	19/04/2021 08:15	19/04/2021 11:18	Meio ambiente	13800	44	133,58
13336	MLG01Y2	MLG	27625105	19/04/2021 08:18	19/04/2021 19:08	Próprias do sistema	220	5	54,17



13260	CRC01C4	CRC	27625111	19/04/2021 08:18	20/04/2021 20:40	Meio ambiente	13800	4	145,44
13276	DMC01C1	DMC	27625119	19/04/2021 08:21	19/04/2021 12:00	Meio ambiente	13800	287	1047,07
13232	ACA01C1	ACA	27625147	19/04/2021 08:25	19/04/2021 12:23	Meio ambiente	13800	52	206,25
16557	IPU01L5	IPU	27625151	19/04/2021 08:25	19/04/2021 14:36	Meio ambiente	13800	96	592,96
13286	GRM01M4	GRM	27625169	19/04/2021 08:27	19/04/2021 10:25	Meio ambiente	13800	7	13,75
13256	BRJ01S4	BRJ	27625175	19/04/2021 08:27	19/04/2021 14:34	Meio ambiente	13800	2	12,22
13270	CAT01C4	CAT	27625179	19/04/2021 08:27	19/04/2021 10:50	Meio ambiente	220	18	42,74
13239	ANNO1P2	ANN	27625183	19/04/2021 08:27	19/04/2021 10:33	Meio ambiente	13800	46	96,6
15857	MCA01L2	MCA	27625307	19/04/2021 08:37	19/04/2021 13:30	Meio ambiente	13800	61	297,63
13297	IDP01I4	IDP	27625327	19/04/2021 08:38	19/04/2021 17:22	Próprias do sistema	220	23	200,66
13286	GRM01M5	GRM	27625331	19/04/2021 08:39	19/04/2021 14:56	Próprias do sistema	220	1	6,29
13256	BRJ01S4	BRJ	27625337	19/04/2021 06:49	19/04/2021 13:25	Meio ambiente	13800	149	981,17
15857	MCA01L1	MCA	27625347	19/04/2021 08:41	19/04/2021 12:41	Meio ambiente	13800	32	127,79
15856	QXB01N3	QXB	27625355	19/04/2021 08:42	19/04/2021 20:02	Meio ambiente	220	5	56,64
13253	BVG01P4	BVG	27625361	19/04/2021 08:43	19/04/2021 11:25	Meio ambiente	220	1	2,71
16557	IPU01L5	IPU	27625367	19/04/2021 08:37	19/04/2021 12:06	Meio ambiente	220	13	45,1
15853	AQZ01I7	AQZ	27625381	19/04/2021 08:46	19/04/2021 12:27	Próprias do sistema	220	5	18,37
13305	ITE01I4	ITE	27625387	19/04/2021 08:48	19/04/2021 11:28	Meio ambiente	220	1	2,68
13240	APR01P3	APR	27625409	19/04/2021 08:51	19/04/2021 10:44	Meio ambiente	13800	19	35,65
13382	SLP01P1	SLP	27625415	19/04/2021 08:52	19/04/2021 10:49	Meio ambiente	13800	13	25,26
13273	CRT01M3	CRT	27625469	19/04/2021 08:58	19/04/2021 12:34	Meio ambiente	13800	6	21,55
13273	CRT01M3	CRT	27625469	19/04/2021 08:58	19/04/2021 10:00	Meio ambiente	13800	33	33,83
15856	QXB01N5	QXB	27625547	19/04/2021 09:07	19/04/2021 14:08	Próprias do sistema	13800	1	5,01
15856	QXB01N5	QXB	27625547	19/04/2021 11:55	19/04/2021 14:08	Próprias do sistema	13800	11	24,29
15849	IGT01M4	IGT	27625571	19/04/2021 09:10	19/04/2021 10:46	Meio ambiente	13800	33	52,53
13308	ITK01I6	ITK	27625593	19/04/2021 09:14	20/04/2021 00:45	Meio ambiente	220	5	77,59
13369	QXD01P3	QXD	27625609	19/04/2021 09:17	19/04/2021 14:29	Meio ambiente	13800	65	337,44
13238	AMT01P4	AMT	27625627	19/04/2021 09:20	20/04/2021 10:25	Meio ambiente	220	3	75,24
13305	ITE01I1	ITE	27625721	19/04/2021 09:32	19/04/2021 15:12	Meio ambiente	220	18	101,72
16570	NVR01N5	NVR	27625727	19/04/2021 09:33	19/04/2021 11:13	Meio ambiente	13800	126	209,62
13330	MSP01P3	MSP	27625763	19/04/2021 09:37	19/04/2021 18:45	Meio ambiente	220	42	383,83
13308	ITK01I7	ITK	27625765	19/04/2021 09:37	19/04/2021 12:57	Meio ambiente	13800	259	859,09
13235	VCS01C5	VCS	27625795	19/04/2021 09:41	19/04/2021 19:22	Meio ambiente	220	3	29,07
13330	MSP01P2	MSP	27625847	19/04/2021 09:46	19/04/2021 20:51	Meio ambiente	13800	18	199,42
15852	MBC01P1	MBC	27625849	19/04/2021 09:46	19/04/2021 13:49	Meio ambiente	13800	8	32,47
13358	PAR01C3	PAR	27625881	19/04/2021 09:49	20/04/2021 00:40	Meio ambiente	220	4	59,35
13240	APR01P5	APR	27625891	19/04/2021 09:51	19/04/2021 12:01	Próprias do sistema	220	15	32,34
15850	SNP01N2	SNP	27625907	19/04/2021 09:53	19/04/2021 12:00	Próprias do sistema	220	19	40,02
13235	VCS01C4	VCS	27625917	19/04/2021 09:55	19/04/2021 11:57	Meio ambiente	13800	32	64,79
15502	TAA01Y2	TAA	27625923	19/04/2021 09:55	19/04/2021 12:20	Meio ambiente	220	1	2,41
13270	CAT01C4	CAT	27625925	19/04/2021 09:55	19/04/2021 14:59	Meio ambiente	220	41	207,63
13273	CRT01M1	CRT	27626003	19/04/2021 10:04	19/04/2021 15:31	Meio ambiente	13800	1	5,44



13273	CRT01M1	CRT	27626005	19/04/2021 10:04	19/04/2021 20:02	Meio ambiente	13800	1	9,95
13286	GRM01M3	GRM	27626037	19/04/2021 10:09	19/04/2021 11:05	Meio ambiente	220	34	31,22
13387	TNG01S7	TNG	27626093	19/04/2021 10:18	19/04/2021 20:57	Meio ambiente	220	4	42,6
13245	BXD01L3	BXD	27626101	19/04/2021 10:19	19/04/2021 11:45	Meio ambiente	13800	124	176,6
13308	ITK01I7	ITK	27626149	19/04/2021 09:39	19/04/2021 12:33	Meio ambiente	13800	242	700,19
13308	ITK01I7	ITK	27626149	19/04/2021 09:39	19/04/2021 14:10	Meio ambiente	13800	16	72,16
13247	BNB01Y2	BNB	27626185	19/04/2021 10:28	20/04/2021 10:36	Meio ambiente	13800	7	168,89
15537	MCB01M4	MCB	27626209	19/04/2021 10:32	19/04/2021 16:04	Meio ambiente	13800	28	154,77
13358	PAR01C6	PAR	27626257	19/04/2021 10:36	19/04/2021 12:00	Meio ambiente	220	15	20,79
13312	JGB01M4	JGB	27626263	19/04/2021 08:55	19/04/2021 15:01	Meio ambiente	13800	138	841,03
15503	CRU01C3	CRU	27626343	19/04/2021 10:44	19/04/2021 12:38	Meio ambiente	220	31	58,7
13336	MLG01Y2	MLG	27626357	19/04/2021 10:46	19/04/2021 16:05	Meio ambiente	13800	4	21,24
13387	TNG01S1	TNG	27626405	19/04/2021 10:52	19/04/2021 12:31	Meio ambiente	13800	6	9,88
16565	JZN01M6	JZN	27626415	19/04/2021 10:53	19/04/2021 15:55	Meio ambiente	220	80	402,18
16566	SBU01S5	SBU	27626443	19/04/2021 10:56	19/04/2021 16:47	Meio ambiente	13800	55	321,6
13375	SLC01S3	SLC	27626485	19/04/2021 11:00	19/04/2021 18:50	Meio ambiente	220	4	31,29
13297	IDP01I4	IDP	27626493	19/04/2021 11:00	19/04/2021 14:26	Meio ambiente	220	3	10,25
13340	MTB01S3	MTB	27626575	19/04/2021 11:11	19/04/2021 23:18	Meio ambiente	13800	104	1260,34
16558	JND01L5	JND	27626667	19/04/2021 11:25	19/04/2021 12:37	Meio ambiente	220	10	11,9
13339	MDM01M9	MDM	27626691	19/04/2021 11:28	19/04/2021 15:45	Próprias do sistema	13800	320	1366,76
16567	MRG01C4	MRG	27626733	19/04/2021 11:32	19/04/2021 13:06	Meio ambiente	13800	19	29,56
15848	JCS01P3	JCS	27626739	19/04/2021 11:33	19/04/2021 15:02	Meio ambiente	13800	4	13,97
16564	ARU01Y2	ARU	27626775	19/04/2021 11:38	20/04/2021 11:48	Meio ambiente	220	2	48,34
13369	QXD01P2	QXD	27626837	19/04/2021 11:50	19/04/2021 16:12	Meio ambiente	13800	6	26,18
15856	QXB01N5	QXB	27626903	19/04/2021 12:03	19/04/2021 15:25	Meio ambiente	13800	13	43,83
15856	QXB01N5	QXB	27626903	19/04/2021 12:03	19/04/2021 15:30	Meio ambiente	13800	12	41,38
16566	SBU01S5	SBU	27626991	19/04/2021 12:15	19/04/2021 13:39	Meio ambiente	220	203	284,37
16567	MRG01C4	MRG	27627011	19/04/2021 12:20	19/04/2021 15:01	Meio ambiente	13800	1	2,68
13235	VCS01C4	VCS	27627041	19/04/2021 12:26	19/04/2021 16:07	Meio ambiente	13800	417	1531,78
13355	PCJ01P2	PCJ	27627057	19/04/2021 12:28	19/04/2021 17:11	Meio ambiente	220	16	75,31
16568	ACP01C6	ACP	27627187	19/04/2021 12:51	19/04/2021 15:19	Meio ambiente	220	7	17,17
15503	CRU01C2	CRU	27627229	19/04/2021 11:33	20/04/2021 02:24	Meio ambiente	13800	13	192,96
13375	SLC01S2	SLC	27627241	19/04/2021 12:58	19/04/2021 20:44	Meio ambiente	220	24	186,37
13251	BRT01C1	BRT	27627257	19/04/2021 13:01	19/04/2021 17:42	Meio ambiente	220	45	210,99
13348	NVO01M3	NVO	27627269	19/04/2021 13:01	19/04/2021 21:34	Meio ambiente	220	23	196,71
13330	MSP01P4	MSP	27627275	19/04/2021 13:02	19/04/2021 20:05	Meio ambiente	13800	83	584,04
15856	QXB01N4	QXB	27627303	19/04/2021 13:07	19/04/2021 15:29	Meio ambiente	220	10	23,71
13286	GRM01M4	GRM	27627307	19/04/2021 12:58	19/04/2021 17:01	Meio ambiente	13800	33	133,14
13394	UMR01M3	UMR	27627377	19/04/2021 13:20	19/04/2021 14:53	Meio ambiente	13800	102	158,07
13260	CRC01C1	CRC	27627381	19/04/2021 07:31	19/04/2021 07:35	Meio ambiente	13800	52	3,6
13260	CRC01C1	CRC	27627381	19/04/2021 12:58	19/04/2021 15:45	Meio ambiente	13800	52	144,73
13288	ICP01N3	ICP	27627389	19/04/2021 13:21	19/04/2021 19:26	Meio ambiente	13800	5	30,37



13288	ICP01N3	ICP	27627389	19/04/2021 13:21	19/04/2021 20:00	Meio ambiente	13800	66	438,26
13245	BXD01L2	BXD	27627395	19/04/2021 13:24	19/04/2021 16:03	Meio ambiente	220	2	5,3
13236	AGF01I8	AGF	27627415	19/04/2021 12:56	19/04/2021 14:20	Meio ambiente	220	372	519,35
13236	AGF01I8	AGF	27627415	19/04/2021 12:56	19/04/2021 20:27	Meio ambiente	220	2	15,06
16557	IPU01L5	IPU	27627417	19/04/2021 13:27	19/04/2021 19:32	Meio ambiente	13800	4	24,31
13232	ACA01C1	ACA	27627435	19/04/2021 13:29	19/04/2021 15:59	Meio ambiente	220	107	267,26
13238	AMT01P1	AMT	27627447	19/04/2021 13:30	19/04/2021 18:25	Meio ambiente	220	2	9,82
13256	BRJ01S2	BRJ	27627453	19/04/2021 10:51	19/04/2021 16:37	Meio ambiente	220	39	224,8
13336	MLG01Y4	MLG	27627457	19/04/2021 13:33	19/04/2021 16:29	Meio ambiente	220	32	94,16
15857	MCA01L1	MCA	27627459	19/04/2021 13:33	19/04/2021 16:21	Não classificada	220	3	8,39
13322	LMN01N6	LMN	27627487	19/04/2021 13:37	19/04/2021 19:58	Meio ambiente	13800	24	152,09
13319	LVM01M4	LVM	27627497	19/04/2021 13:38	19/04/2021 17:48	Meio ambiente	13800	3	12,52
15503	CRU01C2	CRU	27627503	19/04/2021 13:38	19/04/2021 19:22	Meio ambiente	220	71	406,91
13302	INP01N5	INP	27627557	19/04/2021 13:44	19/04/2021 17:13	Meio ambiente	220	3	10,44
13343	MNV01M6	MNV	27627563	19/04/2021 13:45	21/04/2021 00:55	Próprias do sistema	220	11	386,84
13251	BRT01C2	BRT	27627573	19/04/2021 13:45	19/04/2021 16:21	Meio ambiente	13800	163	421,36
13369	QXD01P1	QXD	27627581	19/04/2021 13:47	19/04/2021 17:29	Meio ambiente	13800	42	155,11
13312	JGB01M5	JGB	27627673	19/04/2021 13:58	19/04/2021 15:35	Meio ambiente	220	103	166,77
13308	ITK01I3	ITK	27627681	19/04/2021 13:59	20/04/2021 07:59	Meio ambiente	220	16	288,08
13255	BMS01S2	BMS	27627707	19/04/2021 13:25	19/04/2021 15:00	Próprias do sistema	13800	463	727,81
13247	BNB01Y2	BNB	27627737	19/04/2021 12:42	19/04/2021 16:17	Meio ambiente	13800	161	576,92
13247	BNB01Y2	BNB	27627851	19/04/2021 12:11	19/04/2021 15:10	Meio ambiente	13800	11	32,73
13343	MNV01M3	MNV	27627877	19/04/2021 14:26	20/04/2021 10:03	Meio ambiente	13800	3	58,83
13235	VCS01C2	VCS	27627893	19/04/2021 14:28	19/04/2021 17:44	Meio ambiente	220	3	9,82
15504	INH01I4	INH	27627923	19/04/2021 14:32	19/04/2021 22:46	Meio ambiente	13800	27	221,97
15504	INH01I4	INH	27627923	19/04/2021 14:32	19/04/2021 22:46	Meio ambiente	13800	82	674,11
16570	NVR01N5	NVR	27627925	19/04/2021 14:33	19/04/2021 19:34	Meio ambiente	13800	5	25,08
13270	CAT01C4	CAT	27627955	19/04/2021 14:37	19/04/2021 22:32	Meio ambiente	13800	217	1719,85
13232	ACA01C1	ACA	27627979	19/04/2021 14:40	19/04/2021 21:35	Meio ambiente	13800	120	829,57
13308	ITK01I7	ITK	27627987	19/04/2021 16:08	19/04/2021 23:22	Meio ambiente	13800	206	1488,92
16570	NVR01N5	NVR	27628059	19/04/2021 14:50	19/04/2021 18:24	Meio ambiente	13800	70	249,3
13270	CAT01C5	CAT	27628063	19/04/2021 14:50	20/04/2021 03:58	Meio ambiente	13800	1	13,13
13340	MTB01S4	MTB	27628073	19/04/2021 14:51	19/04/2021 18:08	Próprias do sistema	13800	5	16,4
15537	MCB01M3	MCB	27628095	19/04/2021 14:53	19/04/2021 20:07	Meio ambiente	13800	66	345,51
15848	JCS01P1	JCS	27628125	19/04/2021 14:57	19/04/2021 18:49	Meio ambiente	13800	168	650,07
16567	MRG01C4	MRG	27628157	19/04/2021 15:00	19/04/2021 16:33	Meio ambiente	13800	2	3,09
16564	ARU01Y1	ARU	27628203	19/04/2021 15:08	19/04/2021 18:21	Meio ambiente	13800	10	32,16
13270	CAT01C3	CAT	27628217	19/04/2021 15:09	19/04/2021 19:32	Meio ambiente	13800	232	1015,58
13248	BBL01M7	BBL	27628221	19/04/2021 15:09	19/04/2021 18:01	Meio ambiente	220	2	5,71
13343	MNV01M1	MNV	27628291	19/04/2021 15:19	20/04/2021 00:58	Meio ambiente	13800	14	135,07
16564	ARU01Y5	ARU	27628337	19/04/2021 15:26	19/04/2021 20:27	Meio ambiente	13800	6	30,09
13382	SLP01P3	SLP	27628353	19/04/2021 15:28	19/04/2021 20:46	Meio ambiente	220	8	42,37



15844	SQT01F4	SQT	27628433	19/04/2021 15:39	19/04/2021 19:16	Meio ambiente	13800	184	665,11
15504	INH01I4	INH	27628441	19/04/2021 15:39	19/04/2021 23:43	Meio ambiente	13800	3	24,17
13394	UMR01M3	UMR	27628461	19/04/2021 15:41	19/04/2021 19:00	Meio ambiente	13800	147	486,9
13250	BFG01N6	BFG	27628517	19/04/2021 11:14	19/04/2021 16:43	Meio ambiente	220	54	296,56
15850	SNP01N4	SNP	27628519	19/04/2021 15:48	19/04/2021 23:17	Meio ambiente	220	3	22,4
13312	JGB01M3	JGB	27628535	19/04/2021 15:50	20/04/2021 16:22	Meio ambiente	220	3	73,58
13336	MLG01Y2	MLG	27628551	19/04/2021 15:52	19/04/2021 19:18	Meio ambiente	13800	4	13,71
13251	BRT01C2	BRT	27628605	19/04/2021 16:02	19/04/2021 20:36	Meio ambiente	13800	7	31,96
13312	JGB01M5	JGB	27628665	19/04/2021 15:57	20/04/2021 01:11	Meio ambiente	13800	63	581,6
13369	QXD01P3	QXD	27628719	19/04/2021 16:19	20/04/2021 15:40	Próprias do sistema	220	4	93,39
16557	IPU01L3	IPU	27628737	19/04/2021 16:23	20/04/2021 01:48	Meio ambiente	220	10	94,23
13312	JGB01M1	JGB	27628759	19/04/2021 16:28	20/04/2021 15:05	Meio ambiente	13800	7	158,28
13286	GRM01M3	GRM	27628779	19/04/2021 16:30	19/04/2021 21:39	Meio ambiente	13800	17	87,35
13286	GRM01M3	GRM	27628779	19/04/2021 16:30	19/04/2021 22:10	Meio ambiente	13800	4	22,62
16566	SBU01S7	SBU	27628789	19/04/2021 16:31	19/04/2021 21:45	Meio ambiente	13800	9	47,02
13308	ITK01I3	ITK	27628813	19/04/2021 16:35	20/04/2021 09:05	Meio ambiente	220	9	148,52
13305	ITE01I1	ITE	27628821	19/04/2021 16:36	19/04/2021 22:31	Meio ambiente	220	2	11,85
13270	CAT01C4	CAT	27628851	19/04/2021 16:39	19/04/2021 21:54	Meio ambiente	13800	46	240,99
13235	VCS01C5	VCS	27628865	19/04/2021 16:41	19/04/2021 21:03	Meio ambiente	220	1	4,37
13348	NVO01M2	NVO	27628867	19/04/2021 16:41	20/04/2021 00:10	Meio ambiente	13800	2	14,94
13302	INP01N5	INP	27628879	19/04/2021 16:44	19/04/2021 22:31	Meio ambiente	13800	1	5,79
13312	JGB01M1	JGB	27628891	19/04/2021 16:47	19/04/2021 23:15	Meio ambiente	13800	10	64,69
13240	APR01P3	APR	27628901	19/04/2021 16:48	19/04/2021 23:49	Meio ambiente	220	14	98,08
13273	CRT01MA	CRT	27628921	19/04/2021 16:53	19/04/2021 18:32	Próprias do sistema	220	86	141,92
13262	CSL01C7	CSL	27628971	19/04/2021 17:00	20/04/2021 11:05	Meio ambiente	13800	51	922,41
13308	ITK01I7	ITK	27629015	19/04/2021 23:22	20/04/2021 00:03	Meio ambiente	220	2	1,37
16557	IPU01L5	IPU	27629057	19/04/2021 17:11	19/04/2021 21:49	Próprias do sistema	13800	2	9,3
16564	ARU01Y2	ARU	27629149	19/04/2021 17:27	20/04/2021 12:42	Meio ambiente	13800	2	38,47
16564	ARU01Y2	ARU	27629149	19/04/2021 17:27	20/04/2021 12:55	Meio ambiente	13800	3	58,36
13238	AMT01P1	AMT	27629159	19/04/2021 17:28	20/04/2021 07:56	Meio ambiente	220	1	14,46
15504	INH01I4	INH	27629189	19/04/2021 15:48	19/04/2021 18:50	Meio ambiente	13800	378	1145,44
13235	VCS01C5	VCS	27629193	19/04/2021 17:34	19/04/2021 20:28	Meio ambiente	220	16	46,35
13234	ACR01P3	ACR	27629203	19/04/2021 17:35	19/04/2021 20:22	Meio ambiente	13800	1	2,79
13235	VCS01C2	VCS	27629263	19/04/2021 17:41	19/04/2021 23:27	Meio ambiente	220	5	28,82
13270	CAT01C5	CAT	27629273	19/04/2021 17:42	20/04/2021 09:44	Próprias do sistema	13800	5	80,11
13369	QXD01P5	QXD	27629279	19/04/2021 17:42	19/04/2021 18:35	Meio ambiente	220	199	175,84
15849	IGT01M1	IGT	27629287	19/04/2021 17:46	19/04/2021 20:26	Meio ambiente	220	42	112,26
13263	CCA01C8	CCA	27629299	19/04/2021 17:47	19/04/2021 23:25	Meio ambiente	220	1	5,63
13332	MTI01P3	MTI	27629301	19/04/2021 17:47	19/04/2021 20:21	Meio ambiente	13800	64	164,02
13235	VCS01C5	VCS	27629313	19/04/2021 17:48	20/04/2021 00:28	Meio ambiente	220	3	19,98
15503	CRU01C2	CRU	27629415	19/04/2021 21:59	20/04/2021 00:19	Próprias do sistema	220	74	172,93
13302	INP01N5	INP	27629445	19/04/2021 18:07	20/04/2021 16:20	Meio ambiente	13800	208	4619,1



13251	BRT01C1	BRT	27629449	19/04/2021 18:07	19/04/2021 23:11	Meio ambiente	220	1	5,06
15504	INH01I4	INH	27629477	19/04/2021 18:10	20/04/2021 07:32	Meio ambiente	13800	2	26,72
13312	JGB01M5	JGB	27629493	19/04/2021 18:12	20/04/2021 12:07	Meio ambiente	220	12	214,91
15503	CRU01C2	CRU	27629499	19/04/2021 18:13	20/04/2021 02:48	Meio ambiente	13800	22	188,58
15850	SNP01N5	SNP	27629525	19/04/2021 18:18	19/04/2021 20:29	Meio ambiente	13800	3	6,56
13251	BRT01C6	BRT	27629533	19/04/2021 18:19	19/04/2021 21:13	Próprias do sistema	13800	235	681,37
13240	APR01P5	APR	27629557	19/04/2021 18:21	20/04/2021 08:22	Meio ambiente	220	2	28,02
13270	CAT01C4	CAT	27629577	19/04/2021 18:23	19/04/2021 23:28	Meio ambiente	13800	9	45,6
13358	PAR01C5	PAR	27629589	19/04/2021 18:25	20/04/2021 12:12	Meio ambiente	220	22	391,27
15500	IBP01I1	IBP	27629625	19/04/2021 18:30	19/04/2021 20:35	Meio ambiente	220	377	788,87
16568	ACP01C5	ACP	27629627	19/04/2021 18:30	19/04/2021 21:03	Meio ambiente	220	1	2,54
13248	BBL01M4	BBL	27629655	19/04/2021 16:24	19/04/2021 18:45	Próprias do sistema	13800	8	18,76
13367	PSK01M2	PSK	27629703	19/04/2021 18:46	19/04/2021 21:54	Próprias do sistema	220	1	3,12
13249	BCR01C3	BCR	27629705	19/04/2021 18:47	19/04/2021 23:31	Próprias do sistema	220	1	4,73
13262	CSL01C4	CSL	27629731	19/04/2021 18:48	19/04/2021 23:59	Meio ambiente	13800	163	844,66
16570	NVR01N3	NVR	27629771	19/04/2021 18:53	19/04/2021 21:51	Meio ambiente	220	1	2,98
15504	INH01I4	INH	27629815	19/04/2021 15:35	19/04/2021 20:06	Meio ambiente	13800	22	99,2
15504	INH01I4	INH	27629815	19/04/2021 15:35	19/04/2021 21:30	Meio ambiente	13800	46	271,82
13302	INP01N4	INP	27629863	19/04/2021 19:13	19/04/2021 21:06	Meio ambiente	220	52	97,76
13238	AMT01P1	AMT	27629961	19/04/2021 19:40	20/04/2021 08:47	Meio ambiente	220	7	91,79
13255	BMS01S6	BMS	27630009	19/04/2021 19:48	19/04/2021 21:34	Próprias do sistema	220	209	368,59
13343	MNV01M2	MNV	27630045	19/04/2021 20:13	19/04/2021 22:03	Próprias do sistema	220	180	331
13322	TBU01S2	TBU	27630085	19/04/2021 20:28	20/04/2021 02:02	Meio ambiente	220	8	44,59
13302	INP01N4	INP	27630209	19/04/2021 21:25	20/04/2021 11:51	Meio ambiente	13800	7	101,05
13302	INP01N4	INP	27630209	19/04/2021 21:25	20/04/2021 12:13	Meio ambiente	13800	6	88,8
13330	MSP01P1	MSP	27630211	19/04/2021 21:26	20/04/2021 00:43	Meio ambiente	13800	219	716,19
16563	GBA01L4	GBA	27630271	19/04/2021 21:53	20/04/2021 08:37	Meio ambiente	13800	5	53,66
13322	LMN01N4	LMN	27630275	19/04/2021 20:00	20/04/2021 10:07	Meio ambiente	220	10	141,16
13308	ITK01I6	ITK	27630299	19/04/2021 22:04	19/04/2021 23:33	Meio ambiente	13800	4	5,89
13358	PAR01C5	PAR	27630335	19/04/2021 22:20	20/04/2021 02:30	Meio ambiente	13800	14	58,2
15844	SQT01F3	SQT	27630471	19/04/2021 23:34	20/04/2021 13:33	Meio ambiente	13800	7	97,84
13235	VCS01C2	VCS	27630475	19/04/2021 23:34	20/04/2021 08:04	Meio ambiente	220	21	178,47
13355	PCJ01P4	PCJ	27630557	19/04/2021 17:08	20/04/2021 15:42	Meio ambiente	220	22	496,29
13255	BMS01S1	BMS	27630643	20/04/2021 03:22	20/04/2021 05:30	Próprias do sistema	220	225	478,62
13302	INP01N4	INP	27630653	20/04/2021 03:46	20/04/2021 10:12	Meio ambiente	13800	123	790,79
13302	INP01N4	INP	27630653	20/04/2021 03:46	20/04/2021 10:47	Meio ambiente	13800	60	420,05
13242	ART01N1	ART	27630717	20/04/2021 05:47	20/04/2021 09:58	Meio ambiente	220	62	259,19
13382	SLP01P3	SLP	27630745	20/04/2021 06:18	20/04/2021 11:04	Meio ambiente	220	8	38,16
16568	ACP01C4	ACP	27630763	20/04/2021 06:24	20/04/2021 10:52	Meio ambiente	220	59	262,86
15501	PBU01P3	PBU	27630785	20/04/2021 06:39	20/04/2021 09:47	Não classificada	220	2	6,25
13328	MRC01M4	MRC	27630787	20/04/2021 06:40	20/04/2021 08:49	Meio ambiente	220	79	170,86
13330	MSP01P1	MSP	27630797	20/04/2021 06:42	20/04/2021 08:28	Meio ambiente	13800	6	10,59



13330	MSP01P1	MSP	27630797	20/04/2021 06:42	20/04/2021 08:45	Meio ambiente	13800	19	38,92
16564	ARU01Y7	ARU	27630839	20/04/2021 06:58	20/04/2021 12:30	Meio ambiente	13800	8	44,15
13394	UMR01M3	UMR	27630853	20/04/2021 07:02	20/04/2021 12:25	Meio ambiente	220	76	407,93
13245	BXD01L3	BXD	27630855	20/04/2021 07:03	20/04/2021 09:05	Meio ambiente	220	3	6,13
13343	MNV01M1	MNV	27630873	20/04/2021 07:09	20/04/2021 14:00	Próprias do sistema	13800	58	396,4
13348	NVO01M3	NVO	27630937	20/04/2021 07:24	20/04/2021 13:09	Meio ambiente	13800	150	862,29
15849	IGT01M4	IGT	27630985	20/04/2021 07:36	20/04/2021 10:33	Próprias do sistema	13800	504	1482,74
16568	ACP01C5	ACP	27630999	20/04/2021 07:38	20/04/2021 13:36	Meio ambiente	220	1	5,98
13322	TBU01S4	TBU	27631005	20/04/2021 07:14	20/04/2021 11:03	Meio ambiente	13800	39	148,49
13394	UMR01M2	UMR	27631011	20/04/2021 07:39	20/04/2021 14:20	Meio ambiente	13800	3	20,04
13275	CRZ01P4	CRZ	27631039	20/04/2021 07:44	20/04/2021 09:46	Meio ambiente	13800	183	371,08
13273	CRT01M1	CRT	27631053	20/04/2021 07:47	20/04/2021 09:51	Próprias do sistema	13800	3	6,16
13302	INP01N4	INP	27631083	20/04/2021 07:54	20/04/2021 10:39	Meio ambiente	13800	121	331,61
15852	MBC01P1	MBC	27631111	20/04/2021 08:00	20/04/2021 12:32	Meio ambiente	13800	143	647,11
13365	PCI01C4	PCI	27631113	20/04/2021 08:00	20/04/2021 14:20	Meio ambiente	220	13	82,22
13304	ITC01I3	ITC	27631121	20/04/2021 08:02	20/04/2021 12:08	Meio ambiente	13800	1	4,09
13304	ITC01I3	ITC	27631121	20/04/2021 08:02	20/04/2021 12:18	Meio ambiente	13800	23	97,84
13253	BVG01P1	BVG	27631131	20/04/2021 08:05	20/04/2021 11:10	Meio ambiente	13800	4	12,28
16560	ARR01L3	ARR	27631147	20/04/2021 08:10	20/04/2021 09:57	Próprias do sistema	220	102	182,32
13305	ITE01I1	ITE	27631183	20/04/2021 08:16	20/04/2021 23:25	Meio ambiente	220	21	318,37
15503	CRU01C2	CRU	27631245	20/04/2021 08:22	20/04/2021 17:37	Meio ambiente	13800	5	46,24
13251	BRT01C6	BRT	27631289	20/04/2021 08:27	20/04/2021 12:28	Meio ambiente	13800	7	28,09
13251	BRT01C6	BRT	27631289	20/04/2021 08:27	20/04/2021 12:38	Meio ambiente	13800	26	108,66
15504	INH01I4	INH	27631335	20/04/2021 08:32	20/04/2021 09:47	Meio ambiente	220	20	25,04
16565	JZN01M6	JZN	27631355	20/04/2021 08:34	20/04/2021 10:31	Meio ambiente	220	12	23,4
13360	PGB01P7	PGB	27631413	20/04/2021 07:50	20/04/2021 09:08	Próprias do sistema	13800	386	498,15
15503	CRU01C2	CRU	27631435	20/04/2021 08:44	20/04/2021 13:33	Meio ambiente	220	2	9,63
13246	BLN01M4	BLN	27631557	20/04/2021 09:01	20/04/2021 11:46	Meio ambiente	13800	2	5,48
16557	IPU01L5	IPU	27631559	20/04/2021 09:01	20/04/2021 22:05	Meio ambiente	13800	15	195,77
15848	JCS01P3	JCS	27631565	20/04/2021 10:52	21/04/2021 09:48	Meio ambiente	220	14	321,16
13255	BMS01S3	BMS	27631607	20/04/2021 09:09	20/04/2021 19:11	Meio ambiente	220	1	10,02
13312	JGB01M4	JGB	27631615	20/04/2021 09:10	21/04/2021 00:07	Meio ambiente	220	1	14,95
13369	JTM01N2	JTM	27631673	20/04/2021 09:16	20/04/2021 20:29	Meio ambiente	13800	7	78,4
16565	JZN01M8	JZN	27631731	20/04/2021 09:23	20/04/2021 10:27	Meio ambiente	220	115	123,15
15503	CRU01C2	CRU	27631733	20/04/2021 09:23	20/04/2021 19:48	Meio ambiente	13800	5	52,08
13234	ACR01P1	ACR	27631789	20/04/2021 09:31	20/04/2021 12:04	Meio ambiente	220	13	33,26
13375	SLC01S6	SLC	27631795	20/04/2021 09:31	20/04/2021 11:15	Meio ambiente	220	6	10,45
13286	GRM01M3	GRM	27631827	20/04/2021 09:35	20/04/2021 14:52	Meio ambiente	220	1	5,28
13332	MTI01P3	MTI	27631851	20/04/2021 09:38	20/04/2021 11:24	Meio ambiente	13800	16	28,25
13270	CAT01C6	CAT	27631903	20/04/2021 09:43	20/04/2021 11:20	Meio ambiente	13800	3	4,86
13270	CAT01C6	CAT	27631903	20/04/2021 09:43	20/04/2021 12:19	Meio ambiente	13800	3	7,77
13330	MSP01P4	MSP	27631915	20/04/2021 09:44	20/04/2021 12:49	Próprias do sistema	13800	27	82,89



13339	MDM01M8	MDM	27631925	20/04/2021 09:16	20/04/2021 12:59	Meio ambiente	13800	125	465,56
13263	CCA01C8	CCA	27631935	20/04/2021 09:10	20/04/2021 12:17	Meio ambiente	220	5	15,62
13263	CCA01C5	CCA	27631969	20/04/2021 09:52	20/04/2021 11:40	Meio ambiente	220	87	156,19
13308	ITK01I7	ITK	27631977	20/04/2021 09:52	20/04/2021 14:59	Meio ambiente	220	3	15,31
13250	BFG01N6	BFG	27632121	20/04/2021 10:15	20/04/2021 11:45	Meio ambiente	220	1	1,5
13270	CAT01C4	CAT	27632145	20/04/2021 10:18	20/04/2021 18:03	Meio ambiente	13800	3	23,23
13387	TNG01S1	TNG	27632153	20/04/2021 10:19	20/04/2021 12:52	Meio ambiente	220	2	5,07
13387	TNG01S7	TNG	27632177	20/04/2021 10:23	20/04/2021 15:38	Meio ambiente	13800	3	15,72
15849	IGT01M7	IGT	27632181	20/04/2021 10:23	20/04/2021 11:31	Próprias do sistema	220	4	4,53
13286	GRM01M3	GRM	27632217	20/04/2021 10:28	20/04/2021 12:57	Meio ambiente	220	1	2,48
16564	ARU01Y6	ARU	27632253	20/04/2021 10:32	20/04/2021 17:26	Próprias do sistema	220	1	6,9
13238	AMT01P3	AMT	27632267	20/04/2021 10:33	20/04/2021 12:47	Meio ambiente	220	55	122,92
15849	IGT01M4	IGT	27632287	20/04/2021 10:33	20/04/2021 11:45	Próprias do sistema	13800	72	87,22
13285	GRJ01N4	GRJ	27632291	20/04/2021 10:36	20/04/2021 19:35	Meio ambiente	13800	10	89,81
15855	CND01C2	CND	27632329	20/04/2021 10:40	20/04/2021 14:11	Meio ambiente	220	2	7,04
13256	BRJ01S4	BRJ	27632393	20/04/2021 10:48	20/04/2021 15:20	Meio ambiente	13800	10	45,21
13336	MLG01Y5	MLG	27632397	20/04/2021 10:50	20/04/2021 16:35	Próprias do sistema	13800	9	51,75
13336	MLG01Y5	MLG	27632397	20/04/2021 10:50	20/04/2021 17:27	Próprias do sistema	13800	1	6,62
13319	LVM01M4	LVM	27632487	20/04/2021 11:04	20/04/2021 16:25	Próprias do sistema	13800	356	1899,46
13319	LVM01M4	LVM	27632487	20/04/2021 13:52	20/04/2021 16:25	Próprias do sistema	13800	6	15,21
13319	LVM01M2	LVM	27632503	20/04/2021 11:08	21/04/2021 08:47	Meio ambiente	13800	1	21,64
15504	INH01I2	INH	27632609	20/04/2021 11:25	20/04/2021 14:36	Próprias do sistema	220	142	452,11
13235	VCS01C2	VCS	27632667	20/04/2021 10:30	20/04/2021 13:11	Meio ambiente	220	12	32,08
13232	ACA01C3	ACA	27632725	20/04/2021 11:46	20/04/2021 12:47	Meio ambiente	220	2	2,05
16564	ARU01Y7	ARU	27632739	20/04/2021 11:49	20/04/2021 13:52	Meio ambiente	13800	33	67,31
13330	MSP01P4	MSP	27632753	20/04/2021 11:51	20/04/2021 19:26	Meio ambiente	13800	3	22,74
13389	TME01P2	TME	27632769	20/04/2021 11:54	20/04/2021 16:19	Próprias do sistema	13800	1	4,41
15850	SNP01N2	SNP	27632803	20/04/2021 11:58	20/04/2021 16:35	Meio ambiente	13800	7	32,27
15504	INH01I3	INH	27632871	20/04/2021 12:08	20/04/2021 14:43	Meio ambiente	220	1	2,58
13336	MLG01Y3	MLG	27632957	20/04/2021 12:22	21/04/2021 11:18	Meio ambiente	220	1	22,92
13302	INP01N4	INP	27632977	20/04/2021 12:25	20/04/2021 20:38	Meio ambiente	13800	4	32,81
13257	CMM01C1	CMM	27632995	20/04/2021 12:29	20/04/2021 17:32	Meio ambiente	220	2	10,09
13369	JTM01N2	JTM	27633027	20/04/2021 12:38	20/04/2021 15:35	Meio ambiente	220	2	5,89
15846	MGY01F7	MGY	27633071	20/04/2021 12:49	20/04/2021 13:56	Próprias do sistema	220	1	1,11
16568	ACP01C3	ACP	27633075	20/04/2021 12:50	20/04/2021 21:23	Meio ambiente	220	1	8,54
16557	IPU01L5	IPU	27633101	19/04/2021 15:52	20/04/2021 18:08	Meio ambiente	13800	96	2520,27
15855	CND01C1	CND	27633189	20/04/2021 13:14	20/04/2021 16:34	Meio ambiente	13800	71	235,54
15844	SQT01F4	SQT	27633197	20/04/2021 13:28	20/04/2021 17:34	Meio ambiente	220	2	8,18
13256	BRJ01S4	BRJ	27633203	20/04/2021 13:17	20/04/2021 16:30	Meio ambiente	220	17	54,7
13288	ICP01N3	ICP	27633243	20/04/2021 13:22	20/04/2021 20:40	Próprias do sistema	220	49	357,28
13353	ORS01M1	ORS	27633259	20/04/2021 13:24	20/04/2021 16:02	Próprias do sistema	13800	37	97,11
13322	LMN01N7	LMN	27633267	20/04/2021 13:25	20/04/2021 16:31	Meio ambiente	220	22	68,19



15504	INH01I4	INH	27633307	20/04/2021 13:33	20/04/2021 19:48	Próprias do sistema	13800	44	274,68
13308	ITK01I7	ITK	27633323	20/04/2021 13:38	20/04/2021 18:38	Meio ambiente	13800	1	4,99
13232	ACA01C4	ACA	27633327	20/04/2021 13:38	20/04/2021 15:01	Meio ambiente	220	5	6,89
13336	MLG01Y3	MLG	27633441	20/04/2021 13:58	20/04/2021 22:00	Meio ambiente	13800	16	128,43
13273	CRT01MA	CRT	27633447	20/04/2021 13:58	20/04/2021 17:02	Próprias do sistema	13800	30	91,58
13264	CDO01M2	CDO	27633521	20/04/2021 14:10	20/04/2021 16:43	Meio ambiente	13800	2	5,09
13232	ACA01C3	ACA	27633615	20/04/2021 14:26	20/04/2021 15:20	Meio ambiente	220	2	1,82
13258	CPS01L4	CPS	27633637	20/04/2021 14:28	20/04/2021 22:09	Próprias do sistema	220	7	53,78
15850	SNP01N4	SNP	27633679	20/04/2021 14:33	20/04/2021 19:51	Meio ambiente	13800	5	26,52
16557	IPU01L3	IPU	27633683	20/04/2021 14:33	20/04/2021 20:26	Próprias do sistema	13800	522	3066,17
13394	UMR01M1	UMR	27633725	20/04/2021 14:41	21/04/2021 01:29	Meio ambiente	220	15	162,05
13308	ITK01I7	ITK	27633781	20/04/2021 13:43	20/04/2021 15:43	Meio ambiente	13800	3	5,99
13308	ITK01I5	ITK	27633827	20/04/2021 15:00	20/04/2021 19:36	Meio ambiente	13800	1	4,59
16568	ACP01C3	ACP	27633859	20/04/2021 15:06	20/04/2021 16:23	Meio ambiente	13800	2	2,56
13322	LMN01N3	LMN	27633905	20/04/2021 15:14	20/04/2021 21:38	Meio ambiente	220	46	294,31
15500	IBP01I4	IBP	27633927	20/04/2021 15:17	20/04/2021 23:28	Próprias do sistema	220	2	16,37
15500	IBP01I4	IBP	27633927	20/04/2021 18:22	20/04/2021 23:28	Próprias do sistema	220	45	229,81
13291	ICH01I5	ICH	27633935	20/04/2021 15:18	20/04/2021 17:17	Meio ambiente	220	12	23,82
13238	AMT01P3	AMT	27633989	20/04/2021 15:24	20/04/2021 18:08	Meio ambiente	220	18	49,2
13302	INP01N4	INP	27634005	20/04/2021 15:27	20/04/2021 19:35	Meio ambiente	13800	41	169,47
13246	BLN01M4	BLN	27634041	20/04/2021 15:31	20/04/2021 22:27	Meio ambiente	13800	54	374,4
13286	GRM01M3	GRM	27634047	20/04/2021 15:33	20/04/2021 21:16	Meio ambiente	220	1	5,71
13262	CSL01C1	CSL	27634063	20/04/2021 15:35	20/04/2021 20:30	Próprias do sistema	13800	176	865,28
13262	CSL01C1	CSL	27634063	20/04/2021 15:35	21/04/2021 04:00	Próprias do sistema	13800	3	37,25
15844	SQT01F3	SQT	27634111	20/04/2021 15:40	20/04/2021 16:35	Meio ambiente	13800	58	52,94
13270	CAT01C4	CAT	27634147	20/04/2021 10:27	20/04/2021 16:32	Meio ambiente	13800	70	425,52
13270	CAT01C4	CAT	27634147	20/04/2021 10:27	20/04/2021 16:52	Meio ambiente	13800	28	179,32
15844	SQT01F2	SQT	27634157	20/04/2021 15:46	20/04/2021 17:16	Meio ambiente	13800	6	8,99
16561	SBC01L1	SBC	27634163	20/04/2021 15:18	21/04/2021 09:35	Meio ambiente	13800	5	91,36
13394	UMR01M3	UMR	27634399	20/04/2021 16:21	21/04/2021 02:00	Meio ambiente	220	8	77,08
16561	SBC01L3	SBC	27634469	20/04/2021 16:32	20/04/2021 19:05	Meio ambiente	13800	6	15,25
16561	SBC01L3	SBC	27634469	20/04/2021 16:32	21/04/2021 09:27	Meio ambiente	13800	7	118,36
13375	SLC01S5	SLC	27634505	20/04/2021 16:16	20/04/2021 19:40	Meio ambiente	13800	222	754
13375	SLC01S5	SLC	27634505	20/04/2021 16:16	20/04/2021 19:40	Meio ambiente	13800	132	448,29
15844	SQT01F3	SQT	27634535	20/04/2021 16:42	20/04/2021 21:09	Meio ambiente	13800	95	423,49
13387	TNG01S3	TNG	27634561	20/04/2021 16:46	20/04/2021 19:35	Meio ambiente	220	9	25,26
13330	MSP01P3	MSP	27634687	20/04/2021 17:06	20/04/2021 21:42	Meio ambiente	13800	16	73,48
13297	IDP01I1	IDP	27634773	20/04/2021 17:17	20/04/2021 23:33	Meio ambiente	220	13	81,48
15855	CND01C1	CND	27634781	20/04/2021 17:18	20/04/2021 19:45	Meio ambiente	220	14	34,22
15849	IGT01M3	IGT	27634799	20/04/2021 17:21	20/04/2021 19:11	Meio ambiente	13800	176	321,84
16561	SBC01L3	SBC	27634801	20/04/2021 16:19	20/04/2021 20:00	Meio ambiente	220	2	7,35
15853	PRB01P1	PRB	27634829	20/04/2021 17:26	20/04/2021 19:43	Próprias do sistema	220	73	166,89



15856	QXB01N5	QXB	27634863	20/04/2021 17:32	20/04/2021 22:53	Meio ambiente	220	40	214,19
13288	ICP01N4	ICP	27634925	20/04/2021 17:40	20/04/2021 19:14	Próprias do sistema	13800	333	518,09
16564	ARU01Y5	ARU	27634971	20/04/2021 17:46	20/04/2021 19:55	Meio ambiente	220	68	145,5
13260	CRC01C1	CRC	27635037	20/04/2021 17:54	21/04/2021 01:28	Meio ambiente	13800	30	226,83
13258	CPS01L4	CPS	27635069	20/04/2021 17:57	20/04/2021 20:48	Meio ambiente	220	4	11,36
13238	AMT01P3	AMT	27635101	20/04/2021 18:03	21/04/2021 08:43	Meio ambiente	13800	40	586,24
13257	CMM01C2	CMM	27635133	20/04/2021 18:07	20/04/2021 19:26	Meio ambiente	13800	77	100,48
13232	ACA01C4	ACA	27635187	20/04/2021 16:32	20/04/2021 19:30	Próprias do sistema	13800	4	11,86
13255	BMS01S1	BMS	27635205	20/04/2021 18:21	20/04/2021 20:46	Próprias do sistema	220	225	543,31
13232	ACA01C2	ACA	27635235	20/04/2021 18:26	21/04/2021 04:04	Meio ambiente	13800	71	682,88
16559	SBQ01F2	SBQ	27635325	20/04/2021 18:42	21/04/2021 09:57	Meio ambiente	13800	26	396,42
13282	DID01F8	DID	27635381	20/04/2021 18:53	20/04/2021 20:57	Meio ambiente	13800	226	464,24
13263	CCA01C8	CCA	27635435	20/04/2021 19:03	21/04/2021 09:04	Meio ambiente	220	9	126,14
13322	TBU01S1	TBU	27635487	20/04/2021 19:16	21/04/2021 01:11	Meio ambiente	13800	11	65,01
13248	BBL01M2	BBL	27635543	20/04/2021 19:29	21/04/2021 00:08	Meio ambiente	220	5	23,24
13251	BRT01C3	BRT	27635557	20/04/2021 12:45	20/04/2021 22:05	Meio ambiente	220	35	327,02
13240	APR01P5	APR	27635603	20/04/2021 19:42	20/04/2021 23:30	Meio ambiente	220	4	15,17
15500	IBP01I2	IBP	27635653	20/04/2021 19:55	20/04/2021 23:21	Próprias do sistema	220	1	3,43
15500	IBP01I2	IBP	27635653	20/04/2021 22:23	20/04/2021 23:21	Próprias do sistema	220	189	183,12
13360	PGB01P3	PGB	27635821	20/04/2021 20:38	20/04/2021 23:30	Meio ambiente	220	1	2,86
13270	CAT01C3	CAT	27635833	20/04/2021 20:43	21/04/2021 11:41	Meio ambiente	13800	17	254,57
15858	ESB01S1	ESB	27635849	20/04/2021 20:49	20/04/2021 23:13	Próprias do sistema	220	66	158,57
15849	IGT01M8	IGT	27635975	20/04/2021 21:43	21/04/2021 09:47	Meio ambiente	13800	5	60,33
13356	PAP01F4	PAP	27635995	20/04/2021 21:59	21/04/2021 10:45	Próprias do sistema	220	48	613,08
15503	CRU01C3	CRU	27636063	20/04/2021 22:20	21/04/2021 02:23	Meio ambiente	13800	34	137,69
13382	SLP01P3	SLP	27636133	20/04/2021 23:15	21/04/2021 01:29	Meio ambiente	220	94	210,43
15858	ESB01S1	ESB	27636201	21/04/2021 00:15	21/04/2021 01:54	Próprias do sistema	220	64	104,6
13358	PAR01C3	PAR	27636223	21/04/2021 00:55	21/04/2021 08:04	Meio ambiente	220	46	329,1
13305	ITE01I1	ITE	27636235	21/04/2021 01:30	21/04/2021 02:29	Meio ambiente	220	3	2,97
13251	BRT01C4	BRT	27636245	21/04/2021 01:47	21/04/2021 03:17	Meio ambiente	13800	226	337,18
13242	ART01N3	ART	27636253	21/04/2021 02:08	21/04/2021 08:33	Meio ambiente	220	343	2200,82
15853	PRB01P1	PRB	27636289	21/04/2021 03:25	21/04/2021 08:28	Próprias do sistema	220	17	85,93
15844	SQT01F2	SQT	27636355	21/04/2021 05:29	21/04/2021 08:16	Meio ambiente	220	1	2,79
13253	BVG01P4	BVG	27636359	21/04/2021 05:32	21/04/2021 07:47	Meio ambiente	13800	62	138,74
13238	AMT01P1	AMT	27636369	21/04/2021 05:39	21/04/2021 12:55	Meio ambiente	13800	400	2906
13246	BLN01M2	BLN	27636387	21/04/2021 05:53	21/04/2021 08:15	Próprias do sistema	13800	77	181,83
13302	INP01N3	INP	27636393	21/04/2021 06:01	21/04/2021 07:56	Meio ambiente	220	20	38,39
13355	PCJ01P5	PCJ	27636475	21/04/2021 06:35	21/04/2021 13:57	Próprias do sistema	13800	159	1169,89
13399	VRZ01P3	VRZ	27636485	21/04/2021 06:39	21/04/2021 07:48	Próprias do sistema	13800	4	4,64
13355	PCJ01P9	PCJ	27636493	21/04/2021 06:41	21/04/2021 10:08	Meio ambiente	220	4	13,83
13332	MTI01P2	MTI	27636497	21/04/2021 06:41	21/04/2021 14:55	Meio ambiente	13800	16	131,72
13288	ICP01N4	ICP	27636509	21/04/2021 06:44	21/04/2021 10:12	Próprias do sistema	13800	1	3,46



13275	CRZ01P3	CRZ	27636523	21/04/2021 06:47	21/04/2021 10:44	Meio ambiente	13800	14	55,17
13302	INP01N4	INP	27636527	21/04/2021 06:49	21/04/2021 08:55	Meio ambiente	13800	571	1190,85
13251	BRT01C4	BRT	27636545	21/04/2021 06:56	21/04/2021 17:16	Próprias do sistema	220	1	10,33
13328	MRC01M2	MRC	27636547	21/04/2021 06:56	21/04/2021 10:55	Meio ambiente	220	89	354,94
13387	TNG01S7	TNG	27636577	21/04/2021 07:08	21/04/2021 08:41	Meio ambiente	220	24	37,42
15849	IGT01M4	IGT	27636591	21/04/2021 07:10	21/04/2021 09:23	Próprias do sistema	13800	14	30,87
15502	TAA01Y2	TAA	27636625	21/04/2021 07:18	21/04/2021 09:35	Meio ambiente	13800	6	13,65
13285	GRJ01N3	GRJ	27636627	21/04/2021 07:13	21/04/2021 10:01	Meio ambiente	13800	141	393,31
15855	CND01C4	CND	27636631	21/04/2021 07:19	21/04/2021 09:00	Próprias do sistema	13800	122	206,15
13232	ACA01C2	ACA	27636647	21/04/2021 07:22	21/04/2021 09:55	Meio ambiente	220	1	2,56
13232	ACA01C2	ACA	27636647	21/04/2021 08:09	21/04/2021 09:55	Meio ambiente	220	14	24,96
13260	CRC01C1	CRC	27636677	21/04/2021 07:28	21/04/2021 15:00	Meio ambiente	13800	6	45,14
16561	SBC01L3	SBC	27636713	21/04/2021 07:36	21/04/2021 10:14	Meio ambiente	13800	9	23,66
13302	INP01N3	INP	27636723	21/04/2021 07:37	21/04/2021 11:52	Próprias do sistema	220	25	106,28
13332	MTI01P2	MTI	27636755	21/04/2021 07:44	21/04/2021 16:08	Meio ambiente	220	11	92,3
13260	CRC01C1	CRC	27636773	21/04/2021 07:47	21/04/2021 12:34	Meio ambiente	220	6	28,65
13312	JGB01M3	JGB	27636787	21/04/2021 07:50	21/04/2021 11:09	Meio ambiente	13800	25	82,76
13389	TME01P2	TME	27636793	21/04/2021 07:51	21/04/2021 16:55	Próprias do sistema	220	7	63,56
13332	MTI01P2	MTI	27636837	21/04/2021 08:01	21/04/2021 16:50	Meio ambiente	220	7	61,61
13302	INP01N3	INP	27636875	21/04/2021 08:09	21/04/2021 14:41	Meio ambiente	13800	2	13,06
13358	PAR01C7	PAR	27636881	21/04/2021 08:10	21/04/2021 09:40	Meio ambiente	13800	65	96,65
13240	APR01P5	APR	27636893	21/04/2021 08:12	21/04/2021 09:57	Meio ambiente	13800	20	34,74
13245	BXD01L3	BXD	27636921	21/04/2021 08:16	21/04/2021 15:27	Meio ambiente	220	3	21,53
16564	ARU01Y5	ARU	27636945	21/04/2021 08:19	21/04/2021 13:26	Meio ambiente	220	2	10,24
13392	UMB01I2	UMB	27636973	21/04/2021 08:25	21/04/2021 12:09	Meio ambiente	13800	1	3,73
16564	ARU01Y2	ARU	27636975	21/04/2021 09:34	21/04/2021 16:44	Próprias do sistema	13800	76	544,43
16564	ARU01Y2	ARU	27636975	21/04/2021 12:34	21/04/2021 16:44	Próprias do sistema	13800	18	75,06
15855	CND01C2	CND	27636993	21/04/2021 08:26	21/04/2021 11:30	Próprias do sistema	13800	2	6,12
13330	MSP01P4	MSP	27637055	21/04/2021 08:38	21/04/2021 11:30	Meio ambiente	13800	9	25,72
13358	PAR01C5	PAR	27637141	21/04/2021 08:52	21/04/2021 21:19	Próprias do sistema	220	1	12,44
13270	CAT01C4	CAT	27637177	21/04/2021 08:59	21/04/2021 11:31	Meio ambiente	220	12	30,36
13286	GRM01M3	GRM	27637181	21/04/2021 09:00	21/04/2021 14:30	Meio ambiente	13800	5	27,47
13262	CSL01C4	CSL	27637229	21/04/2021 09:09	21/04/2021 12:38	Meio ambiente	220	115	399,4
13394	UMR01M1	UMR	27637231	21/04/2021 09:10	21/04/2021 11:00	Meio ambiente	13800	41	75,11
16559	SBQ01F2	SBQ	27637247	21/04/2021 09:13	21/04/2021 14:27	Meio ambiente	220	4	20,94
13336	MLG01Y2	MLG	27637253	21/04/2021 09:15	21/04/2021 19:42	Meio ambiente	13800	1	10,44
13348	NVO01M3	NVO	27637301	21/04/2021 09:22	21/04/2021 11:07	Meio ambiente	220	10	17,5
16561	SBC01L5	SBC	27637329	21/04/2021 09:26	21/04/2021 13:45	Meio ambiente	220	14	60,54
13353	ORS01M1	ORS	27637439	21/04/2021 09:50	21/04/2021 11:55	Meio ambiente	13800	1	2,08
15846	MGY01F2	MGY	27637449	21/04/2021 09:51	21/04/2021 12:35	Próprias do sistema	13800	99	269,8
13260	CRC01C2	CRC	27637451	21/04/2021 09:51	21/04/2021 21:15	Meio ambiente	220	2	22,78
13312	JGB01M4	JGB	27637507	21/04/2021 10:00	21/04/2021 19:30	Meio ambiente	13800	3	28,48



13242	ART01N3	ART	27637519	21/04/2021 10:02	21/04/2021 15:24	Próprias do sistema	220	9	48,26
16570	NVR01N2	NVR	27637535	21/04/2021 10:05	21/04/2021 11:41	Meio ambiente	13800	3	4,76
15844	SQT01F3	SQT	27637571	21/04/2021 10:14	21/04/2021 14:57	Meio ambiente	13800	7	32,97
13308	ITK01I5	ITK	27637579	21/04/2021 10:17	21/04/2021 11:52	Meio ambiente	13800	1	1,57
13317	JMA01M4	JMA	27637581	21/04/2021 10:18	21/04/2021 13:10	Meio ambiente	220	1	2,86
16561	SBC01L2	SBC	27637587	21/04/2021 10:19	21/04/2021 15:07	Meio ambiente	220	1	4,8
15855	CND01C1	CND	27637665	21/04/2021 10:33	21/04/2021 14:27	Próprias do sistema	220	118	460,2
13270	CAT01C4	CAT	27637765	21/04/2021 10:51	21/04/2021 14:12	Meio ambiente	220	1	3,35
16561	SBC01L1	SBC	27637767	21/04/2021 10:52	21/04/2021 16:31	Meio ambiente	13800	2	11,28
16557	IPU01L2	IPU	27637791	21/04/2021 10:56	21/04/2021 12:48	Meio ambiente	13800	211	394,69
16557	IPU01L2	IPU	27637791	21/04/2021 10:56	21/04/2021 14:23	Meio ambiente	13800	16	55,06
15852	MBC01P3	MBC	27637823	21/04/2021 11:01	21/04/2021 15:43	Meio ambiente	13800	51	239,94
15852	MBC01P2	MBC	27637823	21/04/2021 11:01	21/04/2021 15:43	Meio ambiente	13800	122	573,98
13255	BMS01S9	BMS	27637923	21/04/2021 11:15	21/04/2021 14:27	Próprias do sistema	220	2	6,4
16569	CLN01F3	CLN	27637937	21/04/2021 11:19	21/04/2021 17:50	Meio ambiente	13800	18	117,25
13387	TNG01S5	TNG	27637973	21/04/2021 11:27	21/04/2021 20:24	Meio ambiente	13800	8	71,5
13312	JGB01M1	JGB	27637983	21/04/2021 11:29	22/04/2021 10:58	Próprias do sistema	13800	14	328,65
13330	MSP01P4	MSP	27637993	21/04/2021 11:22	21/04/2021 13:21	Meio ambiente	13800	41	81,32
13330	MSP01P4	MSP	27637993	21/04/2021 11:22	21/04/2021 15:15	Meio ambiente	13800	15	58,25
16557	IPU01L3	IPU	27638011	21/04/2021 11:37	22/04/2021 10:41	Meio ambiente	13800	23	530,41
15857	MCA01L3	MCA	27638021	21/04/2021 11:39	21/04/2021 13:23	Meio ambiente	13800	60	104,33
15845	ADT01L1	ADT	27638051	21/04/2021 11:47	21/04/2021 15:02	Meio ambiente	220	10	32,4
15845	ADT01L1	ADT	27638051	21/04/2021 11:47	22/04/2021 00:01	Meio ambiente	220	5	61,16
13375	SLC01S5	SLC	27638073	21/04/2021 11:50	21/04/2021 14:07	Meio ambiente	13800	2	4,54
13387	TNG01S1	TNG	27638085	21/04/2021 11:52	21/04/2021 14:17	Meio ambiente	220	1	2,43
13251	BRT01C2	BRT	27638103	21/04/2021 11:56	21/04/2021 15:13	Meio ambiente	220	1	3,28
13302	INP01N3	INP	27638221	21/04/2021 12:20	21/04/2021 18:15	Próprias do sistema	220	45	265,98
13245	BXD01L2	BXD	27638253	21/04/2021 12:31	22/04/2021 08:01	Meio ambiente	220	3	58,5
13348	NVO01M4	NVO	27638277	21/04/2021 12:39	21/04/2021 15:54	Meio ambiente	220	14	45,55
13240	APR01P5	APR	27638287	21/04/2021 12:42	21/04/2021 14:00	Meio ambiente	13800	11	14,16
13245	BXD01L3	BXD	27638319	21/04/2021 16:13	21/04/2021 20:05	Meio ambiente	220	57	219,97
13264	CDO01M1	CDO	27638323	21/04/2021 12:51	21/04/2021 14:56	Próprias do sistema	220	6	12,5
13235	VCS01C4	VCS	27638325	21/04/2021 12:51	21/04/2021 15:36	Meio ambiente	13800	145	397,5
13317	JMA01M8	JMA	27638353	21/04/2021 12:58	21/04/2021 16:50	Próprias do sistema	220	412	1590,78
13263	CCA01C8	CCA	27638357	21/04/2021 13:00	21/04/2021 14:35	Próprias do sistema	220	5	7,87
13394	UMR01M3	UMR	27638381	21/04/2021 13:06	22/04/2021 01:55	Próprias do sistema	220	2	25,63
16557	IPU01L5	IPU	27638387	21/04/2021 13:07	21/04/2021 23:35	Meio ambiente	13800	58	607,03
16557	IPU01L5	IPU	27638387	21/04/2021 13:07	22/04/2021 00:02	Meio ambiente	13800	1	10,92
13374	RSU01N7	RSU	27638405	21/04/2021 13:12	21/04/2021 17:37	Meio ambiente	13800	39	171,91
16560	ARR01L2	ARR	27638519	21/04/2021 13:45	21/04/2021 17:10	Meio ambiente	13800	908	3096,28
15537	MCB01M2	MCB	27638531	21/04/2021 13:48	21/04/2021 16:22	Meio ambiente	220	68	173,91
13275	CRZ01P4	CRZ	27638581	21/04/2021 14:04	21/04/2021 22:12	Meio ambiente	220	3	24,39



16561	SBC01L3	SBC	27638645	21/04/2021 14:18	21/04/2021 16:30	Meio ambiente	13800	14	30,57
16561	SBC01L3	SBC	27638645	21/04/2021 14:18	21/04/2021 17:35	Meio ambiente	13800	5	16,34
13248	BBL01M3	BBL	27638647	21/04/2021 14:19	21/04/2021 15:09	Próprias do sistema	220	51	43,05
13235	VCS01C5	VCS	27638673	21/04/2021 14:24	21/04/2021 19:44	Meio ambiente	13800	1178	6274,49
13270	CAT01C6	CAT	27638693	21/04/2021 14:28	21/04/2021 16:36	Meio ambiente	13800	1	2,13
13260	CRC01C3	CRC	27638725	21/04/2021 14:33	21/04/2021 18:28	Meio ambiente	13800	27	105,67
15857	MCA01L3	MCA	27638737	21/04/2021 14:35	21/04/2021 18:41	Meio ambiente	13800	10	40,94
13235	VCS01C2	VCS	27638767	21/04/2021 14:40	21/04/2021 20:50	Meio ambiente	13800	3	18,46
13235	VCS01C2	VCS	27638767	21/04/2021 14:40	21/04/2021 21:07	Meio ambiente	13800	7	45,05
13248	BBL01M4	BBL	27638813	21/04/2021 14:48	21/04/2021 19:36	Meio ambiente	13800	1	4,79
13369	QXD01P1	QXD	27638837	21/04/2021 14:52	21/04/2021 15:59	Meio ambiente	220	4	4,47
13263	CMB01L4	CMB	27638869	21/04/2021 14:59	22/04/2021 09:58	Meio ambiente	220	86	1632,33
15855	CND01C2	CND	27638875	21/04/2021 15:01	22/04/2021 01:34	Próprias do sistema	220	10	105,53
13248	BBL01M3	BBL	27638893	21/04/2021 15:06	22/04/2021 12:38	Meio ambiente	13800	4	86,08
13317	JMA01M4	JMA	27638911	21/04/2021 15:10	21/04/2021 18:38	Próprias do sistema	13800	75	259,31
15856	QXB01N3	QXB	27638917	21/04/2021 15:11	21/04/2021 15:44	Próprias do sistema	13800	973	521,1
15856	QXB01N3	QXB	27638917	21/04/2021 15:11	21/04/2021 15:45	Próprias do sistema	13800	736	408,48
15856	QXB01N3	QXB	27638917	21/04/2021 15:11	21/04/2021 15:45	Próprias do sistema	13800	1501	843,48
13394	UMR01M3	UMR	27638927	21/04/2021 15:13	22/04/2021 08:43	Meio ambiente	220	7	122,51
13389	TME01P7	TME	27638939	21/04/2021 15:15	21/04/2021 20:07	Meio ambiente	13800	4	19,45
13389	TME01P7	TME	27638939	21/04/2021 15:15	21/04/2021 20:54	Meio ambiente	13800	2	11,29
13369	JTM01N2	JTM	27638965	21/04/2021 15:19	22/04/2021 03:50	Meio ambiente	13800	2	25,01
13348	NVO01M5	NVO	27638987	21/04/2021 15:23	21/04/2021 19:38	Meio ambiente	220	7	29,72
13319	LVM01M4	LVM	27639001	21/04/2021 15:24	22/04/2021 10:40	Meio ambiente	220	2	38,5
13339	MDM01M8	MDM	27639021	21/04/2021 15:28	21/04/2021 18:35	Próprias do sistema	220	6	18,72
13260	CRC01C4	CRC	27639025	21/04/2021 15:29	22/04/2021 00:35	Meio ambiente	13800	8	72,74
13332	MTI01P2	MTI	27639077	21/04/2021 15:36	21/04/2021 21:26	Meio ambiente	13800	1	5,83
13332	MTI01P2	MTI	27639077	21/04/2021 15:36	21/04/2021 21:52	Meio ambiente	13800	4	25,01
13355	PCJ01P3	PCJ	27639097	21/04/2021 15:39	22/04/2021 10:42	Próprias do sistema	13800	1	19,05
13355	PCJ01P3	PCJ	27639097	22/04/2021 08:10	22/04/2021 10:42	Próprias do sistema	13800	26	65,93
15855	CND01C1	CND	27639103	21/04/2021 15:40	21/04/2021 22:57	Meio ambiente	220	5	36,42
13312	JGB01M1	JGB	27639117	21/04/2021 17:35	21/04/2021 19:30	Meio ambiente	220	9	17,14
13369	QXD01P1	QXD	27639147	21/04/2021 15:48	21/04/2021 19:22	Meio ambiente	13800	28	99,87
13255	BMS01S6	BMS	27639187	21/04/2021 15:55	21/04/2021 19:58	Próprias do sistema	220	1	4,04
13387	TNG01S1	TNG	27639189	21/04/2021 15:56	21/04/2021 22:25	Meio ambiente	13800	6	38,87
13250	BFG01N6	BFG	27639253	21/04/2021 16:05	22/04/2021 01:49	Meio ambiente	220	11	106,99
13238	AMT01P1	AMT	27639287	21/04/2021 11:01	21/04/2021 21:48	Meio ambiente	220	33	355,63
13288	ICP01N4	ICP	27639319	21/04/2021 16:22	21/04/2021 21:24	Meio ambiente	220	2	10,08
15856	QXB01N5	QXB	27639321	21/04/2021 16:23	21/04/2021 22:45	Meio ambiente	220	40	254,44
13382	SLP01P2	SLP	27639329	21/04/2021 16:24	21/04/2021 18:45	Meio ambiente	220	18	42,13
13297	IDP01I2	IDP	27639341	21/04/2021 16:25	22/04/2021 06:51	Meio ambiente	13800	71	1023,9
13297	IDP01I2	IDP	27639341	21/04/2021 16:25	22/04/2021 07:05	Meio ambiente	13800	5	73,27



16570	NVR01N5	NVR	27639353	21/04/2021 16:29	21/04/2021 18:51	Meio ambiente	13800	6	14,14
13305	ITE01I2	ITE	27639381	21/04/2021 16:34	21/04/2021 19:31	Meio ambiente	220	11	32,34
13340	MTB01S4	MTB	27639385	21/04/2021 16:36	21/04/2021 17:48	Meio ambiente	13800	15	17,86
13235	VCS01C5	VCS	27639397	21/04/2021 16:38	22/04/2021 10:44	Meio ambiente	13800	33	596,84
16564	ARU01Y7	ARU	27639443	21/04/2021 16:47	21/04/2021 21:15	Meio ambiente	13800	32	143,13
16564	ARU01Y7	ARU	27639443	21/04/2021 16:47	21/04/2021 21:46	Meio ambiente	13800	8	39,94
13328	MRC01M2	MRC	27639453	21/04/2021 17:04	21/04/2021 17:15	Próprias do sistema	13800	344	59,82
13328	MRC01M2	MRC	27639453	21/04/2021 17:04	21/04/2021 17:18	Próprias do sistema	13800	573	128,29
13302	INP01N3	INP	27639457	21/04/2021 16:49	21/04/2021 18:37	Meio ambiente	13800	21	37,75
13302	INP01N3	INP	27639457	21/04/2021 16:49	21/04/2021 19:02	Meio ambiente	13800	1	2,22
13302	INP01N3	INP	27639457	21/04/2021 16:49	21/04/2021 19:33	Meio ambiente	13800	6	16,35
13302	INP01N3	INP	27639457	21/04/2021 16:49	21/04/2021 19:49	Meio ambiente	13800	1	3
13270	CAT01C6	CAT	27639463	21/04/2021 16:50	21/04/2021 18:39	Meio ambiente	13800	117	211,09
13302	INP01N3	INP	27639479	21/04/2021 16:54	22/04/2021 16:41	Meio ambiente	13800	31	737,03
15856	QXB01N3	QXB	27639509	21/04/2021 17:00	21/04/2021 19:27	Meio ambiente	220	8	19,51
13235	VCS01C5	VCS	27639511	21/04/2021 17:01	21/04/2021 21:53	Meio ambiente	13800	2	9,71
13305	ITE01I2	ITE	27639523	21/04/2021 17:04	21/04/2021 23:08	Meio ambiente	13800	241	1460,66
15855	CND01C4	CND	27639527	21/04/2021 17:05	21/04/2021 19:15	Meio ambiente	220	31	67,16
13270	CAT01C4	CAT	27639595	21/04/2021 17:24	22/04/2021 08:28	Meio ambiente	13800	39	587,76
13302	INP01N3	INP	27639605	21/04/2021 17:25	22/04/2021 00:02	Meio ambiente	13800	4	26,45
13302	INP01N3	INP	27639607	21/04/2021 17:25	22/04/2021 10:05	Meio ambiente	220	42	699,69
13343	MNV01M3	MNV	27639667	21/04/2021 16:28	21/04/2021 19:26	Próprias do sistema	13800	183	540,71
13250	BFG01N6	BFG	27639711	21/04/2021 17:46	22/04/2021 03:25	Meio ambiente	13800	37	357,02
13369	QXD01P1	QXD	27639737	21/04/2021 17:49	22/04/2021 10:12	Meio ambiente	220	36	589,78
13387	TNG01S5	TNG	27639757	21/04/2021 17:53	21/04/2021 19:38	Meio ambiente	220	40	70,24
16563	GBA01L3	GBA	27639771	21/04/2021 17:56	21/04/2021 21:10	Meio ambiente	220	1	3,23
16560	ARR01L2	ARR	27639785	21/04/2021 17:59	22/04/2021 10:17	Meio ambiente	13800	7	114,1
13247	BNB01Y2	BNB	27639967	21/04/2021 18:43	22/04/2021 11:41	Meio ambiente	13800	9	152,68
13382	SLP01P2	SLP	27639991	21/04/2021 18:49	21/04/2021 23:49	Meio ambiente	220	2	9,99
15856	QXB01N5	QXB	27640001	21/04/2021 18:51	22/04/2021 00:18	Meio ambiente	220	1	5,45
13249	BCR01C9	BCR	27640009	21/04/2021 18:28	21/04/2021 20:37	Próprias do sistema	220	450	960,5
13363	PCM01M5	PCM	27640023	21/04/2021 18:56	21/04/2021 20:16	Meio ambiente	220	21	28,04
13251	BRT01C2	BRT	27640027	21/04/2021 18:57	21/04/2021 22:06	Meio ambiente	220	15	47,25
13270	CAT01C4	CAT	27640033	21/04/2021 19:01	22/04/2021 10:55	Meio ambiente	13800	98	1557,95
13270	CAT01C4	CAT	27640071	21/04/2021 19:21	21/04/2021 21:35	Meio ambiente	13800	699	1556,05
13248	BBL01M2	BBL	27640095	21/04/2021 19:28	22/04/2021 01:09	Próprias do sistema	220	294	1669,59
13355	PCJ01P5	PCJ	27640117	21/04/2021 19:34	22/04/2021 09:13	Meio ambiente	220	1	13,65
13340	MTB01S2	MTB	27640161	21/04/2021 19:43	22/04/2021 19:49	Próprias do sistema	220	10	240,88
13270	CAT01C3	CAT	27640197	21/04/2021 19:56	22/04/2021 00:45	Meio ambiente	220	5	24,08
13238	AMT01P3	AMT	27640207	21/04/2021 20:02	21/04/2021 23:30	Meio ambiente	13800	21	72,61
13273	CRT01M6	CRT	27640219	21/04/2021 20:08	21/04/2021 22:14	Próprias do sistema	13800	228	479,31
13340	MTB01S4	MTB	27640229	21/04/2021 20:09	22/04/2021 02:10	Meio ambiente	13800	10	60,1



13232	ACA01C2	ACA	27640255	21/04/2021 20:21	22/04/2021 01:20	Meio ambiente	220	9	44,74
13232	ACA01C2	ACA	27640255	21/04/2021 22:21	22/04/2021 01:20	Meio ambiente	220	118	352,03
13305	ITE01I1	ITE	27640275	21/04/2021 20:30	21/04/2021 23:00	Meio ambiente	13800	23	57,28
13305	ITE01I1	ITE	27640275	21/04/2021 20:30	21/04/2021 23:45	Meio ambiente	13800	28	90,74
15855	CND01C1	CND	27640277	21/04/2021 20:32	22/04/2021 11:22	Próprias do sistema	220	37	548,98
13317	JMA01M8	JMA	27640281	21/04/2021 20:38	21/04/2021 23:55	Próprias do sistema	13800	242	794,1
13387	TNG01S1	TNG	27640317	21/04/2021 20:50	22/04/2021 09:26	Meio ambiente	220	4	50,38
13363	PCM01M5	PCM	27640319	21/04/2021 20:56	22/04/2021 16:00	Próprias do sistema	13800	1	19,06
13242	ART01N6	ART	27640331	21/04/2021 21:03	22/04/2021 00:02	Próprias do sistema	13800	377	1128,91
13302	INP01N3	INP	27640351	21/04/2021 21:10	22/04/2021 00:50	Meio ambiente	13800	11	40,17
13355	PCJ01P9	PCJ	27640367	21/04/2021 21:20	21/04/2021 22:08	Meio ambiente	220	139	109,11
13291	ICH01I3	ICH	27640383	21/04/2021 21:27	21/04/2021 22:32	Próprias do sistema	220	5	5,4
13340	MTB01S2	MTB	27640469	22/04/2021 08:08	22/04/2021 12:41	Meio ambiente	13800	166	753,27
15855	CND01C4	CND	27640475	21/04/2021 21:58	21/04/2021 23:00	Meio ambiente	220	206	211,61
13308	ITK01I6	ITK	27640509	21/04/2021 22:14	22/04/2021 01:45	Meio ambiente	13800	347	1219,8
15858	ESB01S3	ESB	27640565	21/04/2021 22:36	21/04/2021 23:37	Próprias do sistema	220	176	176,78
13355	PCJ01P9	PCJ	27640609	21/04/2021 22:55	22/04/2021 00:08	Meio ambiente	220	139	167,3
13255	BMS01S8	BMS	27640671	21/04/2021 23:23	22/04/2021 01:04	Próprias do sistema	220	38	64,18
13397	VRJ01P8	VRJ	27640741	22/04/2021 00:28	22/04/2021 02:36	Meio ambiente	220	44	93,78
15853	AQZ01I1	AQZ	27640757	22/04/2021 00:42	22/04/2021 02:38	Próprias do sistema	13800	70	135
13308	ITK01I7	ITK	27640763	22/04/2021 00:47	22/04/2021 06:04	Meio ambiente	13800	77	406,5
13308	ITK01I7	ITK	27640763	22/04/2021 00:47	22/04/2021 06:30	Meio ambiente	13800	21	119,96
13308	ITK01I7	ITK	27640763	22/04/2021 00:47	22/04/2021 06:47	Meio ambiente	13800	42	251,82
13397	VRJ01P8	VRJ	27640797	22/04/2021 01:06	22/04/2021 06:25	Próprias do sistema	220	100	531,92
16570	NVR01N2	NVR	27640853	22/04/2021 02:05	22/04/2021 06:56	Meio ambiente	13800	65	315
15848	JCS01P3	JCS	27640865	22/04/2021 02:11	22/04/2021 08:52	Meio ambiente	13800	4	26,77
13394	UMR01M3	UMR	27640873	22/04/2021 02:29	22/04/2021 08:31	Meio ambiente	13800	147	885,8
15504	INH01I3	INH	27640877	22/04/2021 02:35	22/04/2021 08:19	Meio ambiente	13800	99	566,99
15537	MCB01M2	MCB	27640883	22/04/2021 02:54	22/04/2021 08:16	Meio ambiente	220	14	75,21
13312	JGB01M4	JGB	27640885	22/04/2021 02:54	22/04/2021 15:00	Meio ambiente	13800	15	181,3
13312	JGB01M4	JGB	27640885	22/04/2021 02:54	22/04/2021 15:18	Meio ambiente	13800	9	111,48
13312	JGB01M4	JGB	27640885	22/04/2021 02:54	22/04/2021 15:28	Meio ambiente	13800	31	389,15
16557	IPU01L5	IPU	27640895	22/04/2021 03:44	22/04/2021 08:57	Meio ambiente	13800	96	500,61
13263	CCA01C4	CCA	27640917	22/04/2021 04:14	22/04/2021 08:50	Meio ambiente	13800	159	731,49
13234	ACR01P2	ACR	27640931	22/04/2021 04:41	22/04/2021 12:17	Próprias do sistema	220	1	7,6
15503	CRU01C3	CRU	27640949	22/04/2021 05:32	22/04/2021 07:46	Meio ambiente	13800	1	2,22
15503	CRU01C3	CRU	27640949	22/04/2021 05:32	22/04/2021 09:40	Meio ambiente	13800	110	453,66
15503	CRU01C3	CRU	27640949	22/04/2021 05:32	22/04/2021 10:17	Meio ambiente	13800	29	137,48
13390	TRR01P4	TRR	27640959	22/04/2021 05:36	22/04/2021 10:30	Meio ambiente	220	76	371,94
15857	MCA01L2	MCA	27640967	22/04/2021 05:42	22/04/2021 09:21	Meio ambiente	220	4	14,63
13285	GRJ01N4	GRJ	27640971	22/04/2021 05:46	22/04/2021 07:17	Meio ambiente	13800	11	16,53
13330	MSP01P3	MSP	27640991	22/04/2021 06:00	22/04/2021 10:23	Meio ambiente	220	42	183,93



16564	ARU01Y7	ARU	27640997	22/04/2021 06:03	22/04/2021 12:39	Próprias do sistema	13800	5	33
16564	ARU01Y7	ARU	27640997	22/04/2021 06:03	22/04/2021 12:59	Próprias do sistema	13800	1	6,92
13330	MSP01P3	MSP	27640999	22/04/2021 06:05	22/04/2021 11:02	Meio ambiente	13800	16	79,08
15501	PBU01P3	PBU	27641003	22/04/2021 06:06	22/04/2021 09:50	Meio ambiente	13800	7	26,13
13270	CAT01C4	CAT	27641005	22/04/2021 06:06	22/04/2021 10:27	Meio ambiente	13800	70	304,67
13340	MTB01S4	MTB	27641007	22/04/2021 06:09	22/04/2021 15:10	Meio ambiente	220	29	261,46
13312	JGB01M5	JGB	27641029	22/04/2021 06:17	22/04/2021 09:41	Próprias do sistema	220	103	350,09
13390	TRR01P3	TRR	27641033	22/04/2021 06:18	22/04/2021 13:04	Meio ambiente	220	2	13,54
13340	MTB01S4	MTB	27641035	22/04/2021 06:21	22/04/2021 13:30	Meio ambiente	13800	13	92,77
16560	ARR01L3	ARR	27641037	22/04/2021 06:22	22/04/2021 11:06	Meio ambiente	13800	482	2280,93
13238	AMT01P3	AMT	27641039	22/04/2021 06:24	22/04/2021 10:14	Não classificada	13800	99	378,18
16564	ARU01Y7	ARU	27641051	21/04/2021 16:23	22/04/2021 09:20	Meio ambiente	220	2	33,9
15501	PBU01P3	PBU	27641055	22/04/2021 06:31	22/04/2021 08:10	Meio ambiente	13800	317	521,38
13270	CAT01C6	CAT	27641063	22/04/2021 06:39	22/04/2021 10:47	Meio ambiente	13800	95	392,48
16564	ARU01Y7	ARU	27641067	22/04/2021 06:40	22/04/2021 15:00	Meio ambiente	220	3	24,99
16570	NVR01N5	NVR	27641073	22/04/2021 06:42	22/04/2021 12:03	Meio ambiente	13800	24	128,15
15500	IBP01I4	IBP	27641077	22/04/2021 06:44	22/04/2021 07:47	Meio ambiente	13800	8	8,34
13340	MTB01S4	MTB	27641083	22/04/2021 06:45	22/04/2021 20:21	Próprias do sistema	13800	42	570,9
13340	MTB01S4	MTB	27641083	22/04/2021 06:45	22/04/2021 19:20	Próprias do sistema	13800	2	25,16
13340	MTB01S4	MTB	27641087	22/04/2021 06:46	22/04/2021 09:25	Meio ambiente	13800	10	26,34
16557	IPU01L3	IPU	27641093	22/04/2021 06:51	22/04/2021 13:30	Próprias do sistema	220	17	113,26
13240	APR01P5	APR	27641099	22/04/2021 06:54	22/04/2021 11:20	Meio ambiente	13800	33	145,84
15501	PBU01P3	PBU	27641107	22/04/2021 06:56	22/04/2021 13:32	Meio ambiente	13800	7	46,23
13270	CAT01C6	CAT	27641115	22/04/2021 06:59	22/04/2021 15:08	Meio ambiente	13800	25	203,58
13275	CRZ01P3	CRZ	27641123	22/04/2021 07:01	22/04/2021 10:01	Meio ambiente	13800	4	12,03
16570	NVR01N1	NVR	27641125	22/04/2021 07:01	22/04/2021 10:11	Próprias do sistema	220	71	225,25
16557	IPU01L3	IPU	27641127	22/04/2021 07:02	22/04/2021 11:25	Meio ambiente	13800	18	78,88
13308	ITK01I8	ITK	27641157	22/04/2021 07:06	22/04/2021 10:03	Meio ambiente	13800	6	17,65
13343	MNV01M3	MNV	27641191	22/04/2021 07:14	22/04/2021 11:42	Meio ambiente	13800	216	961,68
15846	MGY01F7	MGY	27641213	22/04/2021 07:20	22/04/2021 12:56	Meio ambiente	220	10	56,1
16570	NVR01N2	NVR	27641259	22/04/2021 07:30	22/04/2021 13:48	Meio ambiente	13800	10	62,98
16570	NVR01N2	NVR	27641259	22/04/2021 07:30	22/04/2021 14:08	Meio ambiente	13800	40	265,5
16570	NVR01N2	NVR	27641259	22/04/2021 07:30	22/04/2021 14:19	Meio ambiente	13800	62	423,12
16570	NVR01N2	NVR	27641259	22/04/2021 07:30	22/04/2021 14:27	Meio ambiente	13800	7	48,61
13270	CAT01C6	CAT	27641261	22/04/2021 07:30	22/04/2021 14:17	Meio ambiente	13800	48	325,09
13232	ACA01C1	ACA	27641271	22/04/2021 07:31	22/04/2021 09:21	Meio ambiente	220	2	3,64
15504	INH01I3	INH	27641279	22/04/2021 07:33	22/04/2021 14:46	Próprias do sistema	220	6	43,38
15504	INH01I3	INH	27641279	22/04/2021 09:21	22/04/2021 14:46	Próprias do sistema	220	55	297,92
13286	GRM01M4	GRM	27641281	22/04/2021 07:34	22/04/2021 09:00	Meio ambiente	13800	3	4,35
13286	GRM01M4	GRM	27641281	22/04/2021 07:34	22/04/2021 09:15	Meio ambiente	13800	4	6,8
13308	ITK01I5	ITK	27641299	22/04/2021 07:38	22/04/2021 12:27	Meio ambiente	220	2	9,63
13387	TNG01S6	TNG	27641305	22/04/2021 07:40	22/04/2021 08:36	Meio ambiente	220	170	159,56



13387	TNG01S7	TNG	27641309	22/04/2021 07:37	22/04/2021 08:48	Meio ambiente	13800	48	56,47
13387	TNG01S7	TNG	27641309	22/04/2021 07:37	22/04/2021 09:15	Meio ambiente	13800	130	212,51
13387	TNG01S7	TNG	27641309	22/04/2021 07:37	22/04/2021 10:21	Meio ambiente	13800	35	95,42
13256	BRJ01S1	BRJ	27641313	22/04/2021 07:41	22/04/2021 13:04	Meio ambiente	220	4	21,49
13340	MTB01S3	MTB	27641321	22/04/2021 07:43	22/04/2021 12:04	Meio ambiente	220	8	34,79
13245	BXD01L3	BXD	27641323	22/04/2021 07:43	22/04/2021 11:51	Meio ambiente	220	1	4,12
13245	BXD01L3	BXD	27641323	22/04/2021 10:33	22/04/2021 11:51	Meio ambiente	220	142	184,6
13288	ICP01N1	ICP	27641359	22/04/2021 07:52	22/04/2021 19:40	Meio ambiente	13800	9	106,12
13234	ACR01P4	ACR	27641365	22/04/2021 07:53	22/04/2021 21:55	Meio ambiente	13800	11	154,34
13240	APR01P5	APR	27641375	22/04/2021 07:54	22/04/2021 19:05	Meio ambiente	13800	4	44,68
13302	INP01N3	INP	27641389	22/04/2021 07:57	22/04/2021 12:09	Meio ambiente	13800	4	16,81
13394	UMR01M3	UMR	27641391	22/04/2021 07:57	22/04/2021 09:29	Meio ambiente	220	81	122,96
15849	IGT01M4	IGT	27641409	22/04/2021 08:00	22/04/2021 11:01	Meio ambiente	13800	33	99,95
13340	MTB01S4	MTB	27641411	22/04/2021 08:00	22/04/2021 13:07	Meio ambiente	13800	44	224,99
16560	ARR01L1	ARR	27641485	22/04/2021 08:10	22/04/2021 16:11	Meio ambiente	13800	125	1001,46
16559	SBQ01F2	SBQ	27641527	22/04/2021 08:15	22/04/2021 12:38	Meio ambiente	13800	3	13,12
16559	SBQ01F2	SBQ	27641527	22/04/2021 08:16	22/04/2021 11:00	Meio ambiente	13800	47	128,47
13369	QXD01P6	QXD	27641545	22/04/2021 08:18	22/04/2021 11:12	Meio ambiente	13800	42	121,5
15855	CND01C1	CND	27641585	22/04/2021 08:23	22/04/2021 12:26	Meio ambiente	220	12	48,58
13312	JGB01M1	JGB	27641595	22/04/2021 08:24	22/04/2021 15:52	Próprias do sistema	13800	2	14,92
13257	CMM01C1	CMM	27641679	22/04/2021 08:35	22/04/2021 14:51	Meio ambiente	220	1	6,27
13257	CMM01C1	CMM	27641679	22/04/2021 09:05	22/04/2021 14:51	Meio ambiente	220	27	155,38
13348	NVO01M2	NVO	27641681	22/04/2021 08:35	22/04/2021 10:49	Próprias do sistema	220	2	4,47
13394	UMR01M1	UMR	27641705	22/04/2021 08:37	22/04/2021 10:18	Meio ambiente	220	2	3,34
13340	MTB01S2	MTB	27641709	22/04/2021 08:38	22/04/2021 14:16	Meio ambiente	13800	377	2127,54
13340	MTB01S2	MTB	27641709	22/04/2021 08:38	22/04/2021 15:24	Meio ambiente	13800	1	6,76
16557	IPU01L3	IPU	27641745	22/04/2021 08:42	22/04/2021 19:17	Meio ambiente	13800	16	169,44
16557	IPU01L3	IPU	27641745	22/04/2021 08:42	22/04/2021 17:20	Meio ambiente	13800	101	871,71
16570	NVR01N1	NVR	27641783	22/04/2021 08:48	22/04/2021 12:23	Meio ambiente	13800	12	42,97
13240	APR01P5	APR	27641785	22/04/2021 08:48	22/04/2021 14:42	Meio ambiente	13800	26	153,24
15501	PBU01P3	PBU	27641797	22/04/2021 08:49	22/04/2021 12:04	Meio ambiente	13800	108	349,5
13394	UMR01M3	UMR	27641917	22/04/2021 09:02	22/04/2021 19:47	Meio ambiente	220	2	21,51
13252	BBR01I3	BBR	27641933	22/04/2021 09:03	22/04/2021 22:32	Meio ambiente	220	5	67,41
16557	IPU01L5	IPU	27641943	22/04/2021 09:05	22/04/2021 16:29	Meio ambiente	220	24	177,65
13270	CAT01C6	CAT	27641949	22/04/2021 09:06	22/04/2021 16:48	Meio ambiente	13800	17	130,68
13358	PAR01C6	PAR	27641973	22/04/2021 09:08	22/04/2021 10:55	Meio ambiente	13800	14	24,83
15858	ESB01S1	ESB	27642029	22/04/2021 09:13	22/04/2021 10:40	Meio ambiente	13800	71	102,22
13248	BBL01M4	BBL	27642039	22/04/2021 09:14	22/04/2021 10:59	Meio ambiente	13800	15	26,05
15503	CRU01C2	CRU	27642043	22/04/2021 09:14	22/04/2021 11:45	Meio ambiente	13800	5	12,5
15502	TAA01Y2	TAA	27642069	22/04/2021 09:19	22/04/2021 12:57	Meio ambiente	220	1	3,63
13343	MNV01M3	MNV	27642075	22/04/2021 09:20	22/04/2021 10:57	Meio ambiente	13800	16	25,85
13305	ITE01I1	ITE	27642099	22/04/2021 09:21	22/04/2021 11:50	Não classificada	220	1	2,48



13340	MTB01S4	MTB	27642121	22/04/2021 09:23	22/04/2021 14:52	Meio ambiente	13800	15	82,21
13312	JGB01M5	JGB	27642133	22/04/2021 09:24	22/04/2021 12:04	Meio ambiente	13800	160	424,27
13387	TNG01S1	TNG	27642235	22/04/2021 09:38	22/04/2021 11:56	Meio ambiente	13800	8	18,3
13235	VCS01C5	VCS	27642249	22/04/2021 09:40	22/04/2021 11:20	Meio ambiente	220	20	33,51
13253	BVG01P4	BVG	27642253	22/04/2021 09:40	23/04/2021 08:40	Próprias do sistema	13800	1	22,99
13330	MSP01P4	MSP	27642289	22/04/2021 09:45	22/04/2021 22:24	Meio ambiente	13800	21	265,38
15857	MCA01L2	MCA	27642291	22/04/2021 09:45	22/04/2021 13:48	Meio ambiente	13800	583	2352,73
13315	JGA01N5	JGA	27642295	22/04/2021 09:46	22/04/2021 11:23	Meio ambiente	13800	122	196,59
13270	CAT01C2	CAT	27642317	22/04/2021 09:48	22/04/2021 15:46	Meio ambiente	220	1	5,96
13257	CMM01C1	CMM	27642345	22/04/2021 09:50	22/04/2021 16:51	Próprias do sistema	220	8	56,02
15856	QXB01N4	QXB	27642385	22/04/2021 09:55	22/04/2021 17:10	Meio ambiente	220	55	398,9
13254	BJD01L1	BJD	27642391	22/04/2021 09:55	22/04/2021 13:20	Próprias do sistema	220	1	3,41
13256	BRJ01S1	BRJ	27642413	22/04/2021 09:57	22/04/2021 12:40	Próprias do sistema	220	6	16,22
13232	ACA01C1	ACA	27642443	22/04/2021 09:59	22/04/2021 11:35	Meio ambiente	220	7	11,17
16559	SBQ01F2	SBQ	27642501	22/04/2021 10:03	22/04/2021 15:10	Meio ambiente	13800	26	132,85
13252	BBR01I1	BBR	27642507	22/04/2021 10:04	23/04/2021 08:17	Meio ambiente	13800	4	88,86
13387	TNG01S7	TNG	27642591	22/04/2021 10:13	22/04/2021 14:50	Meio ambiente	13800	36	165,91
13330	MSP01P1	MSP	27642707	22/04/2021 10:28	22/04/2021 12:22	Meio ambiente	13800	55	104,5
15855	CND01C4	CND	27642719	22/04/2021 10:29	22/04/2021 17:26	Meio ambiente	220	15	104,33
13392	UMB01I2	UMB	27642777	22/04/2021 10:35	22/04/2021 15:30	Meio ambiente	13800	27	133,09
16561	SBC01L2	SBC	27642797	22/04/2021 10:37	22/04/2021 13:31	Meio ambiente	13800	1	2,89
16567	MRG01C8	MRG	27642799	22/04/2021 10:38	22/04/2021 11:26	Meio ambiente	13800	261	209,45
13355	PCJ01P5	PCJ	27642815	22/04/2021 10:39	22/04/2021 15:23	Meio ambiente	220	391	1852,91
13270	CAT01C3	CAT	27642851	21/04/2021 19:22	22/04/2021 11:54	Meio ambiente	13800	13	214,87
13248	BBL01M7	BBL	27642923	22/04/2021 08:23	22/04/2021 11:31	Meio ambiente	220	40	125,37
16570	NVR01N1	NVR	27642927	22/04/2021 10:53	22/04/2021 22:56	Meio ambiente	13800	44	530,05
13263	CCA01C3	CCA	27642931	22/04/2021 10:53	22/04/2021 14:18	Meio ambiente	220	292	998,64
15500	IBP01I2	IBP	27643091	22/04/2021 11:09	22/04/2021 12:36	Meio ambiente	13800	56	80,86
15500	IBP01I2	IBP	27643091	22/04/2021 11:10	22/04/2021 11:46	Meio ambiente	13800	337	202,2
15501	PBU01P3	PBU	27643139	22/04/2021 12:48	22/04/2021 16:06	Meio ambiente	13800	3	9,9
13312	JGB01M5	JGB	27643177	22/04/2021 11:23	22/04/2021 15:27	Meio ambiente	13800	5	20,28
15503	CRU01C3	CRU	27643299	22/04/2021 11:37	22/04/2021 22:13	Meio ambiente	13800	3	31,78
15500	IBP01I2	IBP	27643383	22/04/2021 11:48	22/04/2021 15:15	Meio ambiente	220	15	51,53
13375	SLC01S5	SLC	27643401	22/04/2021 11:51	22/04/2021 18:18	Meio ambiente	220	2	12,9
13270	CAT01C6	CAT	27643479	22/04/2021 12:02	22/04/2021 16:10	Meio ambiente	220	1	4,12
13254	BJD01L6	BJD	27643503	22/04/2021 12:06	22/04/2021 14:11	Próprias do sistema	220	192	401,76
13239	ANN01P4	ANN	27643507	22/04/2021 12:07	22/04/2021 15:08	Meio ambiente	13800	10	30,08
15503	CRU01C3	CRU	27643569	22/04/2021 12:19	22/04/2021 19:30	Meio ambiente	220	34	243,96
15501	PBU01P3	PBU	27643575	22/04/2021 12:55	22/04/2021 14:57	Meio ambiente	13800	7	14,23
13343	MNV01M1	MNV	27643603	22/04/2021 12:27	23/04/2021 11:33	Meio ambiente	13800	51	1177,53
15852	MBC01P2	MBC	27643609	22/04/2021 12:28	22/04/2021 14:40	Meio ambiente	13800	22	48,2
13339	MDM01M2	MDM	27643625	22/04/2021 12:36	22/04/2021 14:46	Próprias do sistema	220	12	25,97



13382	SLP01P3	SLP	27643647	22/04/2021 12:42	22/04/2021 23:02	Meio ambiente	220	18	186,28
13369	QXD01P1	QXD	27643695	22/04/2021 12:49	22/04/2021 16:19	Meio ambiente	13800	10	34,87
13273	CRT01M1	CRT	27643725	22/04/2021 12:55	22/04/2021 16:42	Não classificada	13800	1	3,78
16557	IPU01L3	IPU	27643767	22/04/2021 13:05	22/04/2021 20:27	Meio ambiente	13800	2	14,76
13358	PAR01C6	PAR	27643793	22/04/2021 13:10	23/04/2021 01:10	Meio ambiente	13800	8	95,98
13264	CDO01M2	CDO	27643817	22/04/2021 13:16	22/04/2021 16:01	Meio ambiente	13800	8	22,01
16563	GBA01L3	GBA	27643855	22/04/2021 13:25	22/04/2021 15:58	Meio ambiente	220	261	664,24
13369	QXD01P5	QXD	27643923	22/04/2021 13:36	22/04/2021 16:01	Meio ambiente	220	216	522,78
13358	PAR01C2	PAR	27643965	22/04/2021 13:44	22/04/2021 18:02	Próprias do sistema	13800	2	8,58
13358	PAR01C2	PAR	27643965	22/04/2021 16:33	22/04/2021 18:02	Próprias do sistema	13800	7	10,38
16563	GBA01L3	GBA	27643997	22/04/2021 13:50	22/04/2021 19:48	Meio ambiente	13800	5	29,8
13256	BRJ01S1	BRJ	27644017	22/04/2021 13:53	22/04/2021 17:13	Próprias do sistema	13800	102	340
16570	NVR01N1	NVR	27644039	22/04/2021 13:33	23/04/2021 11:19	Meio ambiente	13800	61	1327,24
13260	CRC01C4	CRC	27644045	22/04/2021 13:58	23/04/2021 08:38	Meio ambiente	13800	78	1455,5
16568	ACP01C4	ACP	27644055	22/04/2021 13:59	22/04/2021 16:17	Meio ambiente	13800	10	22,94
16568	ACP01C4	ACP	27644055	22/04/2021 13:59	22/04/2021 16:27	Meio ambiente	13800	1	2,46
13238	AMT01P4	AMT	27644063	22/04/2021 13:53	22/04/2021 15:51	Meio ambiente	13800	218	431,03
13297	IDP01I1	IDP	27644097	22/04/2021 14:04	22/04/2021 17:36	Meio ambiente	13800	139	488,93
13375	SLC01S2	SLC	27644099	22/04/2021 14:05	23/04/2021 17:11	Meio ambiente	13800	4	108,39
15504	INH01I6	INH	27644159	22/04/2021 14:12	22/04/2021 20:05	Próprias do sistema	220	1	5,88
13270	CAT01C4	CAT	27644183	22/04/2021 14:17	23/04/2021 08:35	Meio ambiente	13800	14	256,22
13270	CAT01C4	CAT	27644183	22/04/2021 14:17	23/04/2021 09:03	Meio ambiente	13800	4	75,03
13340	MTB01S4	MTB	27644191	22/04/2021 14:19	22/04/2021 18:27	Meio ambiente	13800	33	136,01
15503	CRU01C2	CRU	27644225	22/04/2021 14:24	22/04/2021 17:30	Próprias do sistema	13800	3	9,27
13275	CRZ01P3	CRZ	27644237	22/04/2021 14:26	22/04/2021 15:25	Meio ambiente	13800	397	387,52
13275	CRZ01P3	CRZ	27644237	22/04/2021 14:26	22/04/2021 15:55	Meio ambiente	13800	216	319,38
16567	MRG01C4	MRG	27644259	22/04/2021 14:30	22/04/2021 20:27	Meio ambiente	220	1	5,96
13285	GRJ01N3	GRJ	27644327	22/04/2021 14:39	22/04/2021 18:30	Meio ambiente	13800	1	3,84
15856	QXB01N6	QXB	27644353	22/04/2021 14:42	22/04/2021 19:49	Meio ambiente	220	9	46,03
13340	MTB01S2	MTB	27644365	22/04/2021 14:44	23/04/2021 13:12	Meio ambiente	220	1	22,46
16564	ARU01Y5	ARU	27644425	22/04/2021 18:03	23/04/2021 09:09	Meio ambiente	220	64	966,1
13340	MTB01S4	MTB	27644431	22/04/2021 14:53	23/04/2021 09:25	Meio ambiente	220	1	18,52
13252	BBR01I4	BBR	27644445	22/04/2021 14:56	22/04/2021 18:50	Meio ambiente	13800	31	121,15
13244	ARP01M3	ARP	27644449	22/04/2021 14:56	22/04/2021 20:56	Meio ambiente	13800	3	18
13348	NVO01M2	NVO	27644457	22/04/2021 14:57	22/04/2021 16:35	Meio ambiente	220	1	1,63
13285	GRJ01N2	GRJ	27644503	22/04/2021 15:03	22/04/2021 18:54	Meio ambiente	13800	133	512,01
16560	ARR01L3	ARR	27644507	22/04/2021 11:06	22/04/2021 11:16	Meio ambiente	13800	23	3,83
15844	SQT01F3	SQT	27644589	22/04/2021 15:14	23/04/2021 13:55	Próprias do sistema	13800	7	158,75
13245	BXD01L2	BXD	27644657	22/04/2021 15:22	22/04/2021 19:10	Meio ambiente	220	20	75,98
13340	MTB01S2	MTB	27644669	22/04/2021 13:10	23/04/2021 12:05	Meio ambiente	220	1	22,91
13340	MTB01S4	MTB	27644749	22/04/2021 15:32	23/04/2021 09:53	Meio ambiente	13800	10	183,43
13340	MTB01S4	MTB	27644755	22/04/2021 15:32	23/04/2021 11:01	Meio ambiente	13800	1	19,47



13375	SLC01S2	SLC	27644761	22/04/2021 15:32	22/04/2021 18:46	Meio ambiente	13800	63	202,72
13375	SLC01S2	SLC	27644761	22/04/2021 15:32	22/04/2021 19:30	Meio ambiente	13800	42	165,95
13375	SLC01S2	SLC	27644761	22/04/2021 15:32	22/04/2021 20:00	Meio ambiente	13800	25	111,28
13375	SLC01S2	SLC	27644761	22/04/2021 15:32	22/04/2021 20:40	Meio ambiente	13800	10	51,18
13374	RSU01N7	RSU	27644805	22/04/2021 15:39	22/04/2021 23:50	Meio ambiente	220	3	24,51
16568	ACP01C3	ACP	27644819	22/04/2021 15:40	22/04/2021 23:00	Meio ambiente	220	11	80,53
16568	ACP01C3	ACP	27644819	22/04/2021 15:40	23/04/2021 18:28	Meio ambiente	220	10	267,97
13355	PCJ01P2	PCJ	27644843	22/04/2021 14:27	23/04/2021 10:46	Meio ambiente	13800	1	20,3
13355	PCJ01P2	PCJ	27644843	22/04/2021 14:27	23/04/2021 10:56	Meio ambiente	13800	11	225,17
13308	ITK01I5	ITK	27644861	22/04/2021 15:46	22/04/2021 18:30	Próprias do sistema	13800	1	2,73
13250	BFG01N3	BFG	27644869	22/04/2021 15:46	22/04/2021 20:39	Meio ambiente	220	5	24,39
13355	PCJ01P5	PCJ	27644913	22/04/2021 15:52	23/04/2021 00:26	Meio ambiente	220	1	8,57
16564	ARU01Y5	ARU	27645003	22/04/2021 16:03	22/04/2021 20:03	Meio ambiente	13800	53	212,09
13355	PCJ01P5	PCJ	27645027	22/04/2021 16:06	22/04/2021 18:53	Meio ambiente	220	33	91,84
13262	CSL01C7	CSL	27645057	22/04/2021 15:16	22/04/2021 18:20	Meio ambiente	220	7	21,36
13308	ITK01I7	ITK	27645061	22/04/2021 16:11	22/04/2021 19:08	Meio ambiente	220	4	11,83
13263	CMB01L5	CMB	27645065	22/04/2021 16:11	23/04/2021 13:40	Meio ambiente	13800	5	107,4
13263	CMB01L5	CMB	27645065	22/04/2021 16:11	23/04/2021 14:00	Meio ambiente	13800	23	501,51
13242	ART01N3	ART	27645079	22/04/2021 16:13	22/04/2021 19:22	Próprias do sistema	220	117	368,16
13275	CRZ01P4	CRZ	27645109	22/04/2021 16:18	22/04/2021 18:22	Meio ambiente	13800	4	8,25
16570	NVR01N1	NVR	27645149	22/04/2021 16:24	23/04/2021 16:19	Meio ambiente	220	1	23,91
13348	NVO01M3	NVO	27645173	22/04/2021 16:29	22/04/2021 18:30	Meio ambiente	220	9	18,18
16564	ARU01Y5	ARU	27645187	22/04/2021 16:32	22/04/2021 19:07	Meio ambiente	13800	89	228,85
13302	INP01N3	INP	27645301	22/04/2021 16:52	22/04/2021 23:23	Próprias do sistema	220	169	1103,29
15844	SQT01F2	SQT	27645339	22/04/2021 16:59	23/04/2021 11:32	Meio ambiente	13800	11	204,02
13302	INP01N3	INP	27645347	22/04/2021 17:00	22/04/2021 22:10	Meio ambiente	220	25	129,33
15537	MCB01M2	MCB	27645373	22/04/2021 17:04	22/04/2021 18:45	Meio ambiente	220	21	35,61
13244	ARP01M2	ARP	27645375	22/04/2021 17:04	22/04/2021 22:17	Meio ambiente	220	52	271,06
16568	ACP01C6	ACP	27645381	22/04/2021 17:05	22/04/2021 21:23	Próprias do sistema	220	1	4,3
13253	BVG01P4	BVG	27645391	22/04/2021 17:05	23/04/2021 12:11	Meio ambiente	13800	20	381,68
15503	CRU01C2	CRU	27645447	22/04/2021 17:12	23/04/2021 11:42	Meio ambiente	13800	13	240,37
13374	RSU01N7	RSU	27645493	22/04/2021 17:18	22/04/2021 20:52	Meio ambiente	220	31	110,5
16564	ARU01Y5	ARU	27645499	22/04/2021 17:20	23/04/2021 13:10	Meio ambiente	220	1	19,83
13253	BVG01P1	BVG	27645513	22/04/2021 17:23	22/04/2021 19:39	Meio ambiente	13800	38	86,06
16568	ACP01C4	ACP	27645527	22/04/2021 17:24	22/04/2021 23:32	Meio ambiente	220	1	6,13
13235	VCS01C2	VCS	27645535	22/04/2021 17:26	23/04/2021 02:20	Meio ambiente	13800	20	177,94
13240	APR01P5	APR	27645541	22/04/2021 17:27	23/04/2021 01:02	Meio ambiente	13800	62	470,06
13238	AMT01P1	AMT	27645603	22/04/2021 17:36	22/04/2021 20:32	Meio ambiente	220	6	17,59
13235	VCS01C2	VCS	27645633	22/04/2021 17:40	22/04/2021 22:50	Meio ambiente	13800	132	679,84
13369	QXD01P3	QXD	27645655	22/04/2021 17:44	22/04/2021 21:34	Próprias do sistema	220	65	249,96
13340	MTB01S4	MTB	27645685	22/04/2021 15:37	23/04/2021 08:08	Meio ambiente	220	22	363,12
13250	BFG01N6	BFG	27645689	22/04/2021 17:48	22/04/2021 22:30	Meio ambiente	220	1	4,69



13270	CAT01C6	CAT	27645755	22/04/2021 17:58	23/04/2021 11:40	Meio ambiente	13800	5	88,51
13270	CAT01C6	CAT	27645755	22/04/2021 17:58	23/04/2021 12:19	Meio ambiente	13800	2	36,69
13356	PAP01F7	PAP	27645759	22/04/2021 17:36	22/04/2021 20:09	Próprias do sistema	13800	507	1287,08
15848	JCS01P4	JCS	27645763	22/04/2021 17:59	23/04/2021 16:14	Meio ambiente	220	7	155,73
15501	PBU01P3	PBU	27645873	22/04/2021 17:13	22/04/2021 21:01	Meio ambiente	220	22	83,6
13261	CRE01C4	CRE	27645915	22/04/2021 18:29	23/04/2021 01:04	Meio ambiente	220	104	685,24
13399	VRZ01P4	VRZ	27645925	22/04/2021 18:30	22/04/2021 22:55	Próprias do sistema	220	44	194,14
13248	BBL01M2	BBL	27645987	22/04/2021 18:43	22/04/2021 20:50	Próprias do sistema	220	34	71,87
13262	CSL01C4	CSL	27645999	22/04/2021 18:45	22/04/2021 22:43	Meio ambiente	13800	163	646,88
13260	CRC01C4	CRC	27646003	22/04/2021 18:45	22/04/2021 20:30	Meio ambiente	13800	916	1592,57
13247	BNB01Y2	BNB	27646019	22/04/2021 18:48	23/04/2021 15:59	Meio ambiente	220	3	63,56
15537	MCB01M3	MCB	27646023	22/04/2021 18:49	22/04/2021 22:23	Meio ambiente	13800	258	916,47
13244	ARP01M2	ARP	27646041	22/04/2021 18:52	22/04/2021 21:28	Meio ambiente	13800	13	33,8
13264	CDO01M1	CDO	27646043	22/04/2021 18:52	23/04/2021 08:34	Meio ambiente	220	20	274,07
13247	BNB01Y2	BNB	27646083	22/04/2021 18:56	23/04/2021 11:40	Meio ambiente	13800	2	33,45
13270	CAT01C3	CAT	27646125	22/04/2021 19:00	23/04/2021 02:29	Meio ambiente	13800	9	67,38
13270	CAT01C3	CAT	27646125	22/04/2021 19:00	23/04/2021 02:10	Meio ambiente	13800	306	2191,64
13305	ITE01I1	ITE	27646227	23/04/2021 07:00	23/04/2021 08:20	Meio ambiente	13800	98	130,34
13305	ITE01I1	ITE	27646227	23/04/2021 07:00	23/04/2021 08:35	Meio ambiente	13800	3	4,78
13305	ITE01I1	ITE	27646227	23/04/2021 07:00	23/04/2021 08:45	Meio ambiente	13800	10	17,62
13305	ITE01I1	ITE	27646227	23/04/2021 07:00	23/04/2021 09:15	Meio ambiente	13800	3	6,74
13305	ITE01I1	ITE	27646227	23/04/2021 07:00	23/04/2021 09:46	Meio ambiente	13800	13	35,92
13235	VCS01C2	VCS	27646259	22/04/2021 19:25	23/04/2021 07:10	Meio ambiente	220	3	35,24
15857	MCA01L2	MCA	27646261	22/04/2021 19:24	22/04/2021 21:43	Meio ambiente	220	2	4,64
13387	TNG01S7	TNG	27646265	22/04/2021 19:26	22/04/2021 21:11	Meio ambiente	220	2	3,51
15537	MCB01M4	MCB	27646281	22/04/2021 19:28	23/04/2021 15:41	Meio ambiente	13800	5	101,02
13330	MSP01P1	MSP	27646285	22/04/2021 19:29	22/04/2021 23:06	Meio ambiente	13800	76	274,47
13253	BVG01P1	BVG	27646289	22/04/2021 19:29	22/04/2021 20:45	Meio ambiente	220	104	131,01
15857	MCA01L2	MCA	27646299	22/04/2021 19:31	22/04/2021 23:22	Meio ambiente	220	3	11,55
15500	IBP01I2	IBP	27646327	22/04/2021 19:35	23/04/2021 01:17	Meio ambiente	220	33	188,1
13387	TNG01S1	TNG	27646355	22/04/2021 19:39	23/04/2021 07:39	Meio ambiente	13800	92	1103,87
16560	ARR01L2	ARR	27646387	22/04/2021 19:46	23/04/2021 10:26	Meio ambiente	13800	1	14,67
16560	ARR01L2	ARR	27646387	22/04/2021 19:46	23/04/2021 10:44	Meio ambiente	13800	2	29,93
13365	PCI01C6	PCI	27646419	22/04/2021 19:44	22/04/2021 22:02	Meio ambiente	220	880	2010,07
13238	AMT01P1	AMT	27646423	22/04/2021 19:55	22/04/2021 23:16	Meio ambiente	13800	16	53,4
13297	IDP01I1	IDP	27646431	23/04/2021 06:58	23/04/2021 10:57	Meio ambiente	13800	54	214,97
16563	GBA01L4	GBA	27646465	22/04/2021 19:17	23/04/2021 00:00	Próprias do sistema	13800	70	330,23
16563	GBA01L4	GBA	27646465	22/04/2021 19:17	23/04/2021 00:26	Próprias do sistema	13800	7	36,07
16559	SBQ01F2	SBQ	27646509	22/04/2021 20:15	23/04/2021 00:52	Meio ambiente	13800	19	87,65
15537	MCB01M3	MCB	27646541	22/04/2021 20:23	22/04/2021 23:33	Próprias do sistema	220	20	63,52
13245	BXD01L1	BXD	27646551	23/04/2021 07:01	23/04/2021 11:20	Meio ambiente	13800	52	224,22
13399	VRZ01P5	VRZ	27646581	22/04/2021 20:34	22/04/2021 22:54	Meio ambiente	220	51	119,35



13288	ICP01N4	ICP	27646601	22/04/2021 20:41	23/04/2021 00:05	Próprias do sistema	220	5	16,97
13312	JGB01M3	JGB	27646613	22/04/2021 20:45	23/04/2021 10:31	Meio ambiente	13800	25	344,15
13245	BXD01L3	BXD	27646637	22/04/2021 20:52	23/04/2021 07:51	Meio ambiente	220	32	351,19
15849	IGT01M3	IGT	27646651	22/04/2021 20:59	23/04/2021 10:46	Meio ambiente	13800	32	440,89
13288	ICP01N1	ICP	27646671	22/04/2021 21:09	22/04/2021 23:01	Meio ambiente	220	44	81,96
13312	JGB01M1	JGB	27646689	22/04/2021 21:14	23/04/2021 07:45	Meio ambiente	220	5	52,62
16564	ARU01Y7	ARU	27646727	22/04/2021 21:25	23/04/2021 08:10	Meio ambiente	13800	119	1278,09
13236	AGF01S4	AGF	27646729	22/04/2021 21:21	22/04/2021 23:28	Meio ambiente	220	176	372,73
13245	BXD01L3	BXD	27646793	22/04/2021 21:50	23/04/2021 01:03	Meio ambiente	13800	4	12,85
13343	MNV01M2	MNV	27646795	22/04/2021 21:50	23/04/2021 00:39	Meio ambiente	13800	406	1144,13
13263	CCA01C9	CCA	27646803	22/04/2021 21:53	22/04/2021 23:17	Meio ambiente	220	102	143,11
13250	BFG01N6	BFG	27646853	22/04/2021 22:12	23/04/2021 00:15	Meio ambiente	220	154	315,02
13263	CCA01C2	CCA	27646859	22/04/2021 20:10	23/04/2021 22:00	Meio ambiente	220	5	129,12
13238	AMT01P1	AMT	27646881	22/04/2021 22:19	23/04/2021 00:25	Meio ambiente	220	7	14,63
13286	GRM01M4	GRM	27646887	22/04/2021 22:22	23/04/2021 00:30	Meio ambiente	13800	19	40,59
13286	GRM01M4	GRM	27646887	22/04/2021 22:22	23/04/2021 00:53	Meio ambiente	13800	47	118,47
13239	ANNO1P4	ANN	27646903	22/04/2021 22:29	23/04/2021 07:21	Meio ambiente	13800	4	35,41
13312	JGB01M5	JGB	27646999	22/04/2021 23:20	23/04/2021 02:00	Meio ambiente	220	103	274,27
13330	MSP01P1	MSP	27647045	22/04/2021 23:50	23/04/2021 01:57	Meio ambiente	13800	7	14,73
13360	PGB01PA	PGB	27647125	23/04/2021 00:56	23/04/2021 10:28	Próprias do sistema	220	99	944,24
13232	ACA01C3	ACA	27647149	23/04/2021 01:14	23/04/2021 02:36	Meio ambiente	13800	50	68,11
13280	DIF01I4	DIF	27647189	23/04/2021 01:35	23/04/2021 07:28	Meio ambiente	220	48	282,83
13319	LVM01M4	LVM	27647213	23/04/2021 02:05	23/04/2021 08:05	Meio ambiente	13800	155	928,67
13312	JGB01M4	JGB	27647227	23/04/2021 07:34	23/04/2021 09:32	Próprias do sistema	13800	507	988,79
15849	IGT01M1	IGT	27647233	23/04/2021 02:24	23/04/2021 14:18	Não classificada	13800	73	868,38
13264	CDO01M2	CDO	27647245	23/04/2021 02:56	23/04/2021 11:55	Próprias do sistema	220	1	8,98
16558	JND01L5	JND	27647251	23/04/2021 02:59	23/04/2021 12:25	Meio ambiente	13800	73	688,63
16558	JND01L3	JND	27647255	23/04/2021 03:01	23/04/2021 05:22	Meio ambiente	13800	304	710,09
16558	JND01L3	JND	27647255	23/04/2021 03:01	23/04/2021 11:12	Meio ambiente	13800	19	155,21
13273	CRT01M1	CRT	27647281	23/04/2021 03:32	23/04/2021 07:30	Meio ambiente	13800	260	1030,97
13273	CRT01M1	CRT	27647281	23/04/2021 03:32	23/04/2021 09:23	Meio ambiente	13800	6	35,06
13273	CRT01M9	CRT	27647283	23/04/2021 03:35	23/04/2021 06:36	Meio ambiente	220	92	277,69
13334	MSJ01M4	MSJ	27647291	23/04/2021 03:43	23/04/2021 21:27	Meio ambiente	220	1	17,73
13273	CRT01M1	CRT	27647313	23/04/2021 04:19	23/04/2021 08:35	Meio ambiente	13800	148	631,14
13246	BLN01M4	BLN	27647335	23/04/2021 04:55	23/04/2021 09:48	Meio ambiente	220	24	116,94
13273	CRT01M1	CRT	27647339	23/04/2021 04:59	23/04/2021 16:36	Próprias do sistema	220	25	290,51
13270	CAT01C4	CAT	27647349	23/04/2021 05:10	23/04/2021 08:17	Meio ambiente	13800	46	143,17
13248	BBL01M2	BBL	27647355	23/04/2021 05:16	23/04/2021 20:35	Meio ambiente	13800	43	658,58
13248	BBL01M2	BBL	27647355	23/04/2021 05:16	23/04/2021 21:25	Meio ambiente	13800	35	565,3
13248	BBL01M4	BBL	27647357	23/04/2021 05:17	23/04/2021 16:20	Meio ambiente	220	201	2221,22
13248	BBL01M4	BBL	27647359	23/04/2021 05:17	23/04/2021 08:05	Meio ambiente	13800	12	33,49
13248	BBL01M4	BBL	27647359	23/04/2021 05:17	23/04/2021 22:43	Meio ambiente	13800	15	261,37

13273	CRT01M9	CRT	27647365	23/04/2021 05:20	23/04/2021 11:03	Próprias do sistema	220	105	599,73
13288	ICP01N1	ICP	27647393	23/04/2021 05:35	23/04/2021 09:32	Meio ambiente	13800	111	437,43
15501	PBU01P3	PBU	27647395	23/04/2021 05:36	23/04/2021 09:40	Meio ambiente	220	1	4,07
16558	JND01L4	JND	27647409	23/04/2021 05:29	23/04/2021 13:10	Meio ambiente	13800	64	490,99
16558	JND01L4	JND	27647409	23/04/2021 05:29	23/04/2021 14:23	Meio ambiente	13800	7	62,22
13317	JMA01M2	JMA	27647417	23/04/2021 05:18	23/04/2021 09:19	Próprias do sistema	220	111	445,42
16565	JZN01M6	JZN	27647419	23/04/2021 05:46	24/04/2021 01:35	Meio ambiente	220	58	1148,64
13232	ACA01C3	ACA	27647421	23/04/2021 05:49	23/04/2021 09:15	Meio ambiente	13800	50	171,15
13348	NVO01M4	NVO	27647439	23/04/2021 06:06	23/04/2021 07:44	Meio ambiente	220	39	63,37
15501	PBU01P3	PBU	27647441	23/04/2021 06:07	23/04/2021 11:20	Meio ambiente	13800	12	62,59
13248	BBL01M3	BBL	27647455	23/04/2021 06:11	24/04/2021 15:07	Meio ambiente	220	7	230,44
16564	ARU01Y5	ARU	27647459	23/04/2021 06:13	23/04/2021 12:21	Meio ambiente	220	1	6,14
15502	TAA01Y2	TAA	27647489	23/04/2021 06:22	23/04/2021 08:25	Meio ambiente	13800	186	381,35
13234	ACR01P1	ACR	27647509	23/04/2021 06:29	23/04/2021 09:58	Meio ambiente	13800	40	139,19
13336	MLG01Y3	MLG	27647521	23/04/2021 06:30	23/04/2021 12:57	Meio ambiente	220	3	19,32
13336	MLG01Y3	MLG	27647521	23/04/2021 11:30	23/04/2021 12:57	Meio ambiente	220	2	2,9
13273	CRT01M3	CRT	27647525	23/04/2021 06:31	23/04/2021 08:40	Meio ambiente	13800	143	306,38
13273	CRT01M3	CRT	27647525	23/04/2021 06:31	23/04/2021 12:20	Meio ambiente	13800	40	232,37
13248	BBL01M2	BBL	27647529	23/04/2021 06:32	23/04/2021 17:12	Meio ambiente	13800	38	405,42
13248	BBL01M2	BBL	27647529	23/04/2021 06:32	23/04/2021 17:44	Meio ambiente	13800	29	324,9
13273	CRT01MA	CRT	27647545	23/04/2021 06:34	23/04/2021 23:16	Meio ambiente	220	11	183,68
13247	BNB01Y2	BNB	27647555	23/04/2021 06:37	23/04/2021 11:57	Meio ambiente	13800	23	122,44
13246	BLN01M4	BLN	27647563	23/04/2021 06:40	23/04/2021 13:26	Meio ambiente	220	6	40,55
13348	NVO01M4	NVO	27647565	23/04/2021 06:41	23/04/2021 08:29	Meio ambiente	220	3	5,4
13270	CAT01C6	CAT	27647569	23/04/2021 06:42	23/04/2021 10:10	Meio ambiente	13800	61	210,67
15500	IBP01I5	IBP	27647579	23/04/2021 06:45	23/04/2021 16:46	Meio ambiente	13800	1	10
15500	IBP01I5	IBP	27647579	23/04/2021 06:45	23/04/2021 17:20	Meio ambiente	13800	1	10,57
15500	IBP01I5	IBP	27647579	23/04/2021 06:45	23/04/2021 18:10	Meio ambiente	13800	1	11,4
13375	SLC01S3	SLC	27647583	23/04/2021 06:47	23/04/2021 09:05	Meio ambiente	13800	11	25,29
13273	CRT01M5	CRT	27647593	23/04/2021 06:49	23/04/2021 17:40	Meio ambiente	13800	13	140,93
13305	ITE01I4	ITE	27647633	23/04/2021 06:57	24/04/2021 12:42	Meio ambiente	220	2	59,49
16564	ARU01Y5	ARU	27647653	23/04/2021 07:01	23/04/2021 16:23	Meio ambiente	220	21	196,8
15504	INH01I5	INH	27647675	23/04/2021 07:05	23/04/2021 10:50	Meio ambiente	13800	540	2020,65
15504	INH01I5	INH	27647675	23/04/2021 07:05	23/04/2021 11:23	Meio ambiente	13800	29	124,47
13238	AMT01P3	AMT	27647683	23/04/2021 07:07	23/04/2021 09:15	Próprias do sistema	13800	9	19,17
13270	CAT01C6	CAT	27647685	23/04/2021 07:07	23/04/2021 15:32	Meio ambiente	13800	2	16,8
13340	MTB01S4	MTB	27647689	23/04/2021 07:09	23/04/2021 15:40	Meio ambiente	13800	53	451,35
16564	ARU01Y5	ARU	27647709	23/04/2021 07:13	23/04/2021 15:18	Meio ambiente	13800	64	517,12
15537	MCB01M2	MCB	27647719	23/04/2021 06:44	23/04/2021 10:05	Meio ambiente	13800	201	674,3
13312	JGB01M5	JGB	27647725	23/04/2021 05:29	23/04/2021 09:40	Meio ambiente	13800	5	20,87
13312	JGB01M5	JGB	27647725	23/04/2021 05:29	23/04/2021 09:50	Meio ambiente	13800	95	412,43
16564	ARU01Y5	ARU	27647751	23/04/2021 07:19	23/04/2021 08:58	Meio ambiente	13800	126	207,31



16564	ARU01Y5	ARU	27647751	23/04/2021 07:19	23/04/2021 09:20	Meio ambiente	13800	45	90,66
16564	ARU01Y5	ARU	27647751	23/04/2021 07:19	23/04/2021 10:01	Meio ambiente	13800	9	24,17
13273	CRT01M3	CRT	27647757	23/04/2021 07:20	23/04/2021 08:30	Meio ambiente	13800	142	165,11
13273	CRT01M3	CRT	27647757	23/04/2021 07:20	23/04/2021 17:40	Meio ambiente	13800	3	30,99
13387	TNG01S7	TNG	27647781	23/04/2021 07:22	23/04/2021 09:14	Meio ambiente	13800	1	1,85
13270	CAT01C4	CAT	27647783	23/04/2021 07:22	23/04/2021 16:49	Meio ambiente	13800	1	9,45
13270	CAT01C4	CAT	27647783	23/04/2021 07:22	23/04/2021 17:27	Meio ambiente	13800	5	50,35
15504	INH01I2	INH	27647803	23/04/2021 07:25	23/04/2021 11:18	Meio ambiente	13800	1	3,88
13297	IDP01I2	IDP	27647825	23/04/2021 07:28	23/04/2021 15:40	Meio ambiente	13800	137	1122,41
13273	CRT01M3	CRT	27647829	23/04/2021 07:28	23/04/2021 19:04	Meio ambiente	13800	5	57,95
13242	ART01N3	ART	27647855	23/04/2021 06:20	23/04/2021 09:42	Próprias do sistema	13800	676	2270,61
13242	ART01N3	ART	27647855	23/04/2021 08:41	23/04/2021 09:42	Próprias do sistema	13800	30	30,32
13312	JGB01M4	JGB	27647859	23/04/2021 07:32	24/04/2021 11:46	Meio ambiente	13800	58	1637,36
13312	JGB01M4	JGB	27647859	23/04/2021 07:32	24/04/2021 13:15	Meio ambiente	13800	3	89,14
13312	JGB01M4	JGB	27647859	23/04/2021 07:32	24/04/2021 13:30	Meio ambiente	13800	1	29,96
15537	MCB01M3	MCB	27647865	23/04/2021 07:33	23/04/2021 09:48	Meio ambiente	220	10	22,51
13399	VRZ01P5	VRZ	27647883	23/04/2021 07:35	23/04/2021 18:12	Próprias do sistema	220	1	10,61
13235	VCS01C5	VCS	27647889	23/04/2021 07:36	23/04/2021 15:56	Meio ambiente	220	7	58,35
13270	CAT01C3	CAT	27647935	23/04/2021 07:43	23/04/2021 15:14	Meio ambiente	220	19	142,81
13238	AMT01P3	AMT	27647937	23/04/2021 07:43	23/04/2021 13:55	Meio ambiente	220	5	30,95
13285	GRJ01N3	GRJ	27647939	23/04/2021 07:44	23/04/2021 15:04	Meio ambiente	220	1	7,34
13273	CRT01M3	CRT	27647941	23/04/2021 07:45	23/04/2021 12:35	Meio ambiente	220	1	4,83
13248	BBL01M3	BBL	27647943	23/04/2021 07:45	23/04/2021 16:53	Meio ambiente	220	5	45,64
15500	IBP01I5	IBP	27647949	23/04/2021 07:46	23/04/2021 21:46	Meio ambiente	13800	46	643,57
13255	BMS01S6	BMS	27647977	23/04/2021 07:50	23/04/2021 09:30	Próprias do sistema	13800	117	193,54
13255	BMS01S6	BMS	27647977	23/04/2021 07:50	23/04/2021 09:51	Próprias do sistema	13800	1	2
13286	GRM01M4	GRM	27647979	23/04/2021 07:51	24/04/2021 13:21	Meio ambiente	220	12	354,16
13302	INP01N4	INP	27647987	23/04/2021 07:51	23/04/2021 10:55	Meio ambiente	13800	97	296,79
13246	BLN01M4	BLN	27647991	23/04/2021 07:53	23/04/2021 18:55	Meio ambiente	220	22	242,98
13387	TNG01S7	TNG	27647993	23/04/2021 07:53	23/04/2021 10:13	Meio ambiente	13800	15	34,77
13399	VRZ01P5	VRZ	27648005	23/04/2021 07:55	23/04/2021 12:28	Meio ambiente	220	6	27,31
13248	BBL01M7	BBL	27648017	23/04/2021 07:56	23/04/2021 12:20	Meio ambiente	220	1	4,39
13315	JGA01N4	JGA	27648043	23/04/2021 08:02	23/04/2021 15:47	Meio ambiente	13800	24	186,16
13319	LVM01M4	LVM	27648051	23/04/2021 07:55	23/04/2021 09:33	Meio ambiente	220	45	73,59
15845	ADT01L4	ADT	27648055	23/04/2021 08:03	23/04/2021 10:13	Próprias do sistema	220	169	366,07
13297	IDP01I2	IDP	27648071	23/04/2021 08:05	23/04/2021 11:09	Meio ambiente	13800	5	15,33
13248	BBL01M7	BBL	27648083	23/04/2021 08:07	23/04/2021 11:00	Meio ambiente	220	37	106,25
13273	CRT01M9	CRT	27648095	23/04/2021 07:20	23/04/2021 10:33	Meio ambiente	220	295	949,98
13336	MLG01Y4	MLG	27648103	23/04/2021 08:11	23/04/2021 15:38	Meio ambiente	220	2	14,87
13273	CRT01MA	CRT	27648115	23/04/2021 08:13	24/04/2021 12:56	Meio ambiente	220	6	172,26
13246	BLN01M2	BLN	27648169	23/04/2021 08:18	23/04/2021 10:58	Meio ambiente	220	10	26,53
13261	CRE01C4	CRE	27648175	23/04/2021 08:19	23/04/2021 12:57	Meio ambiente	13800	2	9,25



13348	NVO01M3	NVO	27648187	23/04/2021 08:20	23/04/2021 14:00	Meio ambiente	220	1	5,66
13302	INP01N4	INP	27648201	23/04/2021 08:21	23/04/2021 11:41	Meio ambiente	13800	2	6,66
13305	ITE01I3	ITE	27648209	23/04/2021 08:22	23/04/2021 11:28	Meio ambiente	13800	32	98,93
13285	GRJ01N3	GRJ	27648267	23/04/2021 08:30	23/04/2021 12:17	Meio ambiente	13800	12	45,33
13240	APR01P5	APR	27648281	23/04/2021 08:31	24/04/2021 10:33	Meio ambiente	13800	4	104,11
16567	MRG01C2	MRG	27648355	23/04/2021 08:40	23/04/2021 10:37	Meio ambiente	13800	172	334,3
13288	ICP01N4	ICP	27648397	23/04/2021 08:46	23/04/2021 12:49	Próprias do sistema	13800	78	315,32
13256	BRJ01S2	BRJ	27648435	23/04/2021 08:49	23/04/2021 10:58	Meio ambiente	220	8	17,28
16567	MRG01C8	MRG	27648471	23/04/2021 13:10	23/04/2021 17:49	Próprias do sistema	220	101	468,67
13319	LVM01M4	LVM	27648483	23/04/2021 08:53	24/04/2021 11:05	Meio ambiente	13800	37	969,08
13245	BXD01L3	BXD	27648485	23/04/2021 08:53	23/04/2021 12:29	Meio ambiente	13800	49	175,68
13328	MRC01M1	MRC	27648487	23/04/2021 08:54	23/04/2021 18:45	Meio ambiente	220	5	49,25
13273	CRT01M1	CRT	27648501	23/04/2021 08:55	24/04/2021 10:50	Meio ambiente	13800	1	25,92
13246	BLN01M4	BLN	27648503	23/04/2021 08:56	23/04/2021 10:45	Meio ambiente	13800	6	10,9
15504	INH01I7	INH	27648509	23/04/2021 08:56	23/04/2021 15:01	Meio ambiente	13800	103	626,21
13240	APR01P5	APR	27648535	23/04/2021 08:57	23/04/2021 13:40	Meio ambiente	13800	2	9,4
13240	APR01P5	APR	27648535	23/04/2021 11:35	23/04/2021 13:40	Meio ambiente	13800	27	55,92
13394	UMR01M2	UMR	27648553	23/04/2021 08:59	23/04/2021 12:36	Meio ambiente	13800	57	205,61
13358	PAR01C5	PAR	27648579	23/04/2021 09:03	24/04/2021 18:28	Meio ambiente	220	17	567,99
13248	BBL01M3	BBL	27648611	23/04/2021 09:08	23/04/2021 12:20	Meio ambiente	220	7	22,38
13343	MNV01M3	MNV	27648613	23/04/2021 09:08	23/04/2021 17:30	Próprias do sistema	220	1	8,36
16560	ARR01L1	ARR	27648651	23/04/2021 09:11	23/04/2021 14:45	Meio ambiente	13800	1	5,56
16563	GBA01L4	GBA	27648679	23/04/2021 09:14	23/04/2021 12:03	Meio ambiente	13800	9	25,32
13238	AMT01P3	AMT	27648695	23/04/2021 09:16	24/04/2021 00:08	Meio ambiente	13800	57	847,08
13328	MRC01M2	MRC	27648707	23/04/2021 09:17	23/04/2021 13:24	Meio ambiente	13800	1	4,11
16559	SBQ01F2	SBQ	27648725	23/04/2021 09:18	23/04/2021 16:01	Meio ambiente	220	3	20,16
13248	BBL01M6	BBL	27648737	23/04/2021 09:19	23/04/2021 15:40	Meio ambiente	13800	108	684,6
13315	JGA01N4	JGA	27648749	23/04/2021 09:21	23/04/2021 21:36	Meio ambiente	13800	11	134,7
13252	BBR01I3	BBR	27648753	23/04/2021 00:20	23/04/2021 11:44	Meio ambiente	220	62	707,01
13334	MSJ01M5	MSJ	27648799	23/04/2021 09:26	23/04/2021 12:04	Não classificada	13800	1	2,62
13387	TNG01S1	TNG	27648801	23/04/2021 09:27	23/04/2021 15:10	Meio ambiente	220	1	5,72
16559	SBQ01F2	SBQ	27648819	23/04/2021 09:28	23/04/2021 15:10	Meio ambiente	13800	1	5,7
16568	ACP01C3	ACP	27648831	23/04/2021 07:22	23/04/2021 10:18	Meio ambiente	13800	75	218,9
13312	JGB01M4	JGB	27648843	23/04/2021 09:32	23/04/2021 16:00	Meio ambiente	220	3	19,45
13240	APR01P5	APR	27648849	23/04/2021 09:32	23/04/2021 12:46	Meio ambiente	13800	182	587,81
15856	QXB01N5	QXB	27648905	23/04/2021 09:39	23/04/2021 17:03	Meio ambiente	220	15	111,1
13246	BLN01M4	BLN	27648935	23/04/2021 09:42	23/04/2021 15:00	Meio ambiente	220	86	455,23
15504	INH01I6	INH	27648967	23/04/2021 09:44	23/04/2021 15:59	Meio ambiente	220	2	12,48
13270	CAT01C3	CAT	27649003	23/04/2021 09:48	23/04/2021 15:27	Meio ambiente	13800	15	84,66
15537	MCB01M2	MCB	27649039	23/04/2021 10:05	23/04/2021 10:55	Meio ambiente	13800	174	143,26
13392	UMB01I1	UMB	27649085	23/04/2021 09:54	23/04/2021 19:26	Meio ambiente	220	1	9,53
15849	IGT01M8	IGT	27649121	23/04/2021 09:58	23/04/2021 23:37	Meio ambiente	220	39	532,02



16557	IPU01L3	IPU	27649127	23/04/2021 09:59	23/04/2021 15:30	Meio ambiente	220	8	44,16
13305	ITE01I4	ITE	27649187	23/04/2021 10:04	24/04/2021 02:45	Próprias do sistema	13800	2	33,35
13358	PAR01C5	PAR	27649197	23/04/2021 10:05	27/04/2021 14:17	Meio ambiente	13800	1	100,19
16570	NVR01N5	NVR	27649293	23/04/2021 10:16	23/04/2021 18:22	Meio ambiente	13800	48	388,03
13246	BLN01M4	BLN	27649327	23/04/2021 10:20	23/04/2021 14:40	Meio ambiente	220	5	21,64
13262	CSL01C1	CSL	27649351	23/04/2021 10:22	24/04/2021 07:38	Próprias do sistema	13800	29	616,35
13238	AMT01P3	AMT	27649365	23/04/2021 10:24	23/04/2021 19:53	Meio ambiente	220	4	37,94
15853	AQZ01I4	AQZ	27649373	23/04/2021 10:25	23/04/2021 11:42	Meio ambiente	13800	1	1,28
13308	ITK01I2	ITK	27649375	23/04/2021 10:21	23/04/2021 11:17	Meio ambiente	13800	1289	1186,95
13308	ITK01I8	ITK	27649379	23/04/2021 10:26	24/04/2021 01:56	Meio ambiente	13800	95	1472,13
13358	PAR01C3	PAR	27649411	23/04/2021 10:08	23/04/2021 18:15	Próprias do sistema	13800	796	6452,69
13305	ITE01I2	ITE	27649615	23/04/2021 10:55	23/04/2021 15:40	Meio ambiente	220	39	185,09
16561	SBC01L1	SBC	27649649	23/04/2021 11:01	23/04/2021 21:38	Meio ambiente	13800	16	169,69
13358	PAR01C6	PAR	27649701	23/04/2021 11:09	23/04/2021 13:50	Meio ambiente	13800	41	109,65
13297	IDP01I2	IDP	27649705	23/04/2021 11:09	23/04/2021 14:20	Meio ambiente	13800	71	225,33
13297	IDP01I2	IDP	27649705	23/04/2021 11:09	23/04/2021 14:30	Meio ambiente	13800	5	16,71
13232	ACA01C2	ACA	27649805	23/04/2021 11:23	23/04/2021 15:31	Meio ambiente	13800	147	605,6
13260	CRC01C2	CRC	27649809	23/04/2021 11:23	23/04/2021 22:02	Meio ambiente	13800	28	297,81
13275	CRZ01P4	CRZ	27649839	23/04/2021 11:26	24/04/2021 09:46	Meio ambiente	220	3	67,01
13387	TNG01S1	TNG	27649883	23/04/2021 11:31	24/04/2021 12:26	Meio ambiente	220	2	49,83
13340	MTB01S4	MTB	27649949	23/04/2021 11:39	23/04/2021 12:52	Meio ambiente	13800	1	1,22
13260	CRC01C1	CRC	27649953	23/04/2021 11:39	23/04/2021 15:55	Meio ambiente	13800	28	119,28
13234	ACR01P3	ACR	27649999	23/04/2021 11:45	24/04/2021 13:13	Próprias do sistema	13800	9	229,16
13234	ACR01P3	ACR	27649999	24/04/2021 10:25	24/04/2021 13:13	Próprias do sistema	13800	15	42,07
13343	MNV01M6	MNV	27650107	23/04/2021 11:59	23/04/2021 22:56	Meio ambiente	13800	6	65,66
15857	MCA01L2	MCA	27650131	23/04/2021 12:02	23/04/2021 13:45	Meio ambiente	220	172	297,13
13305	ITE01I1	ITE	27650219	23/04/2021 12:13	23/04/2021 23:23	Meio ambiente	13800	47	524,64
13297	IDP01I1	IDP	27650221	23/04/2021 12:13	23/04/2021 18:19	Meio ambiente	13800	337	2054,3
13273	CRT01M2	CRT	27650271	23/04/2021 12:11	23/04/2021 17:27	Meio ambiente	220	103	542,35
13328	MRC01M2	MRC	27650305	23/04/2021 12:25	23/04/2021 20:02	Meio ambiente	220	8	60,9
13302	INP01N4	INP	27650315	23/04/2021 12:27	23/04/2021 15:16	Meio ambiente	220	2	5,65
13340	MTB01S3	MTB	27650319	23/04/2021 12:27	23/04/2021 17:23	Meio ambiente	13800	11	54,15
13252	BBR01I3	BBR	27650373	23/04/2021 12:35	23/04/2021 21:37	Meio ambiente	13800	5	45,14
13286	GRM01M4	GRM	27650465	23/04/2021 12:47	23/04/2021 20:15	Meio ambiente	220	4	29,9
15500	IBP01I4	IBP	27650483	23/04/2021 12:49	23/04/2021 17:31	Próprias do sistema	220	1	4,7
15500	IBP01I4	IBP	27650483	23/04/2021 16:25	23/04/2021 17:31	Próprias do sistema	220	92	101,2
13251	BRT01C4	BRT	27650525	23/04/2021 12:57	23/04/2021 15:46	Meio ambiente	13800	198	557,15
15857	MCA01L3	MCA	27650527	23/04/2021 12:57	23/04/2021 17:19	Meio ambiente	13800	60	261,62
16567	MRG01C2	MRG	27650619	23/04/2021 13:13	24/04/2021 22:33	Meio ambiente	13800	52	1733,81
13246	BLN01M2	BLN	27650625	23/04/2021 13:15	24/04/2021 11:04	Meio ambiente	220	6	130,94
13330	MSP01P3	MSP	27650645	23/04/2021 13:19	23/04/2021 15:25	Meio ambiente	13800	12	25,03
13330	MSP01P3	MSP	27650645	23/04/2021 13:19	23/04/2021 15:45	Meio ambiente	13800	23	55,72

13330	MSP01P3	MSP	27650645	23/04/2021 13:19	23/04/2021 16:29	Meio ambiente	13800	5	15,76
16568	ACP01C3	ACP	27650657	23/04/2021 13:20	23/04/2021 17:30	Meio ambiente	13800	119	494,54
15503	CRU01C2	CRU	27650667	23/04/2021 13:22	23/04/2021 15:40	Meio ambiente	13800	33	75,63
15537	MCB01M3	MCB	27650681	23/04/2021 13:24	23/04/2021 18:53	Próprias do sistema	220	20	109,82
13305	ITE01I1	ITE	27650733	23/04/2021 13:32	23/04/2021 21:07	Meio ambiente	13800	13	98,56
13375	SLC01S6	SLC	27650799	23/04/2021 13:43	24/04/2021 07:20	Meio ambiente	13800	5	88,06
13358	PAR01C5	PAR	27650803	23/04/2021 13:43	23/04/2021 23:22	Meio ambiente	220	6	57,85
13312	JGB01M4	JGB	27650805	23/04/2021 13:43	23/04/2021 20:06	Meio ambiente	220	14	89,19
13302	INP01N3	INP	27650875	23/04/2021 13:53	23/04/2021 16:28	Meio ambiente	13800	88	226,4
15503	CRU01C3	CRU	27650877	23/04/2021 13:53	23/04/2021 19:20	Meio ambiente	220	34	185,39
15503	CRU01C2	CRU	27650891	23/04/2021 13:55	24/04/2021 09:43	Meio ambiente	220	3	59,38
13348	NVO01M2	NVO	27650897	23/04/2021 13:55	23/04/2021 14:40	Meio ambiente	13800	142	106,03
13348	NVO01M2	NVO	27650897	23/04/2021 13:55	23/04/2021 16:06	Meio ambiente	13800	26	56,41
13375	SLC01S2	SLC	27650931	23/04/2021 14:01	23/04/2021 18:35	Meio ambiente	13800	19	86,7
16568	ACP01C4	ACP	27651003	23/04/2021 14:11	24/04/2021 03:20	Meio ambiente	220	7	91,96
13270	CAT01C6	CAT	27651049	23/04/2021 14:16	23/04/2021 21:14	Meio ambiente	220	112	779,86
16566	SBU01S5	SBU	27651065	23/04/2021 14:18	24/04/2021 09:42	Meio ambiente	13800	1	19,39
13251	BRT01C1	BRT	27651169	23/04/2021 14:37	23/04/2021 17:15	Meio ambiente	220	24	63,26
13248	BBL01M3	BBL	27651193	23/04/2021 06:27	24/04/2021 08:35	Meio ambiente	13800	4	104,53
13285	GRJ01N4	GRJ	27651201	23/04/2021 14:42	23/04/2021 17:35	Meio ambiente	13800	31	89,34
13286	GRM01M4	GRM	27651263	23/04/2021 14:52	24/04/2021 02:48	Meio ambiente	13800	7	83,54
13238	AMT01P4	AMT	27651295	23/04/2021 14:56	25/04/2021 19:06	Meio ambiente	13800	11	573,73
13285	GRJ01N4	GRJ	27651349	23/04/2021 15:05	23/04/2021 17:13	Meio ambiente	13800	29	61,44
13312	JGB01M5	JGB	27651381	23/04/2021 15:09	23/04/2021 23:50	Meio ambiente	220	1	8,69
13375	SLC01S2	SLC	27651393	23/04/2021 15:10	23/04/2021 19:07	Meio ambiente	220	1	3,94
13270	CAT01C6	CAT	27651409	23/04/2021 15:13	24/04/2021 13:21	Meio ambiente	220	1	22,12
13270	CAT01C4	CAT	27651471	23/04/2021 15:22	24/04/2021 08:35	Meio ambiente	220	14	241,05
13251	BRT01C4	BRT	27651523	23/04/2021 15:28	23/04/2021 20:19	Meio ambiente	13800	7	33,94
13262	CSL01C9	CSL	27651525	23/04/2021 15:28	24/04/2021 11:58	Meio ambiente	220	2	41
16561	SBC01L2	SBC	27651529	23/04/2021 15:28	23/04/2021 19:59	Meio ambiente	13800	33	149,1
16561	SBC01L1	SBC	27651535	23/04/2021 15:29	23/04/2021 22:29	Meio ambiente	13800	9	62,95
16561	SBC01L1	SBC	27651535	23/04/2021 15:29	23/04/2021 20:00	Meio ambiente	13800	12	54,13
16561	SBC01L1	SBC	27651535	23/04/2021 15:29	23/04/2021 18:59	Meio ambiente	13800	8	27,93
16563	GBA01L3	GBA	27651537	23/04/2021 13:26	23/04/2021 21:33	Meio ambiente	13800	84	682,71
13286	GRM01M3	GRM	27651575	23/04/2021 15:35	23/04/2021 19:28	Meio ambiente	13800	4	15,54
13240	APR01P5	APR	27651585	23/04/2021 15:36	24/04/2021 08:00	Meio ambiente	220	3	49,17
13245	BXD01L2	BXD	27651605	23/04/2021 15:39	24/04/2021 01:03	Meio ambiente	13800	65	610,26
13286	GRM01M3	GRM	27651641	23/04/2021 15:42	23/04/2021 19:26	Meio ambiente	13800	2	7,46
16561	SBC01L2	SBC	27651703	23/04/2021 15:49	24/04/2021 08:03	Meio ambiente	13800	12	194,61
13302	INP01N5	INP	27651719	23/04/2021 15:51	24/04/2021 09:53	Meio ambiente	13800	1	18,04
13251	BRT01C5	BRT	27651745	23/04/2021 15:53	24/04/2021 01:50	Meio ambiente	220	23	228,75
13319	LVM01M4	LVM	27651749	23/04/2021 15:53	23/04/2021 18:54	Próprias do sistema	220	11	33,06



15849	IGT01M3	IGT	27651751	23/04/2021 15:54	24/04/2021 14:29	Próprias do sistema	13800	36	813,08
15849	IGT01M3	IGT	27651751	24/04/2021 10:10	24/04/2021 14:29	Próprias do sistema	13800	188	810,18
16561	SBC01L3	SBC	27651787	23/04/2021 15:58	23/04/2021 20:11	Meio ambiente	13800	32	134,41
13251	BRT01C5	BRT	27651791	23/04/2021 15:59	23/04/2021 23:52	Meio ambiente	220	33	259,93
13251	BRT01C1	BRT	27651813	23/04/2021 16:03	23/04/2021 17:44	Meio ambiente	220	2	3,38
13340	MTB01S4	MTB	27651847	23/04/2021 16:09	23/04/2021 20:07	Meio ambiente	220	2	7,93
13245	BXD01L2	BXD	27651857	23/04/2021 16:09	23/04/2021 18:09	Meio ambiente	13800	997	1979,32
13246	BLN01M4	BLN	27651889	23/04/2021 16:14	24/04/2021 11:05	Próprias do sistema	13800	47	885,95
13280	DIF01I9	DIF	27651895	23/04/2021 15:51	23/04/2021 19:45	Meio ambiente	13800	140	545,65
13353	ORS01M1	ORS	27651917	23/04/2021 16:17	23/04/2021 19:27	Próprias do sistema	13800	2	6,33
16564	ARU01Y7	ARU	27651923	23/04/2021 16:18	23/04/2021 21:46	Meio ambiente	220	1	5,47
13312	JGB01M5	JGB	27651927	23/04/2021 16:18	24/04/2021 10:52	Meio ambiente	220	7	129,95
15855	CND01C4	CND	27651931	23/04/2021 16:18	23/04/2021 18:55	Meio ambiente	13800	70	182,35
13312	JGB01M1	JGB	27651947	23/04/2021 16:21	23/04/2021 19:19	Meio ambiente	220	4	11,85
16568	ACP01C5	ACP	27651959	23/04/2021 16:22	23/04/2021 22:20	Meio ambiente	220	45	268,09
13261	CRE01C4	CRE	27651965	23/04/2021 16:22	24/04/2021 00:11	Meio ambiente	13800	178	1388,6
13358	PAR01C2	PAR	27651981	23/04/2021 16:25	24/04/2021 03:59	Próprias do sistema	13800	9	104,13
13358	PAR01C2	PAR	27651981	24/04/2021 02:26	24/04/2021 03:33	Próprias do sistema	13800	141	158,31
13302	INP01N3	INP	27652015	23/04/2021 15:00	23/04/2021 16:41	Meio ambiente	13800	237	399,41
13302	INP01N3	INP	27652015	23/04/2021 15:00	23/04/2021 17:06	Meio ambiente	13800	24	50,15
13246	BLN01M2	BLN	27652029	23/04/2021 16:30	24/04/2021 16:19	Meio ambiente	13800	7	166,72
13250	BFG01N3	BFG	27652073	23/04/2021 16:40	23/04/2021 19:25	Próprias do sistema	13800	225	617,56
13257	CMM01C2	CMM	27652083	23/04/2021 16:42	23/04/2021 18:17	Meio ambiente	220	2	3,16
16564	ARU01Y5	ARU	27652103	23/04/2021 08:05	23/04/2021 19:49	Meio ambiente	13800	3	35,23
15500	IBP01I4	IBP	27652133	23/04/2021 16:46	24/04/2021 00:56	Próprias do sistema	220	1	8,17
15500	IBP01I4	IBP	27652133	23/04/2021 22:54	24/04/2021 00:56	Próprias do sistema	220	293	593,49
13261	CRE01C2	CRE	27652151	23/04/2021 16:48	23/04/2021 20:04	Meio ambiente	13800	158	513,85
16564	ARU01Y2	ARU	27652207	23/04/2021 16:57	23/04/2021 20:30	Meio ambiente	13800	15	53,36
16564	ARU01Y2	ARU	27652207	23/04/2021 16:57	24/04/2021 13:18	Meio ambiente	13800	28	569,65
13238	AMT01P4	AMT	27652245	23/04/2021 17:02	24/04/2021 01:00	Meio ambiente	220	8	63,76
13358	PAR01C5	PAR	27652279	23/04/2021 17:05	25/04/2021 01:32	Meio ambiente	13800	15	486,61
13251	BRT01C2	BRT	27652287	23/04/2021 17:06	23/04/2021 23:01	Meio ambiente	220	2	11,85
13302	INP01N3	INP	27652361	23/04/2021 17:35	23/04/2021 21:27	Meio ambiente	13800	40	154,37
13286	GRM01M5	GRM	27652375	23/04/2021 17:17	24/04/2021 00:29	Meio ambiente	220	4	28,8
13273	CRT01M1	CRT	27652385	23/04/2021 17:18	24/04/2021 02:23	Meio ambiente	13800	14	127,08
13399	VRZ01P5	VRZ	27652387	23/04/2021 15:08	23/04/2021 22:03	Meio ambiente	220	8	55,26
13330	MSP01P4	MSP	27652395	23/04/2021 17:19	23/04/2021 21:11	Meio ambiente	220	19	73,47
13358	PAR01C7	PAR	27652427	23/04/2021 17:23	24/04/2021 13:52	Meio ambiente	220	53	1085,7
13297	IDP01I1	IDP	27652437	22/04/2021 19:57	23/04/2021 06:35	Meio ambiente	13800	11	116,85
15844	SQT01F2	SQT	27652445	23/04/2021 17:25	24/04/2021 09:30	Meio ambiente	13800	30	482,54
15844	SQT01F2	SQT	27652445	23/04/2021 17:25	24/04/2021 10:04	Meio ambiente	13800	2	33,31
13263	CCA01C3	CCA	27652517	23/04/2021 17:33	24/04/2021 01:42	Próprias do sistema	220	1	8,15



13263	CCA01C3	CCA	27652517	24/04/2021 13:44	24/04/2021 20:52	Próprias do sistema	220	1	7,12
13263	CCA01C3	CCA	27652517	24/04/2021 20:18	24/04/2021 20:52	Próprias do sistema	220	258	146,7
16568	ACP01C5	ACP	27652519	23/04/2021 17:33	23/04/2021 20:53	Meio ambiente	220	109	363,91
15500	IBP01I1	IBP	27652533	23/04/2021 17:34	24/04/2021 03:45	Meio ambiente	13800	122	1240,6
15844	SQT01F4	SQT	27652595	23/04/2021 17:40	24/04/2021 08:14	Meio ambiente	13800	25	363,81
13340	MTB01S4	MTB	27652607	23/04/2021 17:42	24/04/2021 11:47	Meio ambiente	220	6	108,54
16561	SBC01L5	SBC	27652621	23/04/2021 17:43	23/04/2021 21:58	Meio ambiente	13800	192	813,76
13251	BRT01C1	BRT	27652635	23/04/2021 17:44	23/04/2021 22:56	Meio ambiente	13800	49	254,61
13244	ARP01M2	ARP	27652685	23/04/2021 12:19	23/04/2021 18:45	Meio ambiente	13800	26	167,26
16561	SBC01L1	SBC	27652701	23/04/2021 17:51	24/04/2021 14:54	Meio ambiente	220	11	231,57
13252	BBR01I3	BBR	27652725	23/04/2021 17:55	23/04/2021 22:09	Meio ambiente	220	62	262,26
13387	TNG01S7	TNG	27652763	23/04/2021 17:49	23/04/2021 22:49	Meio ambiente	13800	244	1218,1
13240	APR01P5	APR	27652767	24/04/2021 18:23	25/04/2021 10:03	Próprias do sistema	220	19	297,62
13387	TNG01S7	TNG	27652793	23/04/2021 18:01	24/04/2021 02:41	Meio ambiente	13800	4	34,62
13387	TNG01S7	TNG	27652793	23/04/2021 18:01	24/04/2021 01:50	Meio ambiente	13800	133	1037,95
13248	BBL01M2	BBL	27652807	23/04/2021 12:16	23/04/2021 18:54	Meio ambiente	220	111	736,36
16570	NVR01N3	NVR	27652879	23/04/2021 18:10	24/04/2021 00:49	Meio ambiente	220	5	33,25
15503	CRU01C2	CRU	27652889	23/04/2021 17:28	24/04/2021 11:00	Meio ambiente	13800	45	788,9
13288	ICP01N1	ICP	27652911	23/04/2021 18:14	23/04/2021 21:08	Próprias do sistema	220	7	20,25
15503	CRU01C3	CRU	27652913	23/04/2021 18:14	23/04/2021 20:52	Meio ambiente	220	6	15,78
13270	CAT01C6	CAT	27652915	23/04/2021 18:14	24/04/2021 13:20	Meio ambiente	13800	8	152,73
13387	TNG01S7	TNG	27652923	23/04/2021 18:15	24/04/2021 10:29	Meio ambiente	13800	17	275,85
16564	ARU01Y5	ARU	27652925	23/04/2021 18:15	24/04/2021 13:51	Meio ambiente	220	3	58,77
16565	JZN01M6	JZN	27652967	23/04/2021 18:22	24/04/2021 16:08	Próprias do sistema	220	25	543,87
13330	MSP01P4	MSP	27652973	23/04/2021 18:23	23/04/2021 21:59	Meio ambiente	13800	1	3,6
13248	BBL01M3	BBL	27652975	23/04/2021 18:23	24/04/2021 13:41	Meio ambiente	13800	4	77,2
13273	CRT01M1	CRT	27652991	23/04/2021 18:26	23/04/2021 23:26	Meio ambiente	220	21	105
16570	NVR01N5	NVR	27653029	23/04/2021 18:32	23/04/2021 23:52	Meio ambiente	13800	2	10,66
13270	CAT01C6	CAT	27653075	23/04/2021 18:39	23/04/2021 22:31	Meio ambiente	13800	1	3,87
13348	NVO01M2	NVO	27653091	23/04/2021 16:32	23/04/2021 21:45	Meio ambiente	13800	168	875,98
16561	SBC01L1	SBC	27653119	23/04/2021 18:46	23/04/2021 23:37	Meio ambiente	220	4	19,39
15850	SNP01N5	SNP	27653143	23/04/2021 18:51	23/04/2021 20:39	Meio ambiente	220	17	30,61
13261	CRE01C2	CRE	27653169	23/04/2021 18:55	24/04/2021 02:09	Meio ambiente	220	19	137,6
13251	BRT01C1	BRT	27653207	23/04/2021 19:01	24/04/2021 09:12	Meio ambiente	220	3	42,58
13235	VCS01C5	VCS	27653285	23/04/2021 19:27	23/04/2021 23:24	Meio ambiente	13800	505	1993,49
15500	IBP01I5	IBP	27653291	23/04/2021 11:54	23/04/2021 18:00	Meio ambiente	13800	8	48,72
13238	AMT01P3	AMT	27653299	23/04/2021 19:28	24/04/2021 07:25	Próprias do sistema	220	12	143,24
13235	VCS01C5	VCS	27653301	23/04/2021 23:24	24/04/2021 03:12	Próprias do sistema	220	4	15,26
15504	INH01I4	INH	27653359	23/04/2021 19:45	23/04/2021 21:18	Meio ambiente	220	6	9,32
13387	TNG01S3	TNG	27653387	23/04/2021 19:50	24/04/2021 09:16	Meio ambiente	13800	56	752,06
13339	MDM01M4	MDM	27653391	23/04/2021 19:45	23/04/2021 21:30	Próprias do sistema	13800	412	719,51
13263	CCA01C1	CCA	27653401	23/04/2021 19:53	23/04/2021 23:15	Meio ambiente	13800	5	16,85



13263	CCA01C1	CCA	27653401	23/04/2021 19:53	23/04/2021 23:35	Meio ambiente	13800	11	40,74
13286	GRM01M5	GRM	27653449	23/04/2021 20:04	24/04/2021 03:50	Meio ambiente	220	14	108,72
15500	IBP01I1	IBP	27653481	24/04/2021 03:45	24/04/2021 10:11	Meio ambiente	13800	1	6,43
13375	SLC01S7	SLC	27653501	23/04/2021 20:16	24/04/2021 01:58	Meio ambiente	13800	6	34,12
15504	INH01I6	INH	27653567	23/04/2021 20:38	23/04/2021 23:34	Próprias do sistema	220	298	874,22
16558	JND01L1	JND	27653587	23/04/2021 20:43	23/04/2021 23:08	Próprias do sistema	220	6	14,56
13262	CSL01C7	CSL	27653589	23/04/2021 20:43	24/04/2021 17:58	Meio ambiente	220	1	21,24
15850	SNP01N2	SNP	27653605	23/04/2021 20:47	23/04/2021 22:38	Meio ambiente	220	1	1,85
13264	CDO01M1	CDO	27653629	23/04/2021 20:53	24/04/2021 12:14	Meio ambiente	13800	17	260,9
16559	SBQ01F2	SBQ	27653661	23/04/2021 20:59	24/04/2021 11:48	Meio ambiente	13800	40	592,1
13394	UMR01M1	UMR	27653667	23/04/2021 21:01	24/04/2021 02:53	Meio ambiente	220	7	41,02
13273	CRT01M1	CRT	27653681	23/04/2021 21:07	24/04/2021 08:50	Meio ambiente	13800	139	1628,35
13399	VRZ01P3	VRZ	27653703	23/04/2021 21:17	24/04/2021 00:27	Próprias do sistema	220	17	53,73
13340	MTB01S4	MTB	27653717	23/04/2021 21:24	24/04/2021 13:20	Meio ambiente	220	8	127,48
15537	MCB01M3	MCB	27653751	23/04/2021 21:36	24/04/2021 10:29	Meio ambiente	220	16	206
13317	JMA01M5	JMA	27653807	23/04/2021 22:01	24/04/2021 01:20	Meio ambiente	220	1	3,31
13273	CRT01M1	CRT	27653843	23/04/2021 22:21	24/04/2021 02:32	Meio ambiente	220	37	154,18
15844	SQT01F3	SQT	27653857	23/04/2021 22:27	24/04/2021 14:20	Meio ambiente	13800	5	79,37
15844	SQT01F3	SQT	27653857	23/04/2021 22:27	24/04/2021 14:42	Meio ambiente	13800	2	32,49
13343	MNV01M3	MNV	27653869	23/04/2021 22:34	23/04/2021 23:39	Próprias do sistema	220	258	282,58
13280	DIF01I2	DIF	27653879	23/04/2021 22:35	24/04/2021 01:30	Próprias do sistema	13800	160	466,53
13235	VCS01C5	VCS	27653883	23/04/2021 22:36	24/04/2021 08:17	Meio ambiente	220	9	87,22
13375	SLC01S5	SLC	27653919	23/04/2021 22:51	24/04/2021 08:36	Próprias do sistema	13800	33	321,43
13263	CCA01C4	CCA	27653973	23/04/2021 23:12	24/04/2021 00:41	Meio ambiente	13800	159	233,69
13286	GRM01M3	GRM	27654023	23/04/2021 12:11	23/04/2021 18:26	Meio ambiente	13800	811	5061,09
13336	MLG01Y2	MLG	27654093	24/04/2021 00:43	24/04/2021 17:08	Meio ambiente	13800	4	65,63
13394	UMR01M1	UMR	27654211	24/04/2021 01:59	24/04/2021 09:10	Meio ambiente	220	35	251,13
13263	CCA01C9	CCA	27654219	24/04/2021 02:07	24/04/2021 11:29	Meio ambiente	13800	61	570,71
13242	ART01N8	ART	27654231	24/04/2021 02:15	24/04/2021 05:31	Meio ambiente	13800	23	74,94
13242	ART01N4	ART	27654239	24/04/2021 02:20	24/04/2021 02:58	Meio ambiente	220	392	244,24
16567	MRG01C2	MRG	27654293	24/04/2021 03:37	24/04/2021 09:02	Meio ambiente	13800	58	313,72
13297	IDP01I4	IDP	27654297	24/04/2021 03:43	24/04/2021 18:10	Meio ambiente	13800	2	28,9
15504	INH01I4	INH	27654383	24/04/2021 06:01	26/04/2021 16:30	Meio ambiente	13800	6	350,82
13363	PCM01M2	PCM	27654389	24/04/2021 06:03	25/04/2021 14:55	Próprias do sistema	13800	20	657,28
13363	PCM01M2	PCM	27654389	25/04/2021 12:57	25/04/2021 14:55	Próprias do sistema	13800	18	35,4
13246	BLN01M4	BLN	27654395	24/04/2021 06:07	25/04/2021 15:06	Meio ambiente	220	9	296,81
13262	CSL01C8	CSL	27654423	24/04/2021 06:13	24/04/2021 11:23	Meio ambiente	220	5	25,82
13305	ITE01I1	ITE	27654443	24/04/2021 06:28	24/04/2021 14:15	Meio ambiente	13800	10	77,74
13312	JGB01M5	JGB	27654457	24/04/2021 06:31	24/04/2021 08:22	Meio ambiente	13800	142	261,87
16568	ACP01C3	ACP	27654463	24/04/2021 06:32	24/04/2021 10:00	Meio ambiente	13800	73	252,52
16568	ACP01C3	ACP	27654463	24/04/2021 06:32	24/04/2021 10:17	Meio ambiente	13800	2	7,49
13375	SLC01S5	SLC	27654465	24/04/2021 06:34	24/04/2021 13:58	Meio ambiente	13800	3	22,19



13353	ORS01M1	ORS	27654469	24/04/2021 06:34	24/04/2021 09:02	Meio ambiente	13800	27	66,17
13375	SLC01S2	SLC	27654477	24/04/2021 06:36	24/04/2021 11:59	Meio ambiente	13800	8	43,07
15503	CRU01C4	CRU	27654481	24/04/2021 06:37	24/04/2021 10:34	Meio ambiente	13800	54	212,81
13336	MLG01Y5	MLG	27654505	24/04/2021 06:46	24/04/2021 08:10	Meio ambiente	13800	69	96,85
13336	MLG01Y5	MLG	27654505	24/04/2021 06:46	24/04/2021 08:30	Meio ambiente	13800	17	29,55
13336	MLG01Y5	MLG	27654505	24/04/2021 06:46	24/04/2021 09:07	Meio ambiente	13800	6	14,04
13360	PGB01P2	PGB	27654559	24/04/2021 07:00	24/04/2021 11:25	Meio ambiente	220	196	864,96
13360	PGB01P2	PGB	27654559	24/04/2021 07:00	24/04/2021 15:29	Meio ambiente	220	15	127,24
13392	UMB01I1	UMB	27654563	24/04/2021 07:00	24/04/2021 12:16	Meio ambiente	13800	48	252,2
13330	MSP01P3	MSP	27654565	24/04/2021 07:01	24/04/2021 14:49	Meio ambiente	13800	67	522,34
13387	TNG01S1	TNG	27654581	24/04/2021 07:03	24/04/2021 11:20	Meio ambiente	13800	101	431,13
15501	PBU01P3	PBU	27654585	24/04/2021 07:07	24/04/2021 09:28	Meio ambiente	13800	8	18,75
13235	VCS01C5	VCS	27654597	24/04/2021 07:11	24/04/2021 10:09	Meio ambiente	13800	22	65,25
16570	NVR01N5	NVR	27654609	24/04/2021 07:14	24/04/2021 09:28	Meio ambiente	13800	19	42,43
13297	IDP01I3	IDP	27654627	24/04/2021 07:21	24/04/2021 11:55	Meio ambiente	220	10	45,7
13270	CAT01C3	CAT	27654639	24/04/2021 07:24	24/04/2021 14:45	Meio ambiente	13800	146	1070,99
15500	IBP01I1	IBP	27654663	24/04/2021 07:33	24/04/2021 11:23	Meio ambiente	13800	10	38,3
16561	SBC01L1	SBC	27654723	24/04/2021 07:49	24/04/2021 14:49	Meio ambiente	220	8	56,04
13273	CRT01M1	CRT	27654733	24/04/2021 07:50	24/04/2021 11:20	Meio ambiente	13800	171	596,88
13256	BRJ01S4	BRJ	27654799	24/04/2021 08:03	24/04/2021 14:53	Meio ambiente	13800	19	129,83
13286	GRM01M3	GRM	27654801	24/04/2021 08:03	24/04/2021 10:07	Meio ambiente	13800	206	423,22
13273	CRT01MA	CRT	27654809	24/04/2021 08:05	25/04/2021 12:12	Meio ambiente	220	11	309,33
13322	LMN01N3	LMN	27654811	24/04/2021 08:05	24/04/2021 10:39	Meio ambiente	13800	17	43,57
15855	CND01C5	CND	27654833	24/04/2021 08:08	24/04/2021 15:11	Meio ambiente	220	4	28,22
13235	VCS01C5	VCS	27654839	24/04/2021 08:09	24/04/2021 15:51	Meio ambiente	13800	11	84,75
13261	CRE01C2	CRE	27654867	24/04/2021 08:13	24/04/2021 11:11	Meio ambiente	13800	189	557,92
13245	BXD01L1	BXD	27654877	24/04/2021 08:15	24/04/2021 11:45	Meio ambiente	13800	15	52,48
13248	BBL01M4	BBL	27654913	24/04/2021 08:19	24/04/2021 14:47	Meio ambiente	13800	88	568,85
16570	NVR01N5	NVR	27654935	24/04/2021 08:22	24/04/2021 14:21	Meio ambiente	220	2	11,96
16566	SBU01S5	SBU	27654943	24/04/2021 08:24	24/04/2021 16:11	Meio ambiente	13800	217	1685,43
13263	CCA01C1	CCA	27654955	24/04/2021 08:27	25/04/2021 10:50	Meio ambiente	220	3	79,12
13263	CCA01C1	CCA	27654955	25/04/2021 07:28	25/04/2021 10:50	Meio ambiente	220	32	107,73
13340	MTB01S4	MTB	27654997	24/04/2021 08:34	24/04/2021 12:11	Meio ambiente	13800	1	3,61
13330	MSP01P4	MSP	27655001	24/04/2021 08:35	24/04/2021 12:41	Meio ambiente	220	4	16,42
13232	ACA01C4	ACA	27655015	24/04/2021 08:40	24/04/2021 11:05	Meio ambiente	220	15	36,2
13375	SLC01S3	SLC	27655019	24/04/2021 08:17	24/04/2021 17:00	Meio ambiente	13800	90	783,2
13353	ORS01M1	ORS	27655029	24/04/2021 08:42	24/04/2021 10:58	Próprias do sistema	220	2	4,54
13273	CRT01MA	CRT	27655043	24/04/2021 08:43	25/04/2021 16:32	Meio ambiente	13800	2	63,64
13375	SLC01S2	SLC	27655051	24/04/2021 08:44	24/04/2021 23:12	Meio ambiente	220	1	14,47
13387	TNG01S1	TNG	27655061	24/04/2021 08:45	24/04/2021 12:52	Meio ambiente	13800	42	172,52
16557	IPU01L3	IPU	27655141	24/04/2021 08:59	24/04/2021 13:56	Meio ambiente	220	32	158,6
13252	BBR01I5	BBR	27655149	24/04/2021 09:01	25/04/2021 12:46	Próprias do sistema	13800	23	638,05



13238	AMT01P3	AMT	27655179	24/04/2021 17:13	24/04/2021 20:00	Meio ambiente	13800	388	1077,02
13253	BVG01P4	BVG	27655181	24/04/2021 09:05	24/04/2021 12:07	Meio ambiente	13800	1	3,03
13263	CCA01C4	CCA	27655187	24/04/2021 09:05	25/04/2021 12:44	Meio ambiente	220	8	221,07
13238	AMT01P4	AMT	27655215	24/04/2021 09:10	24/04/2021 11:49	Meio ambiente	220	10	26,49
13251	BRT01C5	BRT	27655231	24/04/2021 09:13	24/04/2021 11:20	Meio ambiente	13800	74	155,69
15849	IGT01M7	IGT	27655249	24/04/2021 09:16	24/04/2021 11:30	Próprias do sistema	13800	316	705,65
16565	JZN01M6	JZN	27655265	24/04/2021 09:18	24/04/2021 11:25	Meio ambiente	13800	68	143,93
16565	JZN01M6	JZN	27655265	24/04/2021 09:18	24/04/2021 12:50	Meio ambiente	13800	16	56,53
13304	ITC01I2	ITC	27655291	24/04/2021 06:46	24/04/2021 12:02	Próprias do sistema	13800	10	52,62
13304	ITC01I2	ITC	27655291	24/04/2021 06:46	24/04/2021 12:48	Próprias do sistema	13800	398	2399,61
15504	INH01I2	INH	27655317	24/04/2021 09:27	24/04/2021 13:29	Meio ambiente	13800	3	12,09
15850	SNP01N2	SNP	27655349	24/04/2021 09:33	24/04/2021 12:06	Meio ambiente	220	30	76,14
13312	JGB01M4	JGB	27655363	24/04/2021 09:35	24/04/2021 16:06	Meio ambiente	220	3	19,53
16570	NVR01N1	NVR	27655387	24/04/2021 09:37	25/04/2021 00:49	Meio ambiente	220	18	273,48
16564	ARU01Y5	ARU	27655391	24/04/2021 09:39	24/04/2021 14:53	Meio ambiente	13800	2	10,46
15537	MCB01M2	MCB	27655403	24/04/2021 09:41	24/04/2021 19:50	Meio ambiente	13800	81	822,64
13340	MTB01S3	MTB	27655431	24/04/2021 09:46	24/04/2021 16:26	Próprias do sistema	220	1	6,67
13312	JGB01M5	JGB	27655435	24/04/2021 09:46	24/04/2021 23:50	Meio ambiente	13800	95	1335,38
13282	DID01FA	DID	27655455	24/04/2021 09:49	24/04/2021 12:32	Meio ambiente	13800	1	2,72
13302	INP01N5	INP	27655465	24/04/2021 09:51	24/04/2021 12:06	Meio ambiente	220	2	4,5
15849	IGT01M7	IGT	27655479	24/04/2021 09:52	24/04/2021 12:33	Meio ambiente	13800	3	8,02
13253	BVG01P1	BVG	27655481	24/04/2021 09:52	24/04/2021 21:23	Meio ambiente	220	2	23,01
15844	SQT01F2	SQT	27655553	24/04/2021 10:07	24/04/2021 19:08	Meio ambiente	13800	6	54,1
13273	CRT01M1	CRT	27655579	24/04/2021 10:13	24/04/2021 13:18	Meio ambiente	220	37	114,35
13256	BRJ01S1	BRJ	27655685	24/04/2021 10:30	24/04/2021 15:30	Próprias do sistema	220	206	1027,37
13235	VCS01C5	VCS	27655721	24/04/2021 11:26	24/04/2021 11:30	Meio ambiente	220	5	0,38
13238	AMT01P1	AMT	27655745	24/04/2021 10:39	25/04/2021 14:41	Meio ambiente	13800	3	84,09
13245	BXD01L2	BXD	27655785	24/04/2021 10:46	24/04/2021 18:52	Meio ambiente	13800	18	145,68
13297	IDP01I2	IDP	27655813	24/04/2021 10:51	24/04/2021 15:10	Meio ambiente	13800	5	21,6
15500	IBP01I4	IBP	27655849	24/04/2021 10:56	24/04/2021 12:04	Meio ambiente	13800	28	31,46
16569	CLN01F3	CLN	27655857	24/04/2021 10:58	24/04/2021 14:42	Meio ambiente	220	11	41,01
15849	IGT01M7	IGT	27655923	24/04/2021 11:30	24/04/2021 17:30	Meio ambiente	13800	7	42
13390	TRR01P1	TRR	27655941	24/04/2021 11:10	24/04/2021 14:42	Não classificada	13800	445	1572,58
13390	TRR01P3	TRR	27655983	24/04/2021 11:17	24/04/2021 21:30	Meio ambiente	13800	28	285,66
13356	PAP01F6	PAP	27655995	24/04/2021 11:19	24/04/2021 16:03	Próprias do sistema	220	185	875,41
15856	QXB01N3	QXB	27656025	24/04/2021 11:25	24/04/2021 15:35	Meio ambiente	13800	4	16,68
13246	BLN01M2	BLN	27656049	24/04/2021 11:29	24/04/2021 21:47	Meio ambiente	220	11	113,41
13246	BLN01M4	BLN	27656143	24/04/2021 11:45	25/04/2021 10:34	Meio ambiente	13800	79	1802,23
15504	INH01I3	INH	27656145	24/04/2021 11:45	24/04/2021 18:47	Meio ambiente	220	1	7,03
13302	INP01N3	INP	27656147	24/04/2021 11:45	25/04/2021 02:03	Meio ambiente	13800	42	600,06
13385	TAP01F6	TAP	27656155	24/04/2021 11:46	24/04/2021 18:08	Meio ambiente	220	83	527,81
15500	IBP01I4	IBP	27656183	24/04/2021 11:50	24/04/2021 13:50	Meio ambiente	13800	26	51,72



13275	CRZ01P3	CRZ	27656195	24/04/2021 11:52	24/04/2021 13:55	Meio ambiente	13800	87	177,26
15857	MCA01L3	MCA	27656249	24/04/2021 11:58	24/04/2021 17:10	Meio ambiente	13800	60	311,75
13238	AMT01P3	AMT	27656327	24/04/2021 12:03	25/04/2021 01:21	Meio ambiente	13800	88	1169,62
16564	ARU01Y1	ARU	27656351	24/04/2021 12:17	24/04/2021 17:45	Próprias do sistema	220	1	5,46
13263	CCA01C4	CCA	27656357	24/04/2021 12:18	24/04/2021 19:33	Próprias do sistema	220	16	116,05
13270	CAT01C4	CAT	27656367	24/04/2021 12:19	24/04/2021 16:44	Próprias do sistema	220	2	8,83
15849	IGT01M1	IGT	27656371	24/04/2021 12:19	24/04/2021 23:57	Meio ambiente	13800	57	663,51
13263	CCA01C5	CCA	27656397	24/04/2021 12:24	24/04/2021 20:04	Próprias do sistema	220	87	666,95
13254	BJD01L3	BJD	27656417	24/04/2021 12:31	24/04/2021 15:22	Meio ambiente	220	254	725,52
16557	IPU01L3	IPU	27656425	24/04/2021 12:32	24/04/2021 23:11	Meio ambiente	220	12	127,79
13330	MSP01P3	MSP	27656447	24/04/2021 12:35	24/04/2021 22:16	Meio ambiente	13800	163	1575,71
13399	VRZ01P3	VRZ	27656481	24/04/2021 12:43	24/04/2021 14:30	Meio ambiente	220	29	51,37
16564	ARU01Y5	ARU	27656535	24/04/2021 12:54	24/04/2021 16:06	Meio ambiente	13800	1	3,2
13238	AMT01P3	AMT	27656549	24/04/2021 09:05	24/04/2021 15:00	Meio ambiente	13800	800	4729,56
13285	GRJ01N2	GRJ	27656601	24/04/2021 13:05	24/04/2021 15:44	Meio ambiente	13800	63	166,2
13369	QXD01P3	QXD	27656607	24/04/2021 13:08	24/04/2021 16:52	Próprias do sistema	220	29	108,42
13387	TNG01S7	TNG	27656609	24/04/2021 13:09	24/04/2021 19:37	Meio ambiente	220	3	19,41
15504	INH01I6	INH	27656661	24/04/2021 13:19	24/04/2021 18:00	Próprias do sistema	220	123	576,73
13302	INP01N3	INP	27656701	24/04/2021 13:23	24/04/2021 21:32	Meio ambiente	13800	2	16,29
13390	TRR01P3	TRR	27656705	24/04/2021 13:24	24/04/2021 20:44	Meio ambiente	220	18	132,08
13387	TNG01S7	TNG	27656719	24/04/2021 13:26	24/04/2021 22:43	Meio ambiente	13800	36	333,65
16559	SBQ01F2	SBQ	27656735	24/04/2021 13:29	24/04/2021 17:00	Meio ambiente	13800	44	154,35
13242	ART01N8	ART	27656769	24/04/2021 13:35	24/04/2021 17:37	Meio ambiente	13800	2	8,05
13392	UMB01I1	UMB	27656785	24/04/2021 13:37	24/04/2021 15:35	Próprias do sistema	13800	232	457,49
13240	APR01P5	APR	27656811	24/04/2021 13:42	25/04/2021 07:40	Meio ambiente	13800	5	89,78
13285	GRJ01N4	GRJ	27656815	24/04/2021 13:43	24/04/2021 16:31	Meio ambiente	13800	648	1812,6
13264	CDO01M1	CDO	27656827	24/04/2021 13:45	24/04/2021 16:32	Próprias do sistema	13800	176	487,57
13244	ARP01M1	ARP	27656837	24/04/2021 13:46	24/04/2021 15:30	Meio ambiente	13800	188	324,09
13244	ARP01M1	ARP	27656837	24/04/2021 13:46	24/04/2021 17:47	Meio ambiente	13800	99	396,08
15503	CRU01C2	CRU	27656849	24/04/2021 13:50	24/04/2021 22:43	Meio ambiente	13800	28	248,6
13330	MSP01P4	MSP	27656893	24/04/2021 13:56	24/04/2021 23:23	Meio ambiente	13800	22	207,61
13280	DIF01I3	DIF	27656923	24/04/2021 14:02	24/04/2021 23:45	Próprias do sistema	220	1	9,72
13375	SLC01S3	SLC	27656939	24/04/2021 14:03	24/04/2021 20:04	Meio ambiente	13800	11	66,05
13330	MSP01P4	MSP	27656955	24/04/2021 14:05	24/04/2021 21:35	Meio ambiente	13800	104	778,73
13260	CRC01C1	CRC	27656961	24/04/2021 14:06	25/04/2021 07:06	Meio ambiente	13800	35	594,81
13260	CRC01C1	CRC	27656961	24/04/2021 14:06	25/04/2021 08:50	Meio ambiente	13800	2	37,46
13260	CRC01C1	CRC	27656961	24/04/2021 14:06	25/04/2021 08:51	Meio ambiente	13800	4	74,98
13238	AMT01P1	AMT	27657015	24/04/2021 14:14	25/04/2021 07:54	Meio ambiente	220	15	264,76
13286	GRM01M4	GRM	27657033	24/04/2021 14:18	24/04/2021 16:15	Não classificada	220	12	23,39
13305	ITE01I1	ITE	27657035	24/04/2021 14:18	24/04/2021 18:35	Meio ambiente	13800	490	2096,11
15503	CRU01C2	CRU	27657169	24/04/2021 14:37	25/04/2021 01:41	Meio ambiente	13800	30	331,57
13390	TRR01P1	TRR	27657185	24/04/2021 10:52	24/04/2021 18:40	Próprias do sistema	13800	79	615,26



13305	ITE01I3	ITE	27657209	24/04/2021 14:24	24/04/2021 18:39	Meio ambiente	13800	154	653,69
16566	SBU01S2	SBU	27657239	24/04/2021 14:48	24/04/2021 16:03	Meio ambiente	13800	135	166,61
16570	NVR01N5	NVR	27657249	24/04/2021 14:50	24/04/2021 18:38	Meio ambiente	220	4	15,24
16559	SBQ01F2	SBQ	27657279	24/04/2021 14:53	24/04/2021 20:47	Meio ambiente	13800	21	123,67
13232	ACA01C4	ACA	27657281	24/04/2021 14:53	24/04/2021 20:39	Meio ambiente	13800	34	195,65
13308	ITK01I6	ITK	27657345	24/04/2021 15:03	24/04/2021 21:40	Meio ambiente	220	10	66,11
16563	GBA01L3	GBA	27657365	24/04/2021 15:05	25/04/2021 08:46	Meio ambiente	13800	5	88,47
16568	ACP01C4	ACP	27657379	24/04/2021 15:06	24/04/2021 19:53	Meio ambiente	220	25	119,58
13363	PCM01M4	PCM	27657401	24/04/2021 15:09	25/04/2021 12:26	Meio ambiente	220	1	21,28
13315	JGA01N5	JGA	27657407	24/04/2021 15:09	24/04/2021 16:31	Meio ambiente	220	6	8,13
13330	MSP01P3	MSP	27657421	24/04/2021 15:11	24/04/2021 23:16	Meio ambiente	220	42	339,62
13291	ICH01I3	ICH	27657437	24/04/2021 15:12	24/04/2021 17:21	Meio ambiente	220	5	10,69
13251	BRT01C5	BRT	27657485	24/04/2021 15:19	24/04/2021 18:00	Meio ambiente	220	66	176,62
13285	GRJ01N3	GRJ	27657507	24/04/2021 14:21	24/04/2021 18:55	Meio ambiente	13800	141	642,14
13390	TRR01P2	TRR	27657511	24/04/2021 15:21	24/04/2021 22:39	Meio ambiente	220	15	109,41
13285	GRJ01N4	GRJ	27657515	24/04/2021 15:22	25/04/2021 07:01	Meio ambiente	13800	15	234,75
13285	GRJ01N4	GRJ	27657515	24/04/2021 15:22	25/04/2021 08:10	Meio ambiente	13800	17	285,68
13285	GRJ01N4	GRJ	27657515	24/04/2021 15:22	25/04/2021 08:20	Meio ambiente	13800	1	16,97
13285	GRJ01N4	GRJ	27657519	24/04/2021 15:22	25/04/2021 02:35	Meio ambiente	13800	87	975,46
13257	CMM01C1	CMM	27657529	24/04/2021 15:06	24/04/2021 20:19	Meio ambiente	13800	139	722,84
13285	GRJ01N4	GRJ	27657531	24/04/2021 17:03	25/04/2021 10:01	Meio ambiente	13800	12	203,51
13285	GRJ01N4	GRJ	27657537	24/04/2021 16:05	25/04/2021 03:05	Meio ambiente	13800	10	109,97
13343	MNV01M6	MNV	27657561	24/04/2021 15:28	24/04/2021 20:38	Próprias do sistema	13800	92	474,21
15503	CRU01C2	CRU	27657571	24/04/2021 15:29	24/04/2021 19:53	Meio ambiente	13800	3	13,17
13273	CRT01M1	CRT	27657579	24/04/2021 13:16	25/04/2021 08:00	Meio ambiente	13800	1	18,73
13273	CRT01M1	CRT	27657579	24/04/2021 13:16	25/04/2021 08:30	Meio ambiente	13800	2	38,47
13273	CRT01M1	CRT	27657579	24/04/2021 13:16	25/04/2021 09:00	Meio ambiente	13800	36	710,48
13273	CRT01M1	CRT	27657579	24/04/2021 13:16	25/04/2021 09:40	Meio ambiente	13800	4	81,62
13244	ARP01M2	ARP	27657635	24/04/2021 15:38	24/04/2021 20:42	Meio ambiente	220	4	20,23
13302	INP01N3	INP	27657641	24/04/2021 15:39	24/04/2021 19:43	Meio ambiente	13800	10	40,74
13238	AMT01P3	AMT	27657677	24/04/2021 15:44	25/04/2021 00:05	Meio ambiente	220	3	25,09
16559	SBQ01F2	SBQ	27657739	24/04/2021 15:54	25/04/2021 15:29	Meio ambiente	13800	1	23,58
16559	SBQ01F2	SBQ	27657739	25/04/2021 11:00	25/04/2021 15:29	Meio ambiente	13800	467	2096,18
13261	CRE01C2	CRE	27657781	24/04/2021 16:00	25/04/2021 08:30	Meio ambiente	13800	25	412,35
13285	GRJ01N2	GRJ	27657805	24/04/2021 16:02	24/04/2021 23:58	Meio ambiente	13800	16	126,7
13387	TNG01S7	TNG	27657827	24/04/2021 16:05	25/04/2021 02:05	Meio ambiente	220	2	20,01
13286	GRM01M3	GRM	27657841	24/04/2021 16:08	24/04/2021 20:06	Meio ambiente	13800	4	15,87
13305	ITE01I4	ITE	27657847	24/04/2021 08:52	25/04/2021 08:54	Meio ambiente	13800	26	624,47
13392	UMB01I1	UMB	27657851	24/04/2021 14:09	24/04/2021 20:49	Meio ambiente	13800	26	173,15
13392	UMB01I1	UMB	27657851	24/04/2021 14:09	25/04/2021 19:39	Meio ambiente	13800	27	796,44
13392	UMB01I1	UMB	27657851	25/04/2021 18:25	25/04/2021 19:39	Meio ambiente	13800	26	31,97
13375	SLC01S2	SLC	27657871	24/04/2021 16:10	24/04/2021 21:16	Meio ambiente	13800	1	5,09

13282	DID01F8	DID	27657877	24/04/2021 16:11	24/04/2021 22:37	Próprias do sistema	220	229	1470,63
16559	SBQ01F2	SBQ	27657879	24/04/2021 16:11	25/04/2021 02:17	Meio ambiente	13800	24	242,09
13308	ITK01I3	ITK	27657903	24/04/2021 15:50	24/04/2021 21:19	Meio ambiente	13800	85	464,97
13340	MTB01S3	MTB	27657961	24/04/2021 16:23	24/04/2021 17:49	Meio ambiente	220	2	2,86
13257	CMM01C1	CMM	27658073	24/04/2021 16:43	25/04/2021 02:10	Meio ambiente	13800	2	18,88
15537	MCB01M2	MCB	27658081	24/04/2021 16:44	24/04/2021 21:04	Meio ambiente	13800	431	1862,76
15537	MCB01M2	MCB	27658101	24/04/2021 16:47	24/04/2021 18:35	Meio ambiente	220	13	23,59
15503	CRU01C4	CRU	27658107	24/04/2021 16:47	25/04/2021 00:07	Meio ambiente	13800	26	190,45
13263	CMB01L5	CMB	27658113	24/04/2021 16:48	24/04/2021 18:09	Próprias do sistema	220	1	1,34
13235	VCS01C4	VCS	27658149	24/04/2021 15:21	24/04/2021 23:50	Meio ambiente	13800	913	7730,32
15537	MCB01M2	MCB	27658179	24/04/2021 16:59	24/04/2021 19:08	Meio ambiente	13800	59	126,37
15500	IBP01I4	IBP	27658183	24/04/2021 17:00	24/04/2021 23:45	Meio ambiente	13800	35	236,05
13263	CCA01C1	CCA	27658187	24/04/2021 17:00	25/04/2021 13:10	Meio ambiente	13800	1	20,16
13258	CPS01L2	CPS	27658215	24/04/2021 17:03	24/04/2021 20:19	Meio ambiente	13800	8	26,02
16557	IPU01L2	IPU	27658235	24/04/2021 17:11	24/04/2021 20:31	Meio ambiente	13800	67	223,2
16557	IPU01L2	IPU	27658235	24/04/2021 17:11	24/04/2021 21:08	Meio ambiente	13800	4	15,84
13235	VCS01C2	VCS	27658239	24/04/2021 17:11	25/04/2021 02:31	Meio ambiente	220	54	503,74
13336	MLG01Y3	MLG	27658245	24/04/2021 17:11	24/04/2021 23:32	Meio ambiente	220	1	6,34
15856	QXB01N3	QXB	27658283	24/04/2021 17:15	24/04/2021 19:27	Meio ambiente	220	4	8,75
13328	MRC01M2	MRC	27658439	24/04/2021 17:41	24/04/2021 18:45	Meio ambiente	220	3	3,2
13251	BRT01C1	BRT	27658447	24/04/2021 14:48	24/04/2021 21:20	Meio ambiente	13800	6	39,25
13238	AMT01P4	AMT	27658499	24/04/2021 17:48	25/04/2021 10:14	Meio ambiente	220	5	82,09
13240	APR01P4	APR	27658527	24/04/2021 17:54	25/04/2021 14:01	Próprias do sistema	220	45	905,64
13389	TME01P4	TME	27658541	24/04/2021 17:56	24/04/2021 23:41	Meio ambiente	220	2	11,47
13235	VCS01C4	VCS	27658545	24/04/2021 15:18	24/04/2021 15:21	Meio ambiente	13800	31	2,01
13319	LVM01M2	LVM	27658563	24/04/2021 18:04	24/04/2021 19:14	Próprias do sistema	220	33	38,82
13312	JGB01M5	JGB	27658597	24/04/2021 18:08	24/04/2021 21:00	Próprias do sistema	13800	45	129
13312	JGB01M5	JGB	27658597	24/04/2021 18:08	24/04/2021 22:00	Próprias do sistema	13800	2	7,73
16570	NVR01N5	NVR	27658603	24/04/2021 18:08	24/04/2021 20:50	Meio ambiente	220	15	40,41
13355	PCJ01P6	PCJ	27658629	24/04/2021 18:12	24/04/2021 22:01	Meio ambiente	220	1	3,81
16569	CLN01F4	CLN	27658671	24/04/2021 18:12	25/04/2021 00:03	Próprias do sistema	220	108	631,71
13340	MTB01S4	MTB	27658727	24/04/2021 18:24	24/04/2021 22:01	Meio ambiente	220	5	18,12
15849	IGT01M8	IGT	27658735	24/04/2021 18:25	24/04/2021 20:09	Meio ambiente	13800	2	3,48
16561	SBC01L4	SBC	27658785	24/04/2021 18:38	25/04/2021 08:13	Próprias do sistema	220	17	230,68
13280	DIF01I2	DIF	27658795	24/04/2021 18:40	25/04/2021 03:44	Próprias do sistema	220	7	63,47
13387	TNG01S6	TNG	27658799	24/04/2021 18:39	24/04/2021 20:25	Meio ambiente	220	345	607,58
15504	INH01I7	INH	27658863	24/04/2021 16:55	26/04/2021 03:55	Meio ambiente	13800	9	314,92
15504	INH01I7	INH	27658863	24/04/2021 21:25	26/04/2021 03:55	Meio ambiente	13800	54	1647
15504	INH01I2	INH	27658867	24/04/2021 17:44	24/04/2021 19:18	Meio ambiente	13800	16	24,91
13305	ITE01I1	ITE	27658909	24/04/2021 19:01	25/04/2021 13:16	Meio ambiente	13800	9	164,15
16566	SBU01S7	SBU	27658991	24/04/2021 19:17	25/04/2021 04:42	Meio ambiente	220	28	263,67
16559	SBQ01F2	SBQ	27659025	24/04/2021 19:28	25/04/2021 00:14	Meio ambiente	220	6	28,53



16559	SBQ01F2	SBQ	27659025	24/04/2021 21:04	25/04/2021 00:14	Meio ambiente	220	268	844,94
13348	NVO01M4	NVO	27659051	24/04/2021 19:38	24/04/2021 22:04	Meio ambiente	13800	27	65,66
13282	DID01F8	DID	27659119	24/04/2021 19:55	25/04/2021 02:00	Meio ambiente	220	3	18,25
16564	ARU01Y5	ARU	27659171	24/04/2021 20:14	25/04/2021 09:15	Meio ambiente	220	2	26,04
13285	GRJ01N4	GRJ	27659179	24/04/2021 20:15	25/04/2021 02:37	Meio ambiente	13800	8	50,86
13245	BXD01L3	BXD	27659207	24/04/2021 20:21	25/04/2021 01:33	Meio ambiente	220	6	31,17
13257	CMM01C1	CMM	27659279	24/04/2021 20:46	25/04/2021 01:11	Meio ambiente	13800	51	224,53
13263	CCA01C3	CCA	27659283	24/04/2021 20:47	25/04/2021 01:13	Próprias do sistema	220	197	875,17
13235	VCS01C5	VCS	27659335	24/04/2021 18:51	25/04/2021 13:22	Meio ambiente	13800	65	1203,02
13275	CRZ01P4	CRZ	27659347	24/04/2021 21:12	25/04/2021 01:27	Meio ambiente	13800	19	80,54
13242	ART01N8	ART	27659349	24/04/2021 21:13	25/04/2021 02:00	Meio ambiente	13800	2	9,55
13305	ITE01I4	ITE	27659377	24/04/2021 21:29	25/04/2021 07:59	Meio ambiente	220	24	252,35
13240	APR01P5	APR	27659391	24/04/2021 21:34	25/04/2021 02:57	Próprias do sistema	220	5	26,99
13375	SLC01S6	SLC	27659419	24/04/2021 21:53	25/04/2021 02:49	Meio ambiente	13800	78	383,98
13240	APR01P5	APR	27659535	24/04/2021 22:58	25/04/2021 08:45	Meio ambiente	13800	627	6133,45
16568	ACP01C5	ACP	27659569	24/04/2021 23:42	25/04/2021 03:14	Meio ambiente	220	1	3,53
13332	MTI01P2	MTI	27659589	24/04/2021 23:59	25/04/2021 10:50	Meio ambiente	13800	344	3730,01
13252	BBR01I2	BBR	27659611	25/04/2021 00:17	25/04/2021 14:14	Próprias do sistema	220	1	13,95
13286	GRM01M4	GRM	27659617	25/04/2021 00:26	25/04/2021 09:00	Meio ambiente	13800	56	478,92
13374	RSU01N7	RSU	27659623	25/04/2021 00:35	25/04/2021 02:15	Meio ambiente	220	9	15,03
16565	JZN01M6	JZN	27659663	25/04/2021 01:02	25/04/2021 04:21	Próprias do sistema	220	13	43,15
13305	ITE01I2	ITE	27659717	25/04/2021 02:49	25/04/2021 13:29	Meio ambiente	220	32	341,15
16559	SBQ01F2	SBQ	27659731	25/04/2021 01:20	25/04/2021 08:02	Meio ambiente	13800	274	1834,96
15850	SNP01N6	SNP	27659743	25/04/2021 03:49	25/04/2021 10:54	Próprias do sistema	220	53	375,02
13358	PAR01C5	PAR	27659755	25/04/2021 04:11	25/04/2021 11:39	Meio ambiente	13800	127	947,81
16570	NVR01N5	NVR	27659779	25/04/2021 05:29	25/04/2021 08:44	Meio ambiente	220	1	3,24
13297	IDP01I1	IDP	27659795	25/04/2021 05:46	25/04/2021 10:46	Meio ambiente	13800	6	29,94
13235	VCS01C5	VCS	27659801	24/04/2021 16:28	25/04/2021 12:35	Meio ambiente	13800	81	1629,14
13251	BRT01C6	BRT	27659837	25/04/2021 05:28	25/04/2021 08:05	Meio ambiente	13800	235	612,5
13285	GRJ01N3	GRJ	27659863	25/04/2021 06:37	25/04/2021 08:30	Meio ambiente	13800	7	13,18
13285	GRJ01N3	GRJ	27659863	25/04/2021 06:37	25/04/2021 18:52	Meio ambiente	13800	2	24,48
13285	GRJ01N3	GRJ	27659863	25/04/2021 17:00	25/04/2021 18:52	Meio ambiente	13800	7	13,07
13286	GRM01M4	GRM	27659865	25/04/2021 06:37	25/04/2021 10:09	Meio ambiente	13800	19	66,92
13245	BXD01L2	BXD	27659881	25/04/2021 06:44	25/04/2021 08:43	Meio ambiente	13800	422	830,4
15851	PEB01L1	PEB	27659883	25/04/2021 06:45	25/04/2021 08:30	Meio ambiente	220	17	29,85
13257	CMM01C1	CMM	27659887	25/04/2021 06:46	25/04/2021 10:48	Meio ambiente	13800	57	229,61
15503	CRU01C2	CRU	27659927	25/04/2021 07:12	25/04/2021 15:01	Meio ambiente	13800	8	62,5
13389	TME01P9	TME	27659967	25/04/2021 07:19	25/04/2021 09:56	Próprias do sistema	220	6	15,62
13312	JGB01M5	JGB	27659995	25/04/2021 07:29	25/04/2021 14:32	Meio ambiente	13800	80	562,8
13328	MRC01M2	MRC	27660011	25/04/2021 07:34	25/04/2021 09:36	Meio ambiente	13800	77	156,33
13257	CMM01C1	CMM	27660025	25/04/2021 07:38	25/04/2021 12:26	Meio ambiente	220	8	38,34
13285	GRJ01N4	GRJ	27660049	25/04/2021 07:45	25/04/2021 10:54	Próprias do sistema	13800	32	100,34



15503	CRU01C2	CRU	27660053	25/04/2021 07:47	25/04/2021 07:59	Meio ambiente	13800	4	0,81
13369	QXD01P1	QXD	27660097	25/04/2021 07:54	25/04/2021 13:46	Meio ambiente	220	14	82,28
15849	IGT01M8	IGT	27660107	25/04/2021 07:55	25/04/2021 12:13	Meio ambiente	13800	16	68,72
13285	GRJ01N2	GRJ	27660113	25/04/2021 07:57	25/04/2021 15:15	Meio ambiente	13800	63	460,32
13387	TNG01S7	TNG	27660119	25/04/2021 07:57	25/04/2021 12:53	Meio ambiente	220	57	281,25
13261	CRE01C2	CRE	27660169	25/04/2021 08:06	25/04/2021 10:00	Meio ambiente	220	5	9,53
15855	CND01C4	CND	27660187	25/04/2021 08:09	25/04/2021 08:49	Meio ambiente	13800	94	62,04
16570	NVR01N1	NVR	27660201	25/04/2021 08:11	25/04/2021 10:42	Meio ambiente	13800	3	7,54
13257	CMM01C1	CMM	27660235	25/04/2021 08:19	25/04/2021 17:13	Meio ambiente	220	5	44,43
13260	CRC01C3	CRC	27660249	25/04/2021 08:21	25/04/2021 16:46	Meio ambiente	13800	7	58,89
15503	CRU01C2	CRU	27660257	25/04/2021 08:23	25/04/2021 16:54	Meio ambiente	13800	2	17,02
13387	TNG01S1	TNG	27660261	25/04/2021 08:24	25/04/2021 10:10	Meio ambiente	220	5	8,82
13387	TNG01S7	TNG	27660263	25/04/2021 08:24	25/04/2021 15:40	Meio ambiente	220	16	116,27
15503	CRU01C4	CRU	27660265	25/04/2021 08:25	25/04/2021 18:42	Meio ambiente	13800	4	41,1
13285	GRJ01N4	GRJ	27660267	25/04/2021 08:25	25/04/2021 18:33	Meio ambiente	13800	16	161,93
15851	PEB01L1	PEB	27660277	25/04/2021 08:27	25/04/2021 10:09	Próprias do sistema	220	11	18,7
13390	TRR01P1	TRR	27660311	25/04/2021 08:34	25/04/2021 15:10	Meio ambiente	13800	79	521,29
13285	GRJ01N4	GRJ	27660321	25/04/2021 08:35	25/04/2021 19:48	Meio ambiente	13800	4	44,82
13263	CCA01C3	CCA	27660323	25/04/2021 08:35	26/04/2021 02:36	Meio ambiente	13800	35	630,28
15502	TAA01Y2	TAA	27660331	25/04/2021 08:37	25/04/2021 12:03	Próprias do sistema	13800	2	6,86
13238	AMT01P3	AMT	27660345	25/04/2021 08:38	25/04/2021 12:03	Meio ambiente	13800	5	17,02
13291	ICH01I3	ICH	27660361	25/04/2021 08:42	25/04/2021 09:52	Próprias do sistema	13800	25	29,05
13235	VCS01C4	VCS	27660363	25/04/2021 08:42	25/04/2021 18:40	Meio ambiente	13800	31	308,54
15500	IBP01I4	IBP	27660367	25/04/2021 08:43	25/04/2021 11:12	Meio ambiente	220	52	128,43
13240	APR01P5	APR	27660369	25/04/2021 08:43	25/04/2021 19:24	Meio ambiente	13800	8	85,36
13255	BMS01S2	BMS	27660375	24/04/2021 18:19	25/04/2021 14:51	Próprias do sistema	220	1	20,53
13255	BMS01S2	BMS	27660375	25/04/2021 10:13	25/04/2021 14:51	Próprias do sistema	220	363	1682,1
13297	IDP01I4	IDP	27660405	25/04/2021 08:53	25/04/2021 12:24	Meio ambiente	13800	14	49,2
13297	IDP01I4	IDP	27660405	25/04/2021 08:53	25/04/2021 12:06	Meio ambiente	13800	1	3,22
13308	ITK01I6	ITK	27660415	25/04/2021 08:55	25/04/2021 19:51	Meio ambiente	220	10	109,22
15500	IBP01I4	IBP	27660423	25/04/2021 08:56	25/04/2021 12:48	Meio ambiente	220	19	73,55
13285	GRJ01N2	GRJ	27660431	25/04/2021 08:58	26/04/2021 00:35	Meio ambiente	220	2	31,23
13387	TNG01S7	TNG	27660435	25/04/2021 08:58	25/04/2021 11:32	Meio ambiente	13800	38	96,98
13252	BBR01I4	BBR	27660459	25/04/2021 09:03	25/04/2021 15:27	Meio ambiente	220	20	128,1
13285	GRJ01N4	GRJ	27660461	25/04/2021 07:59	25/04/2021 12:09	Meio ambiente	13800	10	41,75
15848	JCS01P4	JCS	27660469	25/04/2021 09:05	25/04/2021 10:48	Meio ambiente	13800	65	110,79
15857	MCA01L2	MCA	27660471	25/04/2021 09:05	25/04/2021 12:43	Meio ambiente	13800	61	221,45
13305	ITE01I3	ITE	27660521	25/04/2021 09:16	25/04/2021 20:06	Meio ambiente	13800	5	54,15
13328	MRC01M2	MRC	27660557	25/04/2021 09:22	25/04/2021 11:01	Meio ambiente	220	1	1,65
13302	INP01N4	INP	27660611	25/04/2021 09:32	25/04/2021 17:23	Próprias do sistema	220	2	15,7
13389	TME01P4	TME	27660617	25/04/2021 09:33	25/04/2021 11:59	Próprias do sistema	220	12	29,27
13369	QXD01P2	QXD	27660631	25/04/2021 09:36	25/04/2021 11:58	Próprias do sistema	220	120	284,93



15504	INH01I5	INH	27660669	25/04/2021 09:43	25/04/2021 11:16	Meio ambiente	13800	17	26,34
13392	UMB01I1	UMB	27660673	25/04/2021 09:43	26/04/2021 09:39	Meio ambiente	13800	2	47,85
13245	BXD01L1	BXD	27660827	25/04/2021 10:11	25/04/2021 21:29	Meio ambiente	13800	26	293,37
13285	GRJ01N4	GRJ	27660839	24/04/2021 15:23	25/04/2021 12:20	Meio ambiente	13800	4	83,8
13330	MSP01P4	MSP	27660873	25/04/2021 10:22	25/04/2021 19:43	Meio ambiente	13800	1	9,34
15502	TAA01Y4	TAA	27660907	25/04/2021 10:28	25/04/2021 12:23	Meio ambiente	220	13	24,71
13262	CSL01C9	CSL	27660919	25/04/2021 10:30	25/04/2021 15:29	Meio ambiente	220	2	9,95
13334	MSJ01M1	MSJ	27660951	25/04/2021 07:43	25/04/2021 13:15	Próprias do sistema	13800	59	326,24
16564	ARU01Y7	ARU	27661093	25/04/2021 11:07	25/04/2021 14:12	Meio ambiente	220	16	49,35
13251	BRT01C2	BRT	27661117	25/04/2021 11:15	25/04/2021 14:28	Meio ambiente	220	1	3,23
13330	MSP01P4	MSP	27661173	25/04/2021 11:25	25/04/2021 13:35	Meio ambiente	13800	21	45,49
13305	ITE01I1	ITE	27661193	25/04/2021 11:28	25/04/2021 22:30	Meio ambiente	13800	2	22,06
13394	UMR01M2	UMR	27661201	25/04/2021 11:31	26/04/2021 09:30	Meio ambiente	220	4	87,92
13394	UMR01M2	UMR	27661201	25/04/2021 21:41	26/04/2021 09:30	Meio ambiente	220	3	35,45
13308	ITK01I3	ITK	27661259	25/04/2021 11:44	25/04/2021 18:38	Meio ambiente	13800	27	186,17
15537	MCB01M4	MCB	27661301	25/04/2021 11:51	25/04/2021 15:04	Meio ambiente	13800	43	137,76
15853	PRB01P5	PRB	27661315	25/04/2021 11:54	25/04/2021 16:33	Próprias do sistema	220	2	9,29
13374	RSU01N2	RSU	27661411	25/04/2021 12:20	25/04/2021 15:39	Meio ambiente	220	19	63,24
13250	BFG01N3	BFG	27661447	25/04/2021 12:28	25/04/2021 14:08	Próprias do sistema	220	47	78,14
13263	CCA01C4	CCA	27661453	25/04/2021 00:28	25/04/2021 12:40	Próprias do sistema	220	431	5253,53
13390	TRR01P3	TRR	27661517	25/04/2021 12:49	26/04/2021 10:40	Próprias do sistema	220	4	87,41
13285	GRJ01N4	GRJ	27661557	25/04/2021 12:58	25/04/2021 21:25	Meio ambiente	220	5	42,18
13328	MRC01M1	MRC	27661611	25/04/2021 13:11	25/04/2021 16:23	Meio ambiente	13800	3	9,63
13375	SLC01S6	SLC	27661635	25/04/2021 13:18	25/04/2021 16:54	Meio ambiente	13800	40	143,81
16559	SBQ01F2	SBQ	27661679	25/04/2021 13:26	25/04/2021 22:12	Meio ambiente	220	7	61,37
15845	ADT01C5	ADT	27661689	25/04/2021 13:28	25/04/2021 14:52	Meio ambiente	220	1	1,39
13330	MSP01P4	MSP	27661697	25/04/2021 13:30	25/04/2021 18:53	Meio ambiente	13800	34	182,96
16563	GBA01L4	GBA	27661699	25/04/2021 13:30	25/04/2021 16:03	Meio ambiente	220	76	193,36
13312	JGB01M1	JGB	27661723	25/04/2021 13:35	25/04/2021 21:22	Meio ambiente	220	34	264,99
15503	CRU01C2	CRU	27661727	25/04/2021 13:36	25/04/2021 20:09	Meio ambiente	220	20	130,89
13387	TNG01S7	TNG	27661899	25/04/2021 09:08	25/04/2021 16:08	Meio ambiente	220	4	28,02
13275	CRZ01P4	CRZ	27661921	25/04/2021 14:21	25/04/2021 16:04	Meio ambiente	13800	22	37,68
15504	INH01I7	INH	27661933	25/04/2021 14:22	25/04/2021 15:48	Meio ambiente	13800	79	112,73
16569	CLN01F5	CLN	27661967	25/04/2021 14:29	25/04/2021 15:47	Meio ambiente	220	9	11,59
13239	ANN01P4	ANN	27661983	25/04/2021 14:34	25/04/2021 15:40	Meio ambiente	13800	13	14,15
15849	IGT01M2	IGT	27662019	25/04/2021 14:45	25/04/2021 15:58	Próprias do sistema	13800	112	134,87
13312	JGB01M3	JGB	27662025	25/04/2021 14:47	25/04/2021 19:34	Meio ambiente	13800	25	119,5
13245	BXD01L2	BXD	27662167	25/04/2021 15:25	25/04/2021 16:39	Meio ambiente	220	3	3,7
13399	VRZ01P5	VRZ	27662177	25/04/2021 15:28	25/04/2021 17:52	Meio ambiente	220	37	88,8
13375	SLC01S5	SLC	27662255	25/04/2021 15:44	25/04/2021 20:30	Meio ambiente	220	75	357,04
13285	GRJ01N2	GRJ	27662275	25/04/2021 15:46	25/04/2021 19:12	Próprias do sistema	220	1	3,43
13382	SLP01P2	SLP	27662289	25/04/2021 15:48	25/04/2021 19:27	Meio ambiente	220	1	3,64



13387	TNG01S1	TNG	27662291	25/04/2021 15:48	25/04/2021 19:52	Meio ambiente	220	8	32,4
15501	PBU01P2	PBU	27662367	25/04/2021 16:09	25/04/2021 18:44	Próprias do sistema	13800	19	49,28
15844	SQT01F3	SQT	27662475	25/04/2021 16:30	25/04/2021 17:57	Meio ambiente	13800	126	181,69
16561	SBC01L4	SBC	27662487	25/04/2021 16:32	26/04/2021 07:20	Meio ambiente	13800	33	488,14
16557	IPU01L2	IPU	27662521	25/04/2021 16:41	25/04/2021 18:05	Meio ambiente	13800	423	588,79
13285	GRJ01N2	GRJ	27662541	25/04/2021 16:48	25/04/2021 20:49	Meio ambiente	13800	1	4,01
13285	GRJ01N2	GRJ	27662541	25/04/2021 16:48	25/04/2021 20:49	Meio ambiente	13800	3	12,03
13235	VCS01C4	VCS	27662551	25/04/2021 15:53	26/04/2021 00:31	Meio ambiente	13800	273	2354,55
13235	VCS01C4	VCS	27662551	25/04/2021 15:53	26/04/2021 02:00	Meio ambiente	13800	11	111,19
15503	CRU01C2	CRU	27662565	25/04/2021 16:53	25/04/2021 23:22	Meio ambiente	220	3	19,48
13340	MTB01S4	MTB	27662637	25/04/2021 17:15	25/04/2021 18:32	Meio ambiente	13800	13	16,62
13253	BVG01P4	BVG	27662671	25/04/2021 17:21	25/04/2021 19:29	Meio ambiente	220	53	113,41
15852	MBC01P2	MBC	27662695	25/04/2021 17:26	25/04/2021 20:28	Próprias do sistema	220	1	3,03
13240	APR01P5	APR	27662713	25/04/2021 17:33	25/04/2021 20:45	Meio ambiente	13800	72	229,76
13334	MSJ01M7	MSJ	27662727	25/04/2021 17:36	25/04/2021 23:11	Próprias do sistema	220	20	111,44
15856	QXB01N6	QXB	27662759	25/04/2021 17:44	25/04/2021 21:20	Meio ambiente	220	76	273,14
13286	GRM01M3	GRM	27662767	25/04/2021 17:46	25/04/2021 20:51	Meio ambiente	220	1	3,08
13382	SLP01P1	SLP	27662789	25/04/2021 17:52	25/04/2021 22:43	Meio ambiente	220	28	135,7
13355	PCJ01P6	PCJ	27662833	25/04/2021 18:01	25/04/2021 23:01	Meio ambiente	13800	13	64,89
15537	MCB01M4	MCB	27662917	25/04/2021 18:25	25/04/2021 20:14	Meio ambiente	220	10	18,13
16564	ARU01Y7	ARU	27662921	25/04/2021 18:26	25/04/2021 20:19	Meio ambiente	13800	1	1,89
13305	ITE01I4	ITE	27662991	25/04/2021 18:41	26/04/2021 00:04	Meio ambiente	13800	49	263,27
16568	ACP01C6	ACP	27663019	25/04/2021 18:54	25/04/2021 22:27	Meio ambiente	220	1	3,55
13387	TNG01S3	TNG	27663083	25/04/2021 19:11	26/04/2021 08:10	Meio ambiente	220	10	129,86
16567	MRG01C5	MRG	27663133	25/04/2021 18:40	25/04/2021 22:20	Próprias do sistema	13800	1542	5649,29
13382	SLP01P1	SLP	27663183	25/04/2021 19:41	26/04/2021 00:48	Meio ambiente	220	8	40,92
15501	PBU01P4	PBU	27663189	25/04/2021 19:42	25/04/2021 23:43	Próprias do sistema	220	3	12,08
13308	ITK01I7	ITK	27663237	25/04/2021 08:21	26/04/2021 00:15	Meio ambiente	13800	3	47,7
13328	MRC01M2	MRC	27663275	25/04/2021 20:14	26/04/2021 01:59	Meio ambiente	13800	159	912,7
13312	JGB01M4	JGB	27663339	25/04/2021 20:35	25/04/2021 23:26	Meio ambiente	220	2	5,7
13312	JGB01M1	JGB	27663369	25/04/2021 20:52	25/04/2021 22:48	Próprias do sistema	220	47	90,75
13260	CRC01C1	CRC	27663433	25/04/2021 21:34	26/04/2021 00:39	Meio ambiente	220	52	160
13275	CRZ01P4	CRZ	27663475	25/04/2021 21:50	25/04/2021 23:39	Meio ambiente	13800	101	182,36
13375	SLC01S2	SLC	27663565	25/04/2021 22:48	26/04/2021 08:34	Próprias do sistema	220	2	19,55
13369	QXD01P5	QXD	27663587	25/04/2021 22:46	26/04/2021 01:01	Próprias do sistema	220	2	4,5
13263	CCA01C1	CCA	27663589	25/04/2021 21:43	26/04/2021 00:10	Meio ambiente	220	66	161,26
13280	DIF01I5	DIF	27663609	25/04/2021 23:26	26/04/2021 01:28	Próprias do sistema	220	37	75,03
16569	CLN01F4	CLN	27663615	25/04/2021 23:33	26/04/2021 00:35	Próprias do sistema	13800	363	374,7
16565	JZN01M7	JZN	27663755	25/04/2021 23:14	26/04/2021 04:33	Próprias do sistema	220	60	318,23
16562	HRZ01L7	HRZ	27663789	25/04/2021 17:37	26/04/2021 07:49	Meio ambiente	220	19	269,58
15844	SQT01F2	SQT	BA01186960	18/04/2021 15:55	18/04/2021 16:54	Próprias do sistema	13800	224	219,83
15844	SQT01F2	SQT	BA01186960	18/04/2021 15:55	18/04/2021 17:46	Próprias do sistema	13800	13	23,9



15844	SQT01F2	SQT	BA01186960	18/04/2021 15:55	18/04/2021 18:12	Próprias do sistema	13800	1	2,27
13251	BRT01C4	BRT	BA01187002	18/04/2021 19:06	18/04/2021 19:49	Meio ambiente	13800	297	213,18
13251	BRT01C4	BRT	BA01187002	18/04/2021 19:06	18/04/2021 20:20	Meio ambiente	13800	29	35,84
13251	BRT01C4	BRT	BA01187002	18/04/2021 19:06	18/04/2021 20:54	Meio ambiente	13800	48	86,4
13251	BRT01C4	BRT	BA01187002	18/04/2021 19:06	18/04/2021 20:54	Meio ambiente	13800	12	21,6
13251	BRT01C4	BRT	BA01187002	18/04/2021 19:06	18/04/2021 21:13	Meio ambiente	13800	127	268,43
13251	BRT01C4	BRT	BA01187002	18/04/2021 19:06	18/04/2021 21:29	Meio ambiente	13800	2	4,76
13251	BRT01C4	BRT	BA01187002	18/04/2021 19:06	19/04/2021 17:00	Meio ambiente	13800	6	131,36
13251	BRT01C4	BRT	BA01187002	18/04/2021 20:17	18/04/2021 20:27	Meio ambiente	13800	297	46,53
13248	BBL01M7	BBL	BA01187006	18/04/2021 19:52	18/04/2021 19:57	Meio ambiente	13800	1911	152,35
13248	BBL01M7	BBL	BA01187006	18/04/2021 19:52	18/04/2021 20:02	Meio ambiente	13800	1059	176,21
13248	BBL01M7	BBL	BA01187006	18/04/2021 19:52	18/04/2021 21:13	Meio ambiente	13800	100	135,92
13248	BBL01M7	BBL	BA01187006	18/04/2021 19:52	18/04/2021 21:25	Meio ambiente	13800	405	628,43
13248	BBL01M7	BBL	BA01187006	18/04/2021 19:52	19/04/2021 09:24	Meio ambiente	13800	13	175,94
13387	TNG01S1	TNG	BA01187008	18/04/2021 20:33	18/04/2021 20:37	Meio ambiente	13800	1432	85,12
13387	TNG01S1	TNG	BA01187008	18/04/2021 20:33	18/04/2021 21:25	Meio ambiente	13800	175	151,67
13387	TNG01S1	TNG	BA01187008	18/04/2021 20:33	18/04/2021 22:07	Meio ambiente	13800	371	582,68
13387	TNG01S1	TNG	BA01187008	18/04/2021 20:33	18/04/2021 22:45	Meio ambiente	13800	449	982,81
13256	BRJ01S1	BRJ	BA01187032	18/04/2021 20:43	18/04/2021 20:53	Meio ambiente	13800	8499	1281,93
13256	BRJ01S1	BRJ	BA01187032	18/04/2021 20:43	18/04/2021 21:14	Meio ambiente	13800	631	320,58
13256	BRJ01S1	BRJ	BA01187032	18/04/2021 20:43	18/04/2021 21:17	Meio ambiente	13800	1245	701
13256	BRJ01S1	BRJ	BA01187032	18/04/2021 20:43	18/04/2021 22:16	Meio ambiente	13800	1702	2637,15
13256	BRJ01S1	BRJ	BA01187032	18/04/2021 20:43	18/04/2021 22:16	Meio ambiente	13800	882	1366,61
13251	BRT01C5	BRT	BA01187132	19/04/2021 07:38	19/04/2021 08:19	Próprias do sistema	13800	1650	1133,92
13251	BRT01C5	BRT	BA01187132	19/04/2021 07:38	19/04/2021 08:34	Próprias do sistema	13800	94	87,37
13251	BRT01C5	BRT	BA01187150	19/04/2021 09:05	19/04/2021 09:29	Meio ambiente	13800	1743	693,81
13251	BRT01C5	BRT	BA01187150	19/04/2021 09:05	19/04/2021 09:29	Meio ambiente	13800	1	0,38
16568	ACP01C5	ACP	BA01187150	19/04/2021 10:34	19/04/2021 15:10	Meio ambiente	13800	1516	6960,55
13251	BRT01C5	BRT	BA01187150	19/04/2021 10:34	19/04/2021 15:10	Meio ambiente	13800	1744	8013,2
16568	ACP01C5	ACP	BA01187150	19/04/2021 12:32	19/04/2021 15:10	Meio ambiente	13800	51	133,72
13251	BRT01C5	BRT	BA01187150	19/04/2021 15:24	19/04/2021 15:29	Meio ambiente	13800	94	8,64
13251	BRT01C5	BRT	BA01187150	19/04/2021 15:24	19/04/2021 15:52	Meio ambiente	13800	1415	670,55
13251	BRT01C5	BRT	BA01187150	19/04/2021 15:24	19/04/2021 16:46	Meio ambiente	13800	12	16,43
13251	BRT01C5	BRT	BA01187150	19/04/2021 15:24	19/04/2021 20:50	Meio ambiente	13800	223	1214,17
13253	BVG01P1	BVG	BA01187212	19/04/2021 14:15	19/04/2021 14:53	Meio ambiente	13800	617	393,34
13253	BVG01P1	BVG	BA01187212	19/04/2021 14:15	19/04/2021 14:53	Meio ambiente	13800	226	144,08
13253	BVG01P1	BVG	BA01187212	19/04/2021 14:15	19/04/2021 15:13	Meio ambiente	13800	698	673,76
13253	BVG01P1	BVG	BA01187212	19/04/2021 14:15	19/04/2021 18:16	Meio ambiente	13800	101	406,08
13253	BVG01P1	BVG	BA01187212	19/04/2021 14:15	19/04/2021 18:16	Meio ambiente	13800	187	751,84
13253	BVG01P1	BVG	BA01187212	19/04/2021 14:15	19/04/2021 18:27	Meio ambiente	13800	3283	13812,31
15504	INH01I3	INH	BA01187356	19/04/2021 20:39	19/04/2021 23:41	Próprias do sistema	13800	73	220,97
13322	TBU01S2	TBU	BA01187366	19/04/2021 22:28	19/04/2021 22:57	Próprias do sistema	13800	1	0,48



13322	TBU01S1	TBU	BA01187366	19/04/2021 22:28	19/04/2021 22:57	Próprias do sistema	13800	131	63,32
13322	TBU01S2	TBU	BA01187366	19/04/2021 22:28	19/04/2021 22:57	Próprias do sistema	13800	107	51,72
13240	APR01P5	APR	BA01187598	20/04/2021 13:46	20/04/2021 14:52	Próprias do sistema	13800	123	136,87
13240	APR01P5	APR	BA01187598	20/04/2021 13:46	20/04/2021 17:13	Próprias do sistema	13800	80	276,33
13240	APR01P5	APR	BA01187598	20/04/2021 13:46	20/04/2021 17:59	Próprias do sistema	13800	37	156,22
13240	APR01P5	APR	BA01187598	20/04/2021 13:46	20/04/2021 18:20	Próprias do sistema	13800	5	22,82
16570	NVR01N5	NVR	BA01187836	20/04/2021 23:12	21/04/2021 00:12	Próprias do sistema	13800	626	618,7
16570	NVR01N5	NVR	BA01187836	20/04/2021 23:12	21/04/2021 01:25	Próprias do sistema	13800	451	997,21
16570	NVR01N5	NVR	BA01187836	20/04/2021 23:12	21/04/2021 01:25	Próprias do sistema	13800	364	805,65
16570	NVR01N5	NVR	BA01187836	20/04/2021 23:12	21/04/2021 02:16	Próprias do sistema	13800	109	332,66
16570	NVR01N5	NVR	BA01187836	20/04/2021 23:12	21/04/2021 03:13	Próprias do sistema	13800	118	473,38
13275	CRZ01P3	CRZ	BA01187838	20/04/2021 23:37	21/04/2021 00:34	Não classificada	13800	426	403,4
13275	CRZ01P3	CRZ	BA01187838	20/04/2021 23:37	21/04/2021 03:41	Não classificada	13800	373	1518,11
16564	ARU01Y2	ARU	BA01187844	21/04/2021 02:11	21/04/2021 03:30	Próprias do sistema	13800	48	63,17
16564	ARU01Y2	ARU	BA01187844	21/04/2021 02:11	21/04/2021 05:15	Próprias do sistema	13800	321	985,2
16564	ARU01Y2	ARU	BA01187844	21/04/2021 02:11	21/04/2021 05:46	Próprias do sistema	13800	51	182,08
16564	ARU01Y2	ARU	BA01187844	21/04/2021 02:11	21/04/2021 06:02	Próprias do sistema	13800	43	165,02
13356	PAP01F9	PAP	BA01188014	21/04/2021 11:08	21/04/2021 11:47	Meio ambiente	13800	12	7,71
13356	PAP01F9	PAP	BA01188014	21/04/2021 11:08	21/04/2021 11:54	Meio ambiente	13800	1	0,77
13302	INP01N3	INP	BA01188102	21/04/2021 14:46	21/04/2021 16:10	Próprias do sistema	13800	734	1026,38
13302	INP01N3	INP	BA01188102	21/04/2021 14:46	21/04/2021 16:10	Próprias do sistema	13800	213	298,97
13302	INP01N3	INP	BA01188102	21/04/2021 14:46	21/04/2021 16:11	Próprias do sistema	13800	261	367,72
13343	MNV01M3	MNV	BA01188128	21/04/2021 15:51	21/04/2021 16:27	Próprias do sistema	13800	5515	3315,13
13322	TBU01S3	TBU	BA01188128	21/04/2021 15:51	21/04/2021 16:27	Próprias do sistema	13800	6	3,61
16564	ARU01Y2	ARU	BA01188140	21/04/2021 16:26	21/04/2021 16:34	Próprias do sistema	13800	369	50,23
16564	ARU01Y2	ARU	BA01188140	21/04/2021 17:39	21/04/2021 18:01	Próprias do sistema	13800	28	9,87
16564	ARU01Y2	ARU	BA01188140	21/04/2021 17:39	21/04/2021 20:15	Próprias do sistema	13800	15	38,87
16564	ARU01Y2	ARU	BA01188140	21/04/2021 19:16	21/04/2021 19:25	Próprias do sistema	13800	420	62,18
16564	ARU01Y2	ARU	BA01188140	21/04/2021 19:16	21/04/2021 20:15	Próprias do sistema	13800	28	27,49
13257	CMM01C1	CMM	BA01188228	22/04/2021 01:04	22/04/2021 02:25	Meio ambiente	13800	811	1095,75
13257	CMM01C1	CMM	BA01188228	22/04/2021 01:04	22/04/2021 04:59	Meio ambiente	13800	56	219,44
13340	MTB01S4	MTB	BA01188530	22/04/2021 14:52	22/04/2021 15:50	Próprias do sistema	13800	274	263,95
13340	MTB01S4	MTB	BA01188530	22/04/2021 14:52	22/04/2021 16:26	Próprias do sistema	13800	56	87,59
13340	MTB01S4	MTB	BA01188530	22/04/2021 14:52	22/04/2021 16:57	Próprias do sistema	13800	186	387,29
13288	ICP01N1	ICP	BA01188664	22/04/2021 20:22	22/04/2021 21:22	Próprias do sistema	13800	23	23,11
13288	ICP01N1	ICP	BA01188664	22/04/2021 20:22	22/04/2021 21:43	Próprias do sistema	13800	152	205,41
13343	MNV01M3	MNV	BA01188708	22/04/2021 22:33	22/04/2021 22:36	Meio ambiente	13800	3132	194,01
13343	MNV01M3	MNV	BA01188708	22/04/2021 22:33	22/04/2021 23:16	Meio ambiente	13800	23	16,46
13322	TBU01S3	TBU	BA01188708	22/04/2021 22:33	22/04/2021 23:51	Meio ambiente	13800	6	7,87
13343	MNV01M3	MNV	BA01188708	22/04/2021 22:33	22/04/2021 23:51	Meio ambiente	13800	34	44,6
13343	MNV01M3	MNV	BA01188708	22/04/2021 22:33	23/04/2021 02:02	Meio ambiente	13800	109	381,11
15500	IBP01I2	IBP	BA01188710	22/04/2021 22:34	22/04/2021 23:39	Meio ambiente	13800	1015	1102,97



13257	CMM01C2	CMM	BA01188726	23/04/2021 00:52	23/04/2021 01:40	Meio ambiente	13800	262	209,02
13257	CMM01C2	CMM	BA01188726	23/04/2021 00:52	23/04/2021 01:55	Meio ambiente	13800	226	236,67
13257	CMM01C2	CMM	BA01188726	23/04/2021 00:52	23/04/2021 02:34	Meio ambiente	13800	279	472,83
13257	CMM01C2	CMM	BA01188726	23/04/2021 00:52	23/04/2021 03:49	Meio ambiente	13800	52	153,57
13257	CMM01C2	CMM	BA01188726	23/04/2021 00:52	23/04/2021 04:32	Meio ambiente	13800	112	411,29
13248	BBL01M6	BBL	BA01188754	23/04/2021 03:04	23/04/2021 04:13	Meio ambiente	13800	28	32,44
13248	BBL01M6	BBL	BA01188754	23/04/2021 03:04	23/04/2021 07:35	Meio ambiente	13800	152	685,69
13248	BBL01M6	BBL	BA01188754	23/04/2021 03:04	23/04/2021 07:40	Meio ambiente	13800	595	2733,69
13248	BBL01M6	BBL	BA01188754	23/04/2021 03:04	23/04/2021 09:45	Meio ambiente	13800	176	1175,29
15853	AQZ01I2	AQZ	BA01188758	23/04/2021 03:23	23/04/2021 04:05	Meio ambiente	13800	204	143,08
15853	AQZ01I2	AQZ	BA01188758	23/04/2021 03:23	23/04/2021 04:10	Meio ambiente	13800	869	674,92
15853	AQZ01I2	AQZ	BA01188758	23/04/2021 03:23	23/04/2021 04:26	Meio ambiente	13800	176	185,83
15853	AQZ01I2	AQZ	BA01188758	23/04/2021 03:23	23/04/2021 04:36	Meio ambiente	13800	90	109,77
15853	AQZ01I2	AQZ	BA01188758	23/04/2021 03:23	23/04/2021 04:43	Meio ambiente	13800	320	429,51
15853	AQZ01I2	AQZ	BA01188758	23/04/2021 03:23	23/04/2021 04:52	Meio ambiente	13800	311	461,92
13312	JGB01M5	JGB	BA01188764	23/04/2021 03:36	23/04/2021 03:57	Próprias do sistema	13800	4156	1426,89
13312	JGB01M5	JGB	BA01188764	23/04/2021 03:36	23/04/2021 03:58	Próprias do sistema	13800	571	211,75
13358	PAR01C3	PAR	BA01188792	23/04/2021 07:24	23/04/2021 07:38	Meio ambiente	13800	534	120,45
13358	PAR01C3	PAR	BA01188792	23/04/2021 07:24	23/04/2021 09:21	Meio ambiente	13800	262	510,9
15853	AQZ01I2	AQZ	BA01188802	23/04/2021 07:56	23/04/2021 08:36	Meio ambiente	13800	986	649,66
15853	AQZ01I2	AQZ	BA01188802	23/04/2021 07:56	23/04/2021 08:48	Meio ambiente	13800	59	50,63
15853	AQZ01I2	AQZ	BA01188802	23/04/2021 07:56	23/04/2021 08:51	Meio ambiente	13800	721	660,12
13235	VCS01C4	VCS	BA01188960	23/04/2021 13:51	23/04/2021 14:02	Meio ambiente	13800	1179	229,9
13235	VCS01C4	VCS	BA01188960	23/04/2021 13:51	23/04/2021 15:07	Meio ambiente	13800	1026	1305,01
13387	TNG01S1	TNG	BA01189042	23/04/2021 16:59	23/04/2021 18:28	Meio ambiente	13800	1016	1509,89
13387	TNG01S1	TNG	BA01189042	23/04/2021 16:59	23/04/2021 19:57	Meio ambiente	13800	57	168,63
13387	TNG01S1	TNG	BA01189042	23/04/2021 16:59	23/04/2021 20:28	Meio ambiente	13800	59	205,43
13387	TNG01S1	TNG	BA01189042	23/04/2021 16:59	23/04/2021 20:55	Meio ambiente	13800	260	1023,17
13387	TNG01S1	TNG	BA01189042	23/04/2021 16:59	23/04/2021 21:02	Meio ambiente	13800	222	898,05
13308	ITK01I7	ITK	BA01189212	24/04/2021 00:07	24/04/2021 02:16	Próprias do sistema	13800	295	633,59
13308	ITK01I7	ITK	BA01189212	24/04/2021 00:07	24/04/2021 02:16	Próprias do sistema	13800	262	562,72
13308	ITK01I7	ITK	BA01189212	24/04/2021 00:07	24/04/2021 02:39	Próprias do sistema	13800	6	15,17
13308	ITK01I7	ITK	BA01189212	24/04/2021 00:07	24/04/2021 08:22	Próprias do sistema	13800	1	8,24
15853	AQZ01I2	AQZ	BA01189218	24/04/2021 01:16	24/04/2021 01:38	Meio ambiente	13800	986	369,48
15853	AQZ01I2	AQZ	BA01189218	24/04/2021 01:16	24/04/2021 01:48	Meio ambiente	13800	780	419,9
13263	CCA01C3	CCA	BA01189228	24/04/2021 01:42	24/04/2021 02:14	Próprias do sistema	13800	1246	665,92
13263	CCA01C3	CCA	BA01189228	24/04/2021 01:42	24/04/2021 02:14	Próprias do sistema	13800	1049	560,63
13263	CCA01C3	CCA	BA01189228	24/04/2021 01:42	24/04/2021 15:18	Próprias do sistema	13800	2	27,19
13263	CCA01C3	CCA	BA01189228	24/04/2021 01:42	24/04/2021 15:20	Próprias do sistema	13800	1	13,63
13263	CCA01C3	CCA	BA01189228	24/04/2021 01:42	24/04/2021 15:28	Próprias do sistema	13800	3	41,28
13252	BBR01I4	BBR	BA01189286	24/04/2021 06:36	24/04/2021 07:21	Próprias do sistema	13800	259	192,96
13252	BBR01I4	BBR	BA01189286	24/04/2021 06:36	24/04/2021 07:21	Próprias do sistema	13800	1122	835,89



13252	BBR01I4	BBR	BA01189286	24/04/2021 06:36	24/04/2021 07:21	Próprias do sistema	13800	217	161,67
13252	BBR01I4	BBR	BA01189286	24/04/2021 06:36	24/04/2021 07:44	Próprias do sistema	13800	245	277,46
13252	BBR01I4	BBR	BA01189286	24/04/2021 06:36	24/04/2021 08:32	Próprias do sistema	13800	31	59,89
13248	BBL01M2	BBL	BA01189398	24/04/2021 11:37	24/04/2021 14:00	Meio ambiente	13800	316	753,57
13248	BBL01M2	BBL	BA01189398	24/04/2021 11:37	24/04/2021 14:35	Meio ambiente	13800	143	422,68
13248	BBL01M2	BBL	BA01189398	24/04/2021 11:37	24/04/2021 15:03	Meio ambiente	13800	194	663,96
13248	BBL01M2	BBL	BA01189398	24/04/2021 11:37	24/04/2021 15:15	Meio ambiente	13800	72	260,82
13248	BBL01M2	BBL	BA01189398	24/04/2021 11:37	24/04/2021 19:35	Meio ambiente	13800	48	382,6
13248	BBL01M2	BBL	BA01189398	24/04/2021 11:37	24/04/2021 23:12	Meio ambiente	13800	34	393,54
13248	BBL01M2	BBL	BA01189398	24/04/2021 11:37	24/04/2021 23:20	Meio ambiente	13800	217	2540,17
15855	CND01C1	CND	BA01189418	24/04/2021 11:59	24/04/2021 12:08	Próprias do sistema	13800	1570	231,58
15855	CND01C1	CND	BA01189418	24/04/2021 11:59	24/04/2021 13:04	Próprias do sistema	13800	433	464,63
15855	CND01C1	CND	BA01189418	24/04/2021 11:59	24/04/2021 15:24	Próprias do sistema	13800	83	283,38
15855	CND01C1	CND	BA01189418	24/04/2021 11:59	24/04/2021 17:33	Próprias do sistema	13800	13	72,33
13330	MSP01P4	MSP	BA01189464	24/04/2021 12:57	24/04/2021 14:20	Meio ambiente	13800	175	241,11
13330	MSP01P4	MSP	BA01189464	24/04/2021 12:57	24/04/2021 15:39	Meio ambiente	13800	797	2142,6
13330	MSP01P4	MSP	BA01189464	24/04/2021 12:57	24/04/2021 18:45	Meio ambiente	13800	10	57,98
13394	UMR01M3	UMR	BA01189470	24/04/2021 13:22	24/04/2021 14:28	Próprias do sistema	13800	485	530,94
13240	APR01P5	APR	BA01189470	24/04/2021 13:22	24/04/2021 15:04	Próprias do sistema	13800	6	10,23
13394	UMR01M3	UMR	BA01189470	24/04/2021 13:22	24/04/2021 15:04	Próprias do sistema	13800	284	484,3
13235	VCS01C5	VCS	BA01189514	24/04/2021 14:44	24/04/2021 16:28	Meio ambiente	13800	81	139,72
13235	VCS01C5	VCS	BA01189514	24/04/2021 14:44	24/04/2021 16:52	Meio ambiente	13800	120	254,83
13235	VCS01C5	VCS	BA01189514	24/04/2021 14:44	24/04/2021 16:52	Meio ambiente	13800	165	350,4
13235	VCS01C5	VCS	BA01189514	24/04/2021 14:44	25/04/2021 10:30	Meio ambiente	13800	5	98,83
13312	JGB01M5	JGB	BA01189704	25/04/2021 01:57	25/04/2021 03:30	Próprias do sistema	13800	3084	4774,2
13312	JGB01M5	JGB	BA01189704	25/04/2021 01:57	25/04/2021 04:39	Próprias do sistema	13800	362	977
13312	JGB01M5	JGB	BA01189704	25/04/2021 01:57	25/04/2021 04:54	Próprias do sistema	13800	206	605,58
13312	JGB01M5	JGB	BA01189704	25/04/2021 01:57	25/04/2021 05:07	Próprias do sistema	13800	504	1594,74
13312	JGB01M5	JGB	BA01189704	25/04/2021 01:57	25/04/2021 06:38	Próprias do sistema	13800	370	1731,5
13312	JGB01M5	JGB	BA01189704	25/04/2021 01:57	25/04/2021 06:38	Próprias do sistema	13800	12	56,16
13312	JGB01M5	JGB	BA01189704	25/04/2021 01:57	25/04/2021 06:38	Próprias do sistema	13800	189	884,47
13312	JGB01M5	JGB	BA01189704	25/04/2021 04:08	25/04/2021 04:11	Próprias do sistema	13800	3084	160,2
15850	SNP01N4	SNP	BA01189730	25/04/2021 06:14	25/04/2021 07:38	Meio ambiente	13800	145	203,89
15850	SNP01N4	SNP	BA01189730	25/04/2021 06:14	25/04/2021 07:44	Meio ambiente	13800	182	272,54
15850	SNP01N4	SNP	BA01189730	25/04/2021 06:14	25/04/2021 07:44	Meio ambiente	13800	51	76,77
15850	SNP01N4	SNP	BA01189730	25/04/2021 06:14	25/04/2021 07:53	Meio ambiente	13800	894	1482,8
15503	CRU01C2	CRU	BA01189922	25/04/2021 09:30	25/04/2021 09:33	Próprias do sistema	13800	1176	68,6
13263	CMB01L5	CMB	BA01189970	25/04/2021 10:05	25/04/2021 10:08	Próprias do sistema	13800	1881	98,75
13263	CMB01L5	CMB	BA01189970	25/04/2021 10:05	25/04/2021 10:43	Próprias do sistema	13800	64	40,37
13263	CMB01L5	CMB	BA01189970	25/04/2021 10:05	25/04/2021 11:08	Próprias do sistema	13800	94	98,23
13263	CMB01L5	CMB	BA01189970	25/04/2021 10:05	25/04/2021 11:30	Próprias do sistema	13800	271	382,19
15846	MGY01F4	MGY	BA01190406	25/04/2021 15:38	25/04/2021 15:59	Próprias do sistema	13800	1126	395,66



15846	MGY01F4	MGY	BA01190406	25/04/2021 15:38	25/04/2021 16:06	Próprias do sistema	13800	348	164,72
15846	MGY01F4	MGY	BA01190406	25/04/2021 15:38	25/04/2021 16:29	Próprias do sistema	13800	1017	875,47
13235	VCS01C5	VCS	BA01190548	25/04/2021 17:26	25/04/2021 18:02	Meio ambiente	13800	514	304,83
13235	VCS01C5	VCS	BA01190548	25/04/2021 17:26	25/04/2021 18:32	Meio ambiente	13800	210	228,9
13235	VCS01C5	VCS	BA01190548	25/04/2021 17:26	25/04/2021 20:30	Meio ambiente	13800	294	898,01
13235	VCS01C5	VCS	BA01190548	25/04/2021 17:26	25/04/2021 20:42	Meio ambiente	13800	432	1408,32
13235	VCS01C5	VCS	BA01190548	25/04/2021 17:26	25/04/2021 20:42	Meio ambiente	13800	2016	6585,6
13235	VCS01C5	VCS	BA01190548	25/04/2021 17:26	25/04/2021 22:46	Meio ambiente	13800	65	345,73
13235	VCS01C5	VCS	BA01190548	25/04/2021 19:37	25/04/2021 20:43	Meio ambiente	13800	587	645,54
13235	VCS01C5	VCS	BA01190548	25/04/2021 19:38	25/04/2021 20:08	Meio ambiente	13800	724	358,78
15849	IGT01M2	IGT	DT27625005	19/04/2021 08:06	19/04/2021 09:54	Meio ambiente	13800	1	1,81
13273	CRT01M7	CRT	DT27625053	19/04/2021 07:21	19/04/2021 12:52	Meio ambiente	13800	137	753,61
16561	SBC01L4	SBC	DT27626921	19/04/2021 09:30	19/04/2021 12:43	Meio ambiente	220	16	51,68
13308	ITK01I7	ITK	DT27640667	21/04/2021 15:43	22/04/2021 00:17	Meio ambiente	13800	6	51,39
13232	ACA01C4	ACA	DT27640829	22/04/2021 00:08	22/04/2021 02:33	Meio ambiente	220	56	134,84
16558	JND01L5	JND	DT27642531	22/04/2021 10:00	22/04/2021 11:50	Próprias do sistema	220	9	16,46
13305	ITE01I1	ITE	DT27644247	22/04/2021 15:07	22/04/2021 17:24	Próprias do sistema	13800	663	1517,35
13240	APR01P3	APR	DT27645615	22/04/2021 16:47	22/04/2021 19:40	Meio ambiente	220	7	20,1
13232	ACA01C4	ACA	DT27647527	23/04/2021 06:46	23/04/2021 08:12	Meio ambiente	13800	669	951,47
13387	TNG01S7	TNG	DT27659565	24/04/2021 14:03	25/04/2021 01:52	Meio ambiente	220	16	189,08
13394	UMR01M3	UMR	DT27660843	25/04/2021 07:18	25/04/2021 11:12	Meio ambiente	220	22	85,76
								TOTAL CHI	619.963